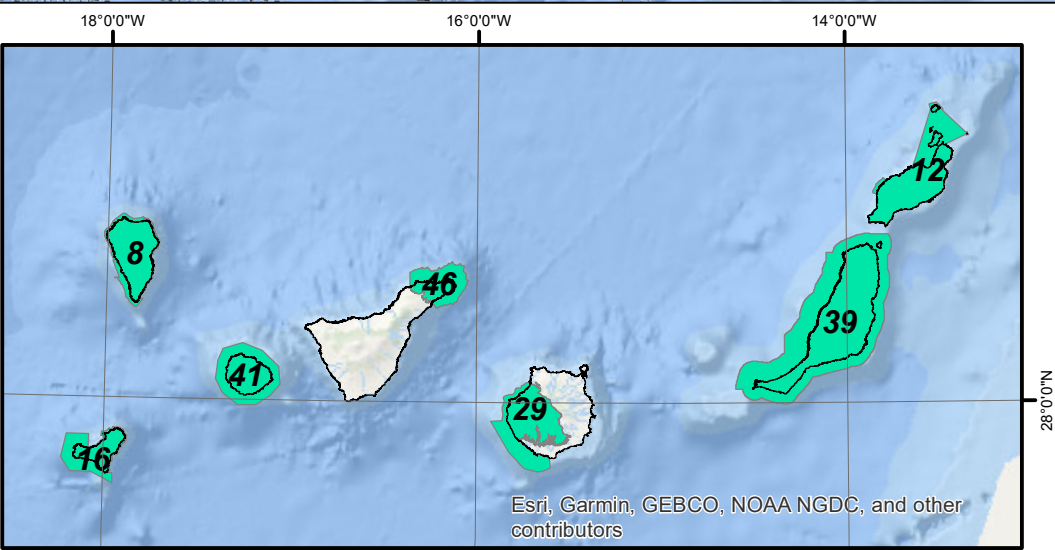




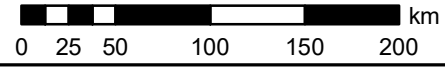
RESERVAS DE LA BIOSFERA	
1	Sierra de Grazalema
2	Ordesa-Viñamala
3	Montseny
4	Doñana
5	Mancha Húmeda
6	Sierras de Cazorla, Segura y Las Villas
7	Marismas de Odiel
8	La Palma
9	Urdaibai
10	Sierra Nevada
11	Cuencas Altas del los Ríos Manzanares, Lozoya y Guadarrama
12	Lanzarote
13	Menorca
14	Sierra de las Nieves
15	Cabo de Gata-Níjar
16	El Hierro
17	Bardenas Reales
18	Muniellos
19	Somiedo
20	Redes
21	Dehesas de Sierra Morena
22	Terras do Miño
23	Valle de Laciana
24	Picos de Europa
25	Monfragüe
26	Valles del Jubera, Leza, Cidacos y Alhama
27	Babia
28	Área de Allariz
29	Gran Canaria
30	Sierra del Rincón
31	Valles de Omaña y Luna
32	El Alto de Bernesga
33	Los Argüellos
34	Os Ancares Lucenses y Montes de Cervantes, Navia y Becerreá
35	Los Ancares Leoneses
36	Sierras de Béjar y Francia
37	Intercontinental del Mediterráneo
38	Río Eo, Ocos y Terras de Burón
39	Fuerteventura
40	Gerês-Xurés
41	La Gomera
42	Las Ubiñas-La Mesa
43	Mariñas Coruñesas e Terras do Mandeo
44	Terres de L'Ebre
45	Real Sitio de San Ildefonso - El Espinar
46	Macizo de Anaga
47	Meseta Ibérica
48	Tejo-Tajo Internacional
49	Ponga
50	Alto Turia
51	La Siberia
52	Valle del Cabriel
53	Ribeira Sacra e Serras do Orbio e Courel





**GOBIERNO DE ESPAÑA**  
 VICEPRESIDENCIA TERCERA DEL GOBIERNO  
 MINISTERIO PARA LA TRANSICIÓN ECOLÓGICA Y EL RETO DEMOGRÁFICO

**RESERVAS DE LA BIOSFERA**

Fuente: Organismo Autónomo Parques Nacionales  
 Elaboración: Banco de Datos de la Naturaleza  
 Datos actualizados hasta septiembre de 2022



Sources: Esri, GEBCO, NOAA, National Geographic, Garmin, HERE contributors

Esri, Garmin, GEBCO, NOAA NGDC, and other contributors