





## RED DE DETECCIÓN DEL RIESGO POR PLAGUICIDAS

### FICHA DE TOMA DE MUESTRAS

1. DATOS IDENTIFICATIVOS DEL MUESTREO			
CÓDIGO DEL PUNTO DE MUESTREO	CA07NI-11	DEMARCACIÓN HIDROGRÁFICA	SEGURA
NOMBRE DEL PUNTO DE MUESTREO	UCAM-Guadalupe	CÓDIGO MASA DE AGUA	ES070MSBT000000036
COORDENADA X	659776	AGUAS SPF/ST	ST
COORDENADA Y	4206589		
HUSO	30		
MUNICIPIO	Murcia		
ORGANISMO/EMPRESA MUESTREO			
MUESTREADOR/ES		Nº DE BOTES	2
CÓDIGO DE MUESTRA	SBT-18	VOLUMEN (L)	1,125
FECHA DE MUESTREO	03/07/2024	Agua estancada en el pozo	No
HORA DE MUESTREO	11:00	Tiempo de purga (min)	
Responsable de la finca		Volumen de purga (L)	
Teléfono			
Descripción del punto de muestreo	Pozo equipado con electrobomba, empleado para el riego de la finca. La muestra se toma directamente de la manguera. Se sitúa junto a la vivienda, en una finca en la que hay una plantación de naranjos con riego por goteo. En los alrededores se observa un gran número de huertos familiares dedicados al cultivo de cítricos.		
Descripción de acceso y localización	Acceso desde el camino de los Silvestres. La finca linda al norte con la Avenida de los Jerónimos y al sur con una acequia.		
2. RETORNOS DE RIEGO			
Punto representativo	Comunidad de Regantes		
Colector/desagüe	Otra información ( <i>especificar</i> )		
Observaciones			
3. CARACTERÍSTICAS FÍSICO-QUÍMICAS			
pH (unidades)	7,16	Conductividad eléctrica a 20°C (µS/cm)	3506
Temperatura del agua (°C)	22,63	Otros parámetros ( <i>especificar</i> )	
Observaciones			
4. PRECIPITACIONES, VERTIDOS E INCIDENCIAS			
Lluvia en el momento de muestreo	No	Evidencia de vertido	No
Evidencia de lluvia previa al muestreo	No		
Incidentes durante el muestreo			
5. IMÁGENES DEL PUNTO DE MUESTREO			
			
Imagen 1: Punto donde se toma la muestra		Imagen 2: Detalle de la captación	
			
Imagen 3: Acceso		Imagen 4: Entorno	

## 6. ORTOFOTOGRAFÍA DEL PUNTO DE MUESTREO

