

Evolución de la reserva de nieve (Modelo hidrológico ASTER®)



Confederación Hidrográfica del Miño - Sil

15 de diciembre de 2020

Datos provisionales sujetos a revisión

NÚMERO BHS 50
AÑO 2020

**SECRETARÍA DE ESTADO DE
MEDIO AMBIENTE.
DIRECCIÓN GENERAL DEL
AGUA**

Catálogo de Publicaciones de la
Administración General del Estado:
<http://publicacionesoficiales.boe.es/>

N.I.P.O.: 665-20-095-4

SUBDIRECCIÓN
GENERAL DE PROTECCIÓN DE LAS
AGUAS Y GESTIÓN DE RIESGOS

**ÁREA DE INFORMACIÓN
HIDROLÓGICA**

Fernando Pastor Argüello

Alberto Irigoyen Pérez

M^a Concepción García Gómez

Para cualquier sugerencia póngase
en contacto con:

Plaza San Juan de la Cruz 10
Despacho C-708
28071 Madrid

Teléfonos: 91 597 54 43

Correo electrónico:
hidrologia@miteco.es

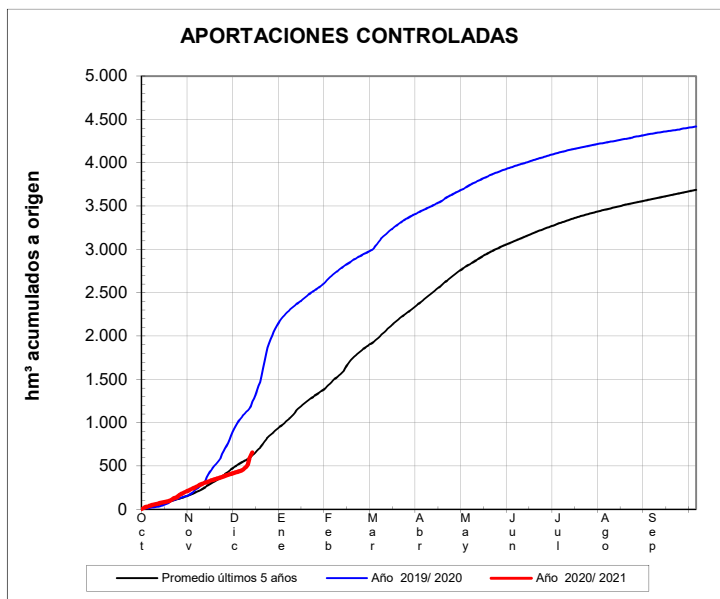
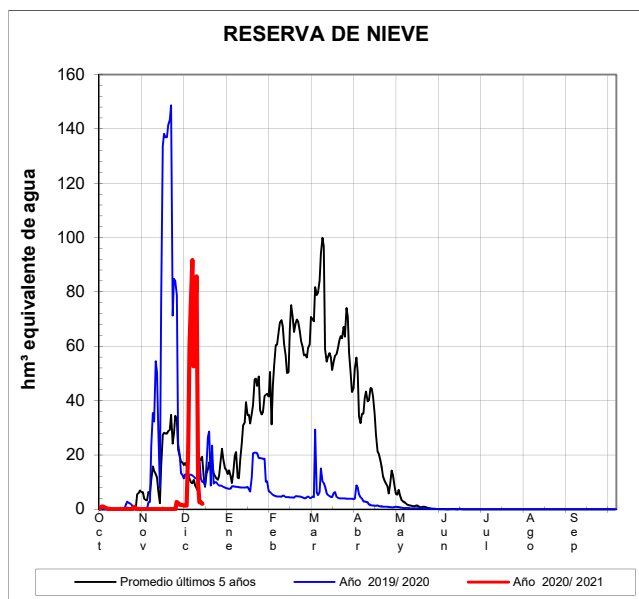
El informe de Evolución de
Recursos Nivales puede ser
consultado en:
<https://www.miteco.gob.es/es/agua/temas/evaluacion-de-los-recursos-hidricos/ERHIN/>

RESUMEN

Evolución de las reservas nivales

EVOLUCIÓN DE LA RESERVA DE NIEVE Y APORTACIONES EN EL ÁMBITO DE LA CONFEDERACIÓN HIDROGRÁFICA DEL MIÑO-SIL

Fecha del informe: 13/12/2020




| CUENCA | | | | (*) ESTADO A: 13/12/2020 | | | | (**) PREVISIONES A 7 DÍAS | |
|--------|-----------------------|-----------|----------------------------------|--------------------------|-------|--------------|---------------|---------------------------|--------------|
| | | | | Sup. modelizada | VAFN | Aportaciones | Reserva nival | Δ Nival | Δ Aportación |
| Orden | Sistema | Código | Pto. de control | (km²) | (hm³) | (hm³) | | (hm³) | (hm³) |
| 1 | Cordillera Cantábrica | B.I.1.1 | Lor en Quiroga | 368,7 | 0,0 | 68,8 | Normal | | |
| 2 | | B.I.1.2 | Selmo en Oencia | 134,4 | 0,7 | 29,9 | Muy alta | | |
| 3 | | B.I.1.3.a | Burbia en Villafranca del Bierzo | 434,0 | 1,3 | 59,0 | Alta | | |
| 4 | | B.I.1.3.b | Cúa en Quielos | 495,6 | 0,1 | 67,8 | Muy baja | | |
| 5 | | B.I.1.3.c | Sil en E. de Bárcena | 827,0 | 0,0 | 71,4 | Normal | | |
| 6 | | B.I.1.4 | Boeza en E. de Montearenas | 832,3 | 0,0 | 22,6 | Normal | | |
| 7 | | B.I.1.5 | Cabrera Pte. Domingo Flórez | 558,1 | 0,0 | 20,2 | Mínima 5 años | | |
| 8 | | B.I.1.6 | Casoyo en E. de Casoyo | 145,2 | 0,0 | 1,5 | Normal | | |
| 9 | | B.I.1.7.e | Jares en E. de Prada | 256,7 | 0,0 | 40,6 | Mínima 5 años | | |
| 10 | | B.I.1.7.d | Bibey en E. de Bao | 730,9 | 0,1 | 215,7 | Muy baja | | |
| 11 | | B.I.1.7.a | Návea en E. de Chandreja | 129,7 | 0,0 | 60,1 | Normal | | |
| | | | Total : | 4.912,6 | 2,1 | 657,9 | | ND | ND |

(*) Obtenidos mediante el modelo **ASTER VAFN**:

ND: No Disponible

(**) Obtenida a partir de las previsiones ECMWF

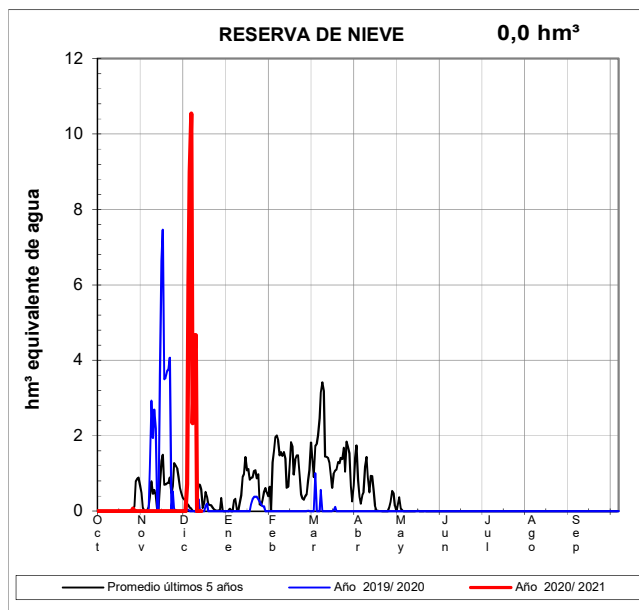
Volumen de agua en forma de nieve



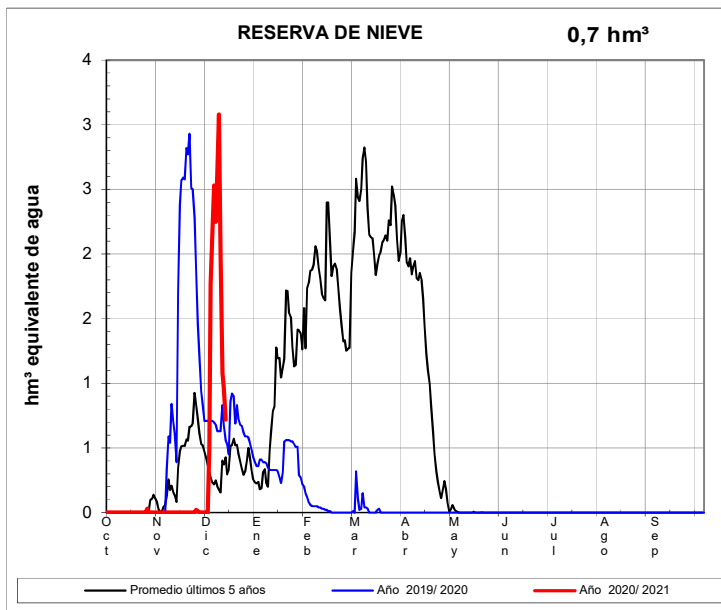
EVOLUCIÓN DE LA RESERVA DE NIEVE Y APORTACIONES EN EL ÁMBITO DE LA CONFEDERACIÓN HIDROGRÁFICA DEL MIÑO-SIL

Fecha del informe: 13/12/2020

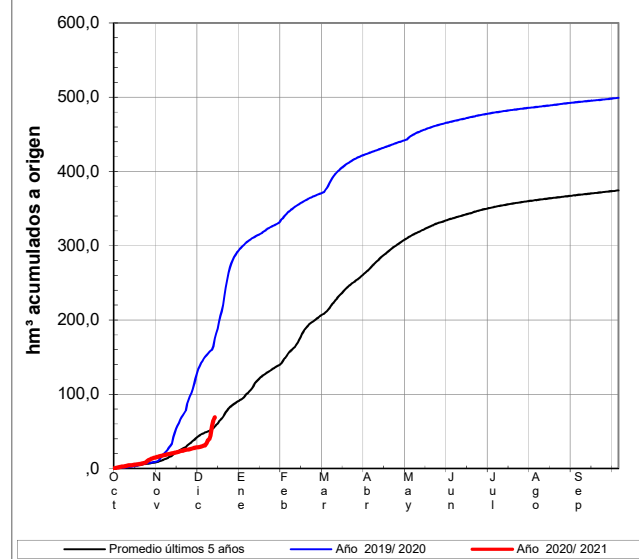
LOR EN QUIROGA



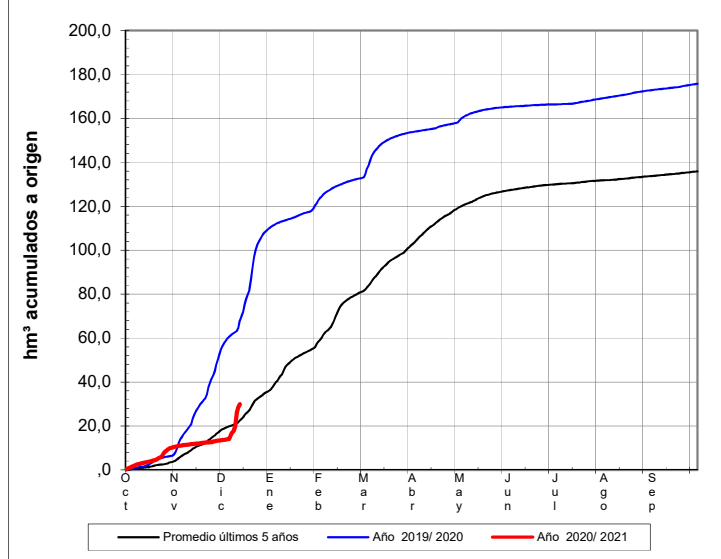
SELMO EN OENCIA



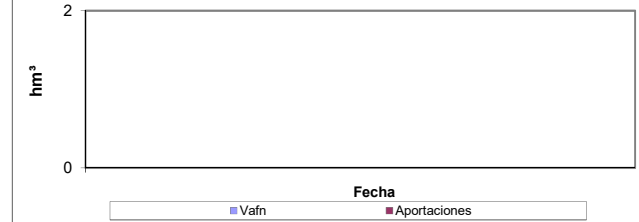
APORTACIONES CONTROLADAS



APORTACIONES CONTROLADAS



PREVISIONES PRÓXIMOS 7 DÍAS



PREVISIONES PRÓXIMOS 7 DÍAS

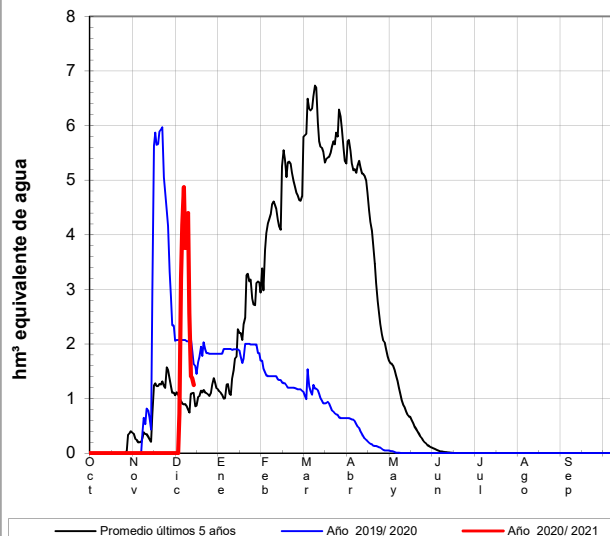


EVOLUCIÓN DE LA RESERVA DE NIEVE Y APORTACIONES EN EL ÁMBITO DE LA CONFEDERACIÓN HIDROGRÁFICA DEL MIÑO-SIL

Fecha del informe: 13/12/2020

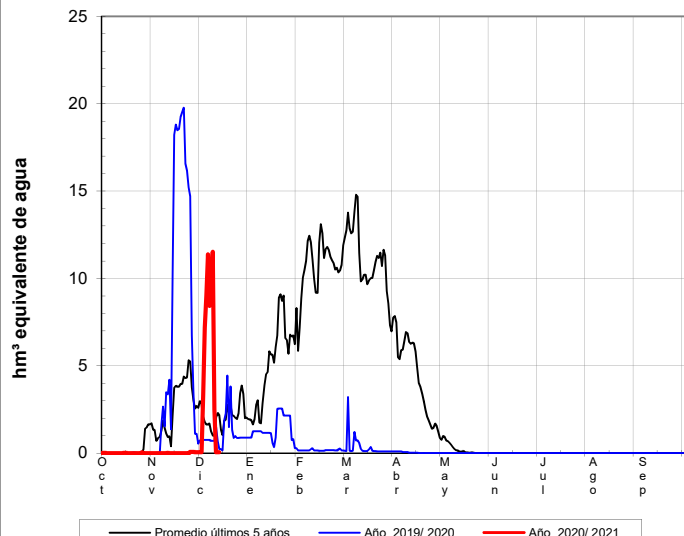
BURBIA EN VILLAFRANCA DEL BIERZO

RESERVA DE NIEVE 1,3 hm³

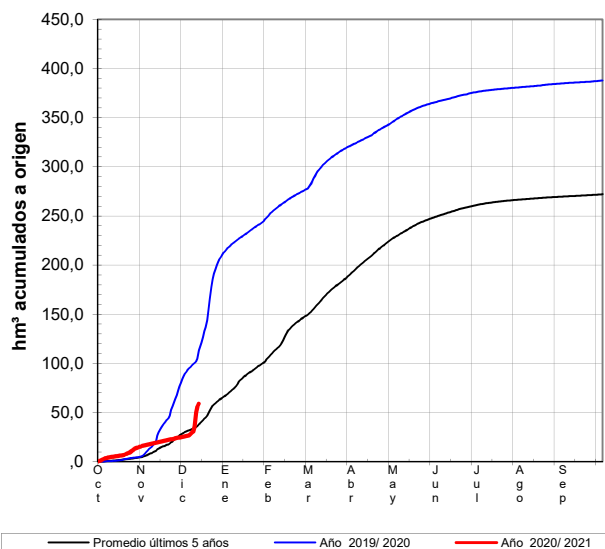


CÚA EN QUILOS

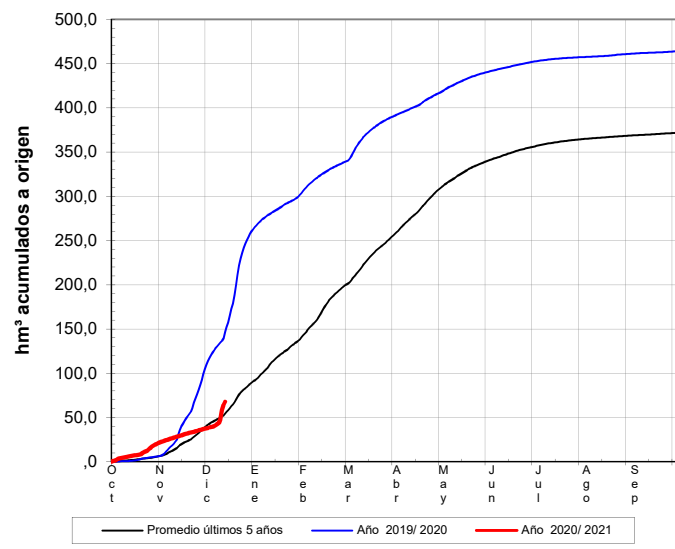
RESERVA DE NIEVE 0,1 hm³




APORTACIONES CONTROLADAS



APORTACIONES CONTROLADAS



PREVISIONES PRÓXIMOS 7 DÍAS



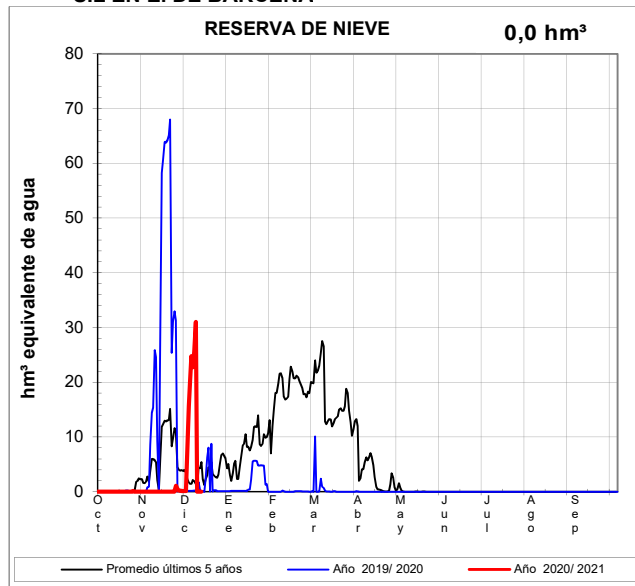
PREVISIONES PRÓXIMOS 7 DÍAS



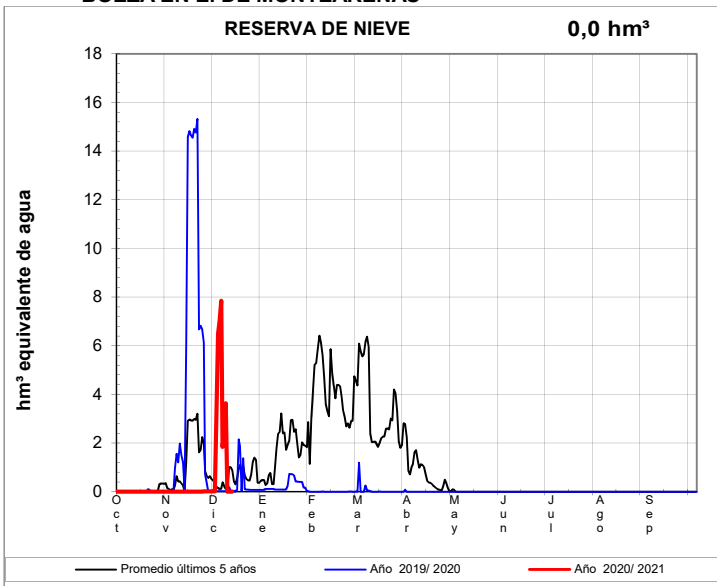
EVOLUCIÓN DE LA RESERVA DE NIEVE Y APORTACIONES EN EL ÁMBITO DE LA CONFEDERACIÓN HIDROGRÁFICA DEL MIÑO-SIL

Fecha del informe: 13/12/2020

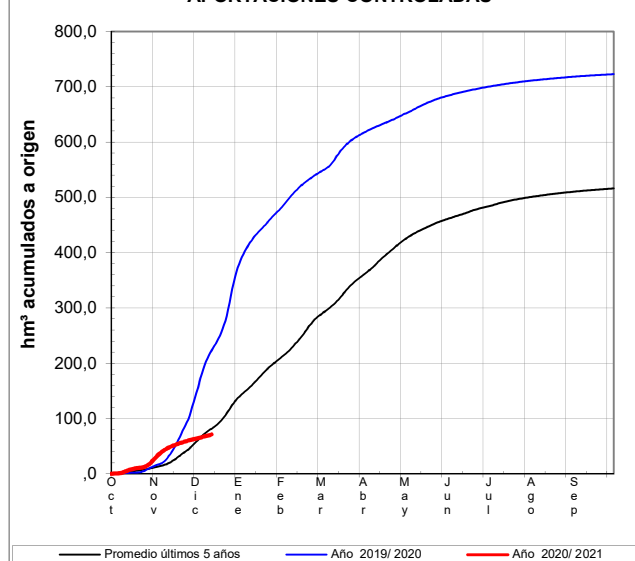
SIL EN E. DE BÁRCENA



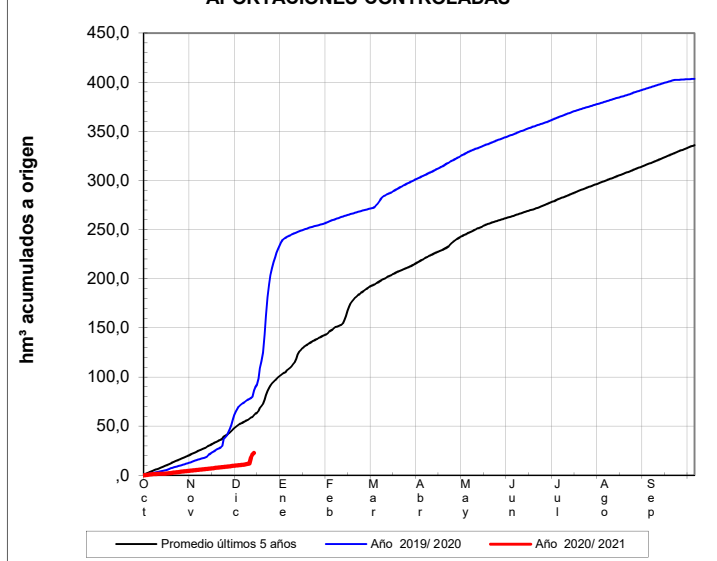
BOEZA EN E. DE MONTEARENAS




APORTACIONES CONTROLADAS



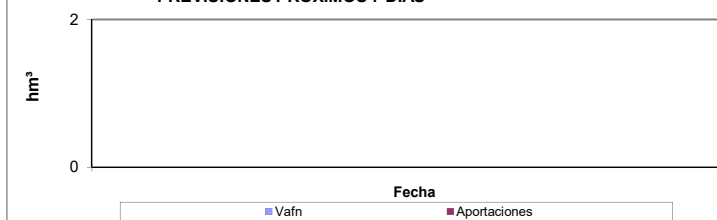
APORTACIONES CONTROLADAS



PREVISIONES PRÓXIMOS 7 DÍAS



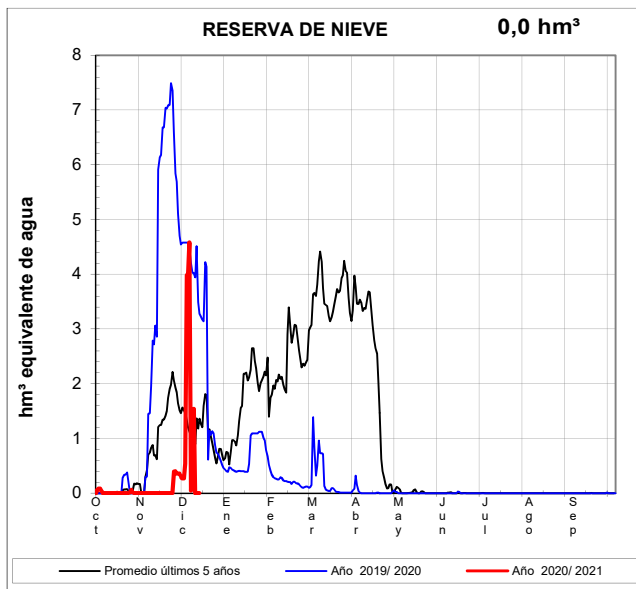
PREVISIONES PRÓXIMOS 7 DÍAS



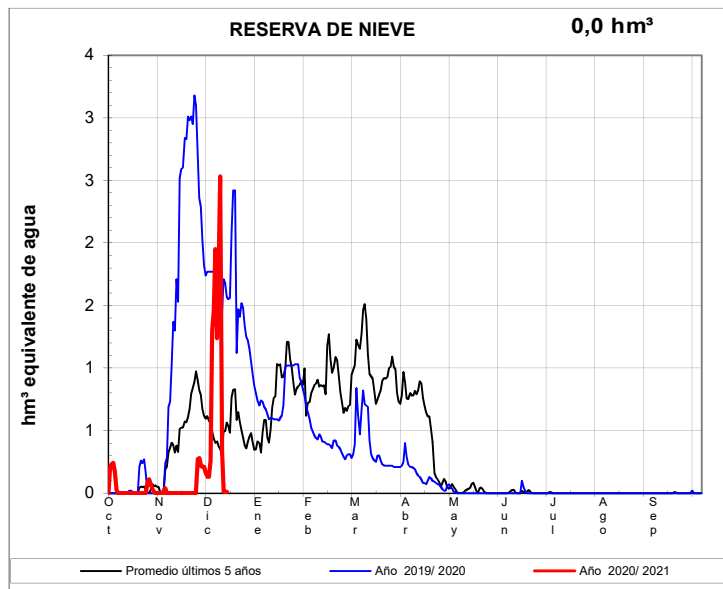
EVOLUCIÓN DE LA RESERVA DE NIEVE Y APORTACIONES EN EL ÁMBITO DE LA CONFEDERACIÓN HIDROGRÁFICA DEL MIÑO-SIL

Fecha del informe: 13/12/2020

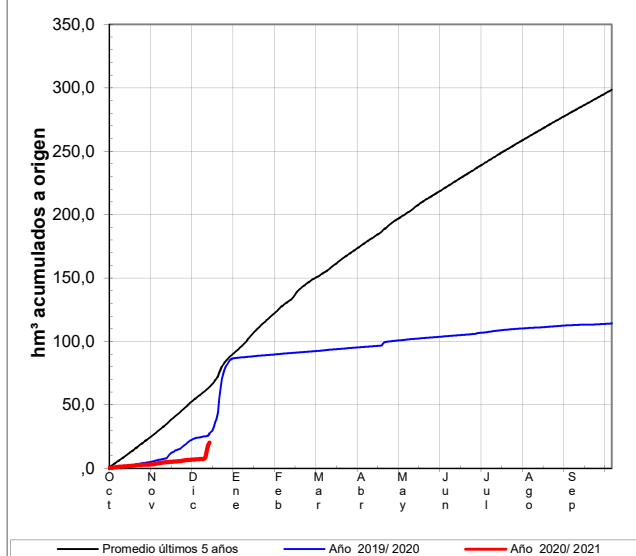
CABRERA EN PUENTE DOMINGO FLÓREZ



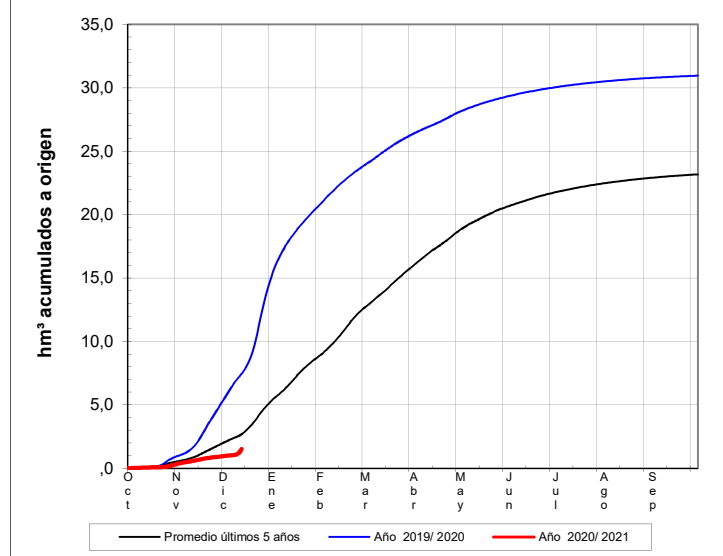
CASOYO EN E. DE CASOYO




APORTACIONES CONTROLADAS




APORTACIONES CONTROLADAS



PREVISIONES PRÓXIMOS 7 DÍAS



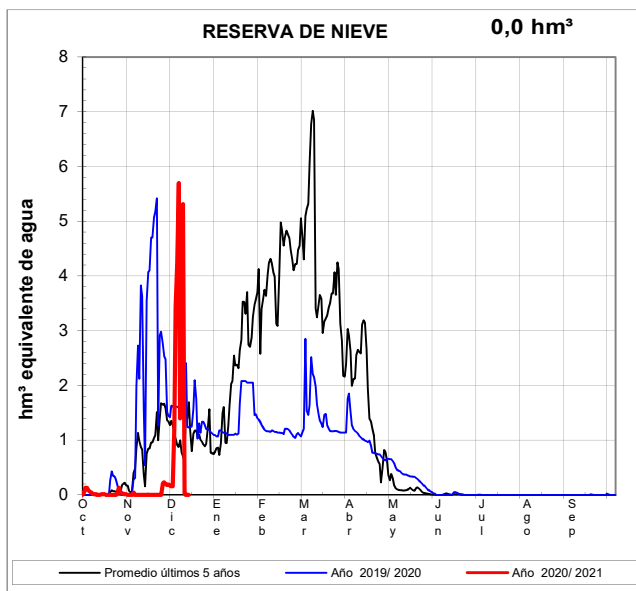
PREVISIONES PRÓXIMOS 7 DÍAS



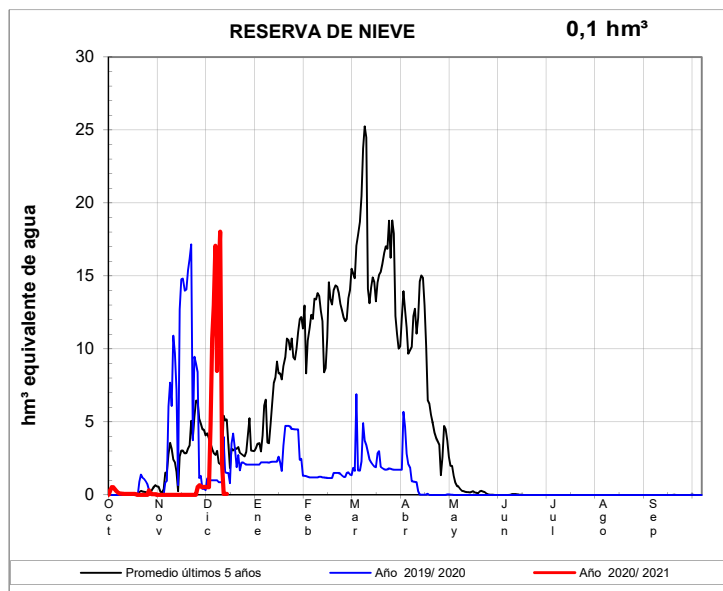
EVOLUCIÓN DE LA RESERVA DE NIEVE Y APORTACIONES EN EL ÁMBITO DE LA CONFEDERACIÓN HIDROGRÁFICA DEL MIÑO-SIL

Fecha del informe: 13/12/2020

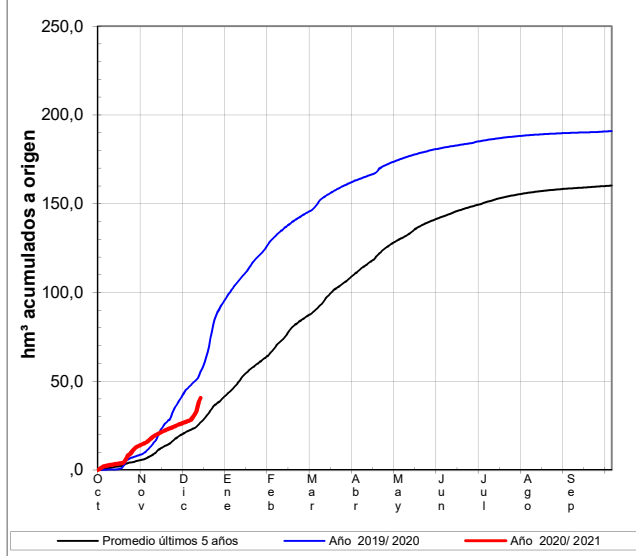
JARES EN E. DE PRADA



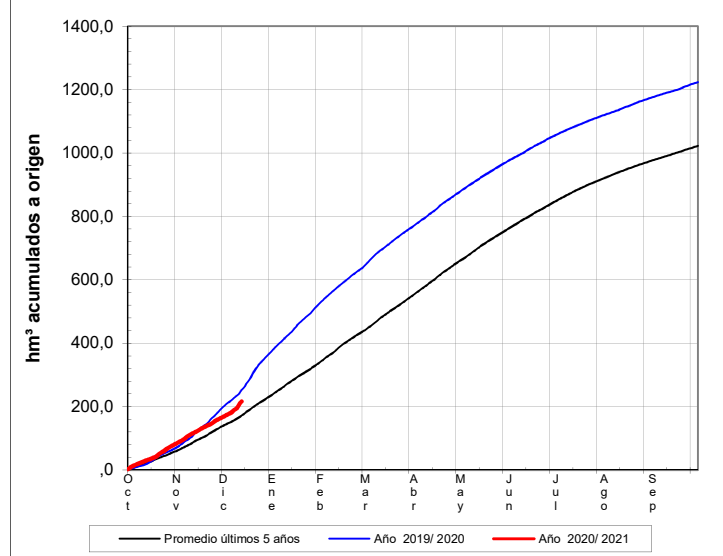
BIBEY EN E. DE BAO




APORTACIONES CONTROLADAS



APORTACIONES CONTROLADAS



PREVISIONES PRÓXIMOS 7 DÍAS



PREVISIONES PRÓXIMOS 7 DÍAS



EVOLUCIÓN DE LA RESERVA DE NIEVE Y APORTACIONES EN EL ÁMBITO DE LA CONFEDERACIÓN HIDROGRÁFICA DEL MIÑO-SIL

Fecha del informe: 13/12/2020

NÁVEA EN E. DE CHANDREJA

