

# Evolución de la reserva de nieve (Modelo hidrológico ASTER®)



Confederación Hidrográfica del Miño - Sil

5 de enero de 2021

**Datos provisionales sujetos a revisión**

NÚMERO BHS 01  
AÑO 2021

**SECRETARÍA DE ESTADO DE  
MEDIO AMBIENTE.  
DIRECCIÓN GENERAL DEL  
AGUA**

Catálogo de Publicaciones de la  
Administración General del Estado:  
<http://publicacionesoficiales.boe.es/>

**N.I.P.O.: 665-20-095-4**

SUBDIRECCIÓN  
GENERAL DE PROTECCIÓN DE LAS  
AGUAS Y GESTIÓN DE RIESGOS

**ÁREA DE INFORMACIÓN  
HIDROLÓGICA**

Fernando Pastor Argüello

Alberto Irigoyen Pérez

M<sup>a</sup> Concepción García Gómez

Para cualquier sugerencia póngase  
en contacto con:

Plaza San Juan de la Cruz 10  
Despacho C-708  
28071 Madrid

Teléfonos: 91 597 54 43

Correo electrónico:  
[hidrologia@miteco.es](mailto:hidrologia@miteco.es)

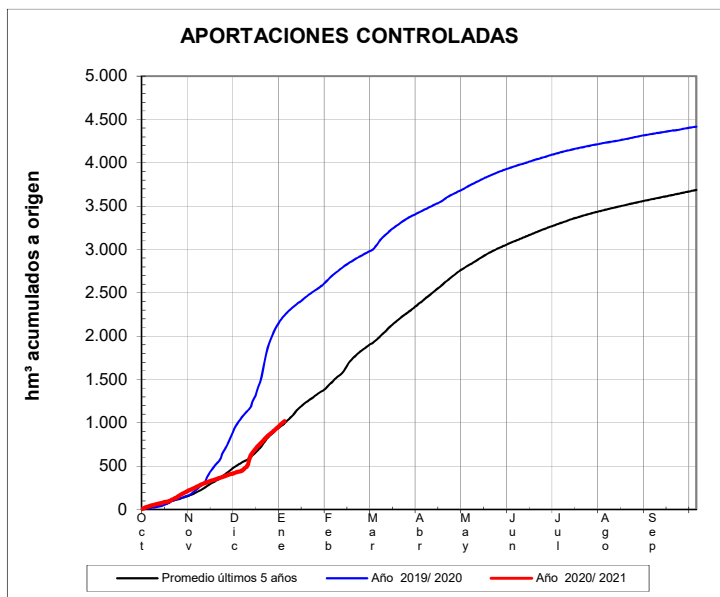
El informe de Evolución de  
Recursos Nivales puede ser  
consultado en:  
<https://www.miteco.gob.es/es/agua/temas/evaluacion-de-los-recursos-hidricos/ERHIN/>

# RESUMEN

## Evolución de las reservas nivales

## EVOLUCIÓN DE LA RESERVA DE NIEVE Y APORTACIONES EN EL ÁMBITO DE LA CONFEDERACIÓN HIDROGRÁFICA DEL MIÑO-SIL

Fecha del informe: 03/01/2021




CUENCA				(*) ESTADO A: 03/01/2021				(**) PREVISIONES A 7 DÍAS	
				Sup. modelizada	VAFN	Aportaciones	Reserva nival	Δ Nival	Δ Aportación
Orden	Sistema	Código	Pto. de control	(km²)	(hm³)	(hm³)		(hm³)	(hm³)
1	Cordillera Cantábrica	B.I.1.1	Lor en Quiroga	368,7	12,7	119,0	Máxima 5 años		
2		B.I.1.2	Selmo en Oencia	134,4	5,1	46,6	Máxima 5 años		
3		B.I.1.3.a	Burbia en Villafranca del Bierzo	434,0	9,2	91,8	Máxima 5 años		
4		B.I.1.3.b	Cúa en Quielos	495,6	17,9	118,3	Máxima 5 años		
5		B.I.1.3.c	Sil en E. de Bárcena	827,0	50,5	139,1	Máxima 5 años		
6		B.I.1.4	Boeza en E. de Montearenas	832,3	15,0	33,8	Máxima 5 años		
7		B.I.1.5	Cabrera Pte. Domingo Flórez	558,1	4,0	26,2	Máxima 5 años		
8		B.I.1.6	Casoyo en E. de Casoyo	145,2	3,8	8,9	Máxima 5 años		
9		B.I.1.7.e	Jares en E. de Prada	256,7	10,3	59,8	Máxima 5 años		
10		B.I.1.7.d	Bibey en E. de Bao	730,9	33,5	296,6	Máxima 5 años		
11		B.I.1.7.a	Návea en E. de Chandreja	129,7	0,7	78,8	Máxima 5 años		
			Total :	4.912,6	162,8	1.019,0		ND	ND

(\*) Obtenidos mediante el modelo **ASTER VAFN**:

ND: No Disponible

(\*\*) Obtenida a partir de las previsiones ECMWF

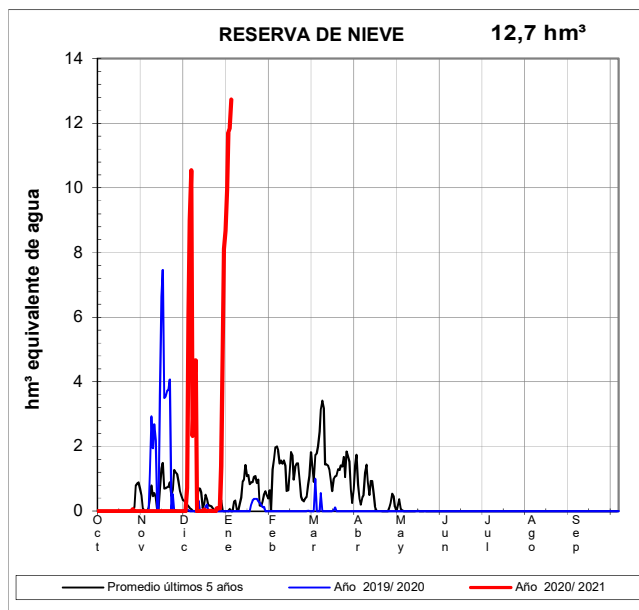
Volumen de agua en forma de nieve



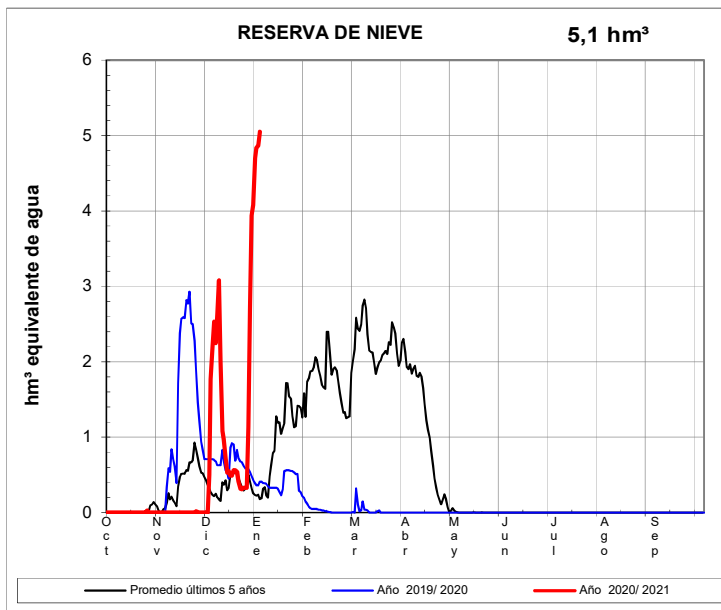
## EVOLUCIÓN DE LA RESERVA DE NIEVE Y APORTACIONES EN EL ÁMBITO DE LA CONFEDERACIÓN HIDROGRÁFICA DEL MIÑO-SIL

Fecha del informe: 03/01/2021

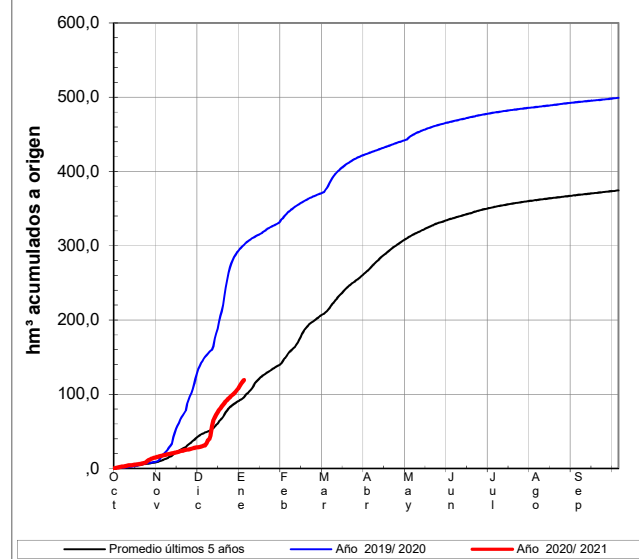
### LOR EN QUIROGA



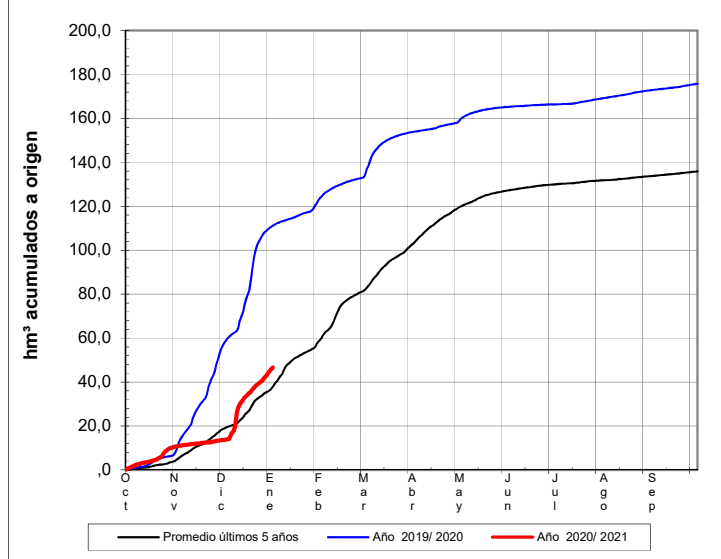
### SELMO EN OENCIA



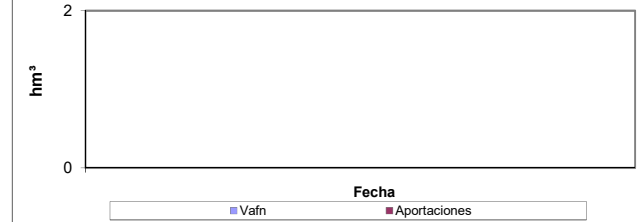
### APORTACIONES CONTROLADAS



### APORTACIONES CONTROLADAS



### PREVISIONES PRÓXIMOS 7 DÍAS



### PREVISIONES PRÓXIMOS 7 DÍAS

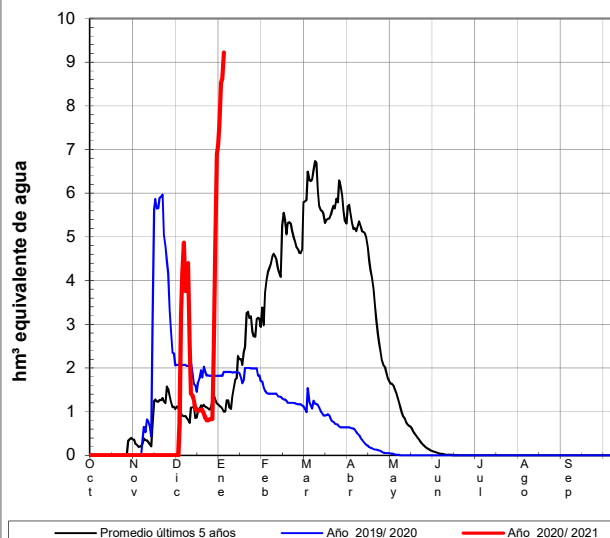


## EVOLUCIÓN DE LA RESERVA DE NIEVE Y APORTACIONES EN EL ÁMBITO DE LA CONFEDERACIÓN HIDROGRÁFICA DEL MIÑO-SIL

Fecha del informe: 03/01/2021

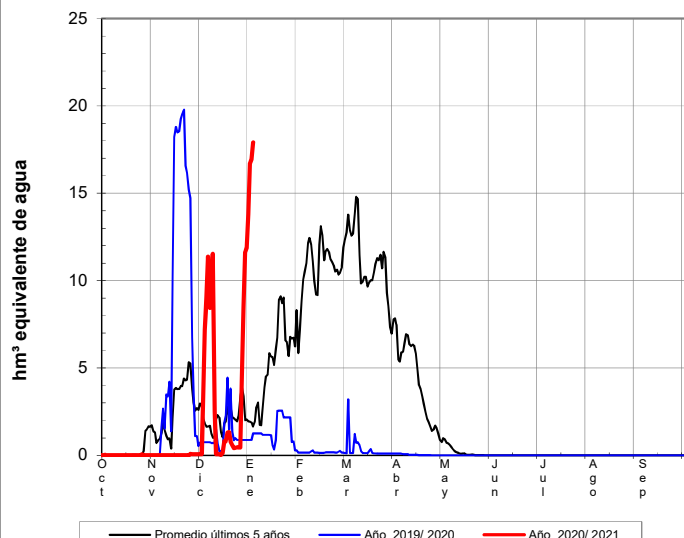
### BURBIA EN VILLAFRANCA DEL BIERZO

#### RESERVA DE NIEVE 9,2 hm³

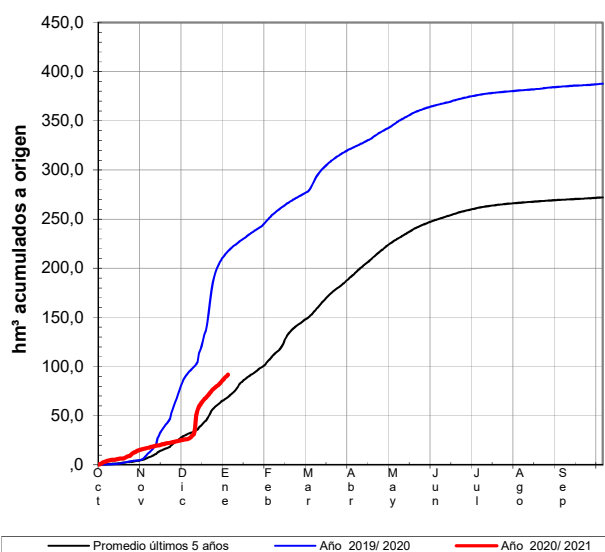


### CÚA EN QUILOS

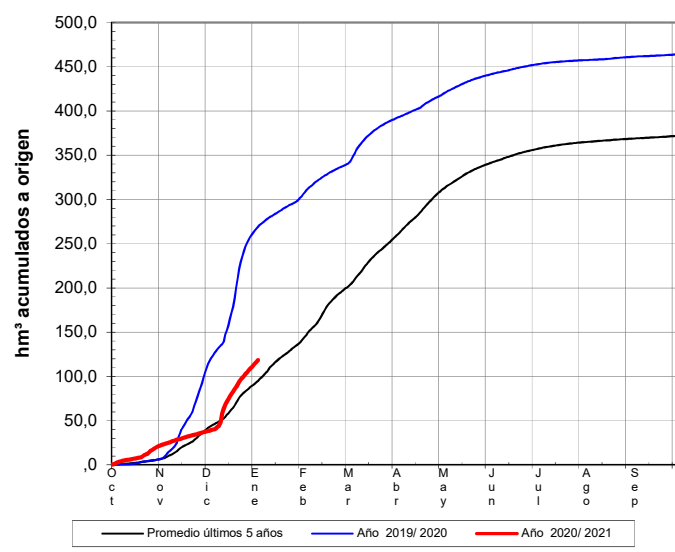
#### RESERVA DE NIEVE 17,9 hm³



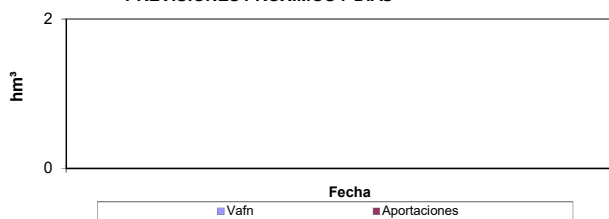
### APORTACIONES CONTROLADAS




### APORTACIONES CONTROLADAS



### PREVISIONES PRÓXIMOS 7 DÍAS



### PREVISIONES PRÓXIMOS 7 DÍAS



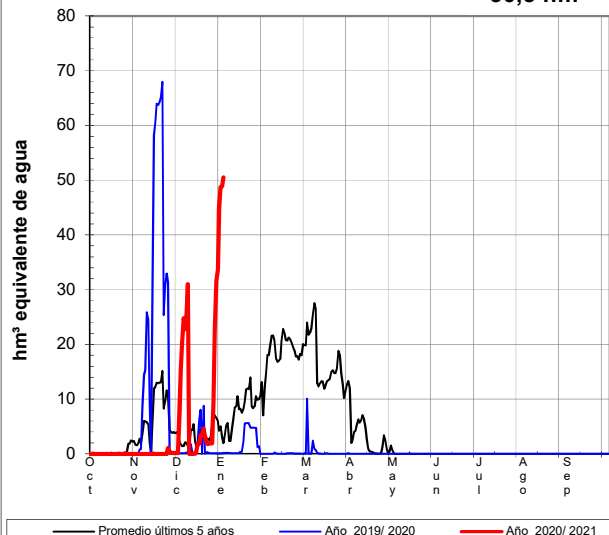
## EVOLUCIÓN DE LA RESERVA DE NIEVE Y APORTACIONES EN EL ÁMBITO DE LA CONFEDERACIÓN HIDROGRÁFICA DEL MIÑO-SIL

Fecha del informe: 03/01/2021

### SIL EN E. DE BÁRCENA

#### RESERVA DE NIEVE

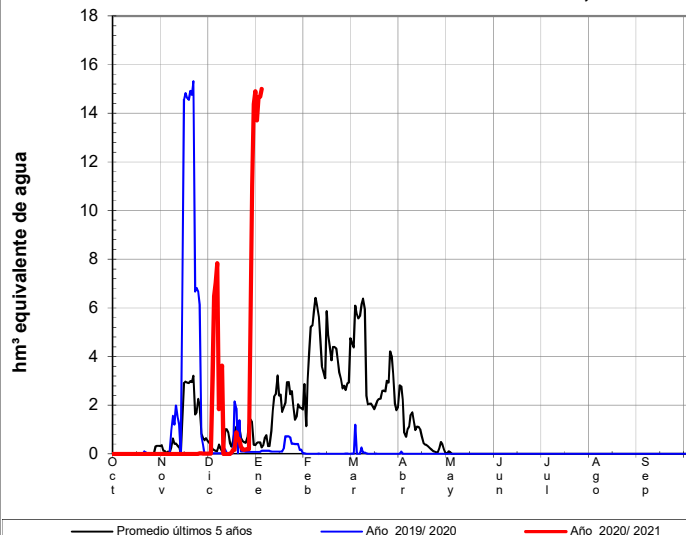
50,5 hm<sup>3</sup>



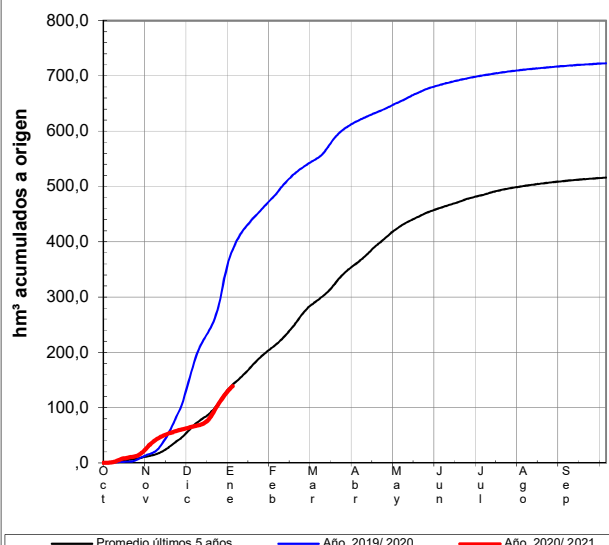
### BOEZA EN E. DE MONTEARENAS

#### RESERVA DE NIEVE

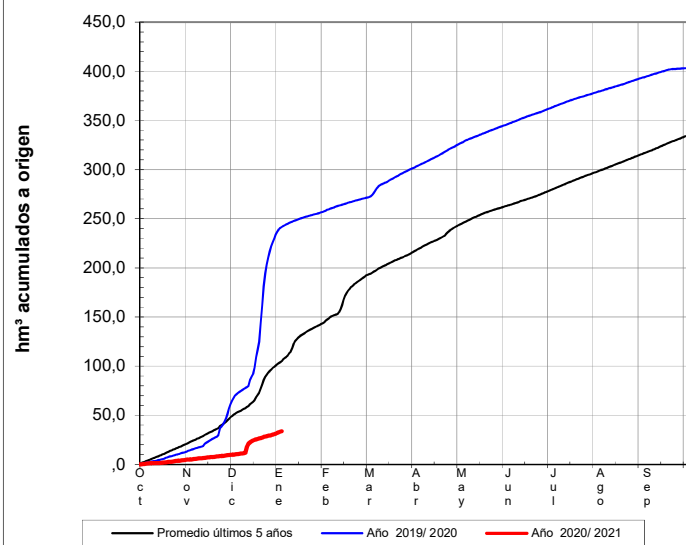
15,0 hm<sup>3</sup>




#### APORTACIONES CONTROLADAS




#### APORTACIONES CONTROLADAS



#### PREVISIONES PRÓXIMOS 7 DÍAS



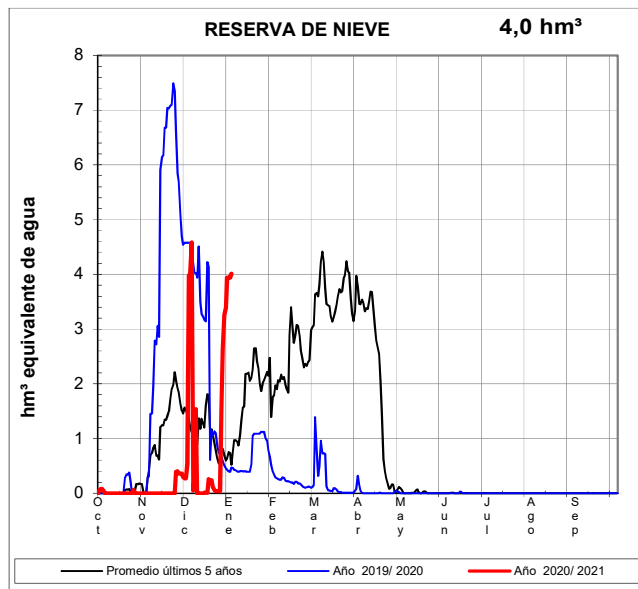
#### PREVISIONES PRÓXIMOS 7 DÍAS



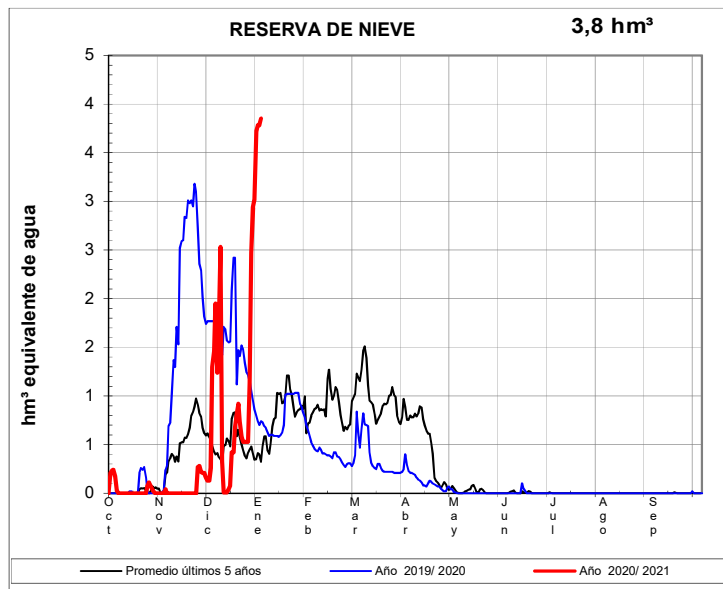
## EVOLUCIÓN DE LA RESERVA DE NIEVE Y APORTACIONES EN EL ÁMBITO DE LA CONFEDERACIÓN HIDROGRÁFICA DEL MIÑO-SIL

Fecha del informe: 03/01/2021

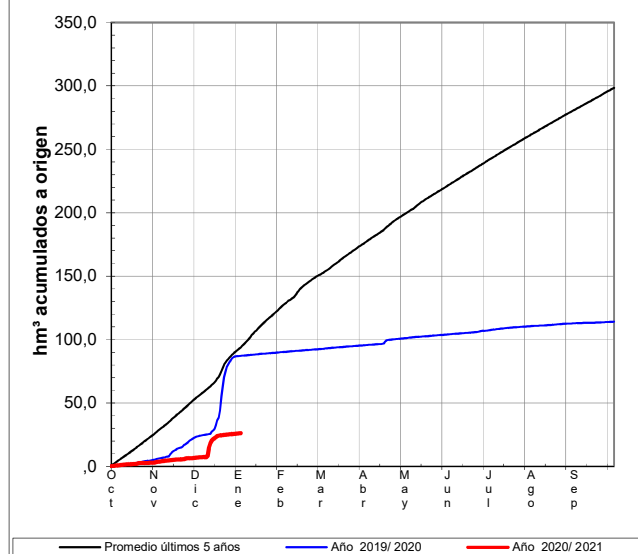
### CABRERA EN PUENTE DOMINGO FLÓREZ



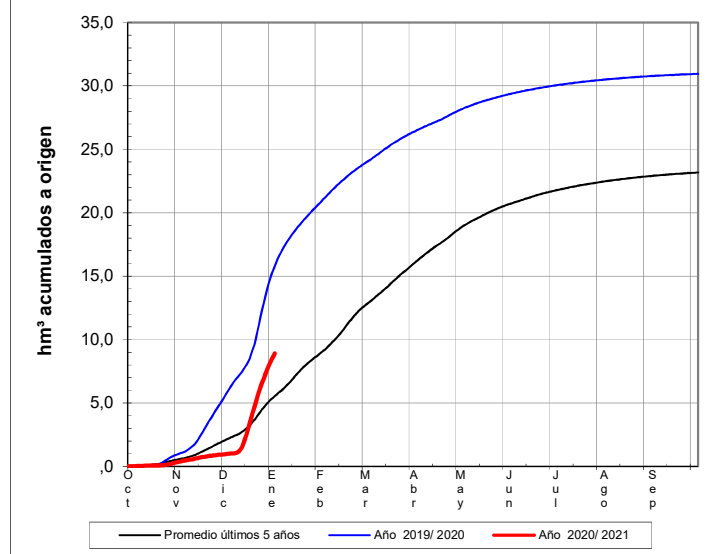
### CASOYO EN E. DE CASOYO




### APORTACIONES CONTROLADAS



### APORTACIONES CONTROLADAS



### PREVISIONES PRÓXIMOS 7 DÍAS



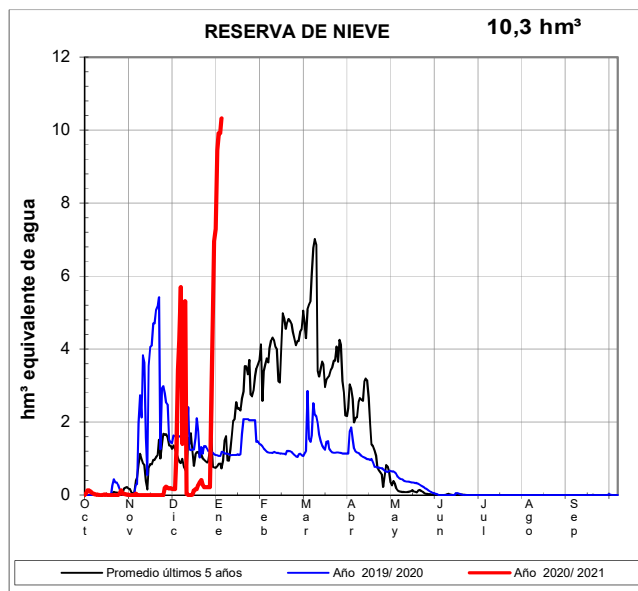
### PREVISIONES PRÓXIMOS 7 DÍAS



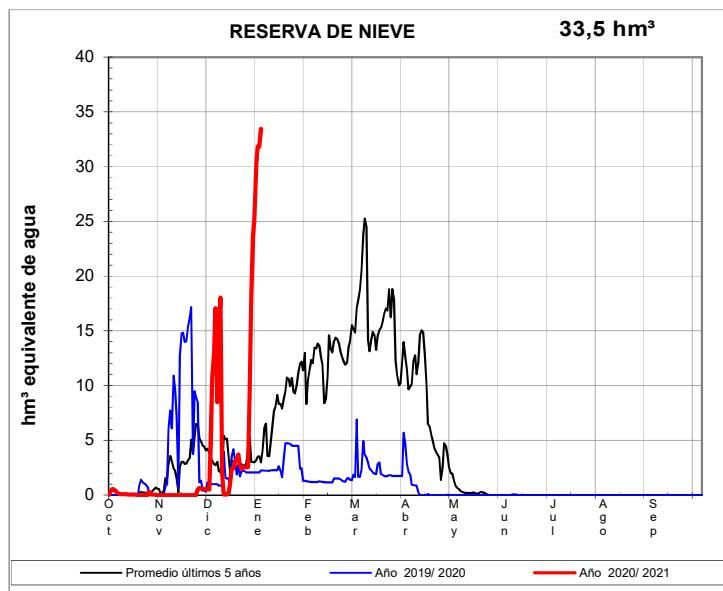
## EVOLUCIÓN DE LA RESERVA DE NIEVE Y APORTACIONES EN EL ÁMBITO DE LA CONFEDERACIÓN HIDROGRÁFICA DEL MIÑO-SIL

Fecha del informe: 03/01/2021

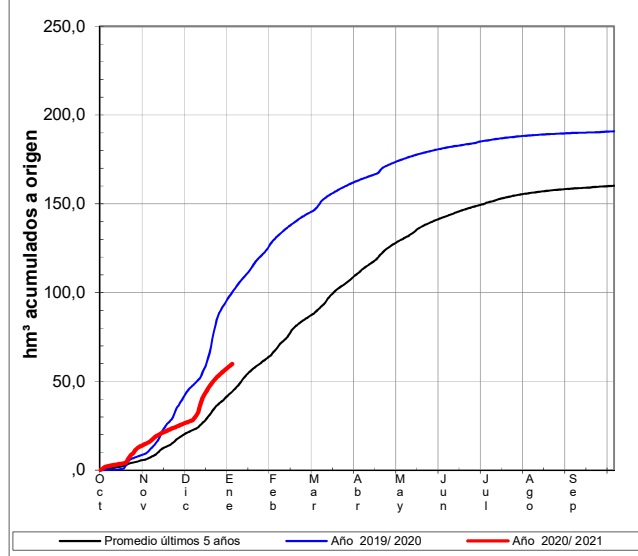
### JARES EN E. DE PRADA



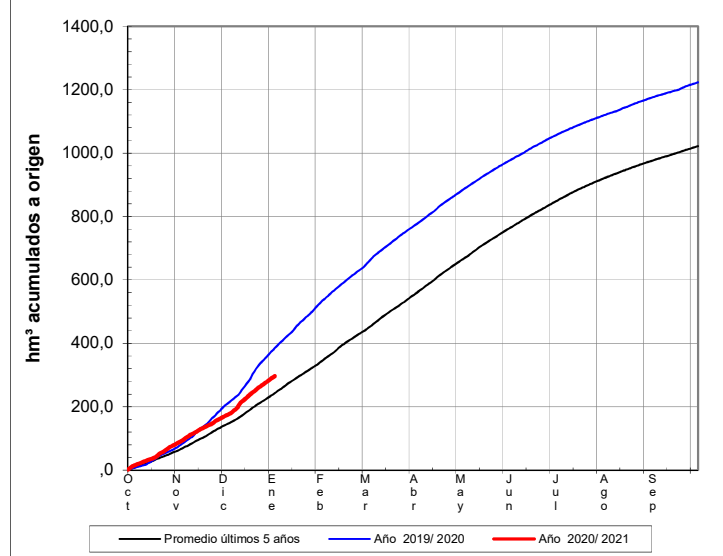
### BIBEY EN E. DE BAO



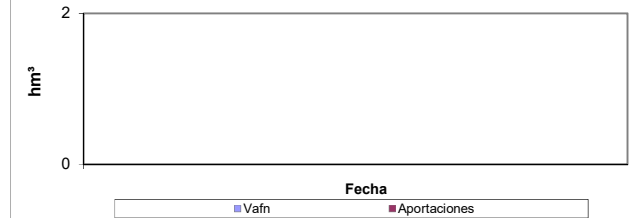
### APORTACIONES CONTROLADAS




### APORTACIONES CONTROLADAS



### PREVISIONES PRÓXIMOS 7 DÍAS



### PREVISIONES PRÓXIMOS 7 DÍAS





# EVOLUCIÓN DE LA RESERVA DE NIEVE Y APORTACIONES EN EL ÁMBITO DE LA CONFEDERACIÓN HIDROGRÁFICA DEL MIÑO-SIL

Fecha del informe: 03/01/2021

## NÁVEA EN E. DE CHANDREJA

