

Evolución de los recursos nivales (ASTER)



Confederación Hidrográfica del Guadalquivir

04 de febrero de 2020

Datos provisionales sujetos a revisión

NÚMERO BHS 05
AÑO 2020

**SECRETARÍA DE ESTADO DE
MEDIO AMBIENTE.
DIRECCIÓN GENERAL DEL
AGUA**

Catálogo de Publicaciones de la
Administración General del Estado:
<http://publicacionesoficiales.boe.es/>

N.I.P.O.: 638-19-077-2

SUBDIRECCIÓN
GENERAL DE PLANIFICACIÓN Y USO
SOSTENIBLE DEL AGUA.

**ÁREA DE INFORMACIÓN
HIDROLÓGICA**

Fernando Pastor Argüello

Alberto Irigoyen Pérez

M^a Concepción García Gómez

Juan José Molina San Agapito

Para cualquier sugerencia póngase
en contacto con:

Plaza San Juan de la Cruz s/n
Despacho C-289
28071 Madrid

Teléfonos: 91 597 54 43
91 597 54 46
91 597 55 57

Correo electrónico:
hidrologia@mapama.es

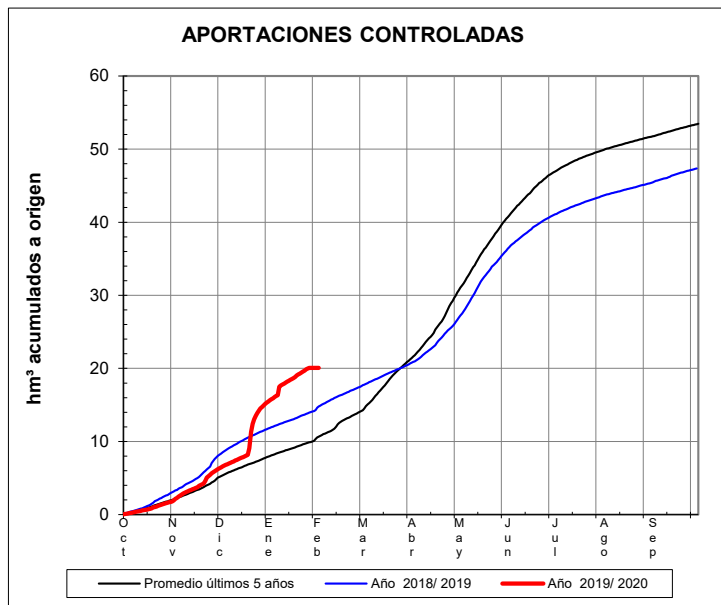
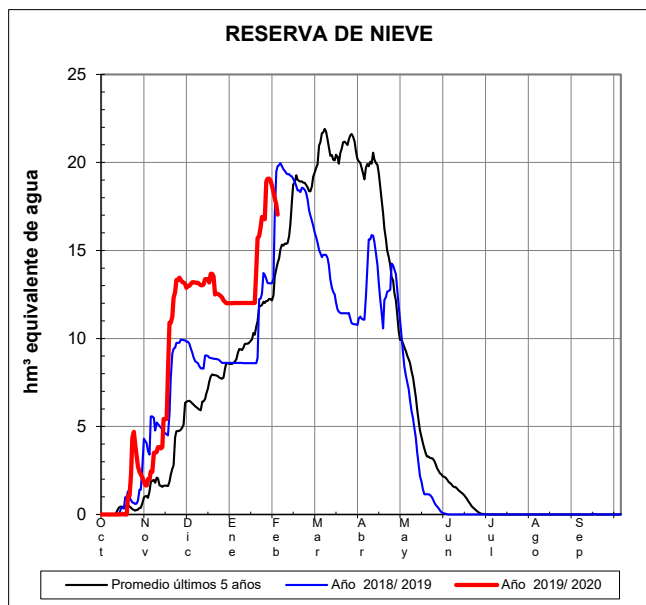
El informe de Evolución de
Recursos Nivales puede ser
consultado en:
<http://www.miteco.gob.es>
(Sección "Agua")

RESUMEN

Evolución de las reservas nivales

EVOLUCIÓN DE LA RESERVA DE NIEVE Y APORTACIONES EN EL ÁMBITO DE LA CH GUADALQUIVIR

Fecha del informe: 02/02/2020

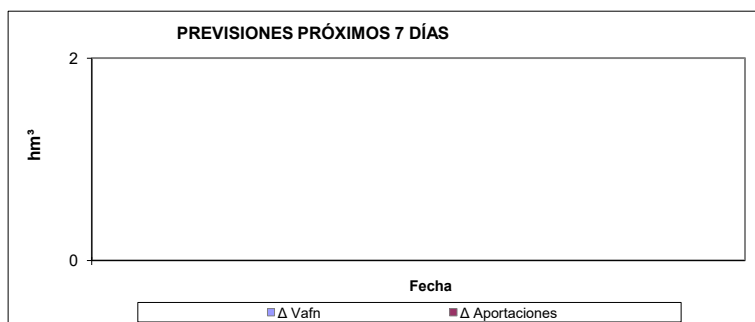
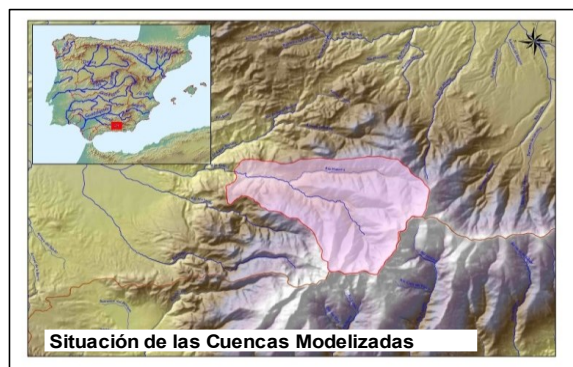


CUENCA				(*) ESTADO A: 02/02/2020				(**) PREVISIONES A 7 DÍAS	
Orden	Ámbito	Código	Pto. de control	Sup. modelizada (km²)	VAFN (hm³)	Aportaciones (hm³)	Reserva nival	Δ Nival (hm³)	Δ Aportación (hm³)
1	Guadalquivir	C.I.1.3/I	Genil hasta E. de Canales	176,5	17,0	20,1	Alta		
	Total CH Guadalquivir:			176,5	17,0	20,1		ND	ND
	Total :			176,5	17,0	20,1		ND	ND

(*) Obtenidos mediante el modelo **ASTER**
VAFN: Volumen de agua en forma de nieve

ND: No Disponible

(**) Obtenida a partir de las previsiones ECMWF



EVOLUCIÓN DE LA RESERVA DE NIEVE Y APORTACIONES EN EL ÁMBITO DE LA CH GUADALQUIVIR

Fecha del informe: 02/02/2020

GENIL EN E. CANALES

