

# Evolución de la reserva de nieve (Modelo hidrológico ASTER®)



Confederación Hidrográfica del Tajo

24 de marzo de 2020

**Datos provisionales sujetos a revisión**

**SECRETARÍA DE ESTADO DE  
MEDIO AMBIENTE.  
DIRECCIÓN GENERAL DEL  
AGUA**

Catálogo de Publicaciones de la  
Administración General del Estado:  
<http://publicacionesoficiales.boe.es/>

**N.I.P.O.: 638-19-077-2**

SUBDIRECCIÓN  
GENERAL DE PLANIFICACIÓN Y USO  
SOSTENIBLE DEL AGUA.

**ÁREA DE INFORMACIÓN  
HIDROLÓGICA**

Fernando Pastor Argüello

Alberto Irigoyen Pérez

M<sup>a</sup> Concepción García Gómez

Para cualquier sugerencia póngase  
en contacto con:

Plaza San Juan de la Cruz s/n  
Despacho C-289  
28071 Madrid

Teléfonos: 91 597 54 43  
91 597 55 57

Correo electrónico:  
[hidrologia@mapama.es](mailto:hidrologia@mapama.es)

El informe de Evolución de  
Recursos Nivales puede ser  
consultado en:

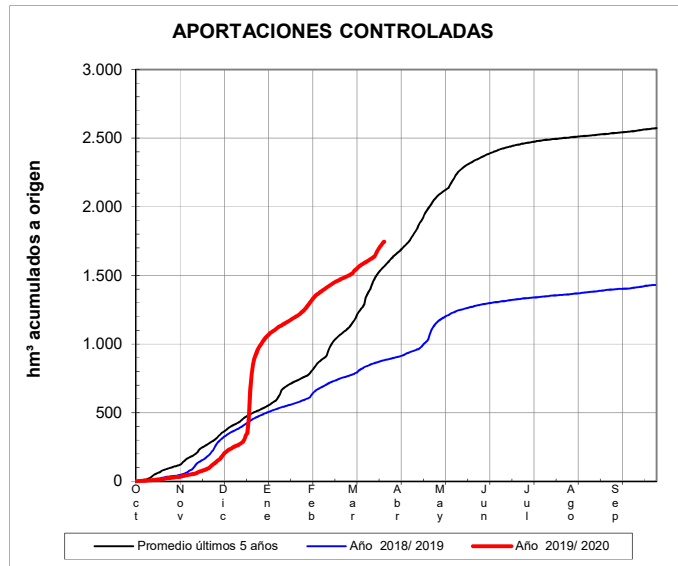
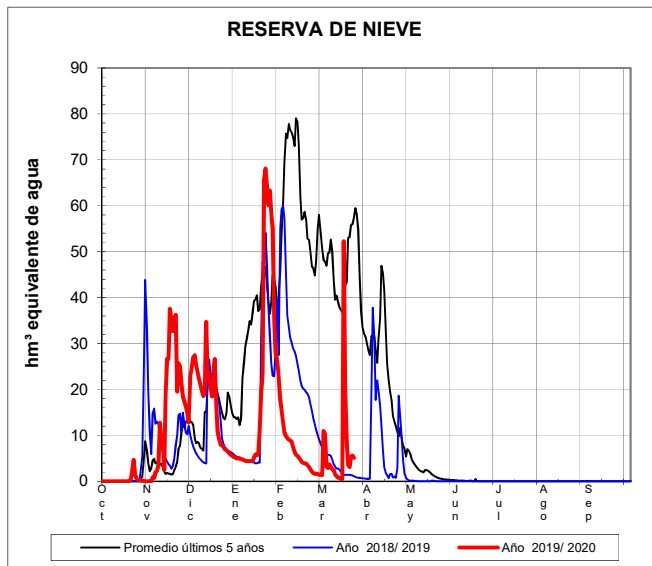
<http://www.miteco.gob.es>  
(Sección "Agua")

## RESUMEN

### Evolución de las reservas nivales

## EVOLUCIÓN DE LA RESERVA DE NIEVE Y APORTACIONES EN EL ÁMBITO DE LA CONFEDERACIÓN HIDROGRÁFICA DEL TAJO

Fecha del informe: 23/03/2020



Cuenca				(*) ESTADO A: 23/03/2020				(**) PREVISIONES A 7 DÍAS	
Orden	Sistema	Codigo	Pto. de control	Sup. modelizada (km²)	VAFN (hm³)	Aportaciones (hm³)	Reserva nival	Δ Nival (hm³)	Δ Aportación (hm³)
1	Sistema Central	D.II.6.1/I	Alagón en Gabriel y Galán	1.848,2	0,0	441,2	Baja		
2		D.II.6.2/I	Jerte en Plasencia	370,0	0,1	180,6	Baja		
3		D.II.5/I	Tietar en E. de Rosarito	1.743,2	0,5	225,4	Alta		
4		D.II.4/I	Alberche en el Burguillo	1.052,7	1,4	129,3	Baja		
5		D.II.3/I	Guadarrama en Picotejo	355,9	0,0	6,3	Baja		
6		D.II.2.3/I	Manzanares en Santillana	247,1	0,5	47,5	Normal		
7		D.II.2.2.B/I	Lozoya en el Atazar	925,0	1,4	153,4	Baja		
8		D.II.2.2.A/I	Jarama en el Vado	378,0	0,5	99,4	Baja		
9		D.II.2.1.B/I	Sorbe en Beleña	475,6	0,7	64,6	Normal		
10		D.II.2.1.A/I	Bornova en Alcorl6	362,3	0,0	20,9	Normal		
11		D.II.1.1/I	Alto Tajo en Entrepeñas	3.825,6	0,0	215,4	Normal		
12		D.II.1.2/I	Guadiela en Buendía	3.355,8	0,0	161,9	Normal		
			Total :	14.939,4	5,2	1.746,0		ND	ND

(\*) Obtenidos mediante el modelo **ASTER**

ND: No Disponible

(\*\*) Obtenida a partir de las previsiones ECMWF

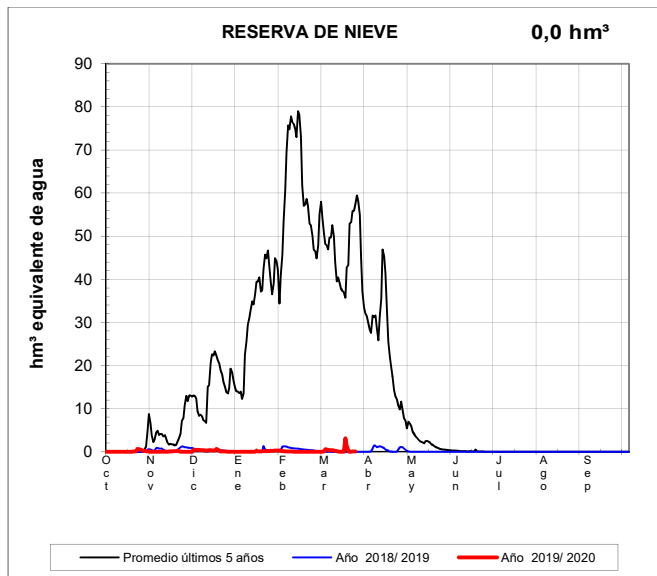
**VAFN:** Volumen de agua en forma de nieve



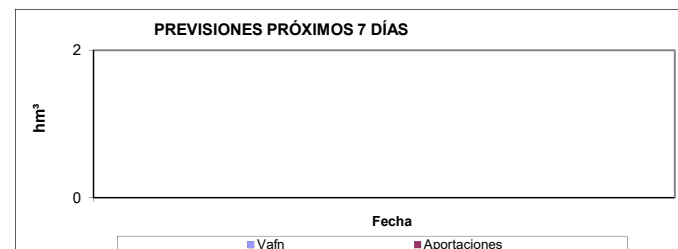
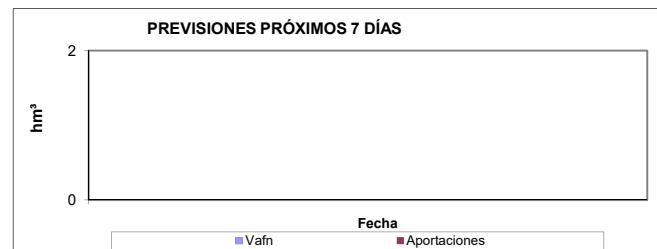
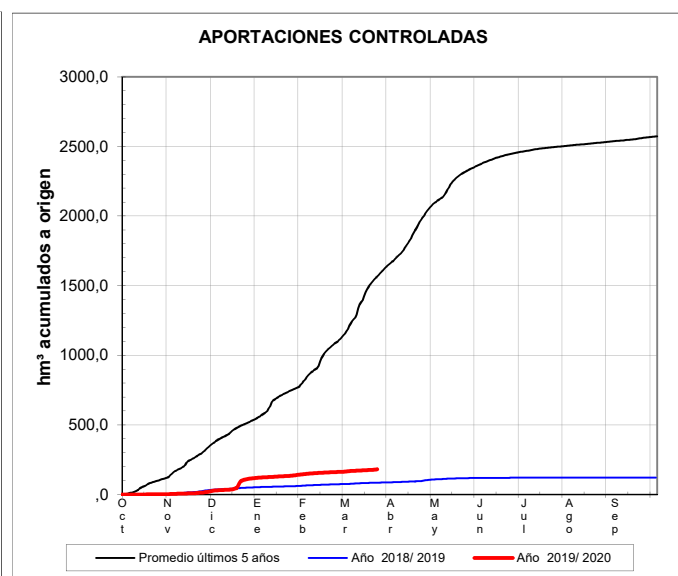
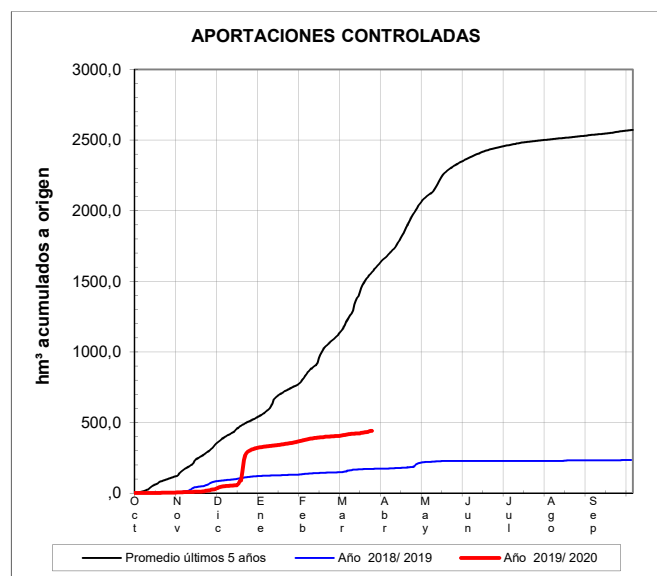
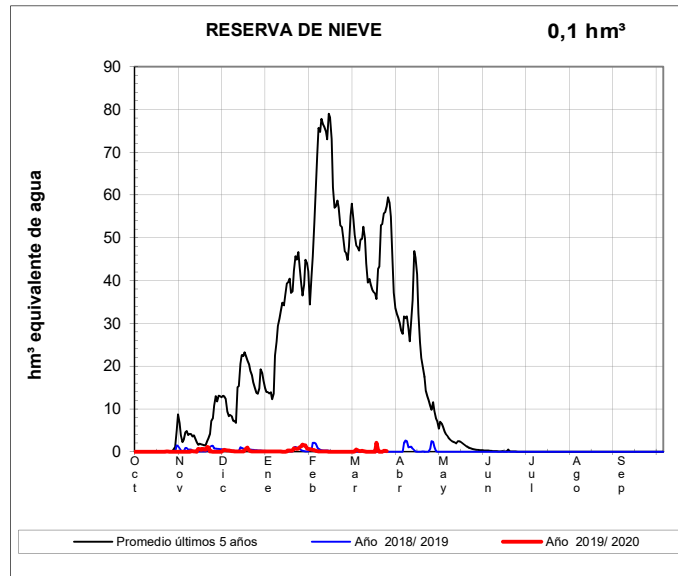
## EVOLUCIÓN DE LA RESERVA DE NIEVE Y APORTACIONES EN EL ÁMBITO DE LA **CONFEDERACIÓN HIDROGRÁFICA DEL TAJO**

Fecha del informe: **23/03/2020**

### ALAGÓN EN E. DE GABRIEL Y GALÁN



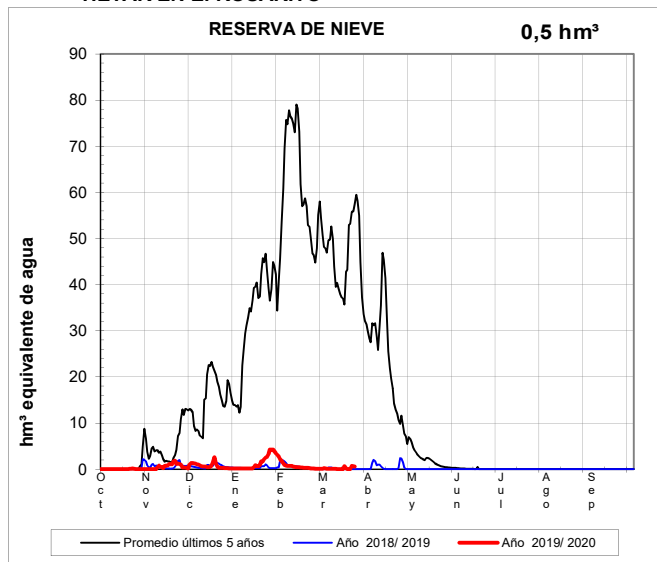
### JERTE EN PLASENCIA



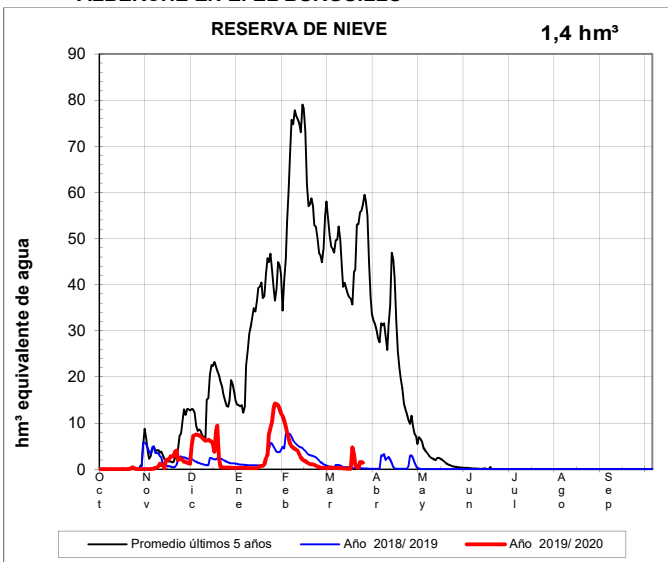
## EVOLUCIÓN DE LA RESERVA DE NIEVE Y APORTACIONES EN EL ÁMBITO DE LA **CONFEDERACIÓN HIDROGRÁFICA DEL TAJO**

Fecha del informe: **23/03/2020**

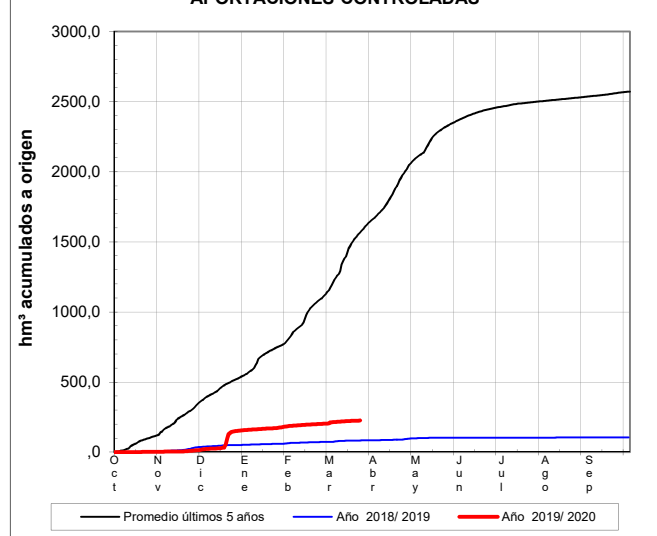
### TIÉTAR EN E. ROSARITO



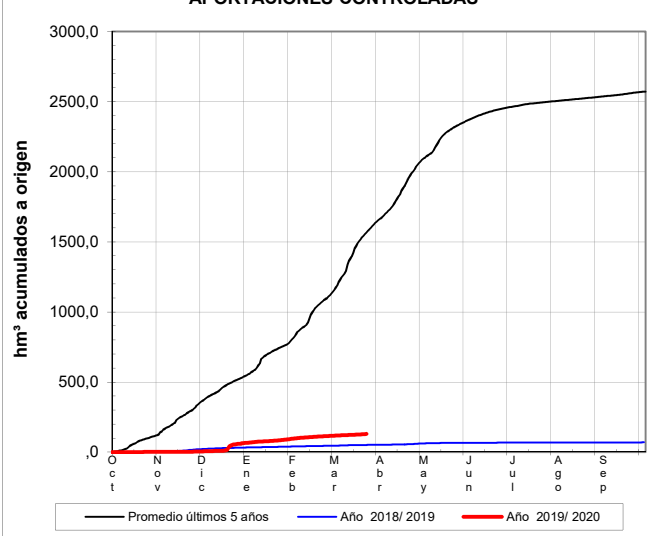
### ALBERCHE EN E. EL BURGUILLO




### APORTACIONES CONTROLADAS



### APORTACIONES CONTROLADAS



### PREVISIONES PRÓXIMOS 7 DÍAS



### PREVISIONES PRÓXIMOS 7 DÍAS



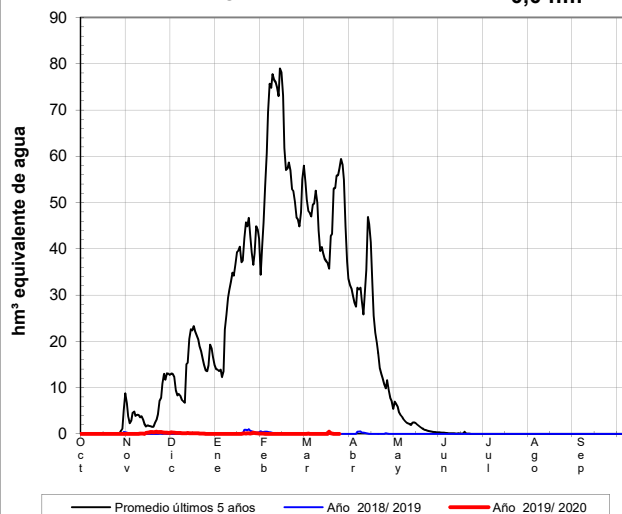
## EVOLUCIÓN DE LA RESERVA DE NIEVE Y APORTACIONES EN EL ÁMBITO DE LA **CONFEDERACIÓN HIDROGRÁFICA DEL TAJO**

Fecha del informe: **23/03/2020**

### GUADARRAMA EN E. PICOTEJO

#### RESERVA DE NIEVE

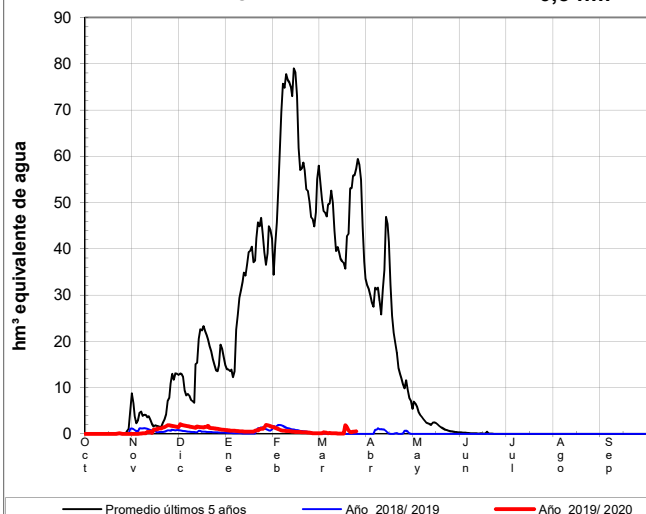
**0,0 hm³**



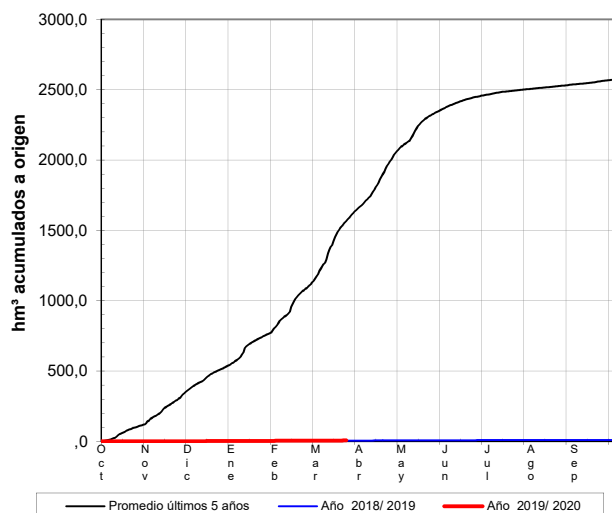
### MANZANARES EN E. EL REGAJO

#### RESERVA DE NIEVE

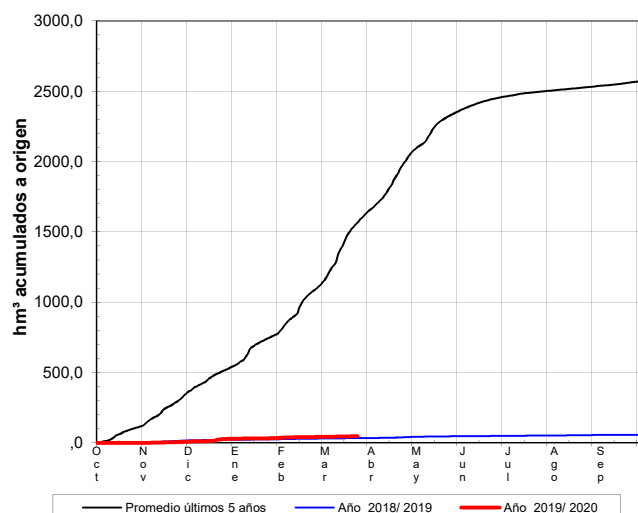
**0,5 hm³**



### APORTACIONES CONTROLADAS



### APORTACIONES CONTROLADAS



### PREVISIONES PRÓXIMOS 7 DÍAS



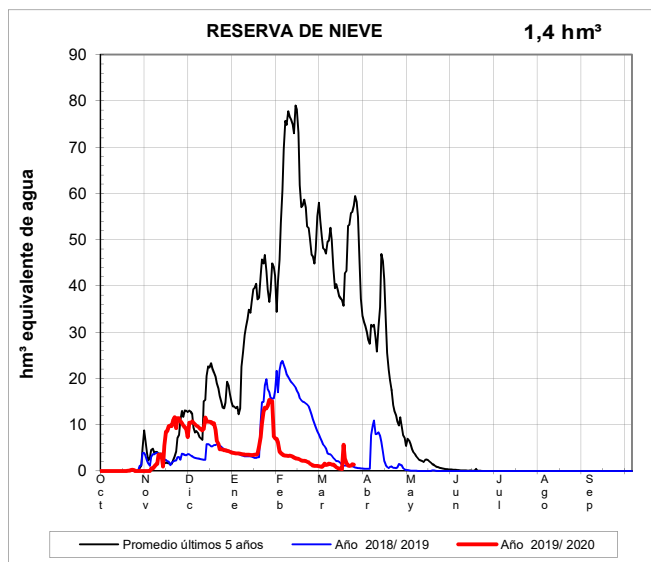
### PREVISIONES PRÓXIMOS 7 DÍAS



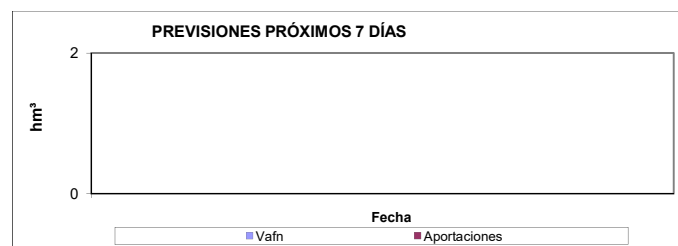
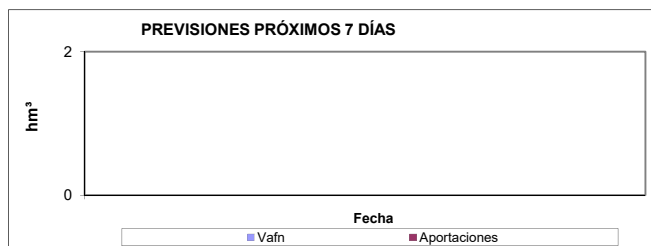
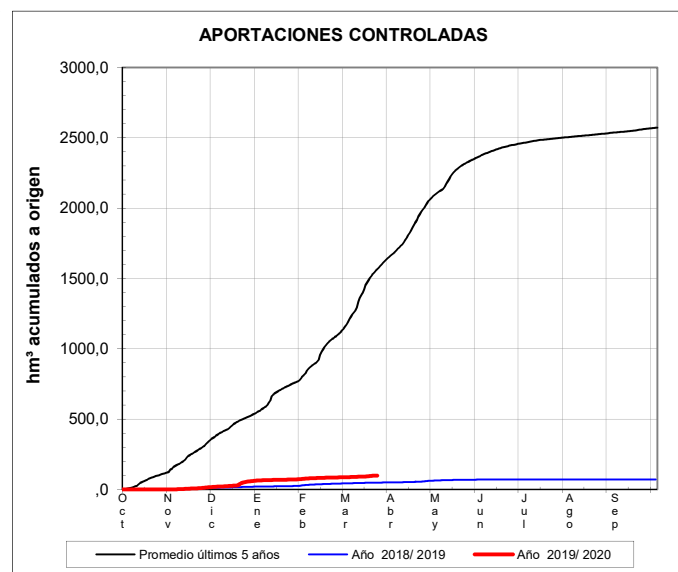
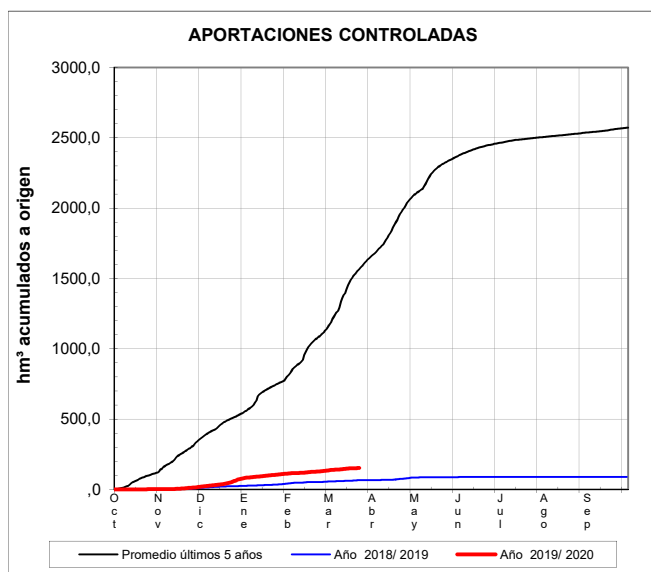
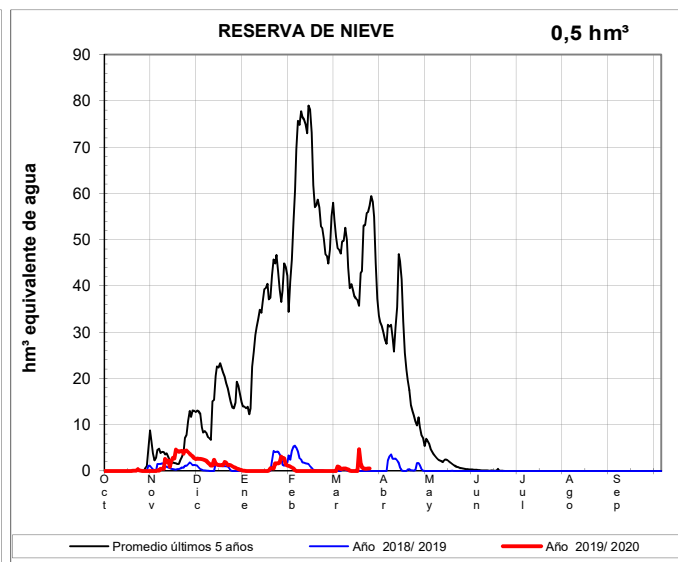
## EVOLUCIÓN DE LA RESERVA DE NIEVE Y APORTACIONES EN EL ÁMBITO DE LA CONFEDERACIÓN HIDROGRÁFICA DEL TAJO

Fecha del informe: 23/03/2020

### LOZOYA EN E. EL ATAZAR



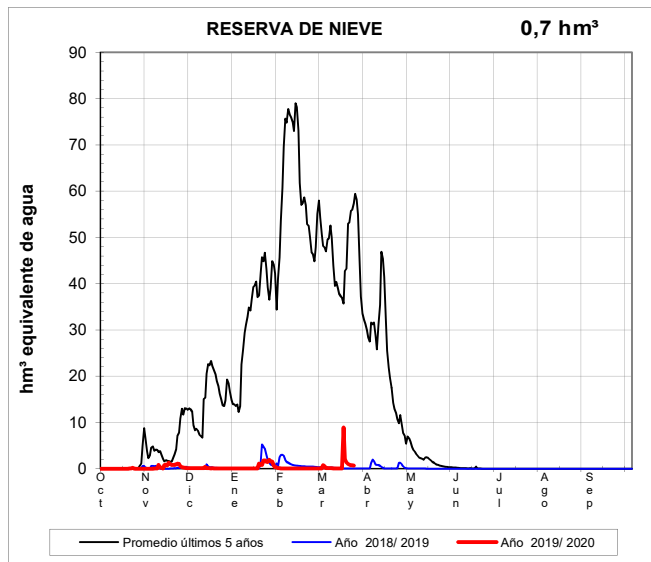
### JARAMA EN E. EL VADO



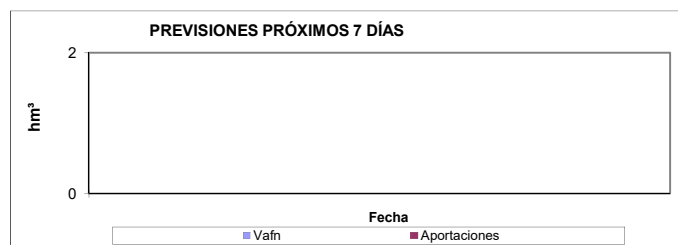
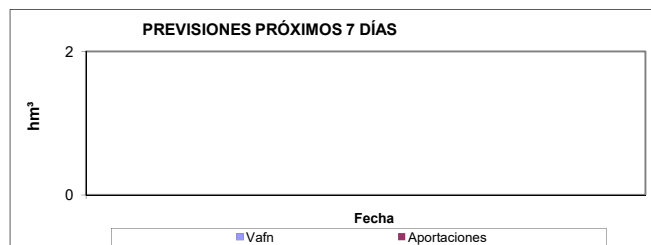
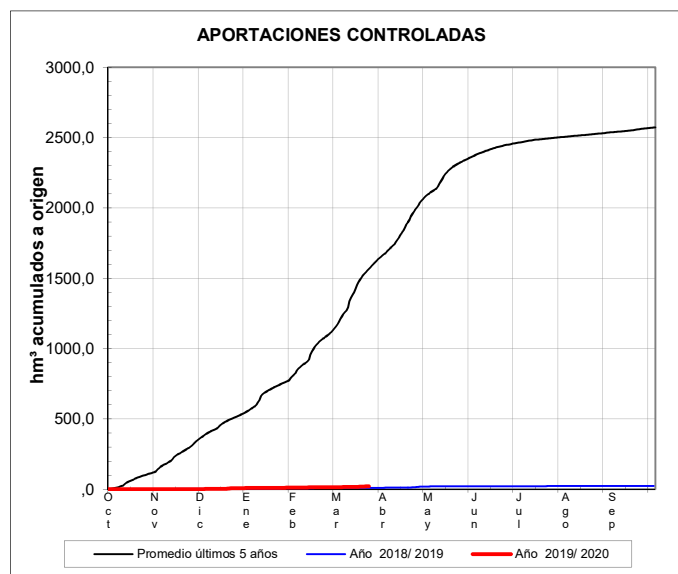
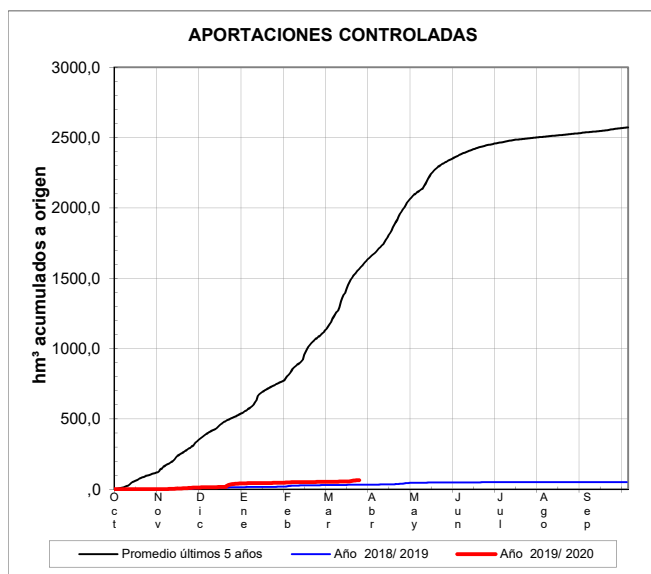
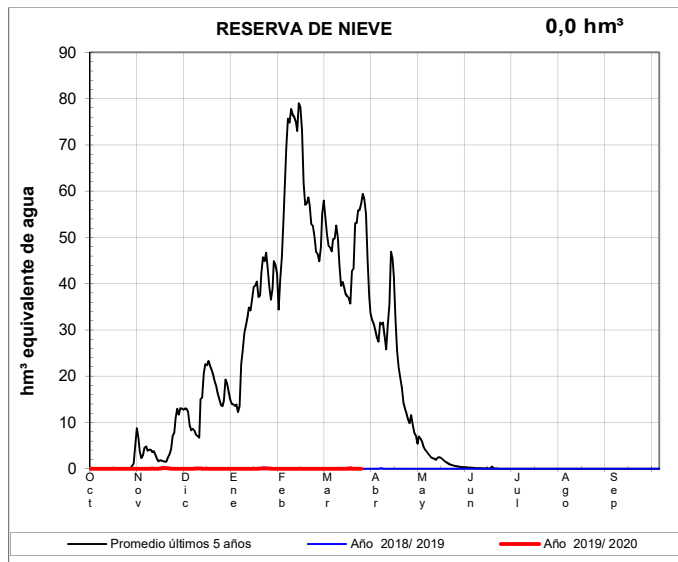
## EVOLUCIÓN DE LA RESERVA DE NIEVE Y APORTACIONES EN EL ÁMBITO DE LA **CONFEDERACIÓN HIDROGRÁFICA DEL TAJO**

Fecha del informe: **23/03/2020**

### SORBE EN E. BELEÑA



### BORNOVA EN E. ALCORLÓ

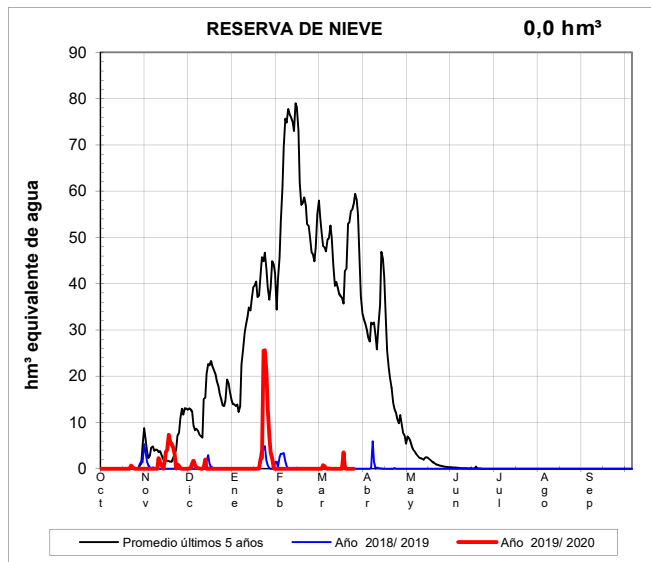




## EVOLUCIÓN DE LA RESERVA DE NIEVE Y APORTACIONES EN EL ÁMBITO DE LA **CONFEDERACIÓN HIDROGRÁFICA DEL TAJO**

Fecha del informe: **23/03/2020**

### ALTO TAJO EN E. ENTREPEÑAS



### GUADIELA EN E. BUENDÍA

