

Evolución de la reserva de nieve (Modelo hidrológico ASTER®)



Confederación Hidrográfica del Cantábrico

5 de mayo de 2020

Datos provisionales sujetos a revisión

NÚMERO BHS 18
AÑO 2020

**SECRETARÍA DE ESTADO DE
MEDIO AMBIENTE.
DIRECCIÓN GENERAL DEL
AGUA**

Catálogo de Publicaciones de la
Administración General del Estado:
<http://publicacionesoficiales.boe.es/>

N.I.P.O.: 638-19-077-2

SUBDIRECCIÓN
GENERAL DE PLANIFICACIÓN Y USO
SOSTENIBLE DEL AGUA.

**ÁREA DE INFORMACIÓN
HIDROLÓGICA**

Fernando Pastor Argüello

Alberto Irigoyen Pérez

M^a Concepción García Gómez

Para cualquier sugerencia póngase
en contacto con:

Plaza San Juan de la Cruz s/n
Despacho C-289
28071 Madrid

Teléfonos: 91 597 54 43
91 597 55 57

Correo electrónico:
hidrologia@mapama.es

El informe de Evolución de
Recursos Nivales puede ser
consultado en:

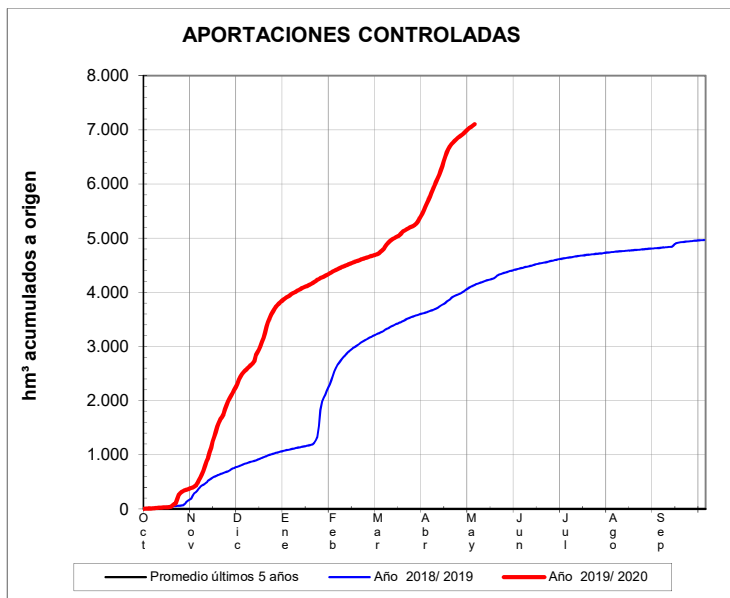
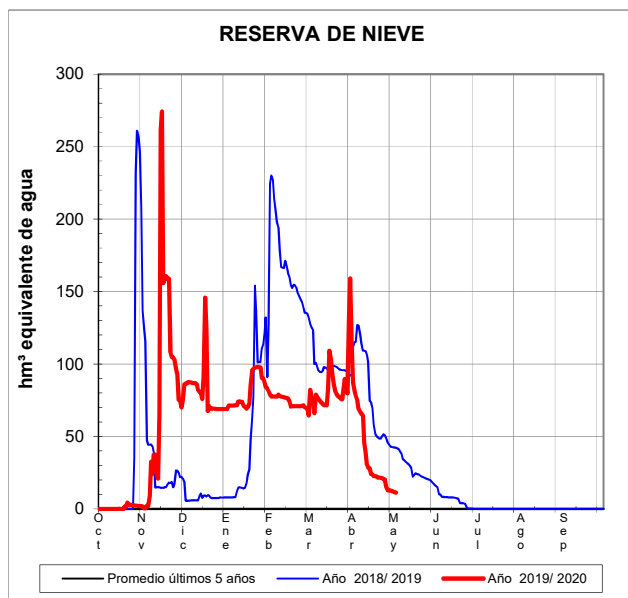
<http://www.miteco.gob.es>
(Sección "Agua")

RESUMEN

Evolución de las reservas nivales

EVOLUCIÓN DE LA RESERVA DE NIEVE Y APORTACIONES EN EL ÁMBITO DE LA CONFEDERACIÓN HIDROGRÁFICA DEL CANTÁBRICO

Fecha del informe: 03/05/2020



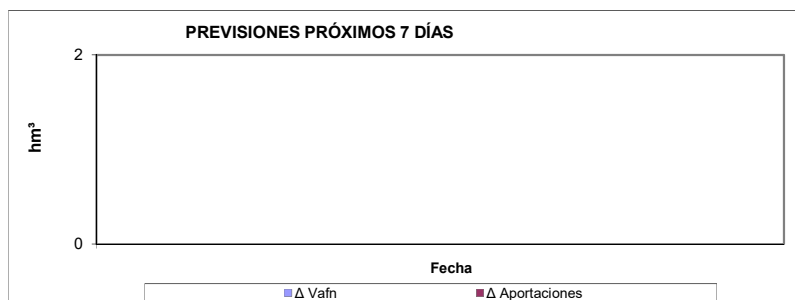
CUENCA				(*) ESTADO A: 03/05/2020				(**) PREVISIONES A 7 DÍAS	
Orden	Sistema	Codigo	Pto. de control	Sup. modelizada (km²)	VAFN (hm²)	Aportaciones (hm³)	Reserva nival	Δ Nival (hm³)	Δ Aportación (hm³)
1	Cordillera Cantábrica	B.I.2	Navia en E. de Salime	1.770,6	0,0	2.655,8	Normal		
2		B.I.3.1	Narcea en Corias	531,9	0,0	505,0	Normal		
3		B.I.3.2	Pigüeira en Puente San Martín	404,1	0,0	187,8	Normal		
4		B.I.3.3	Trubia	418,7	0,9	291,9	Mínima 5 años		
5		B.I.3.4	Caudal en Vega del Rey	234,8	0,0	188,3	Normal		
6		B.I.3.5	Aller	356,4	1,2	281,5	Mínima 5 años		
7		B.I.3.6	Nalón en E. de Tanes	264,3	0,0	181,3	Normal		
8		B.I.4	Sella en Cangas de Onís	480,8	0,0	546,8	Mínima 5 años		
9		B.I.5.1	Cares en Peñamellera Alta	454,9	9,3	438,4	Mínima 5 años		
10		B.I.5.2	Deva en Peñamellera Baja	643,3	0,0	389,7	Normal		
11		B.I.6	Nansa en E. de La Cohilla	89,9	0,0	67,5	Mínima 5 años		
12		B.I.7.1	Saja en Fresneda	206,9	0,0	157,3	Normal		
13		B.I.7.2	Besaya en E. de Somahoz	305,7	0,0	217,3	Normal		
14		B.I.8	Pas en Puente Viesgo	355,5	0,0	345,2	Normal		
15		B.I.9	Miera en Puente Agüero	205,5	0,0	191,9	Normal		
16		B.I.10	Asón en Ampuero	494,2	0,0	458,0	Normal		
			Total :	7.217,5	11,3	7.103,8		ND	ND

(*) Obtenidos mediante el modelo **ASTER**

ND: No Disponible

(**) Obtenida a partir de las previsiones ECMWF

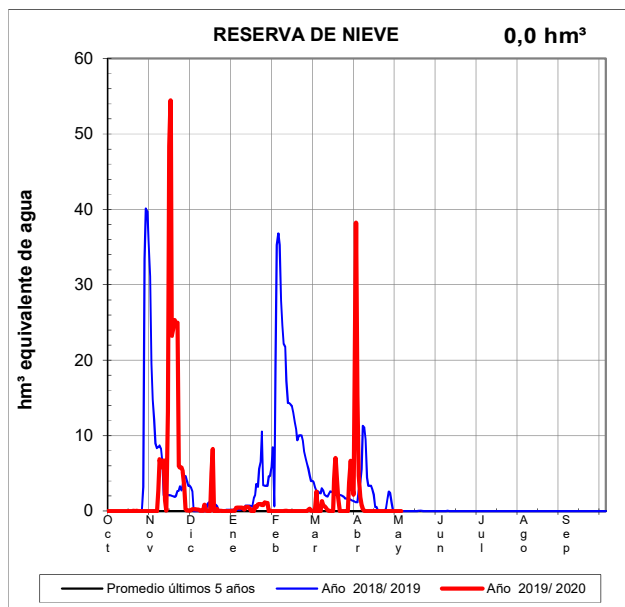
VAFN: Volumen de agua en forma de nieve



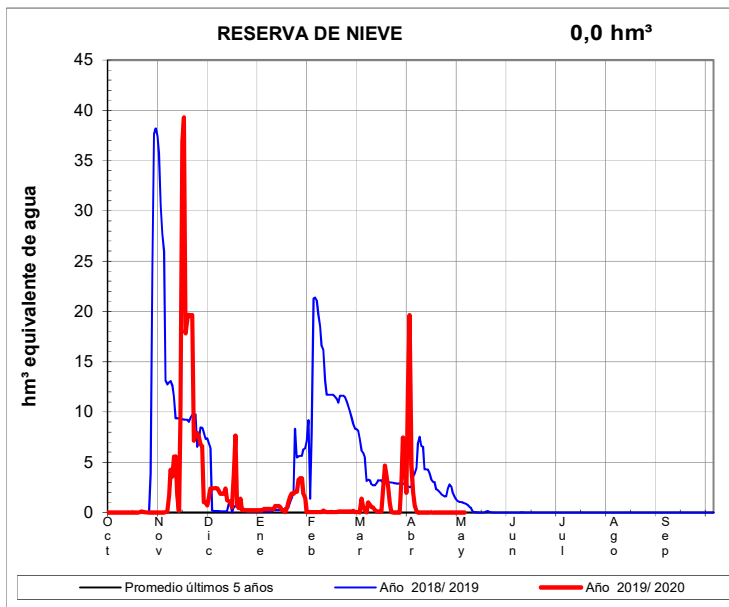
EVOLUCIÓN DE LA RESERVA DE NIEVE Y APORTACIONES EN EL ÁMBITO DE LA CONFEDERACIÓN HIDROGRÁFICA DEL CANTÁBRICO

Fecha del informe: 03/05/2020

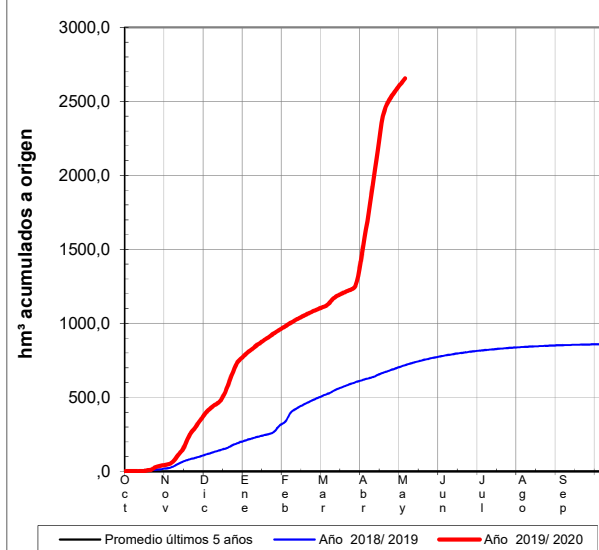
NAVIA EN E. DE SALIME



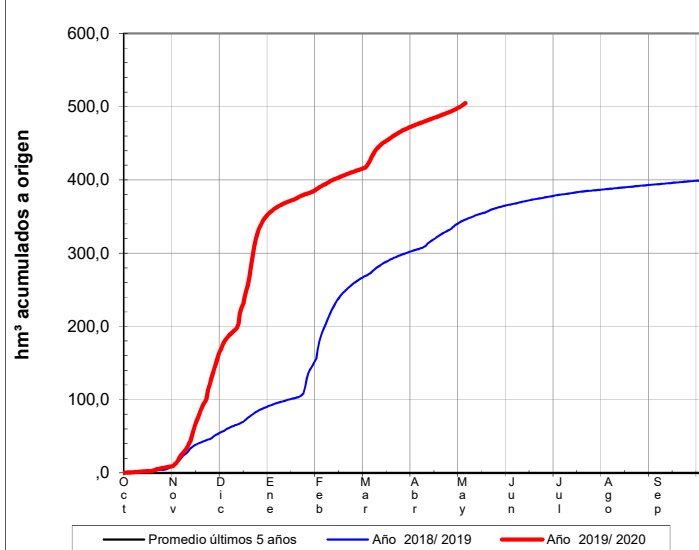
NARCEA EN CORIAS



APORTACIONES CONTROLADAS



APORTACIONES CONTROLADAS



PREVISIONES PRÓXIMOS 7 DÍAS



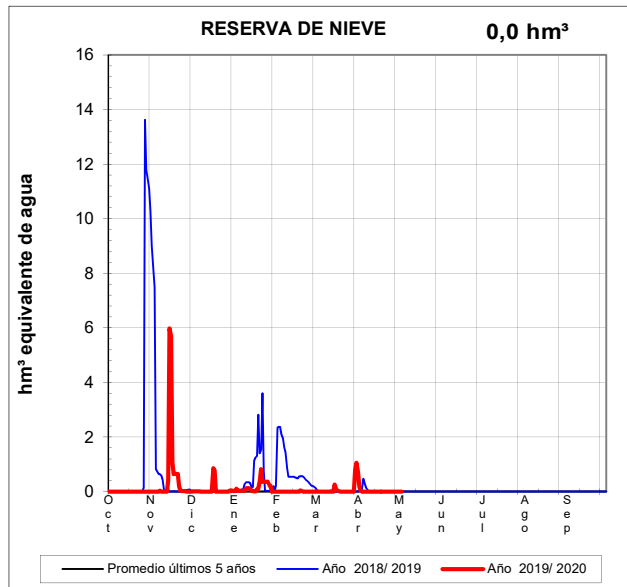
PREVISIONES PRÓXIMOS 7 DÍAS



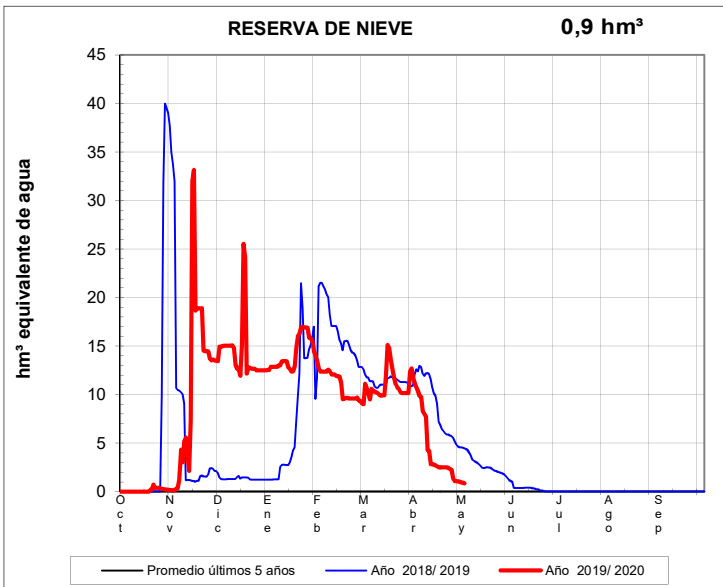
EVOLUCIÓN DE LA RESERVA DE NIEVE Y APORTACIONES EN EL ÁMBITO DE LA CONFEDERACIÓN HIDROGRÁFICA DEL CANTÁBRICO

Fecha del informe: 03/05/2020

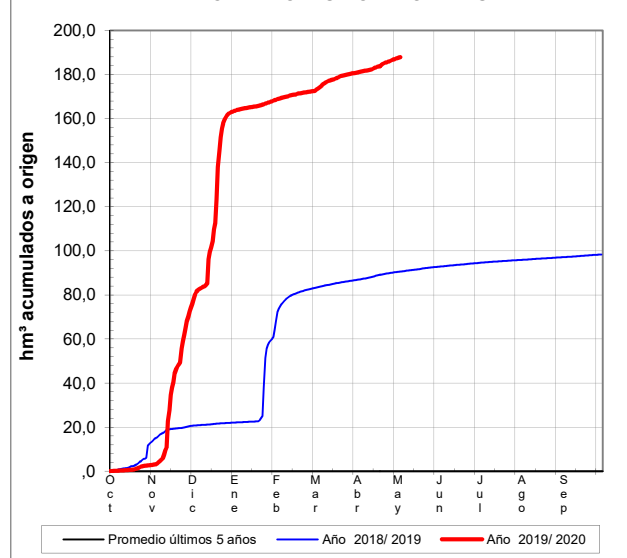
PIGÜEÑA EN PUENTE SAN MARTÍN



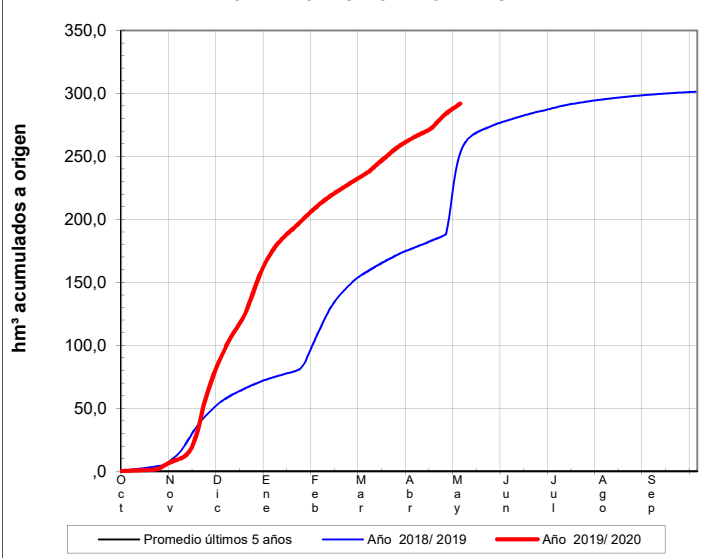
TRUBIA




APORTACIONES CONTROLADAS



APORTACIONES CONTROLADAS



PREVISIONES PRÓXIMOS 7 DÍAS



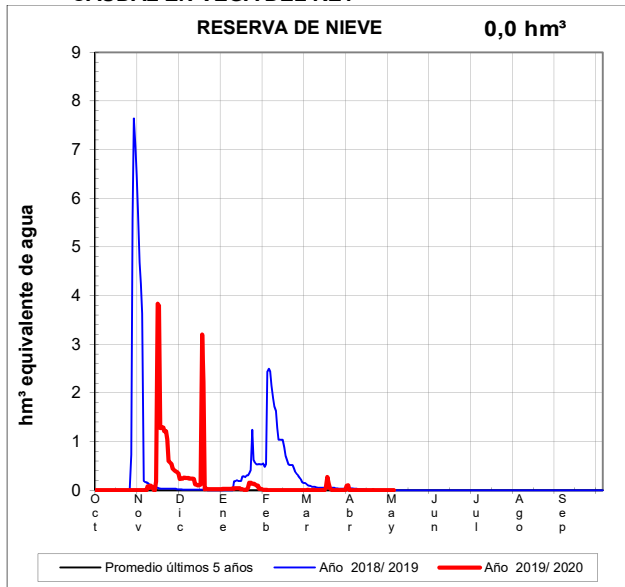
PREVISIONES PRÓXIMOS 7 DÍAS



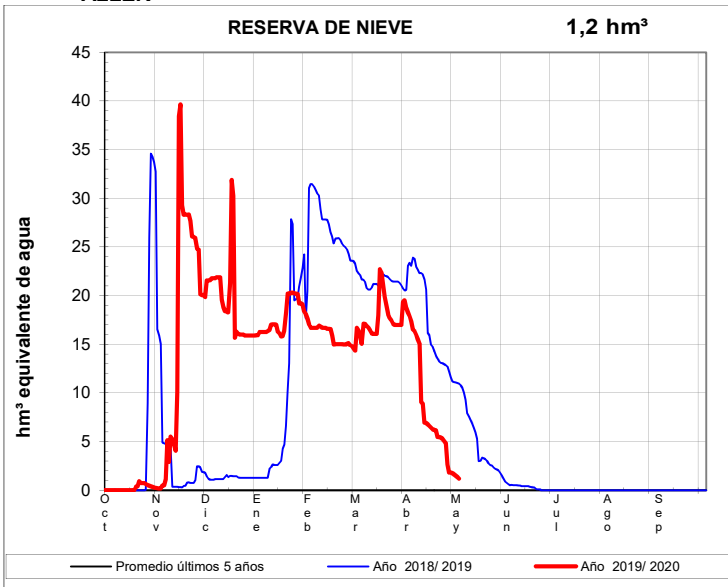
EVOLUCIÓN DE LA RESERVA DE NIEVE Y APORTACIONES EN EL ÁMBITO DE LA CONFEDERACIÓN HIDROGRÁFICA DEL CANTÁBRICO

Fecha del informe: 03/05/2020

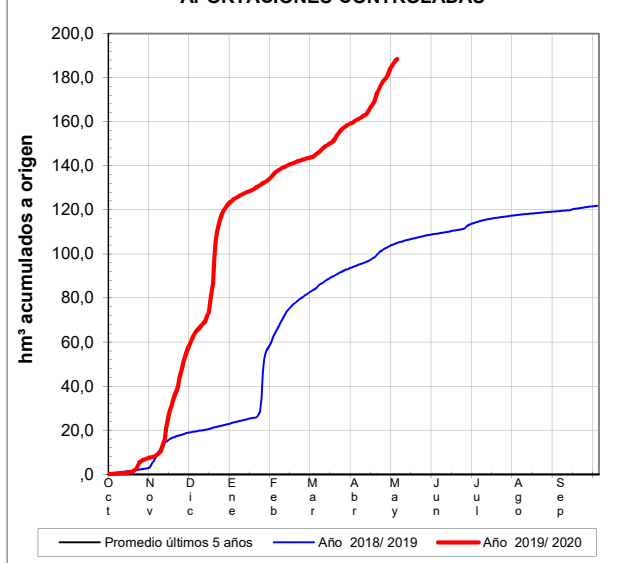
CAUDAL EN VEGA DEL REY



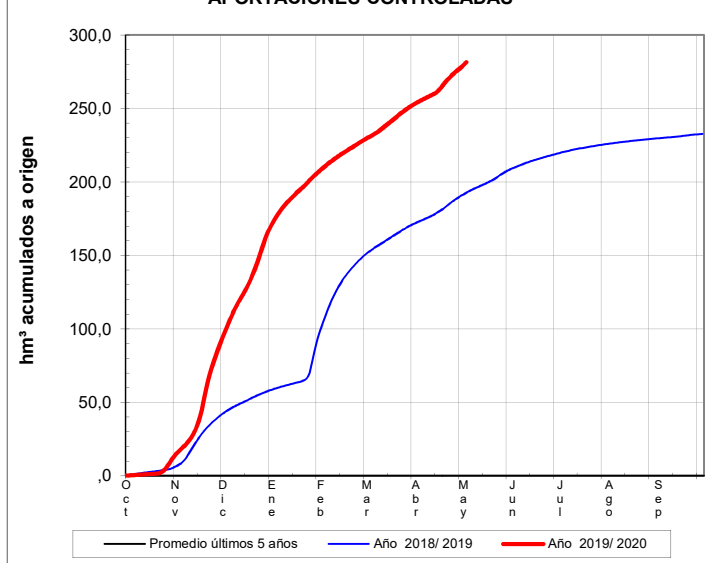
ALLER




APORTACIONES CONTROLADAS




APORTACIONES CONTROLADAS



PREVISIONES PRÓXIMOS 7 DÍAS



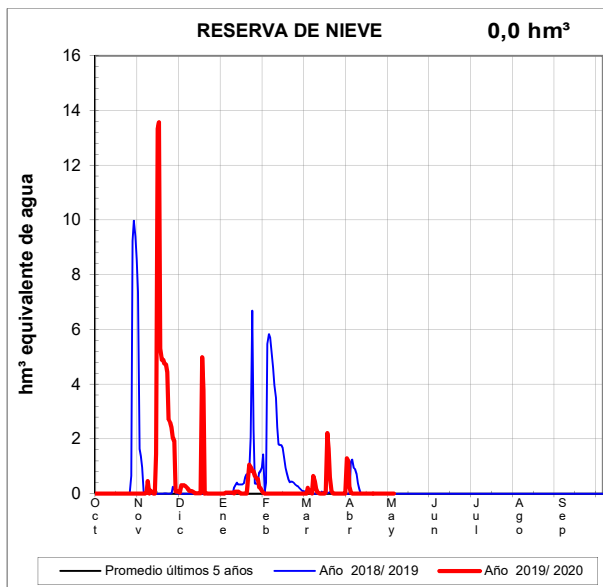
PREVISIONES PRÓXIMOS 7 DÍAS



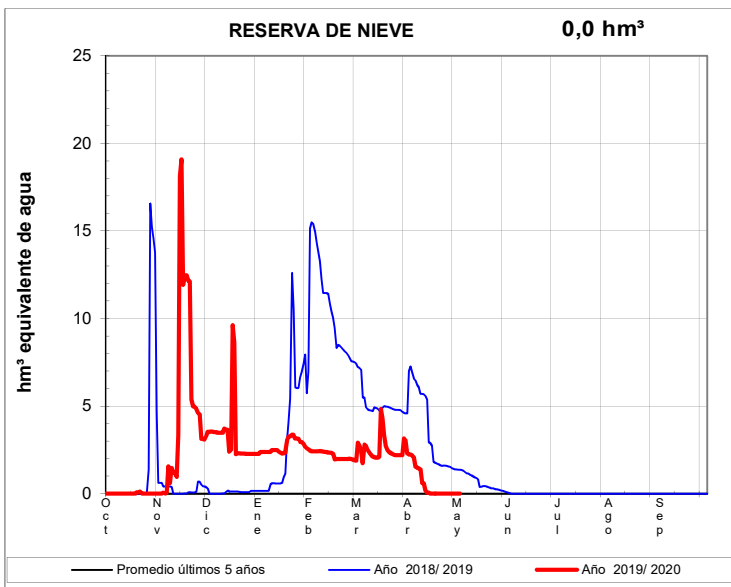
EVOLUCIÓN DE LA RESERVA DE NIEVE Y APORTACIONES EN EL ÁMBITO DE LA CONFEDERACIÓN HIDROGRÁFICA DEL CANTÁBRICO

Fecha del informe: 03/05/2020

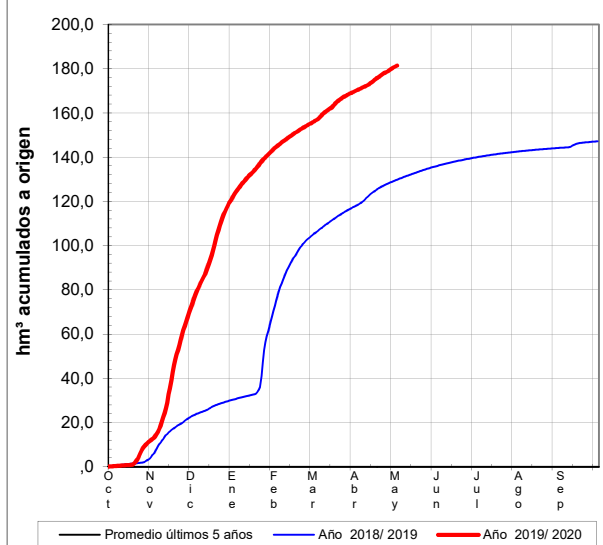
NALÓN EN E. DE TANES



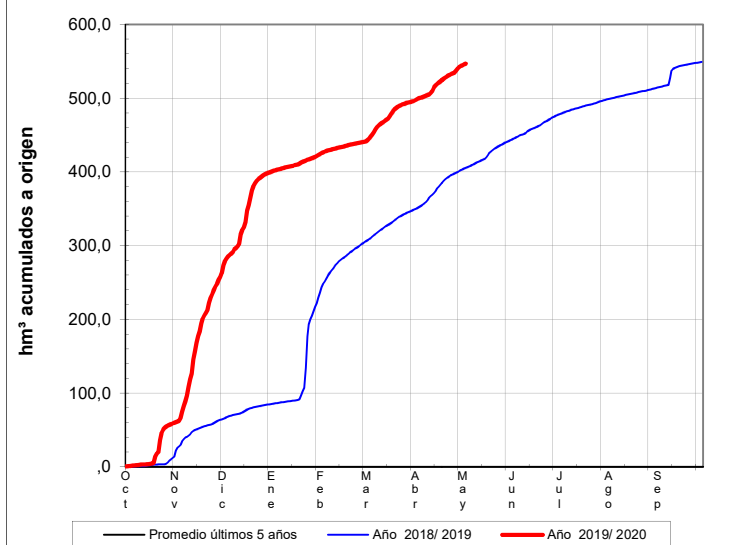
SELLA EN CANGAS DE ONÍS



APORTACIONES CONTROLADAS



APORTACIONES CONTROLADAS



PREVISIONES PRÓXIMOS 7 DÍAS



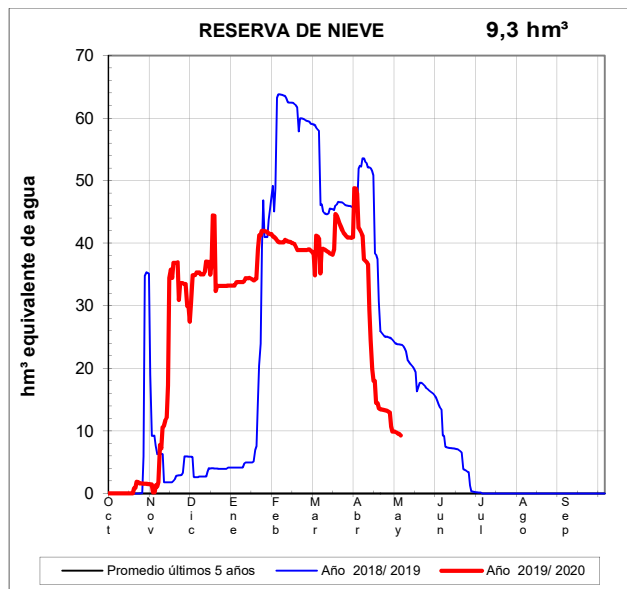
PREVISIONES PRÓXIMOS 7 DÍAS



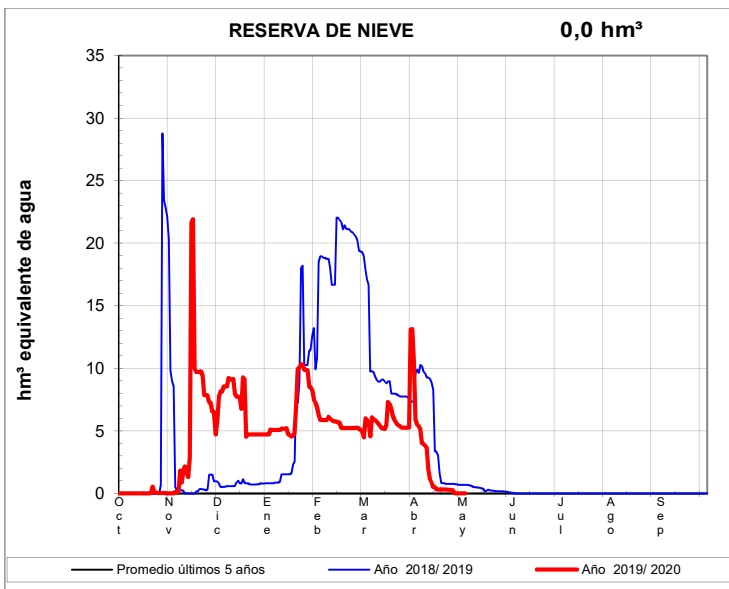
EVOLUCIÓN DE LA RESERVA DE NIEVE Y APORTACIONES EN EL ÁMBITO DE LA CONFEDERACIÓN HIDROGRÁFICA DEL CANTÁBRICO

Fecha del informe: 03/05/2020

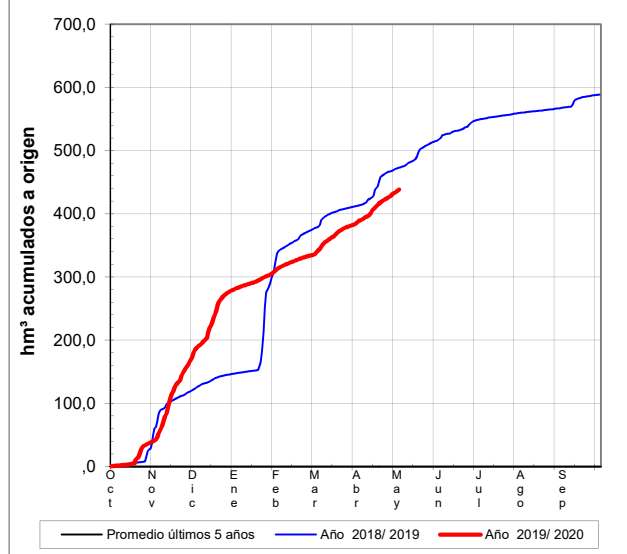
CARES EN PEÑAMELLERA ALTA



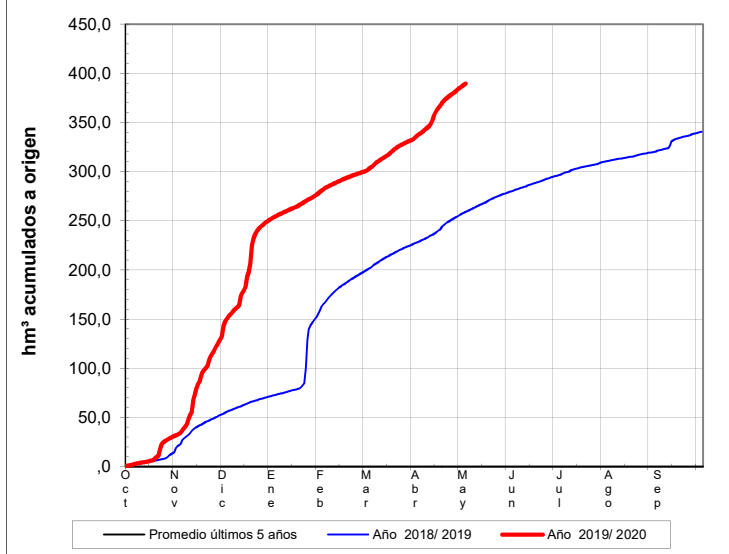
DEVA EN PEÑAMELLERA BAJA



APORTACIONES CONTROLADAS




APORTACIONES CONTROLADAS



PREVISIONES PRÓXIMOS 7 DÍAS



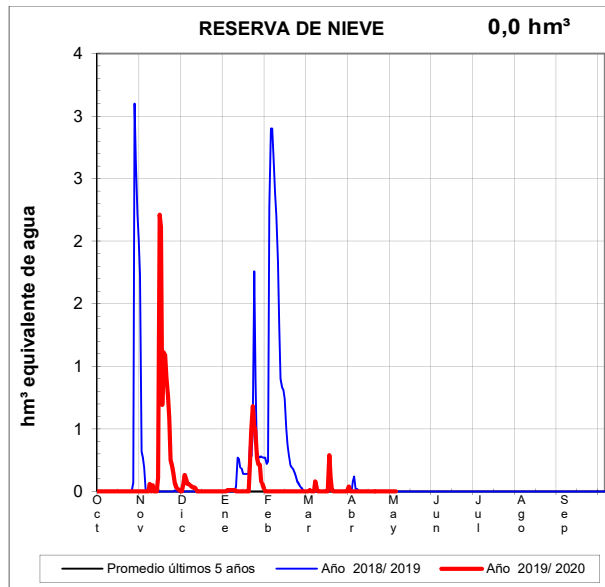
PREVISIONES PRÓXIMOS 7 DÍAS



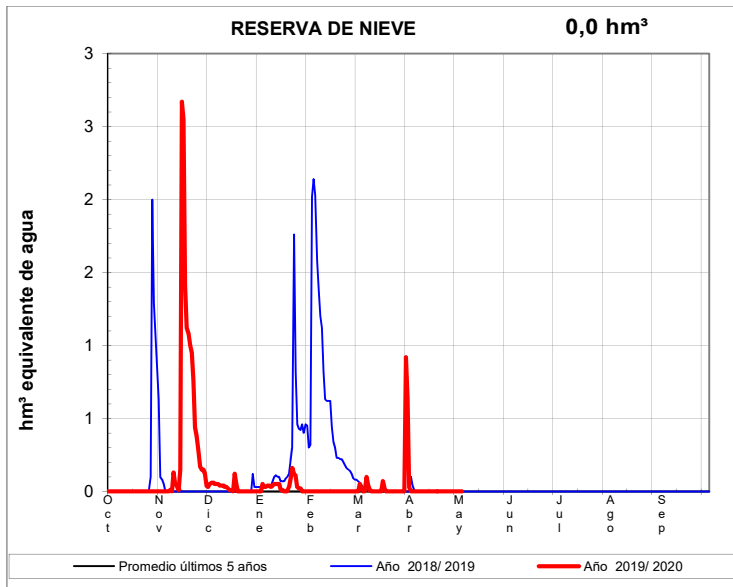
EVOLUCIÓN DE LA RESERVA DE NIEVE Y APORTACIONES EN EL ÁMBITO DE LA CONFEDERACIÓN HIDROGRÁFICA DEL CANTÁBRICO

Fecha del informe: 03/05/2020

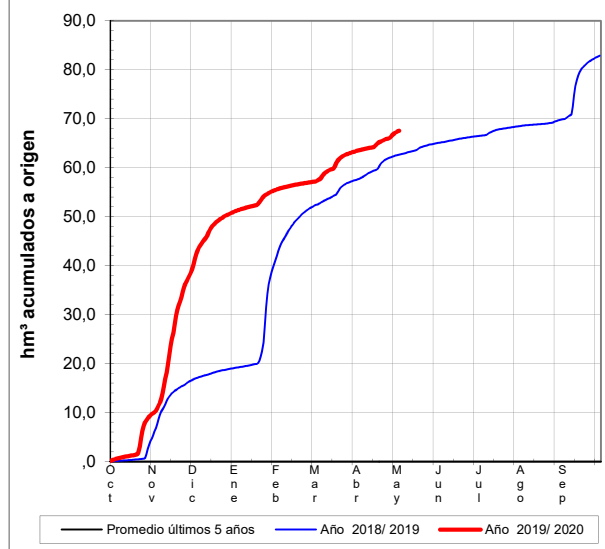
NANSA EN E. DE LA COHILLA



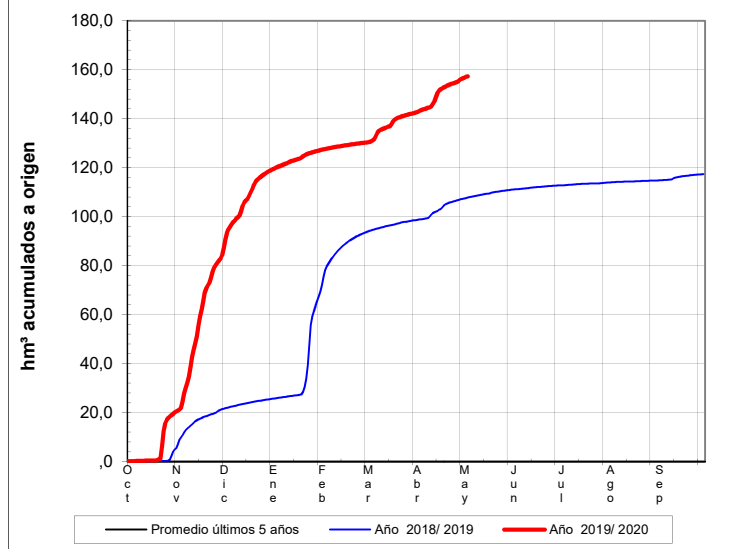
SAJA EN FRESNEDA




APORTACIONES CONTROLADAS



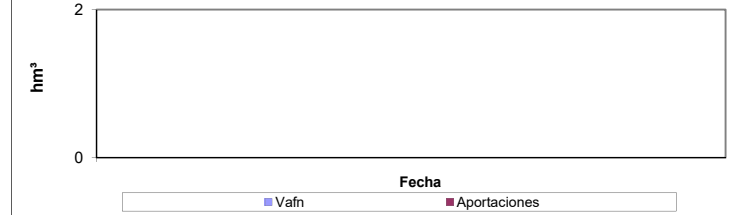
APORTACIONES CONTROLADAS



PREVISIONES PRÓXIMOS 7 DÍAS



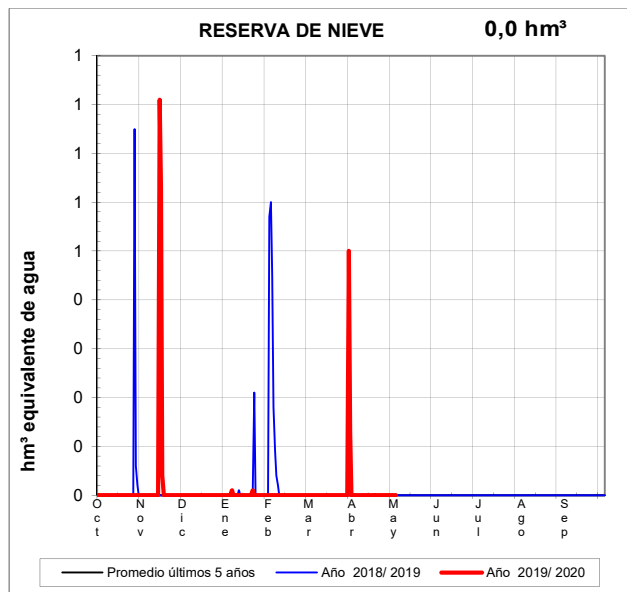
PREVISIONES PRÓXIMOS 7 DÍAS



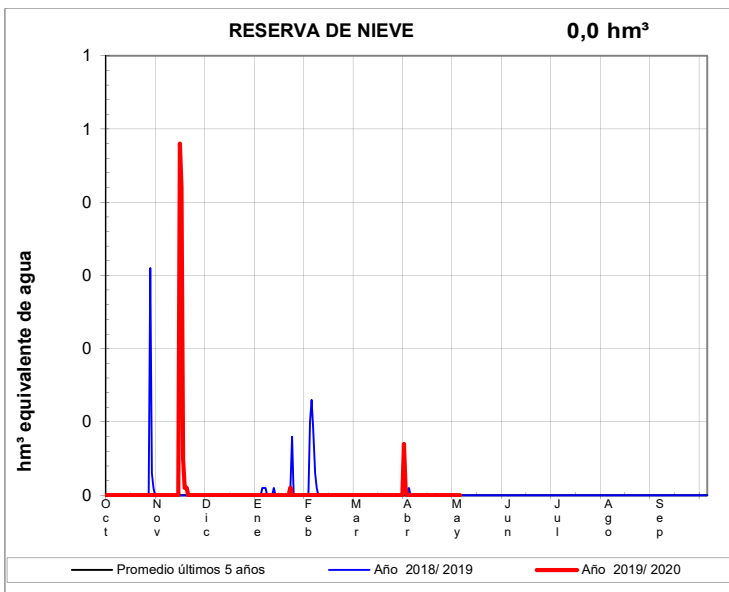
EVOLUCIÓN DE LA RESERVA DE NIEVE Y APORTACIONES EN EL ÁMBITO DE LA CONFEDERACIÓN HIDROGRÁFICA DEL CANTÁBRICO

Fecha del informe: 03/05/2020

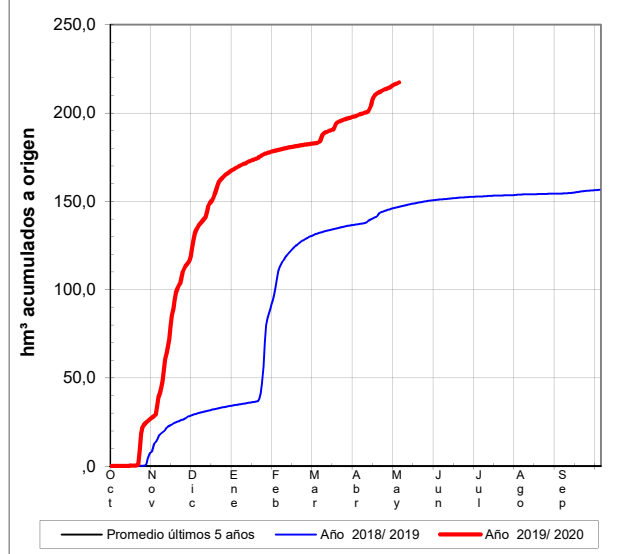
BESAYA EN E. DE SOMAHOZ



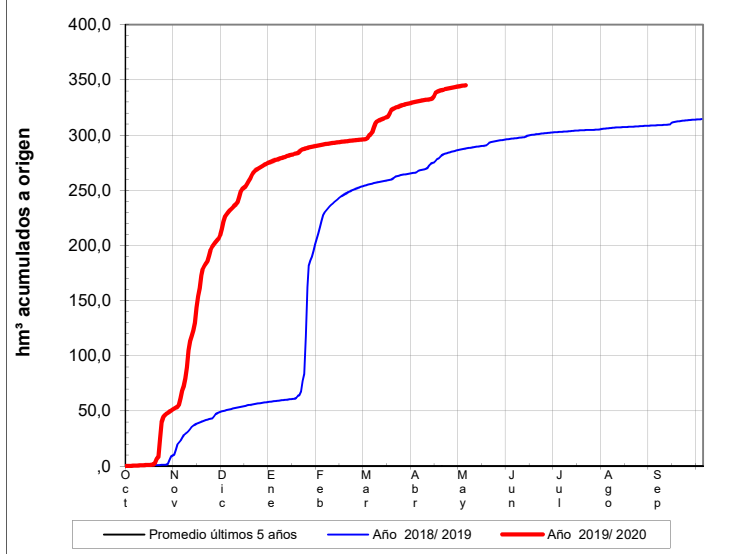
PAS EN PUENTE VIESGO



APORTACIONES CONTROLADAS




APORTACIONES CONTROLADAS



PREVISIONES PRÓXIMOS 7 DÍAS



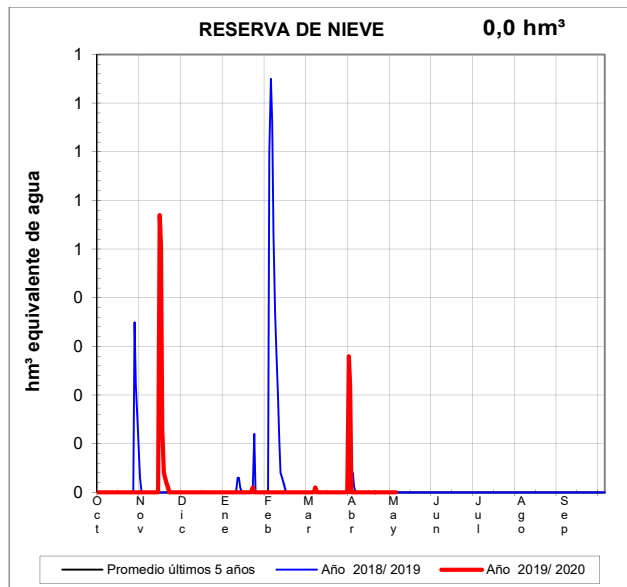
PREVISIONES PRÓXIMOS 7 DÍAS



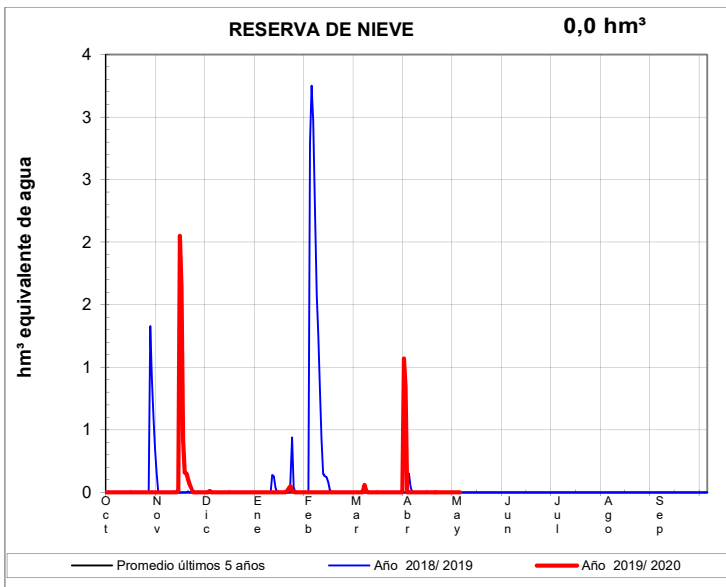
EVOLUCIÓN DE LA RESERVA DE NIEVE Y APORTACIONES EN EL ÁMBITO DE LA CONFEDERACIÓN HIDROGRÁFICA DEL CANTÁBRICO

Fecha del informe: 03/05/2020

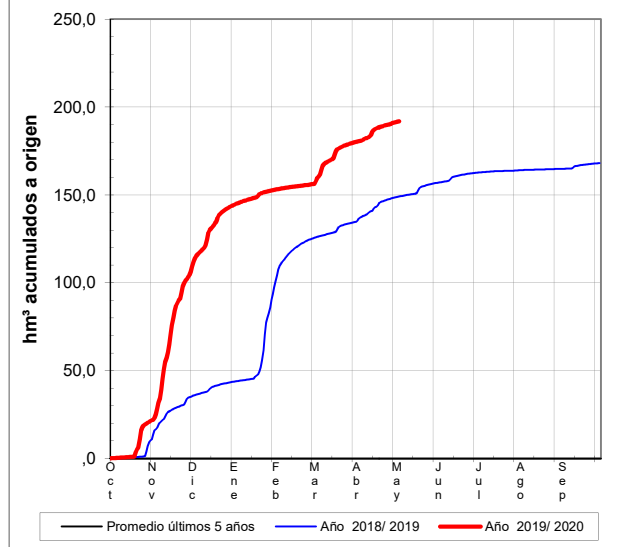
MIERA EN PUENTE AGÜERO



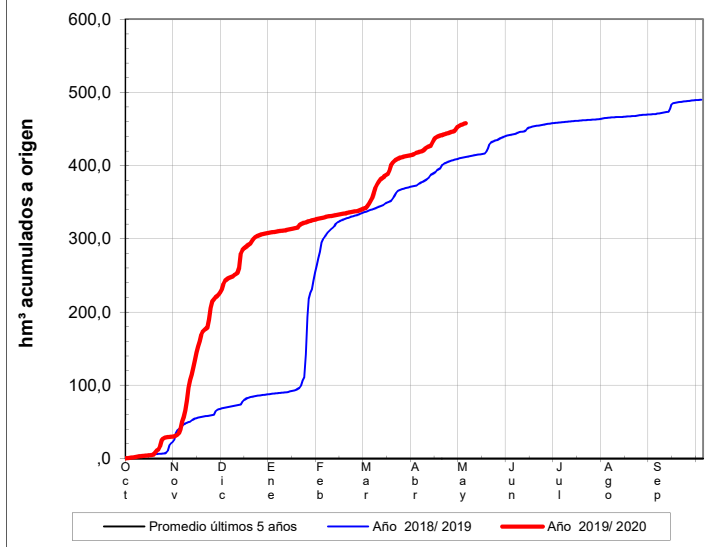
ASÓN EN AMPUERO




APORTACIONES CONTROLADAS



APORTACIONES CONTROLADAS



PREVISIONES PRÓXIMOS 7 DÍAS



PREVISIONES PRÓXIMOS 7 DÍAS

