

Evolución de la reserva de nieve (Modelo hidrológico ASTER®)



Confederación Hidrográfica del Duero

7 de abril de 2020

Datos provisionales sujetos a revisión

NÚMERO BHS 14

AÑO 2020

**SECRETARÍA DE ESTADO DE
MEDIO AMBIENTE.
DIRECCIÓN GENERAL DEL
AGUA**

Catálogo de Publicaciones de la
Administración General del Estado:
<http://publicacionesoficiales.boe.es/>

N.I.P.O.: 638-19-077-2

SUBDIRECCIÓN
GENERAL DE PLANIFICACIÓN Y USO
SOSTENIBLE DEL AGUA.

**ÁREA DE INFORMACIÓN
HIDROLÓGICA**

Fernando Pastor Argüello

Alberto Irigoyen Pérez

M^a Concepción García Gómez

Para cualquier sugerencia póngase
en contacto con:

Plaza San Juan de la Cruz s/n
Despacho C-289
28071 Madrid

Teléfonos: 91 597 54 43
91 597 55 57

Correo electrónico:
hidrologia@mapama.es

El informe de Evolución de
Recursos Nivales puede ser
consultado en:

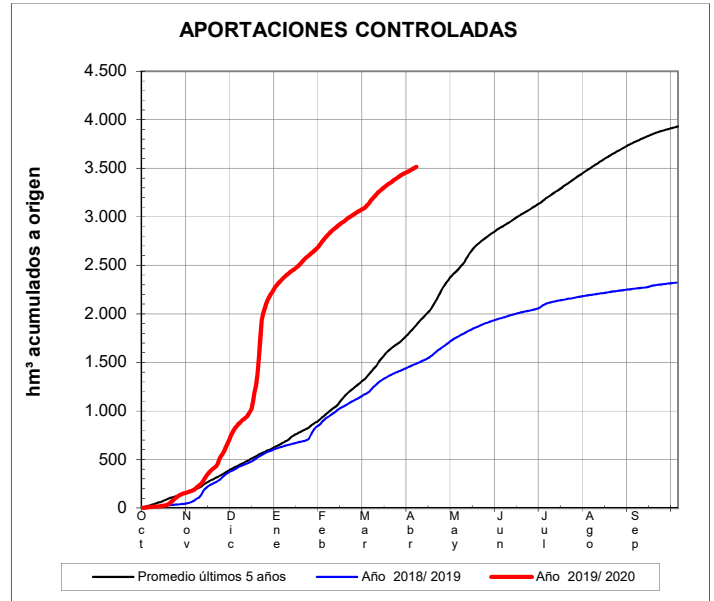
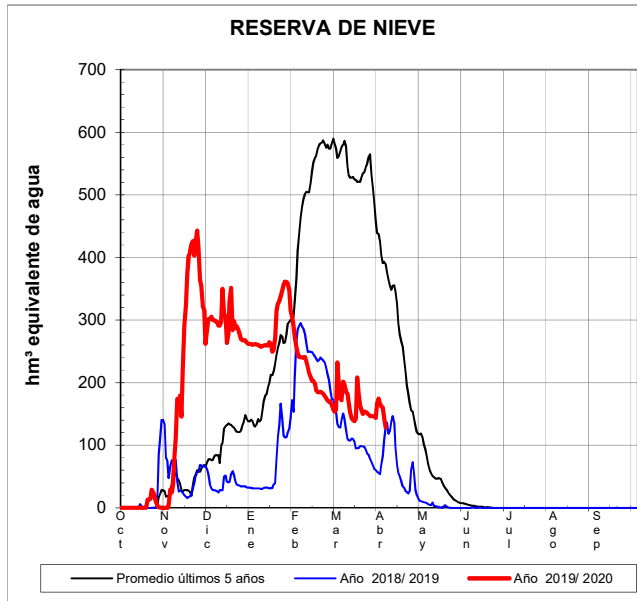
<http://www.miteco.gob.es>
(Sección "Agua")

RESUMEN

Evolución de las reservas nivales

EVOLUCIÓN DE LA RESERVA DE NIEVE Y APORTACIONES EN EL ÁMBITO DE LA CONFEDERACIÓN HIDROGRÁFICA DEL DUERO

Fecha del informe: 05/04/2020




CUENCA				(*) ESTADO A: 05/04/2020				(**) PREVISIONES A 7 DÍAS	
Orden	Sistema	Código	Pto. de control	Sup. modelizada (km²)	VAFN (hm³)	Aportaciones (hm³)	Reserva nival	Δ Nival (hm³)	Δ Aportación (hm³)
1	Cordillera Cantábrica	B.II.1.1.a	Tera en Puebla de Sanabria	426,9	0,0	483,9	Normal		
2		B.II.1.1.b	Negro en Santa Eulalia del río	376,5	0,0	142,6	Normal		
3		B.II.1.2.a	Eria en Morla	281,2	0,0	80,5	Normal		
4		B.II.1.2.b	Duerna en Puente Velilla	247,9	0,0	70,1	Normal		
5		B.II.1.3.a	Omañas en San Martín	483,4	0,1	238,0	Muy baja		
6		B.II.1/III	Luna en Barrios Luna	496,0	51,3	233,2	Baja		
7		B.II.1.4.a	Bernesga en Cuadros	406,7	0,3	218,9	Mínima 5 años		
8		B.II.1.4.b	Torio en Pardavé	260,7	0,0	160,0	Mínima 5 años		
9		B.II.1.4.c	Curueño en Caldas de Necedo	154,4	5,0	115,0	Mínima 5 años		
10		B.II.1/V	Porma en E. de Porma	250,4	1,6	228,7	Muy baja		
11		B.II.1/VI	Esla en Riaño	593,4	9,3	459,0	Muy baja		
12		B.II.2.1/V	Carrión en Celadilla	491,5	5,4	231,6	Muy baja		
13		B.II.2/III	Pisuerga en A. de Campoo	548,1	4,1	234,0	Muy baja		
14		B.II.2/IV	Rubagón-Camesa	374,6	0,2	204,5	Baja		
15	Sist. Central	D.I.1/I	Tormes en Santa Teresa	1.851,7	51,0	414,6	Baja		
Total C. Cantábrica:				5.391,7	77,3	3.100,1		ND	ND
Total Sistema Central:				1.851,7	51,0	414,6			
Total :				7.243,4	128,3	3.514,7		ND	ND

(*) Obtenidos mediante el modelo **ASTER**
VAFN: Volumen de agua en forma de nieve

ND: No Disponible

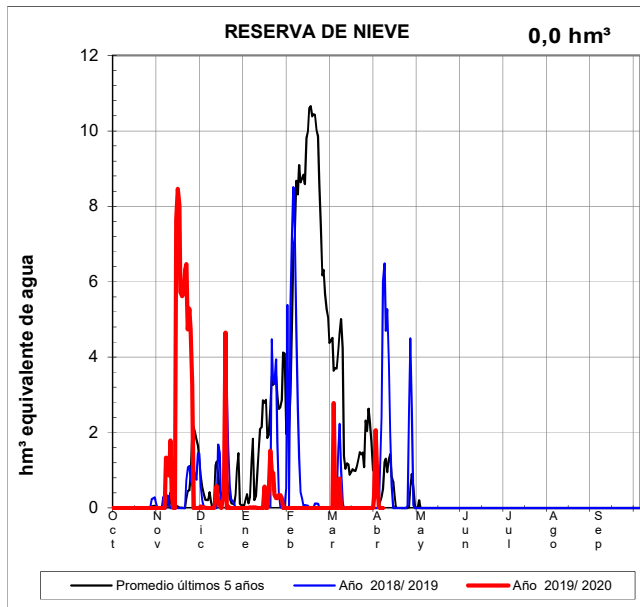
las previsiones ECMWF



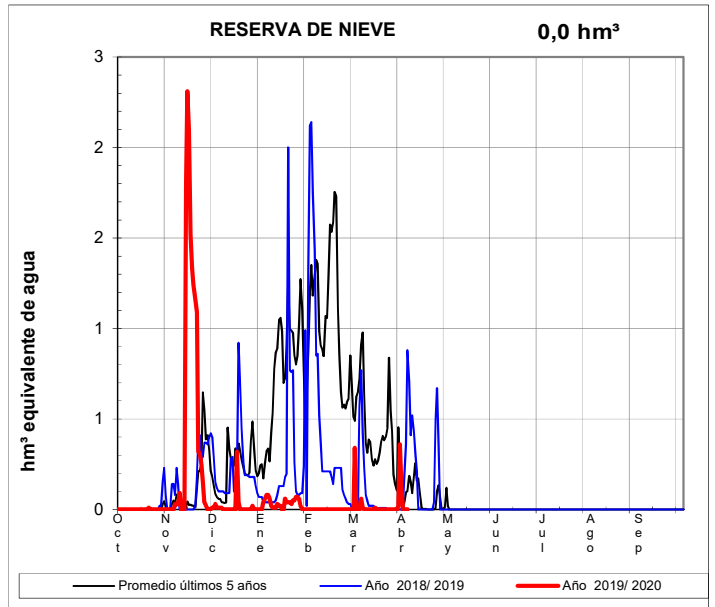
EVOLUCIÓN DE LA RESERVA DE NIEVE Y APORTACIONES EN EL ÁMBITO DE LA CONFEDERACIÓN HIDROGRÁFICA DEL DUERO

Fecha del informe: 05/04/2020

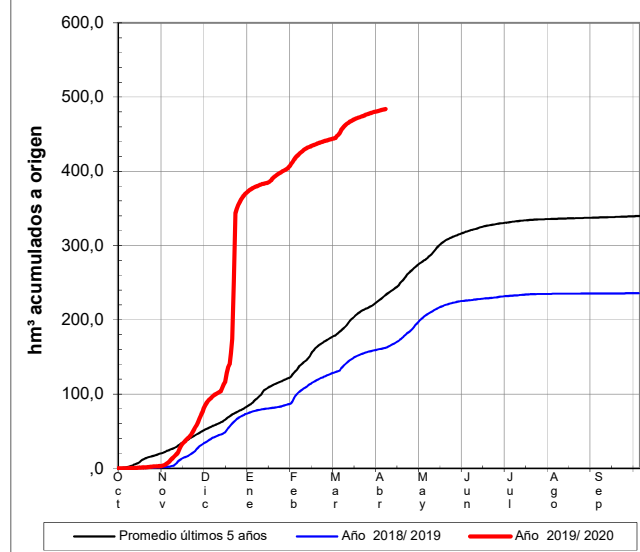
TERA EN PUEBLA DE SANABRIA



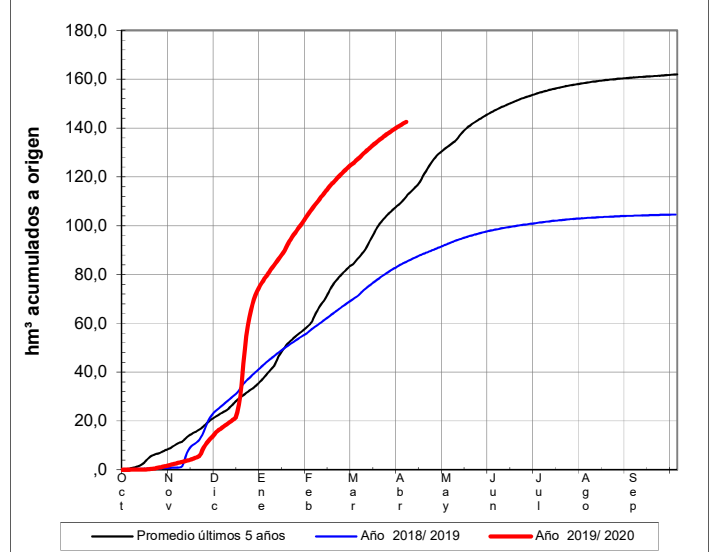
NEGRO EN STA. EULALIA DEL RÍO




APORTACIONES CONTROLADAS




APORTACIONES CONTROLADAS



PREVISIONES PRÓXIMOS 7 DÍAS



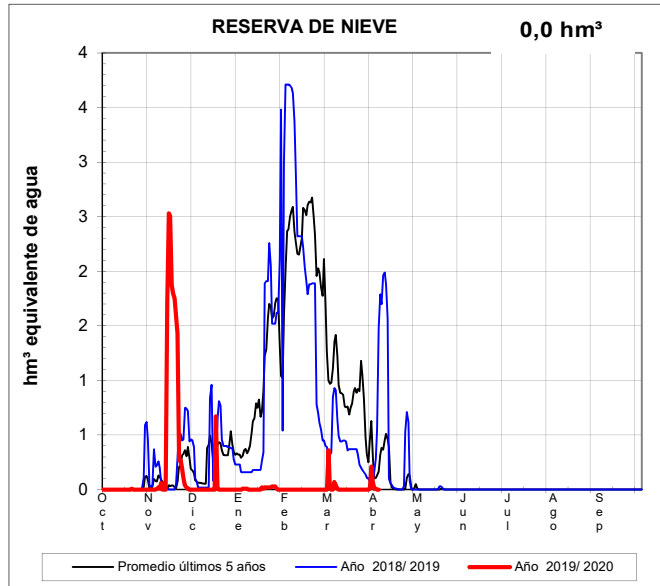
PREVISIONES PRÓXIMOS 7 DÍAS



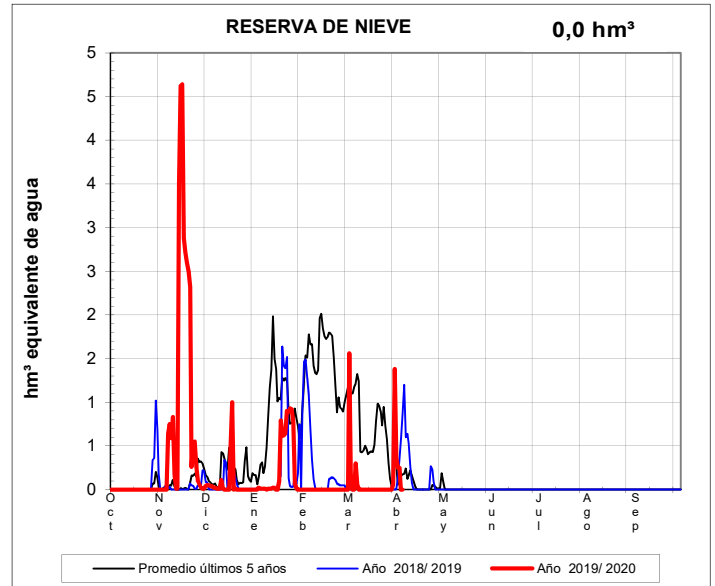
EVOLUCIÓN DE LA RESERVA DE NIEVE Y APORTACIONES EN EL ÁMBITO DE LA CONFEDERACIÓN HIDROGRÁFICA DEL DUERO

Fecha del informe: 05/04/2020

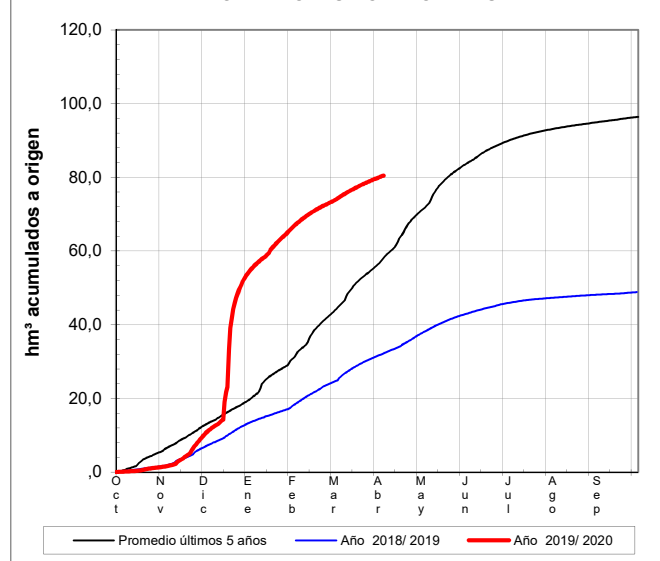
ERIA EN MORLA



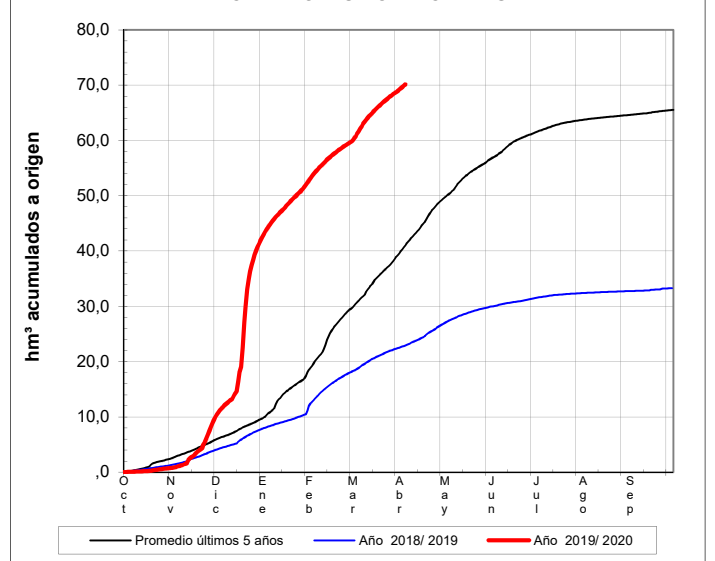
DUERNA EN PUENTE VELILLA




APORTACIONES CONTROLADAS




APORTACIONES CONTROLADAS



PREVISIONES PRÓXIMOS 7 DÍAS



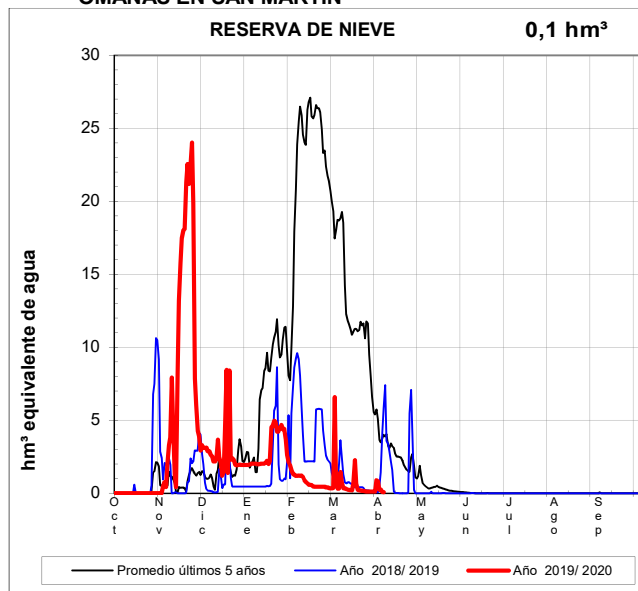
PREVISIONES PRÓXIMOS 7 DÍAS



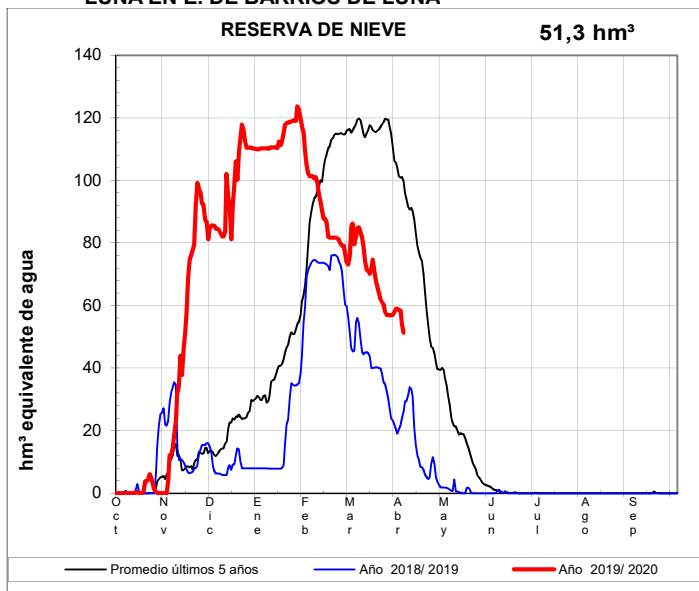
EVOLUCIÓN DE LA RESERVA DE NIEVE Y APORTACIONES EN EL ÁMBITO DE LA CONFEDERACIÓN HIDROGRÁFICA DEL DUERO

Fecha del informe: 05/04/2020

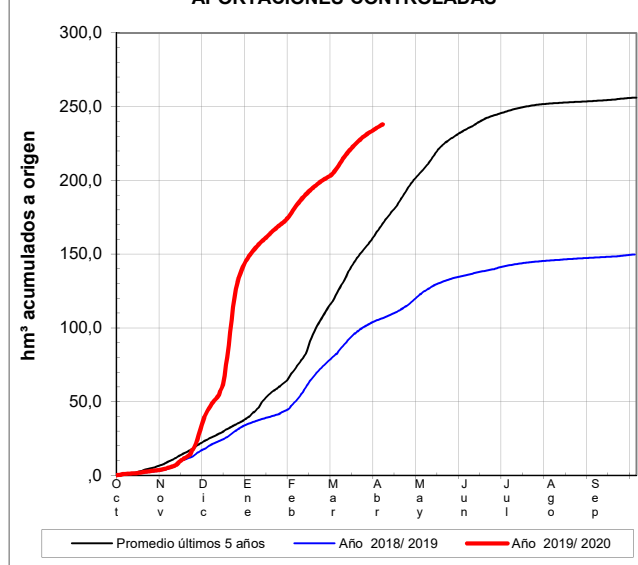
OMAÑAS EN SAN MARTÍN



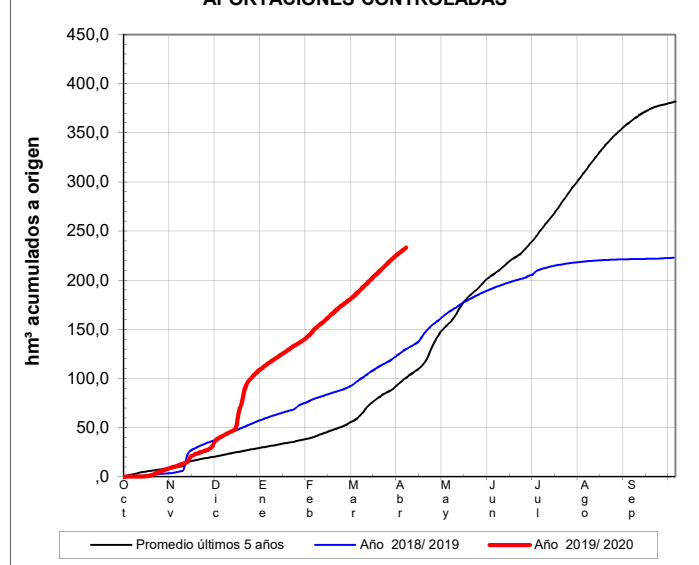
LUNA EN E. DE BARRIOS DE LUNA




APORTACIONES CONTROLADAS




APORTACIONES CONTROLADAS



PREVISIONES PRÓXIMOS 7 DÍAS



PREVISIONES PRÓXIMOS 7 DÍAS

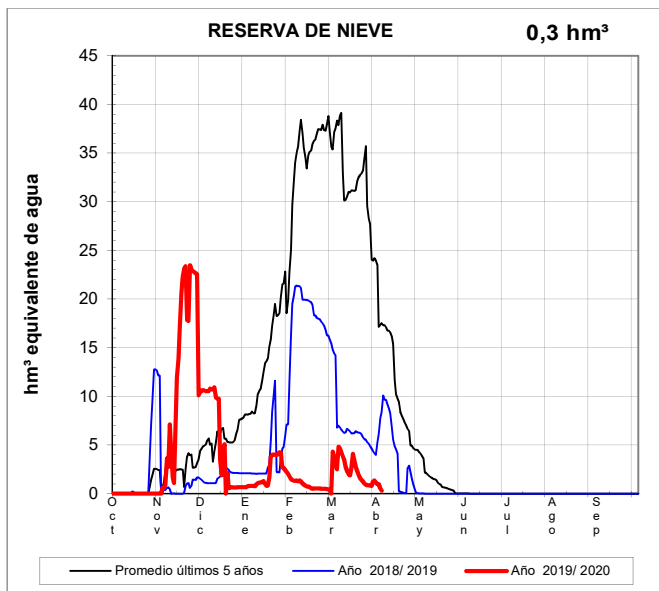




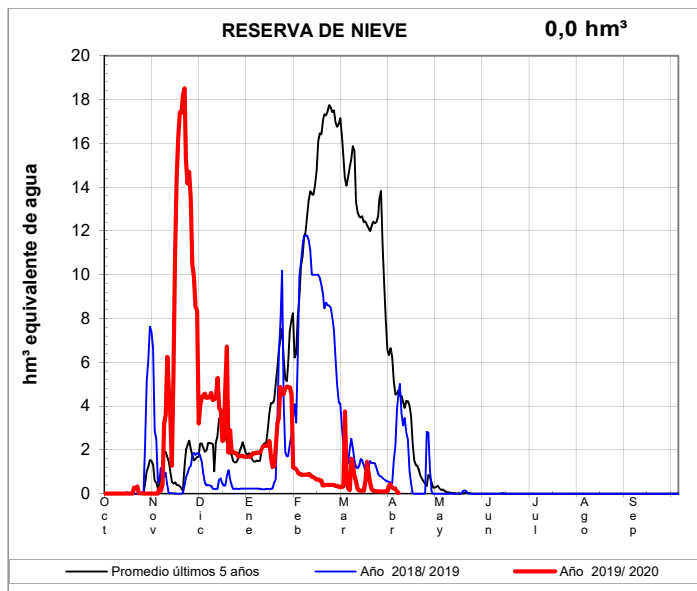
EVOLUCIÓN DE LA RESERVA DE NIEVE Y APORTACIONES EN EL ÁMBITO DE LA CONFEDERACIÓN HIDROGRÁFICA DEL DUERO

Fecha del informe: 05/04/2020

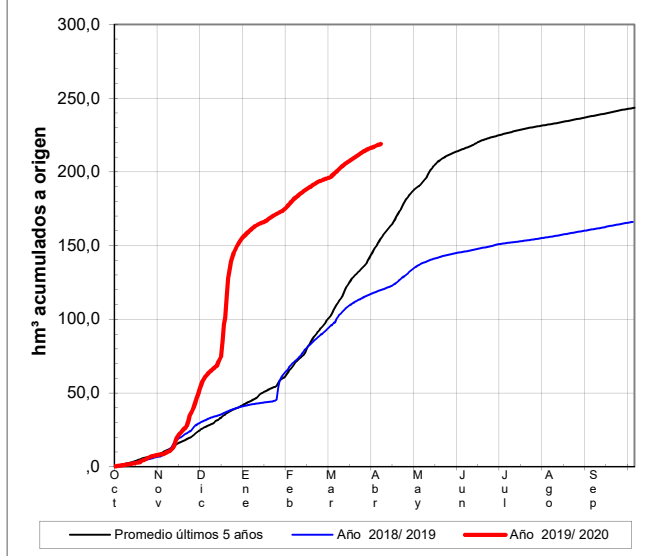
BERNESGA EN CUADROS



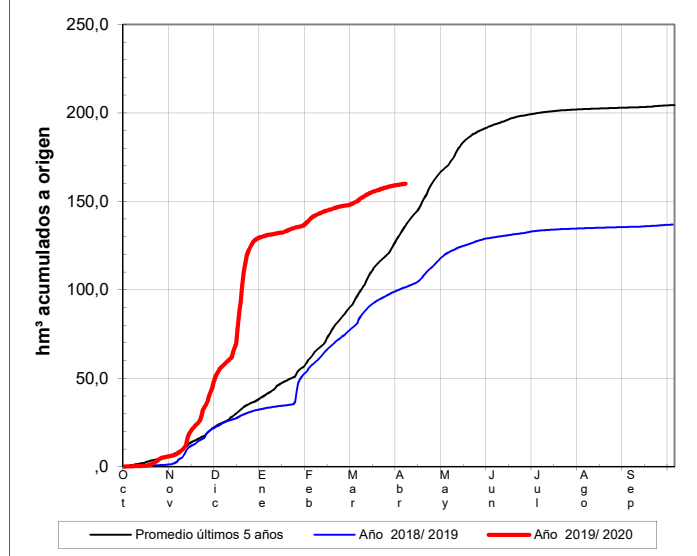
TORÍO EN PARDAVÉ




APORTACIONES CONTROLADAS




APORTACIONES CONTROLADAS



PREVISIONES PRÓXIMOS 7 DÍAS



PREVISIONES PRÓXIMOS 7 DÍAS

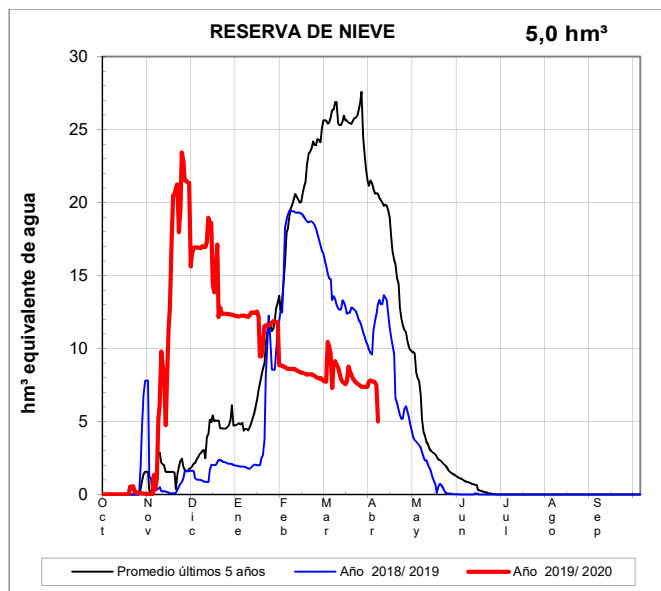




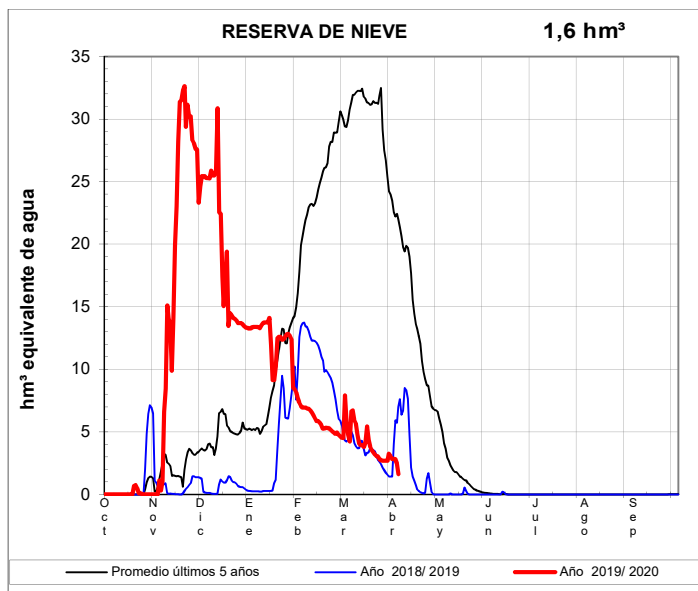
EVOLUCIÓN DE LA RESERVA DE NIEVE Y APORTACIONES EN EL ÁMBITO DE LA CONFEDERACIÓN HIDROGRÁFICA DEL DUERO

Fecha del informe: 05/04/2020

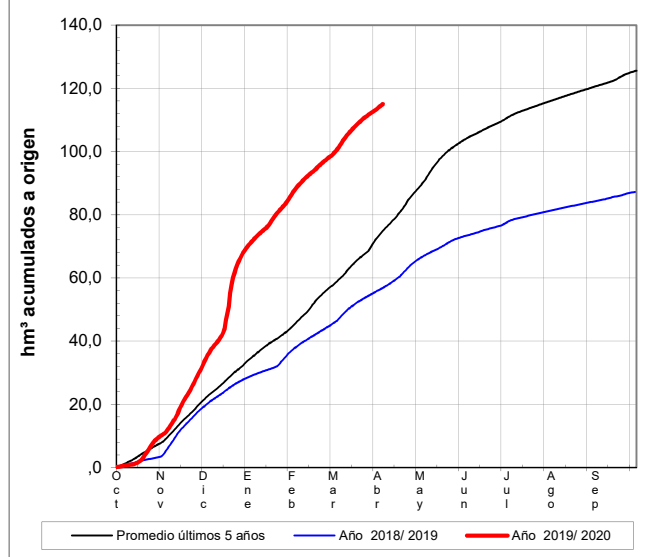
CURUEÑO EN CALDAS DE NOCEDO



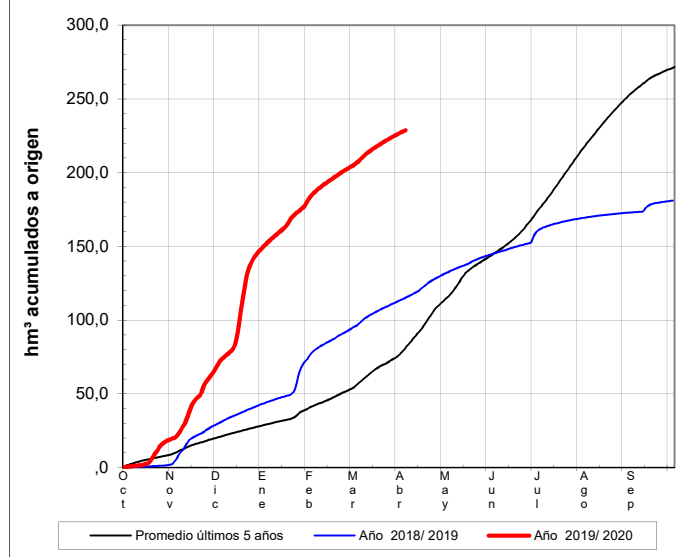
PORMA EN E. DE PORMA



APORTACIONES CONTROLADAS



APORTACIONES CONTROLADAS



PREVISIONES PRÓXIMOS 7 DÍAS



PREVISIONES PRÓXIMOS 7 DÍAS

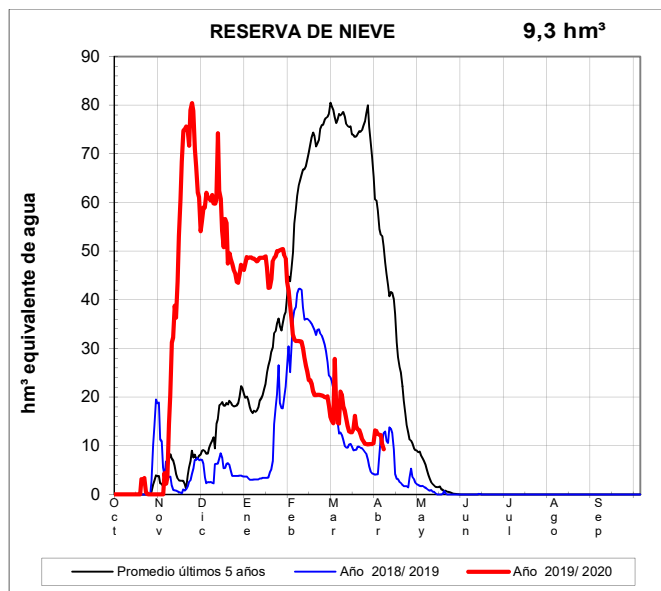




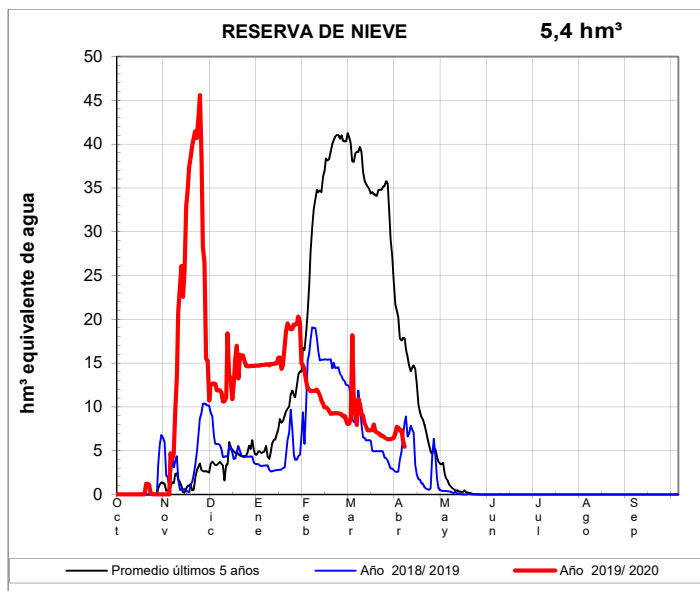
EVOLUCIÓN DE LA RESERVA DE NIEVE Y APORTACIONES EN EL ÁMBITO DE LA CONFEDERACIÓN HIDROGRÁFICA DEL DUERO

Fecha del informe: 05/04/2020

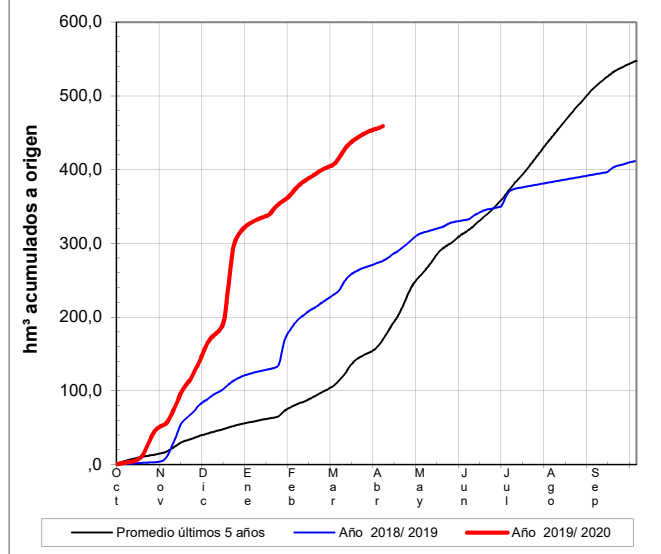
ESLA EN E. DE RIAÑO



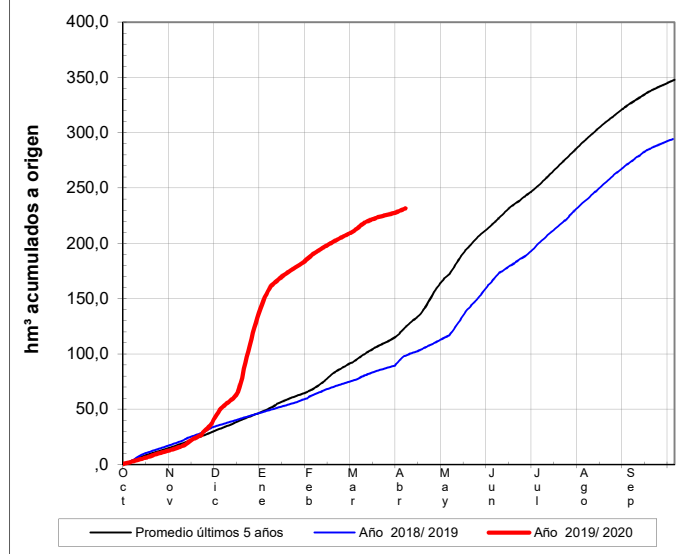
CARRIÓN EN CELADILLA



APORTACIONES CONTROLADAS




APORTACIONES CONTROLADAS



PREVISIONES PRÓXIMOS 7 DÍAS



PREVISIONES PRÓXIMOS 7 DÍAS

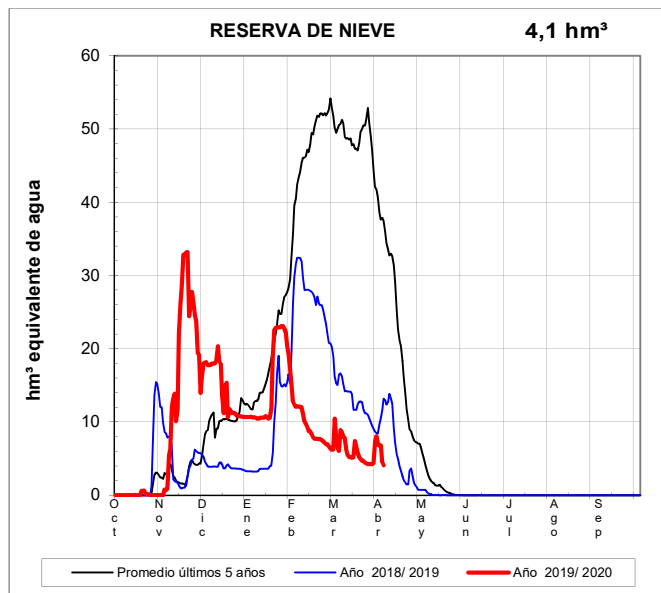




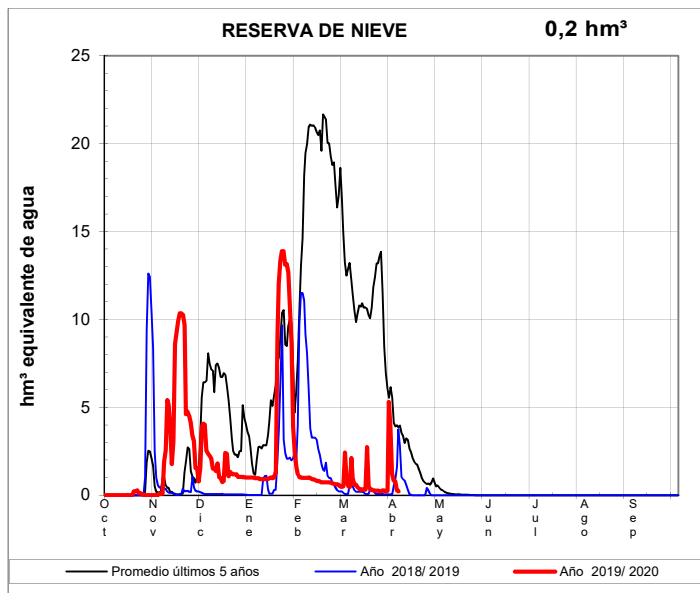
EVOLUCIÓN DE LA RESERVA DE NIEVE Y APORTACIONES EN EL ÁMBITO DE LA CONFEDERACIÓN HIDROGRÁFICA DEL DUERO

Fecha del informe: 05/04/2020

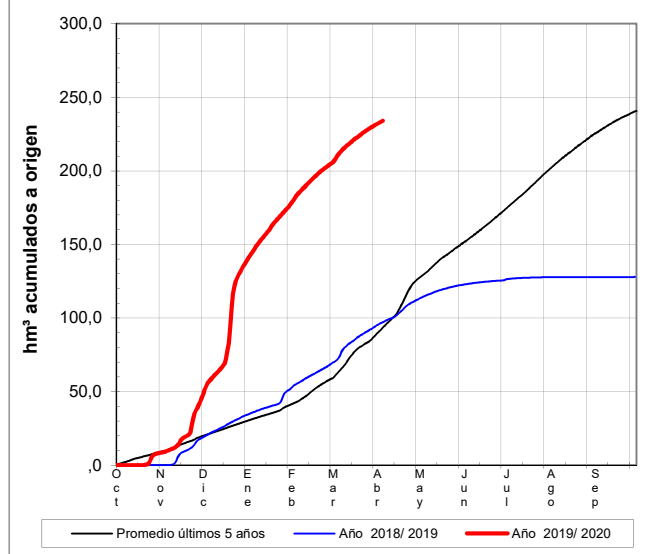
PISUERGA EN AGUILAR DE CAMPOO



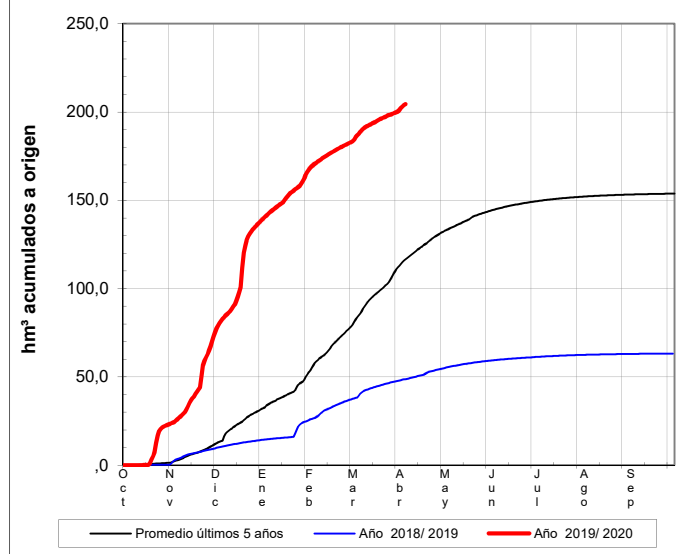
RUBAGÓN-CAMESA



APORTACIONES CONTROLADAS




APORTACIONES CONTROLADAS



PREVISIONES PRÓXIMOS 7 DÍAS



PREVISIONES PRÓXIMOS 7 DÍAS





EVOLUCIÓN DE LA RESERVA DE NIEVE Y APORTACIONES EN EL ÁMBITO DE LA CONFEDERACIÓN HIDROGRÁFICA DEL DUERO

Fecha del informe: 05/04/2020

TORMES EN E. DE SANTA TERESA

