

# Evolución de la reserva de nieve (Modelo hidrológico ASTER®)



Confederación Hidrográfica del Tajo

25 de enero de 2022

**Datos provisionales sujetos a revisión**

NÚMERO BHS 04  
AÑO 2022

**SECRETARÍA DE ESTADO DE  
MEDIO AMBIENTE.  
DIRECCIÓN GENERAL DEL  
AGUA**

Catálogo de Publicaciones de la  
Administración General del Estado:  
<http://publicacionesoficiales.boe.es/>

**N.I.P.O.: 665-20-095-4**

SUBDIRECCIÓN  
GENERAL DE PROTECCIÓN DE LAS  
AGUAS Y GESTIÓN DE RIESGOS

**ÁREA DE INFORMACIÓN  
HIDROLÓGICA**

Fernando Pastor Argüello

Alberto Irigoyen Pérez

Beatriz Fondevila Garcinuño

Para cualquier sugerencia póngase  
en contacto con:

Plaza San Juan de la Cruz 10  
Despacho C-708  
28071 Madrid

Teléfonos: 91 597 54 43

Correo electrónico:  
[hidrologia@miteco.es](mailto:hidrologia@miteco.es)

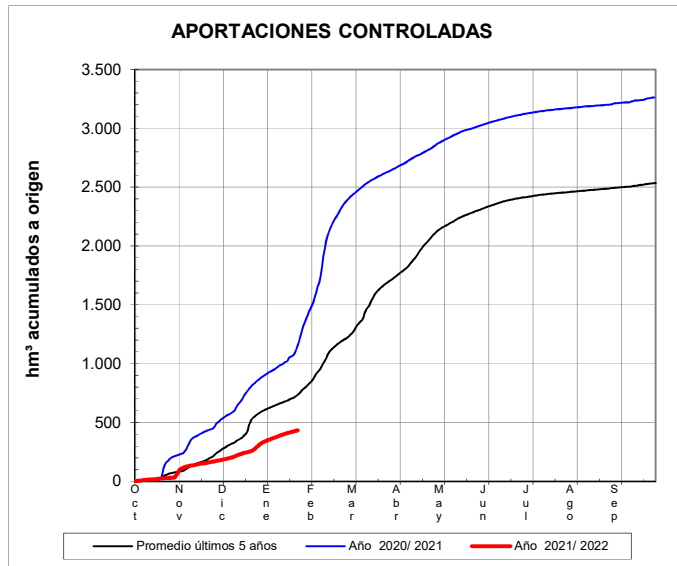
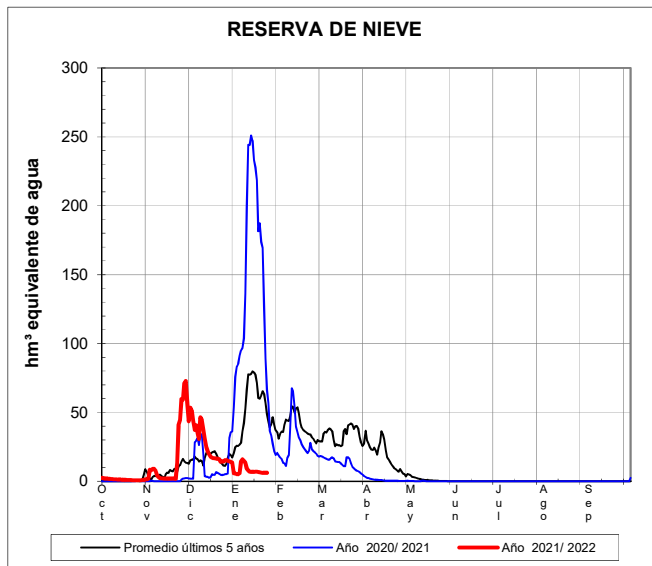
El informe de Evolución de  
Recursos Nivales puede ser  
consultado en:  
<https://www.miteco.gob.es/es/agua/temas/evaluacion-de-los-recursos-hidricos/ERHIN/>

# RESUMEN

## Evolución de las reservas nivales

## EVOLUCIÓN DE LA RESERVA DE NIEVE Y APORTACIONES EN EL ÁMBITO DE LA CONFEDERACIÓN HIDROGRÁFICA DEL TAJO

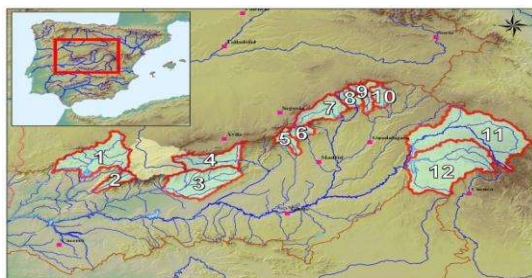
Fecha del informe: 23/01/2022



CUENCA				(*) ESTADO A: 23/01/2022			
				Sup. modelizada	VAFN	Aportaciones	Reserva nival
Orden	Sistema	Codigo	Pto. de control	(km²)	(hm³)	(hm³)	
1	Sistema Central	D.II.6.1/I	Alagón en Gabriel y Galán	1.848,2	0,0	47,4	Normal
2		D.II.6.2/I	Jerte en Plasencia	370,0	0,0	42,3	Mínima 5 años
3		D.II.5/I	Tietar en E. de Rosarito	1.743,2	0,1	63,8	Baja
4		D.II.4/I	Alberche en el Burguillo	1.052,7	0,3	39,0	Mínima 5 años
5		D.II.3/I	Guadarrama en Picotejo	355,9	0,0	7,6	Normal
6		D.II.2.3/I	Manzanares en Santillana	247,1	0,1	18,4	Muy baja
7		D.II.2.2.B/I	Lozoya en el Atazar	925,0	5,3	5,2	Muy baja
8		D.II.2.2.A/I	Jarama en el Vado	378,0	0,0	19,9	Mínima 5 años
9		D.II.2.1.B/I	Sorbe en Beleña	475,6	0,2	17,0	Muy baja
10		D.II.2.1.A/I	Bornova en Alcorl6	362,3	0,0	9,9	Normal
11		D.II.1.1/I	Alto Tajo en Entrepeñas	3.825,6	0,1	82,6	Baja
12		D.II.1.2/I	Guadiela en Buendía	3.355,8	0,0	80,1	Normal
			Total :	14.939,4	6,1	433,1	

(\*) Obtenidos mediante el modelo **ASTER**

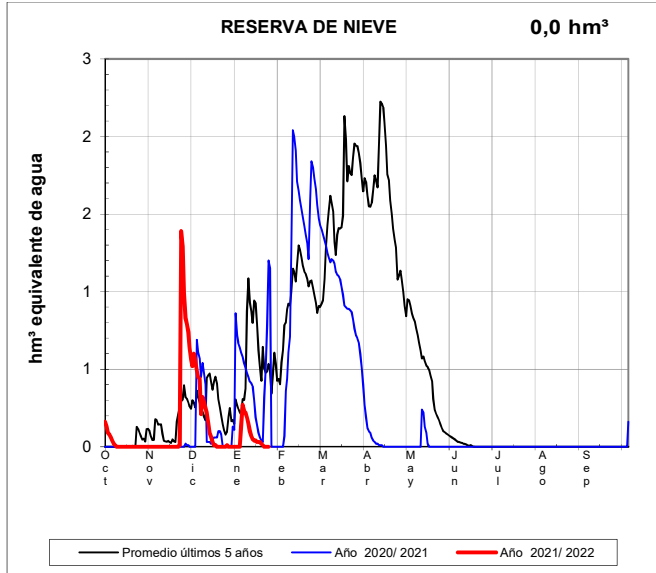
**VAFN:** Volumen de agua en forma de nieve



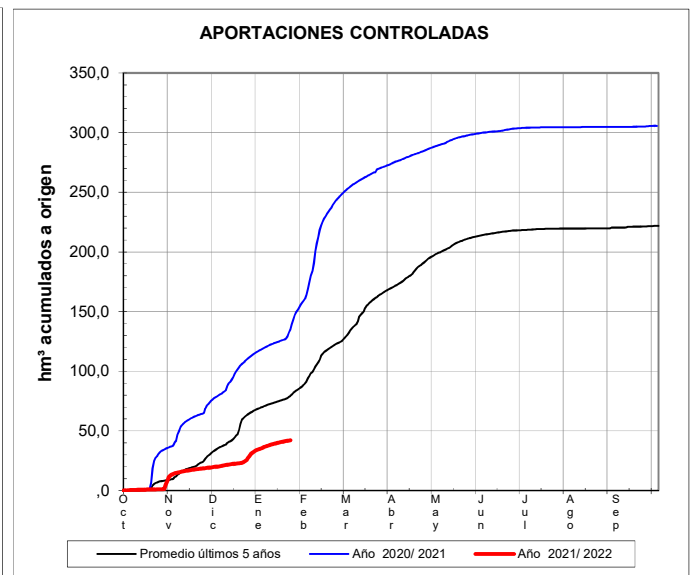
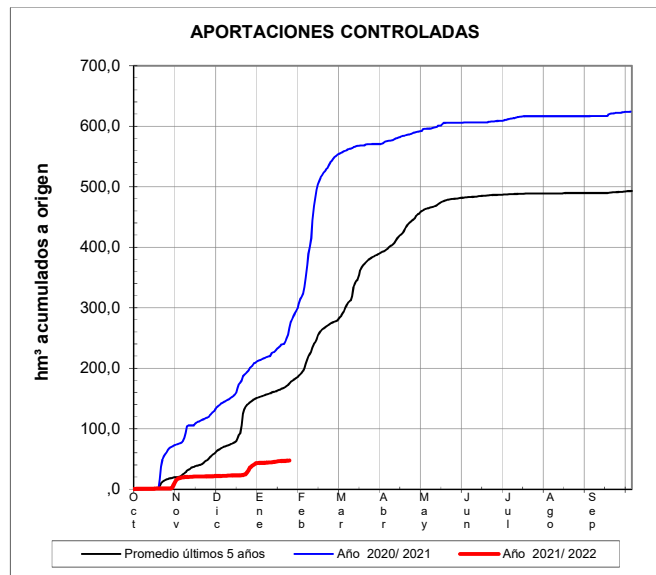
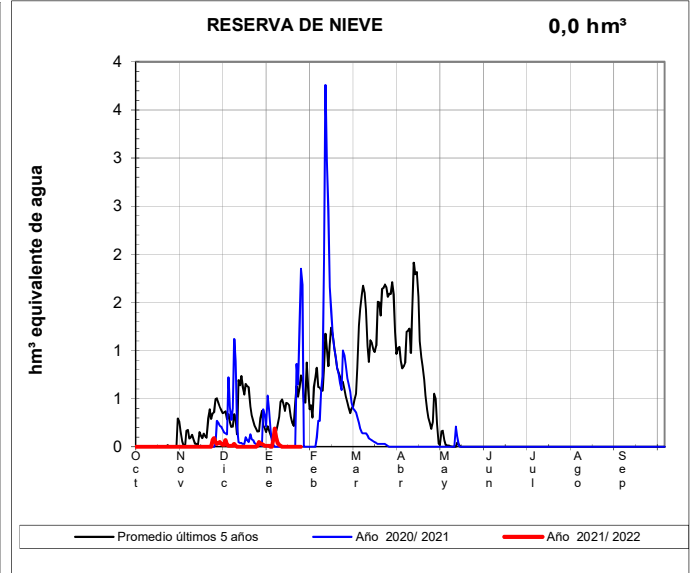
## EVOLUCIÓN DE LA RESERVA DE NIEVE Y APORTACIONES EN EL ÁMBITO DE LA CONFEDERACIÓN HIDROGRÁFICA DEL TAJO

Fecha del informe: 23/01/2022

### ALAGÓN EN E. DE GABRIEL Y GALÁN



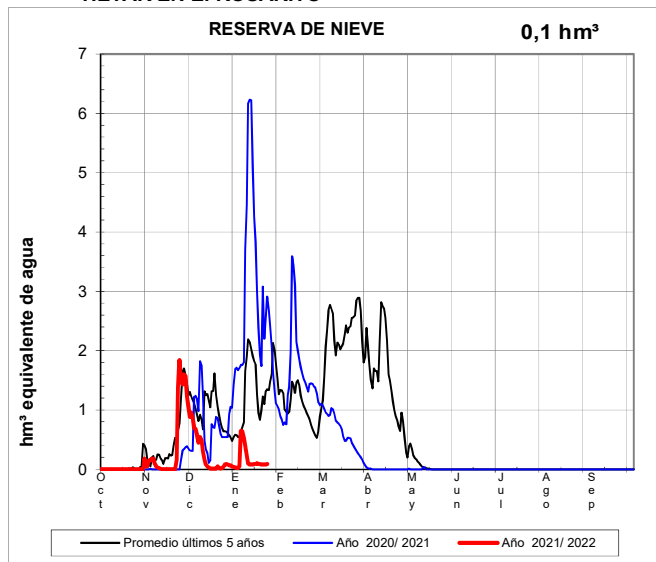
### JERTE EN PLASENCIA



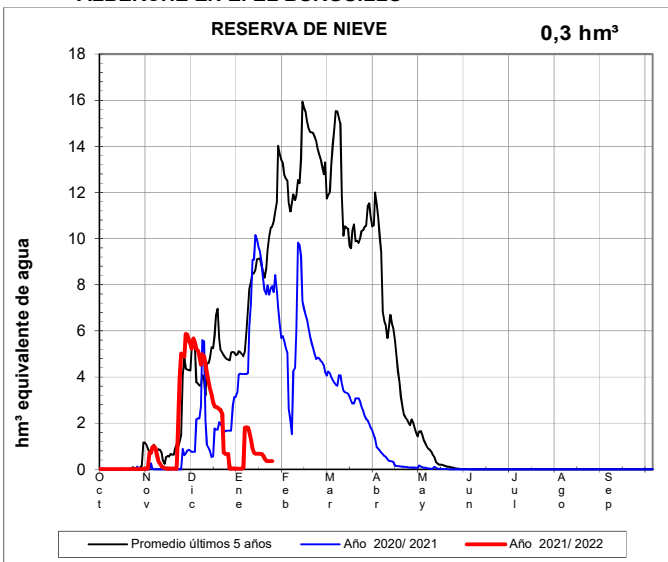
## EVOLUCIÓN DE LA RESERVA DE NIEVE Y APORTACIONES EN EL ÁMBITO DE LA **CONFEDERACIÓN HIDROGRÁFICA DEL TAJO**

Fecha del informe: **23/01/2022**

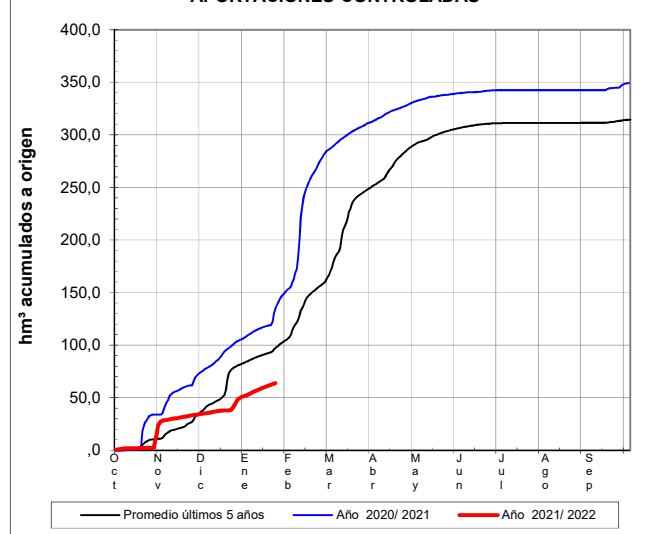
### TIÉTAR EN E. ROSARITO



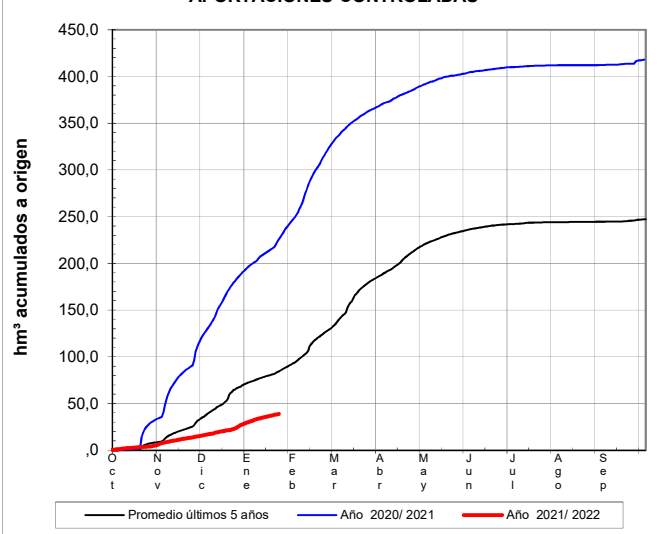
### ALBERCHE EN E. EL BURGUILLO



### APORTACIONES CONTROLADAS



### APORTACIONES CONTROLADAS



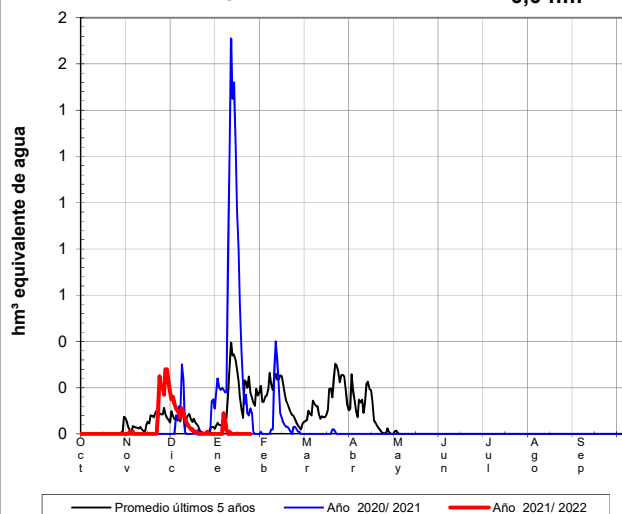
## EVOLUCIÓN DE LA RESERVA DE NIEVE Y APORTACIONES EN EL ÁMBITO DE LA **CONFEDERACIÓN HIDROGRÁFICA DEL TAJO**

Fecha del informe: **23/01/2022**

### GUADARRAMA EN E. PICOTEJO

#### RESERVA DE NIEVE

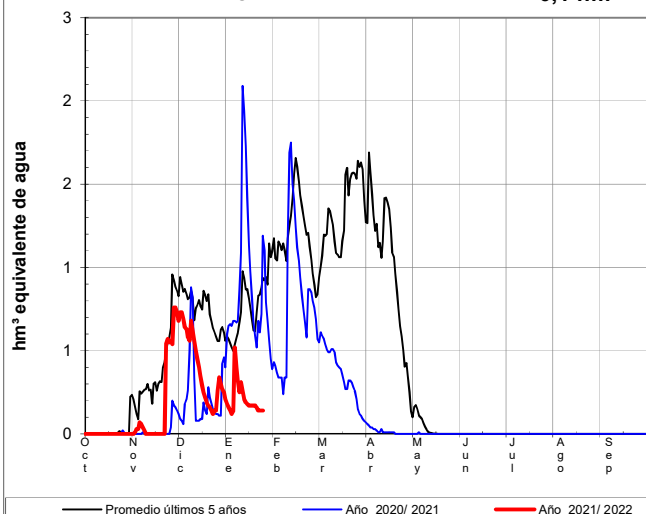
0,0 hm<sup>3</sup>



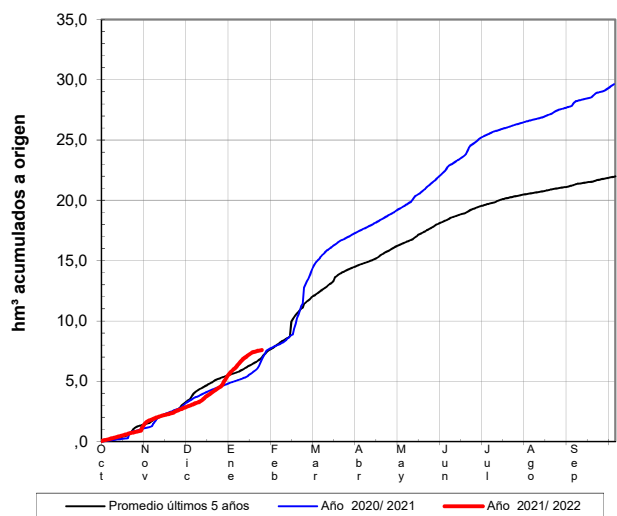
### MANZANARES EN E. EL REGAJÓ

#### RESERVA DE NIEVE

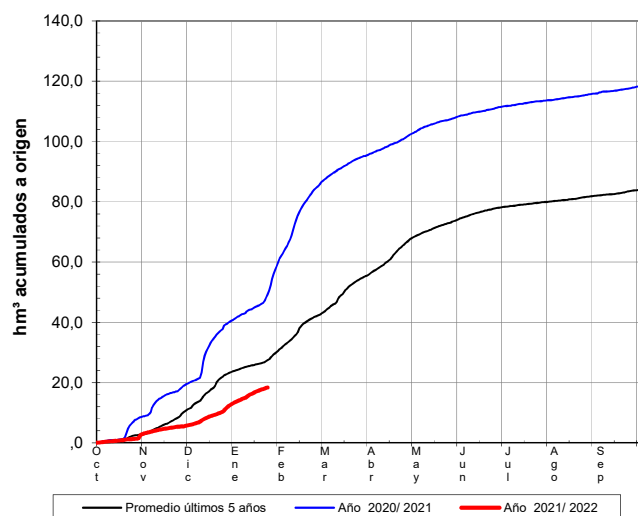
0,1 hm<sup>3</sup>



### APORTACIONES CONTROLADAS



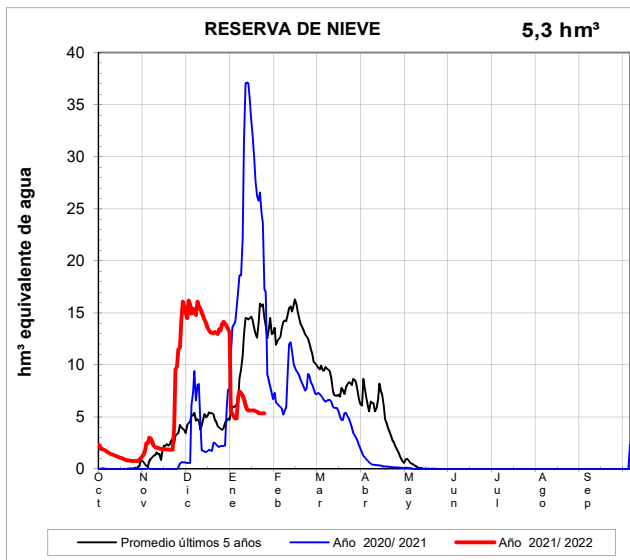
### APORTACIONES CONTROLADAS



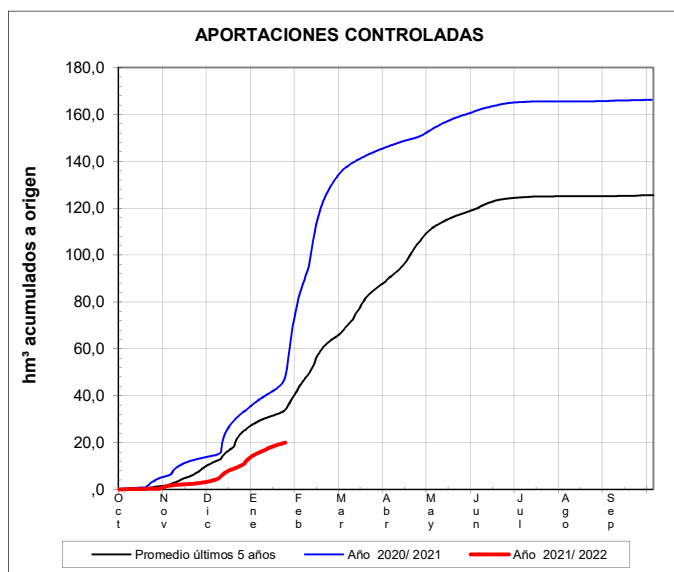
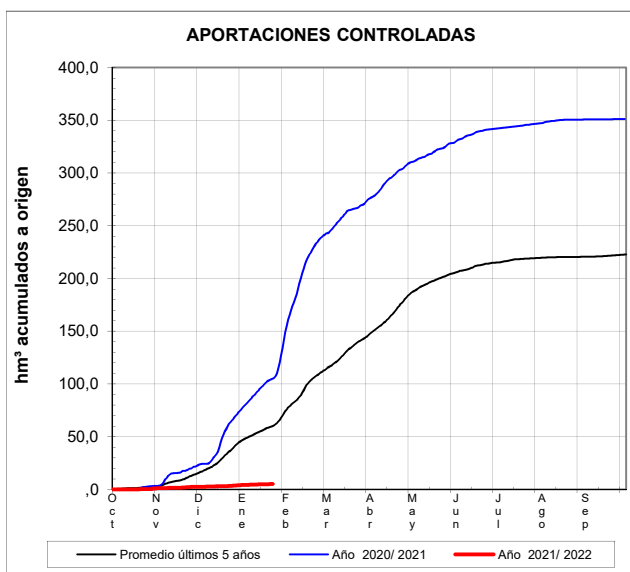
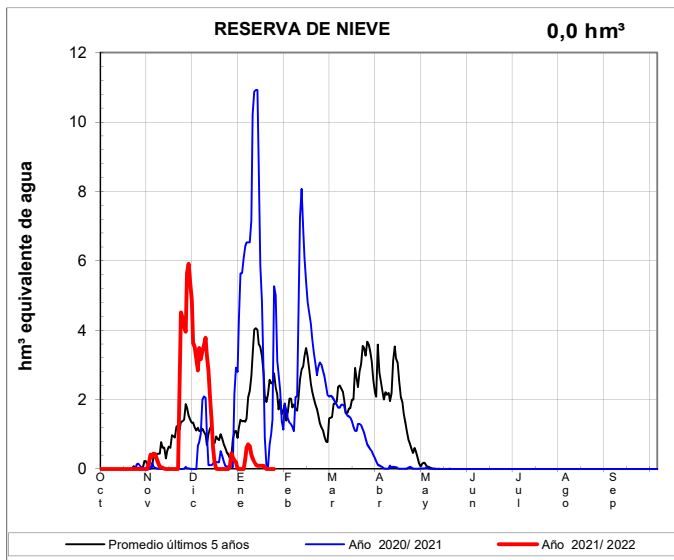
## EVOLUCIÓN DE LA RESERVA DE NIEVE Y APORTACIONES EN EL ÁMBITO DE LA **CONFEDERACIÓN HIDROGRÁFICA DEL TAJO**

Fecha del informe: **23/01/2022**

### LOZOYA EN E. EL ATAZAR



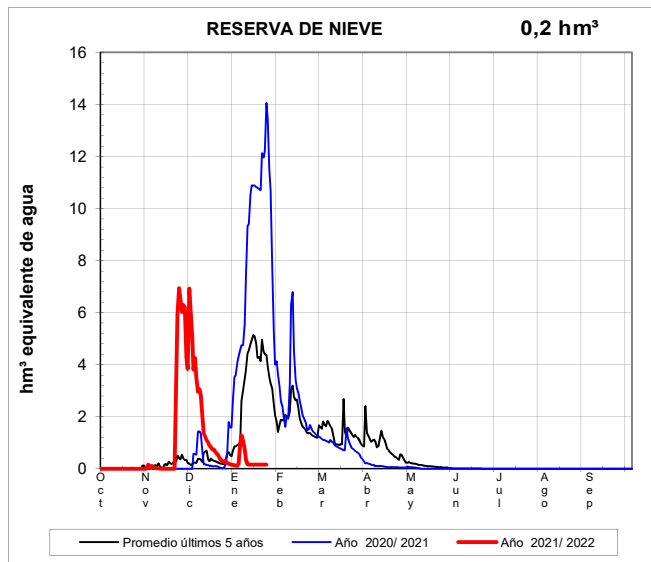
### JARAMA EN E. EL VADO



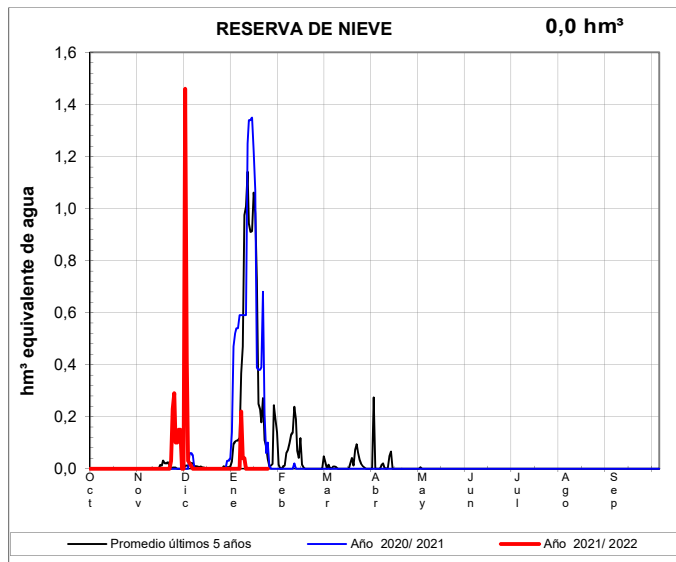
## EVOLUCIÓN DE LA RESERVA DE NIEVE Y APORTACIONES EN EL ÁMBITO DE LA **CONFEDERACIÓN HIDROGRÁFICA DEL TAJO**

Fecha del informe: **23/01/2022**

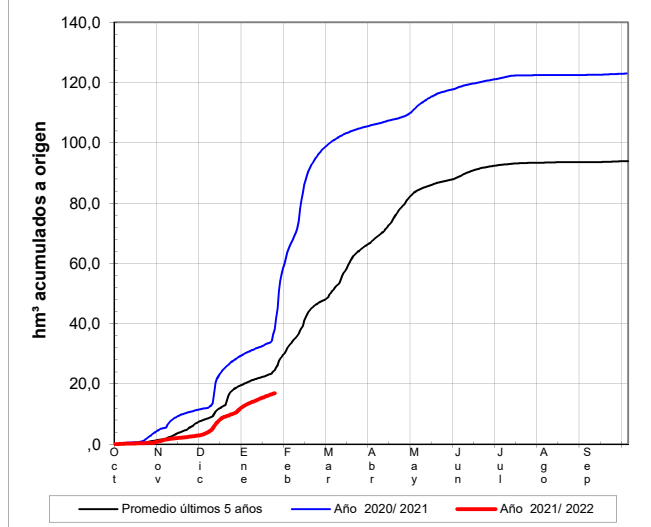
### SORBE EN E. BELEÑA



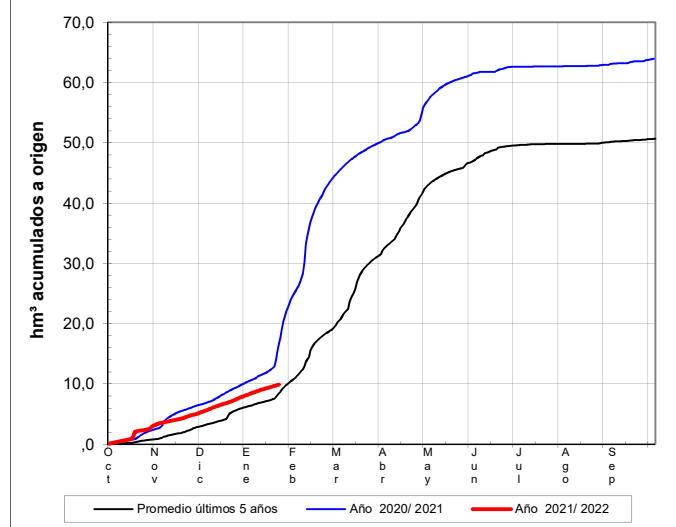
### BORNOVA EN E. ALCORLÓ



### APORTACIONES CONTROLADAS



### APORTACIONES CONTROLADAS

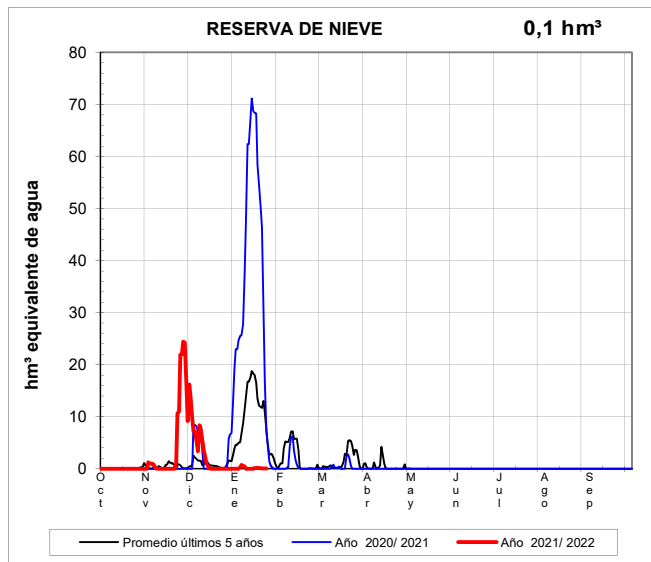




## EVOLUCIÓN DE LA RESERVA DE NIEVE Y APORTACIONES EN EL ÁMBITO DE LA **CONFEDERACIÓN HIDROGRÁFICA DEL TAJO**

Fecha del informe: **23/01/2022**

### ALTO TAJO EN E. ENTREPEÑAS



### GUADIELA EN E. BUENDÍA

