Ministerio para la Transición Ecológica y el Reto Demográfico

Dirección General del Agua

Calculo de predicciones hidrológicas estacionales

Modelo simulación hidrológica: PATRICAL

Aportaciones hidrológicas en régimen natural

Predicción realizada en mayo de 2026

Universitat Politècnica de València

IIAMA - Instituto de Ingeniería del Agua y Medio Ambiente

Predicción cuenca del:

Río Limia completo embalse de Linoso

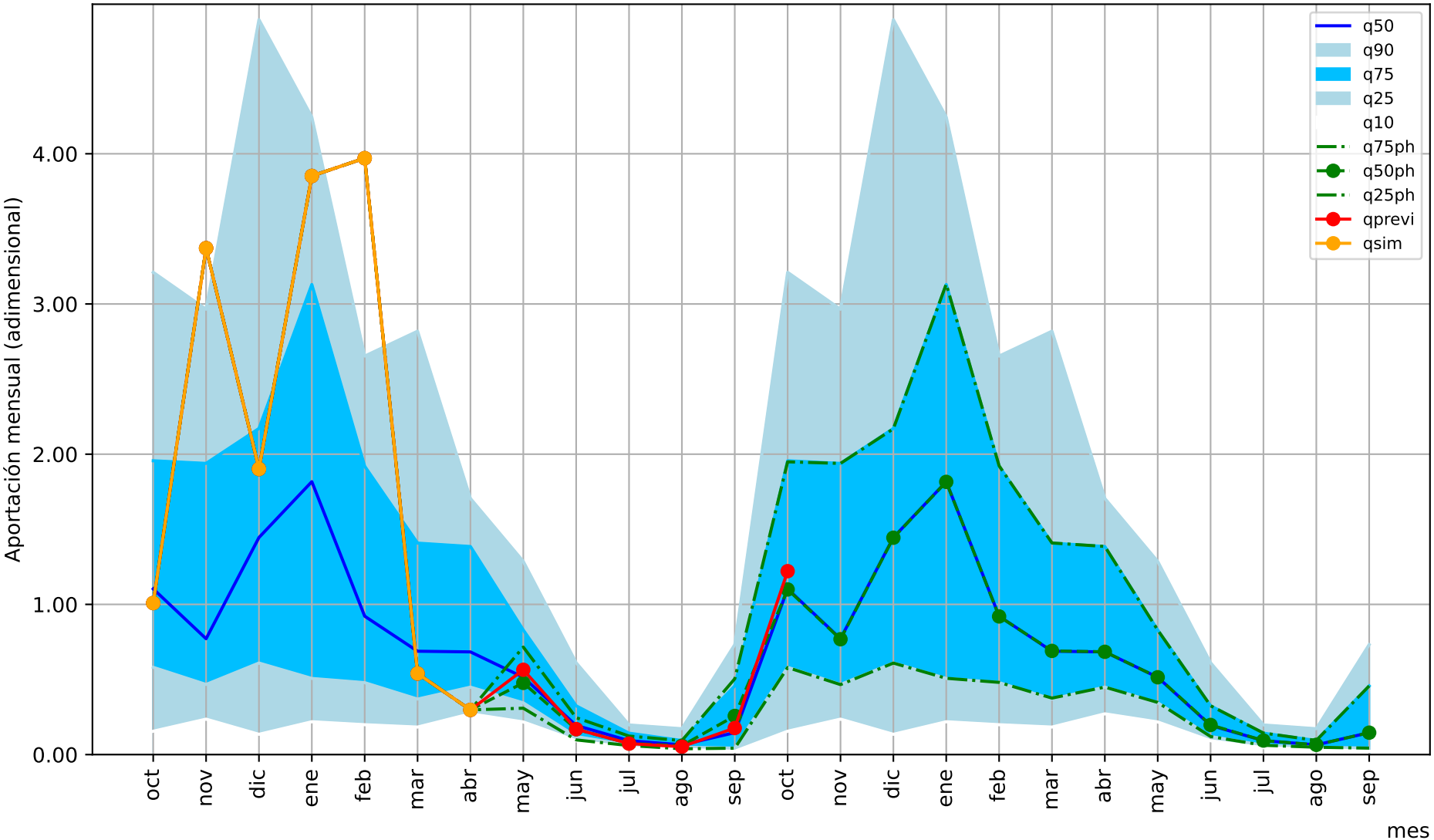

1= aportación anual media/12

Predicción cuenca del: Río Miño en Lugo

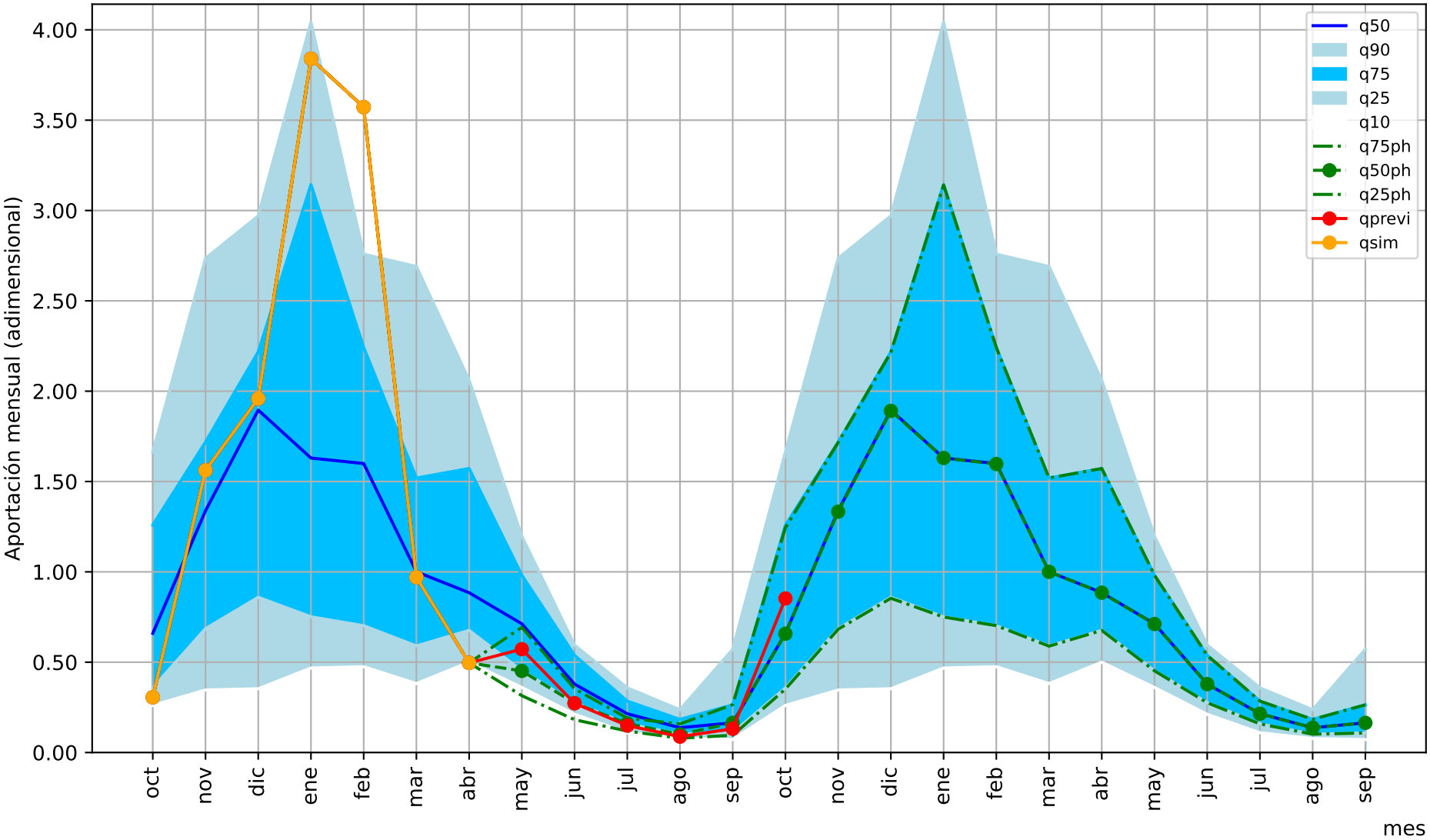

1= aportación anual media/12

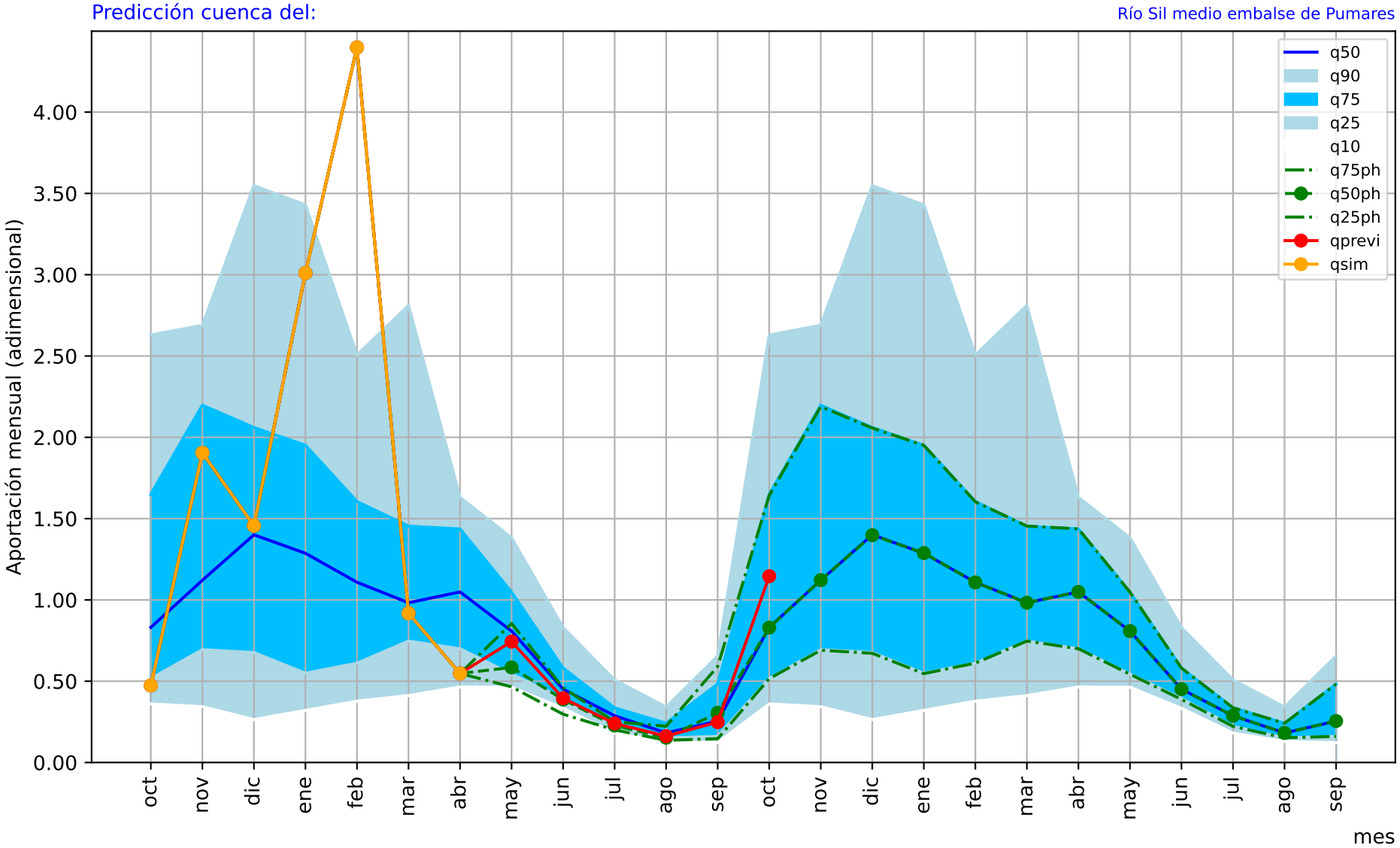

1= aportación anual media/12

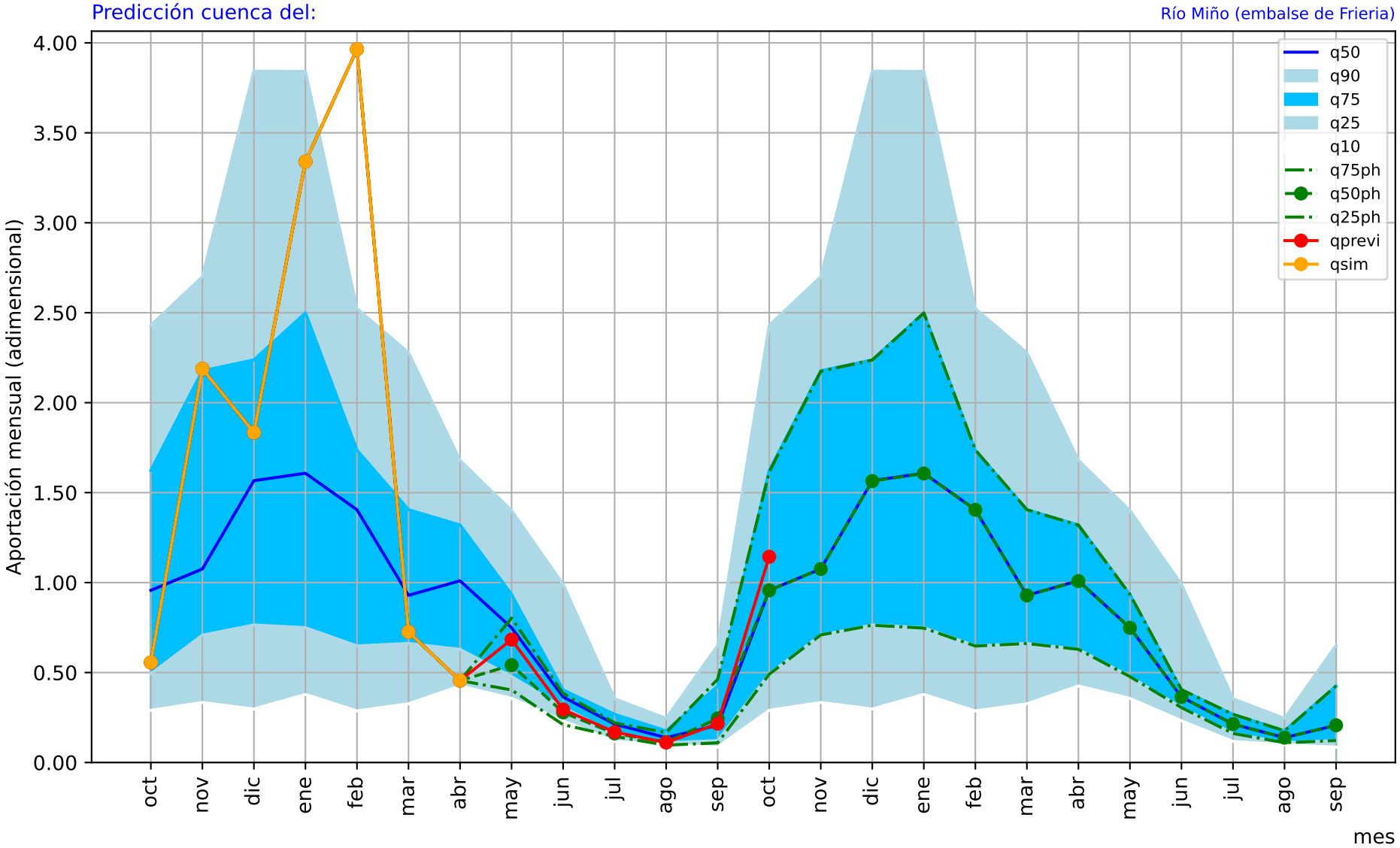

1= aportación anual media/12

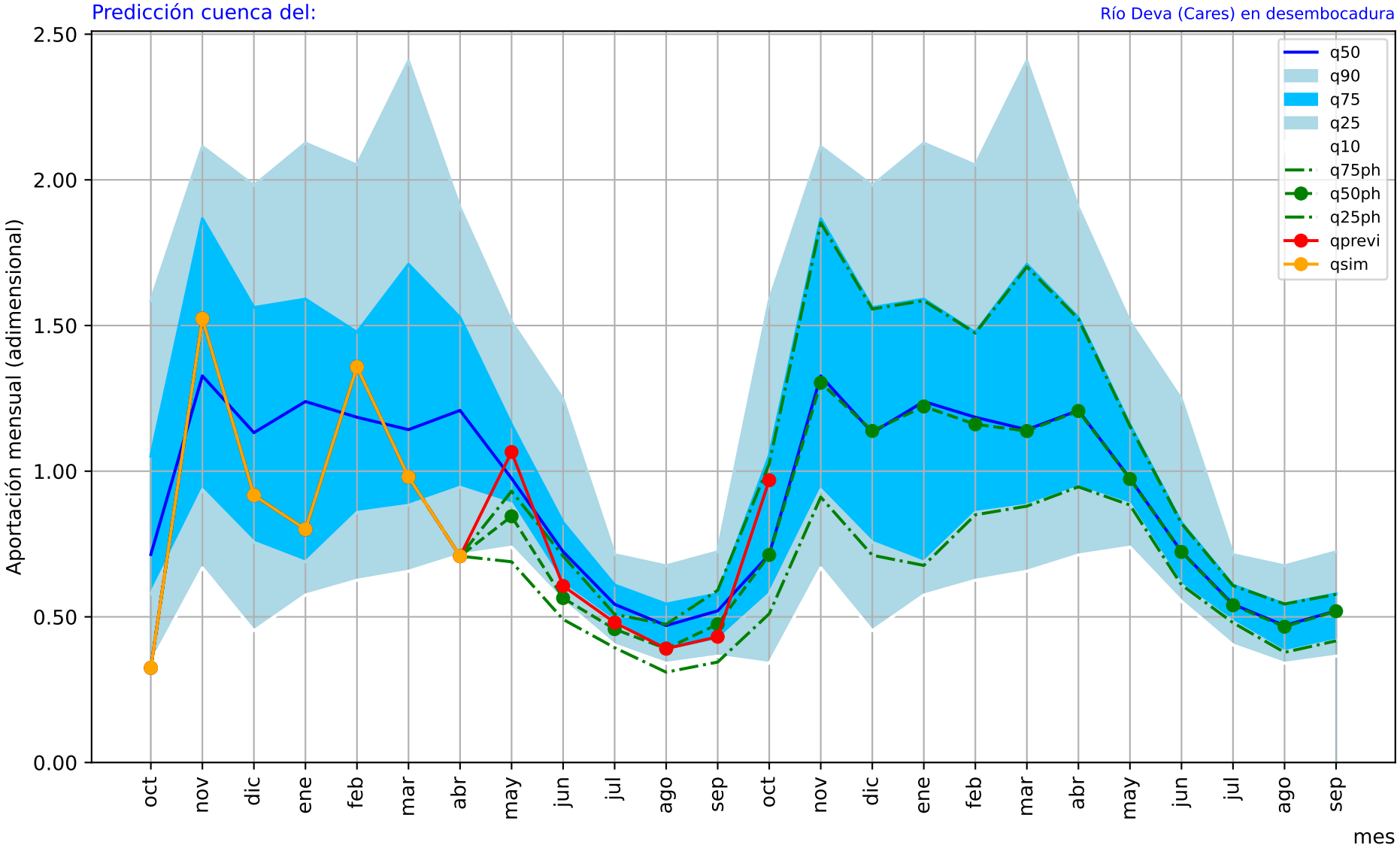

1= aportación anual media/12

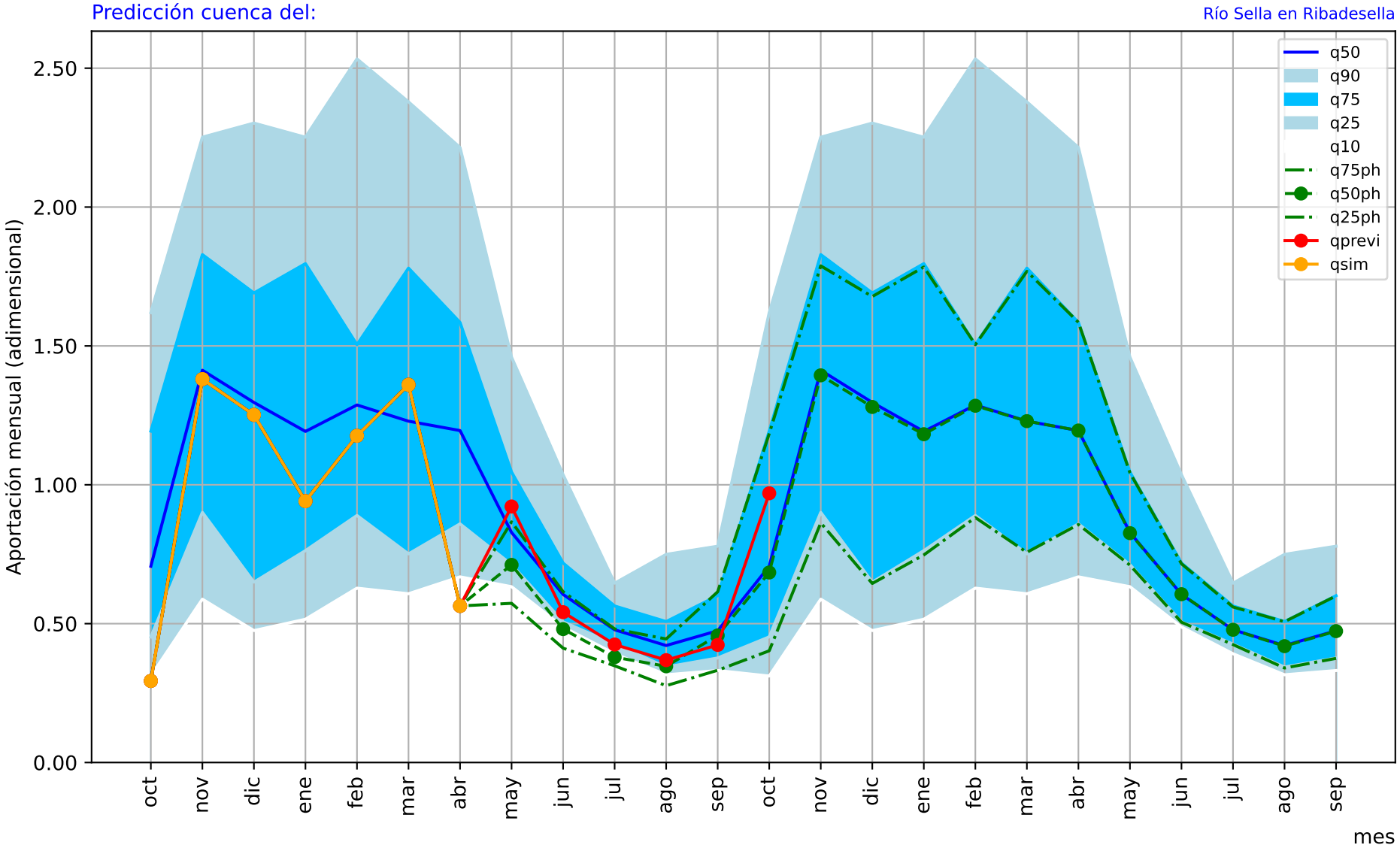

1= aportación anual media/12

Predicción cuenca del: Río Nalón

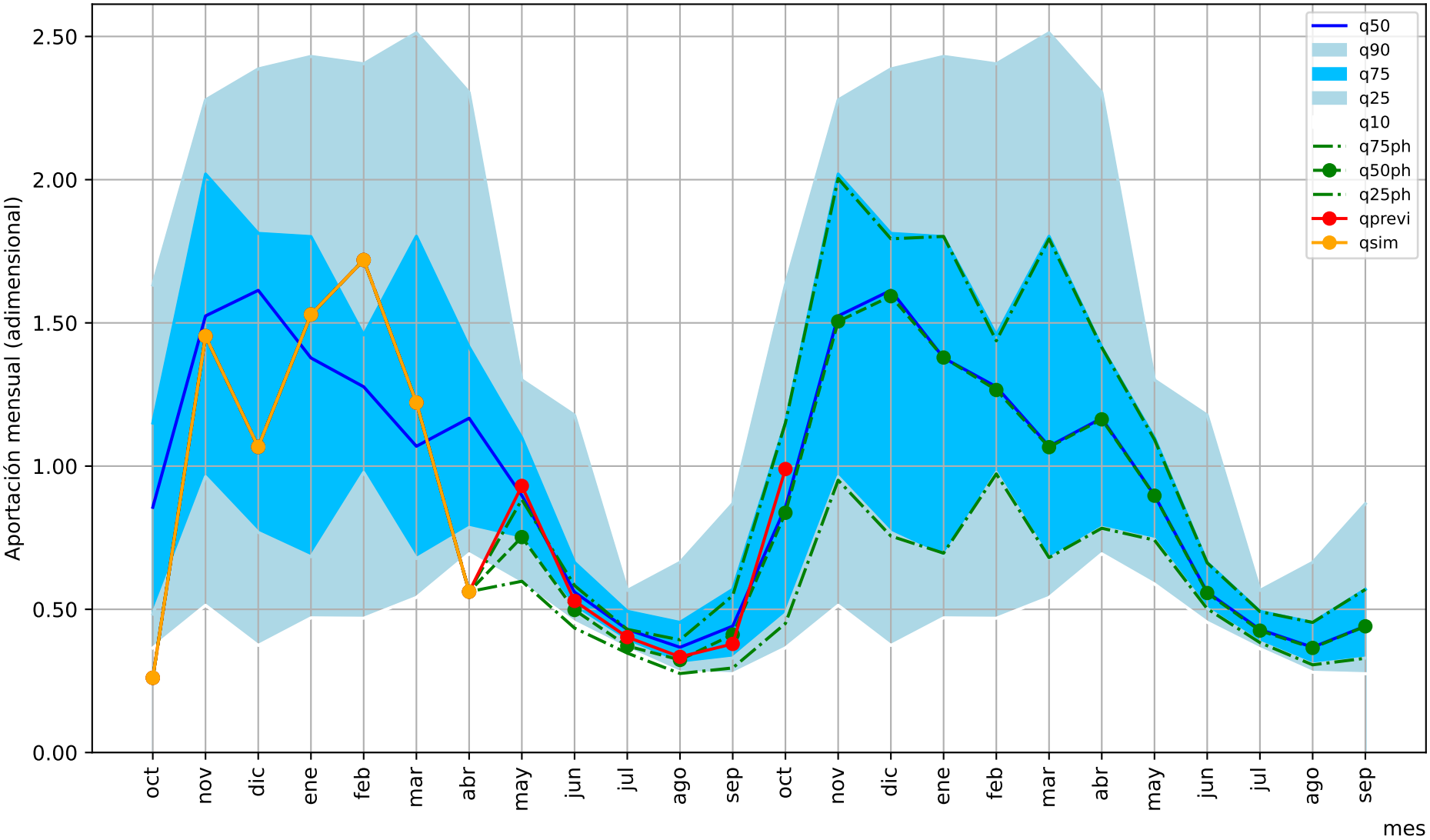

1= aportación anual media/12

Predicción cuenca del: Río Navía

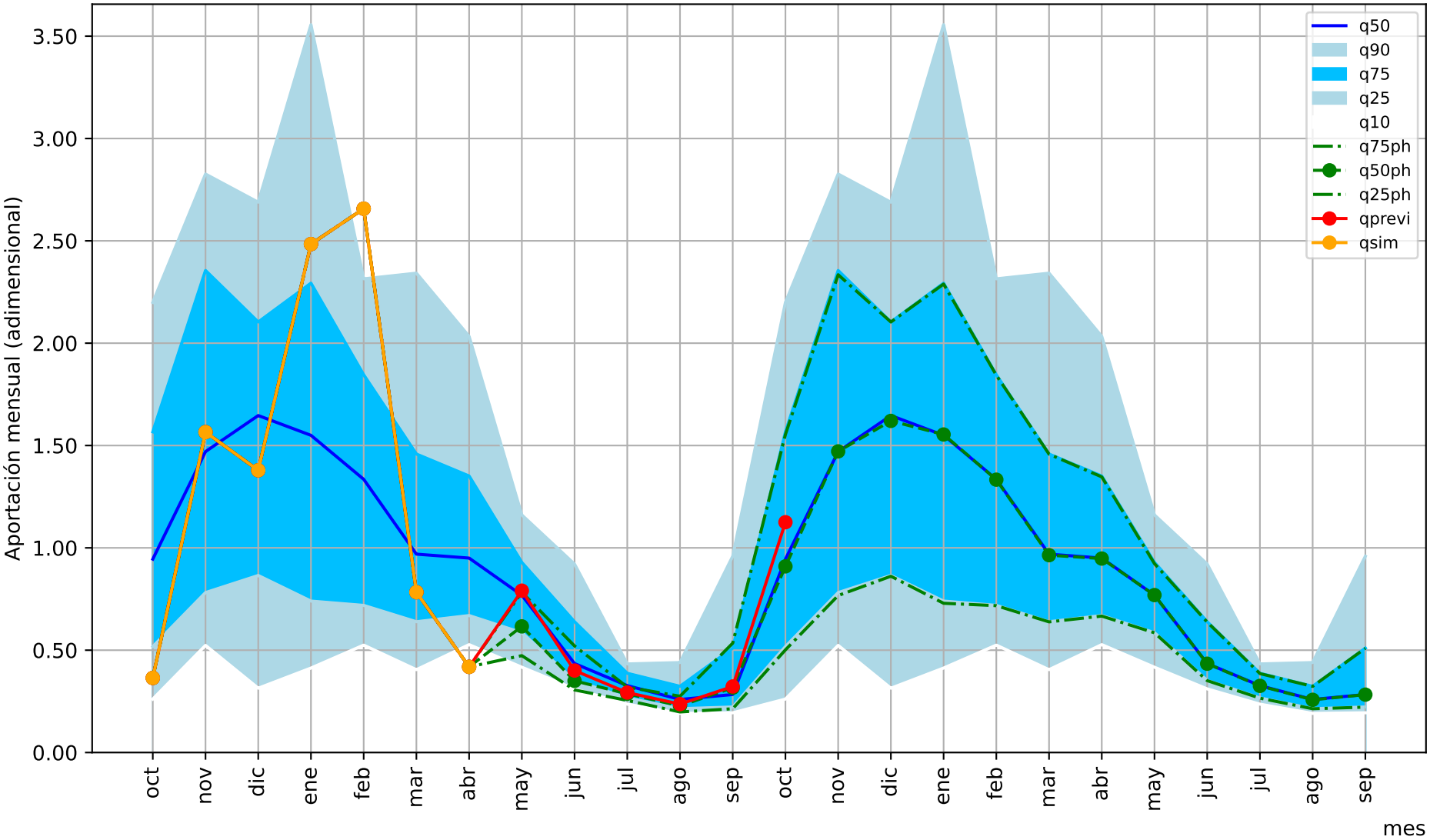

1= aportación anual media/12

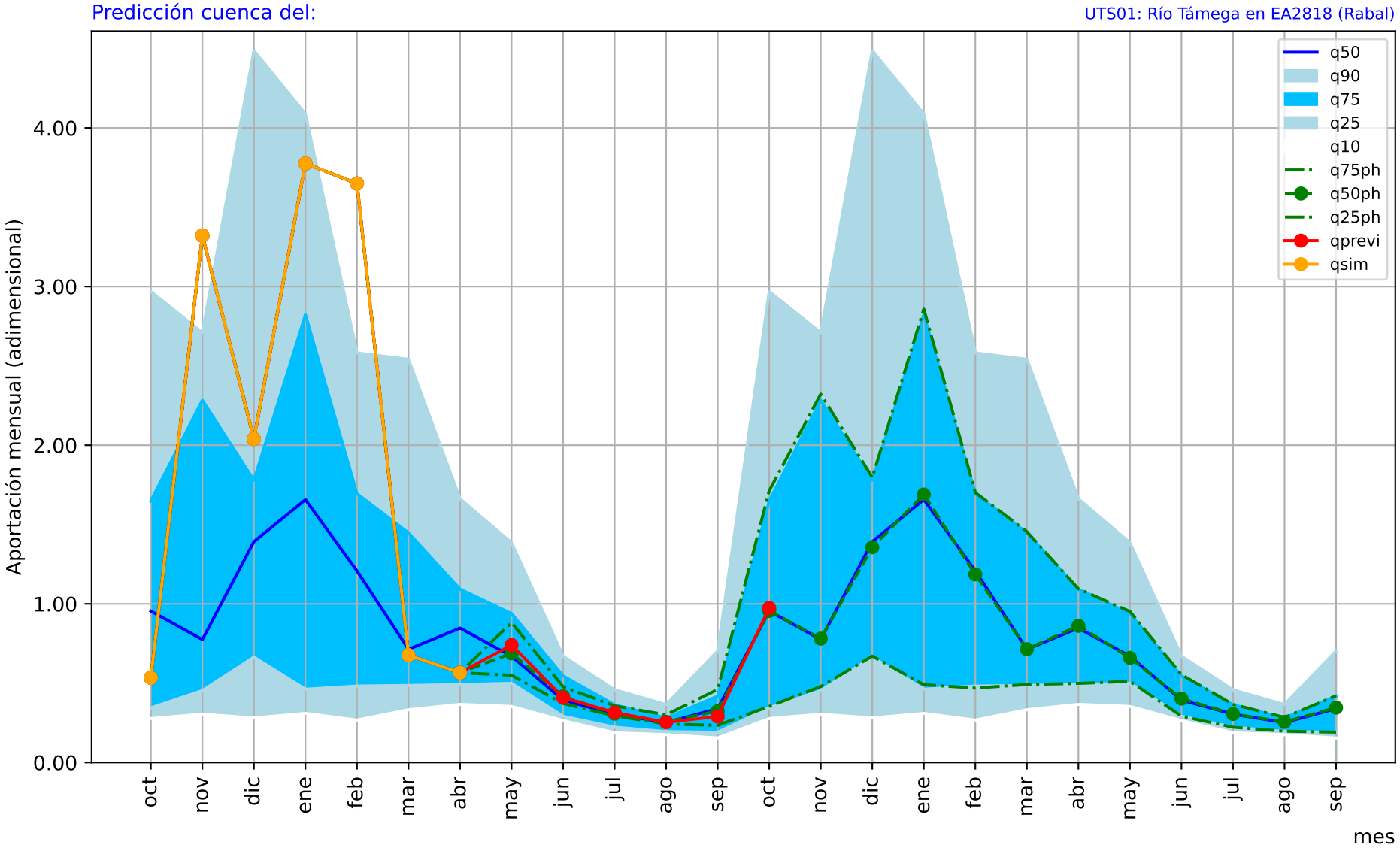

1= aportación anual media/12

Predicción cuenca del: Río Duero embalse de Cuerda del Pozo

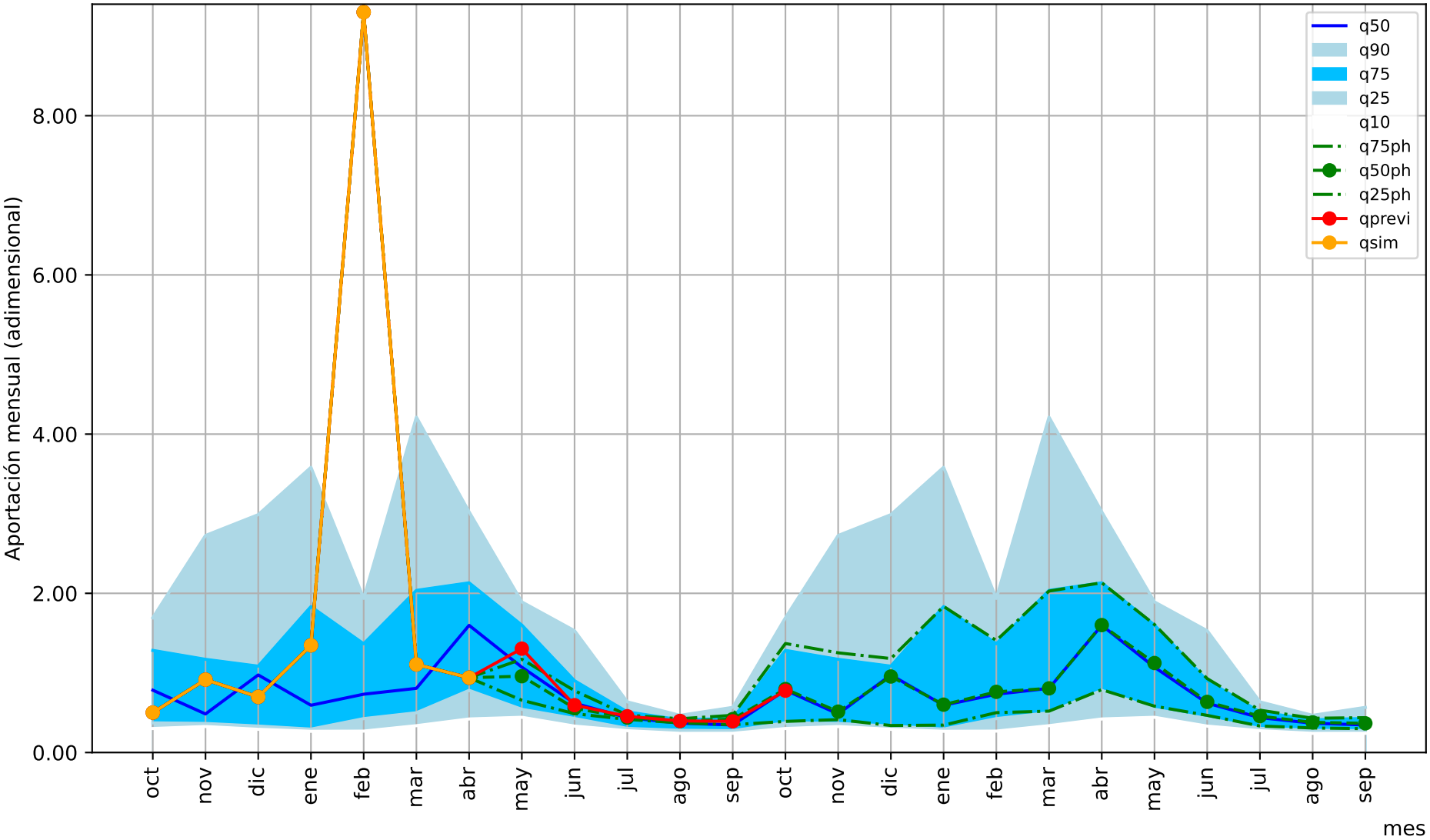

1= aportación anual media/12

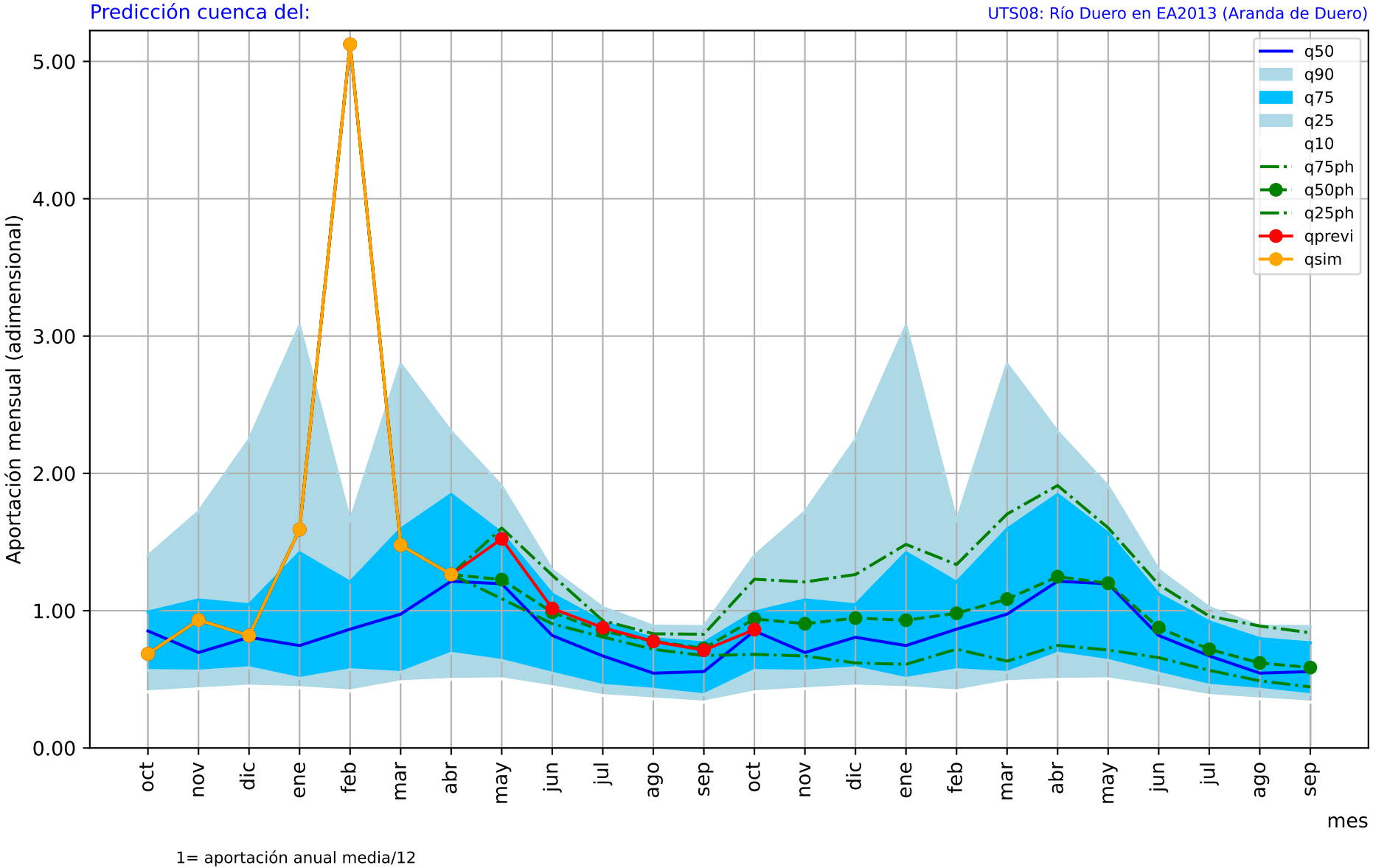
Predicción cuenca del:
UTS08: Río Duero en EA2013 (Aranda de Duero)
Aportación mensual (adimensional)
5.00
4.00
3.00
2.00
1.00
0.00
q50
q90
q75
q25
q10
q75ph
q50ph
q25ph
qprevi
qsim
oct
nov
dic
ene
feb
mar
abr
may
jun
jul
ago
sep
oct
nov
dic
ene
feb
mar
abr
may
jun
jul
ago
sep
mes
1= aportación anual media/12

Predicción cuenca del:

UTS09: Río Riaza embalse de Linares de Arrollo

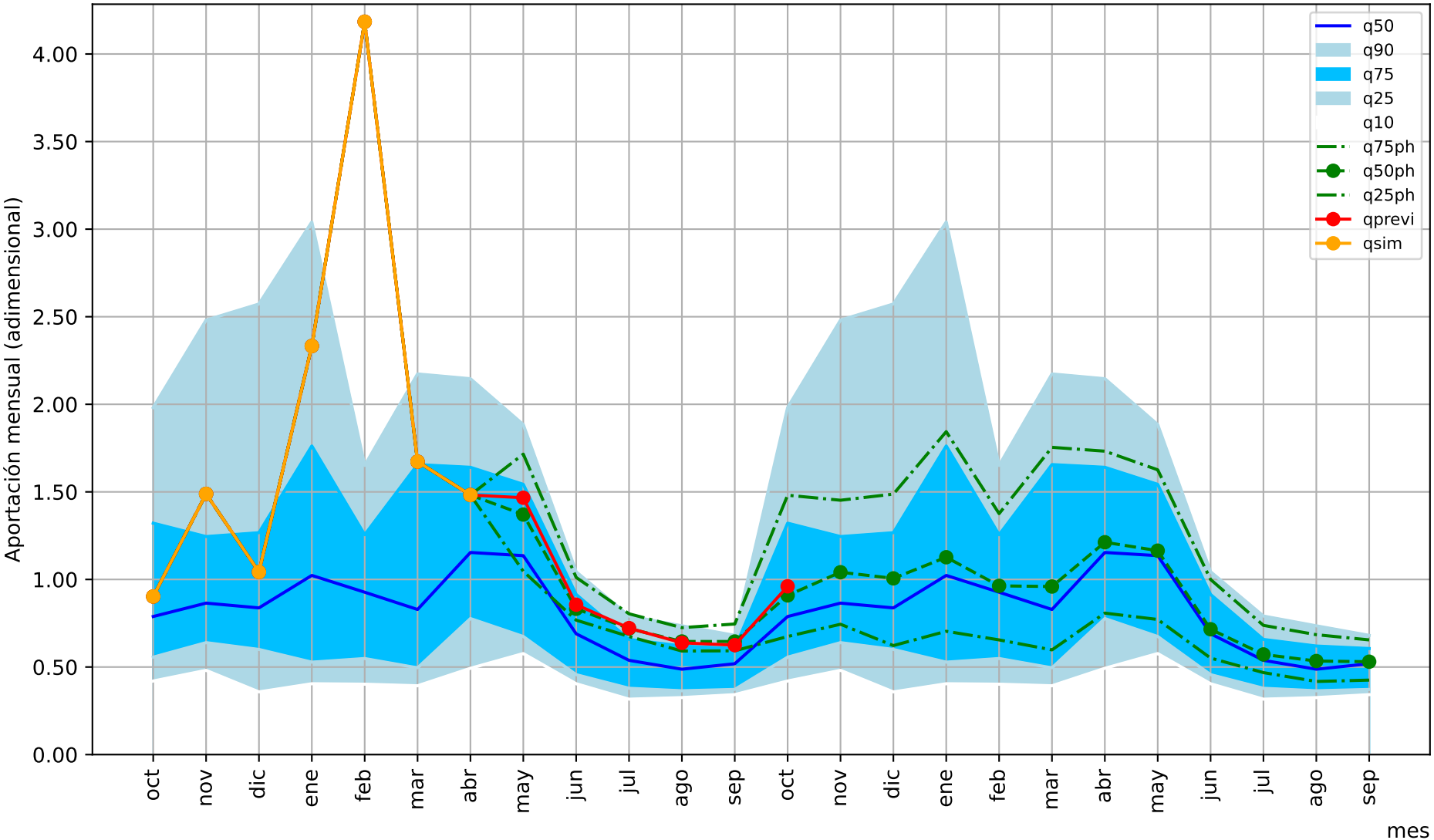

1= aportación anual media/12

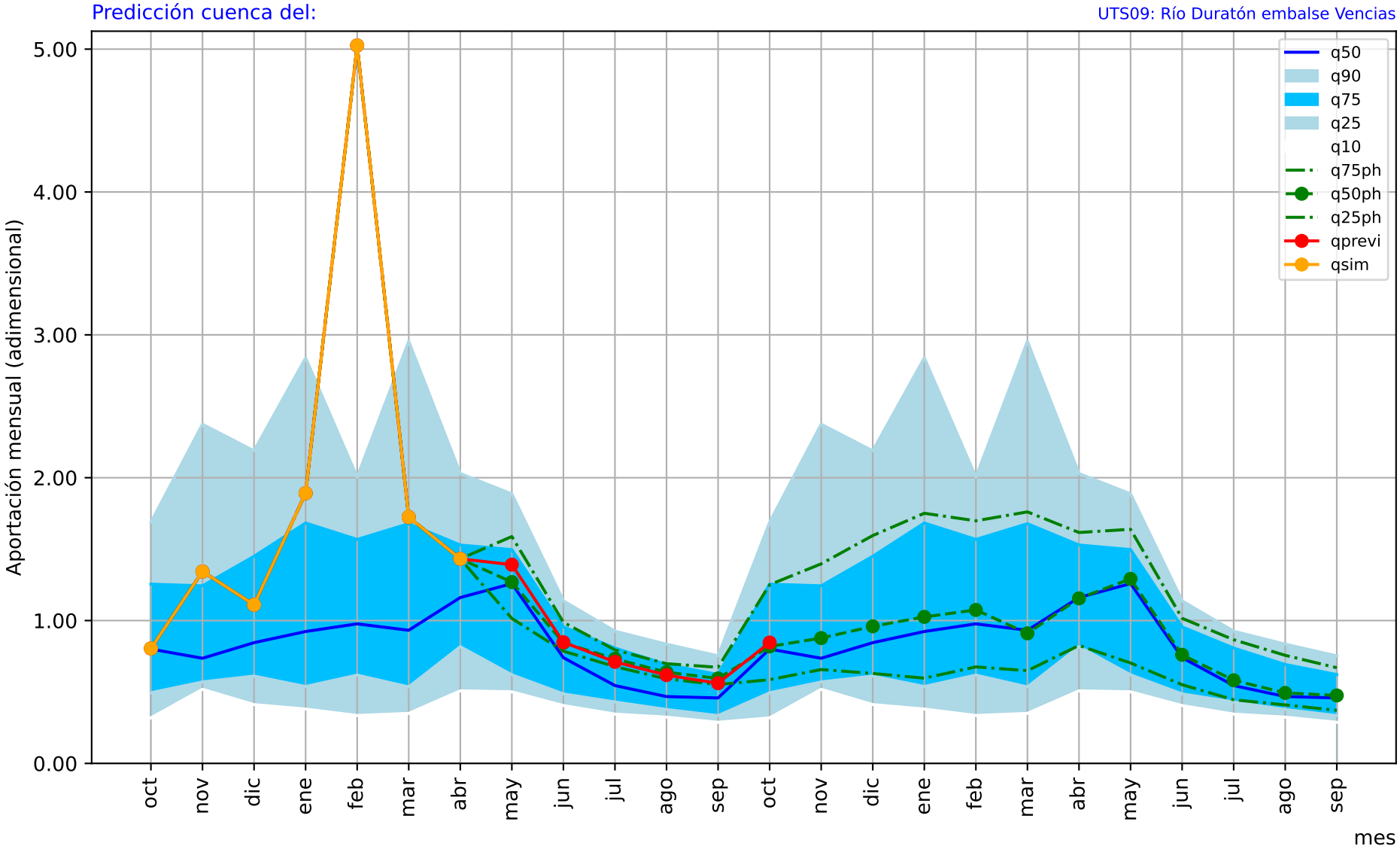

1= aportación anual media/12

Predicción cuenca del:

UTS07: Río Arlanza en EA2036 (Quintana del Puente)

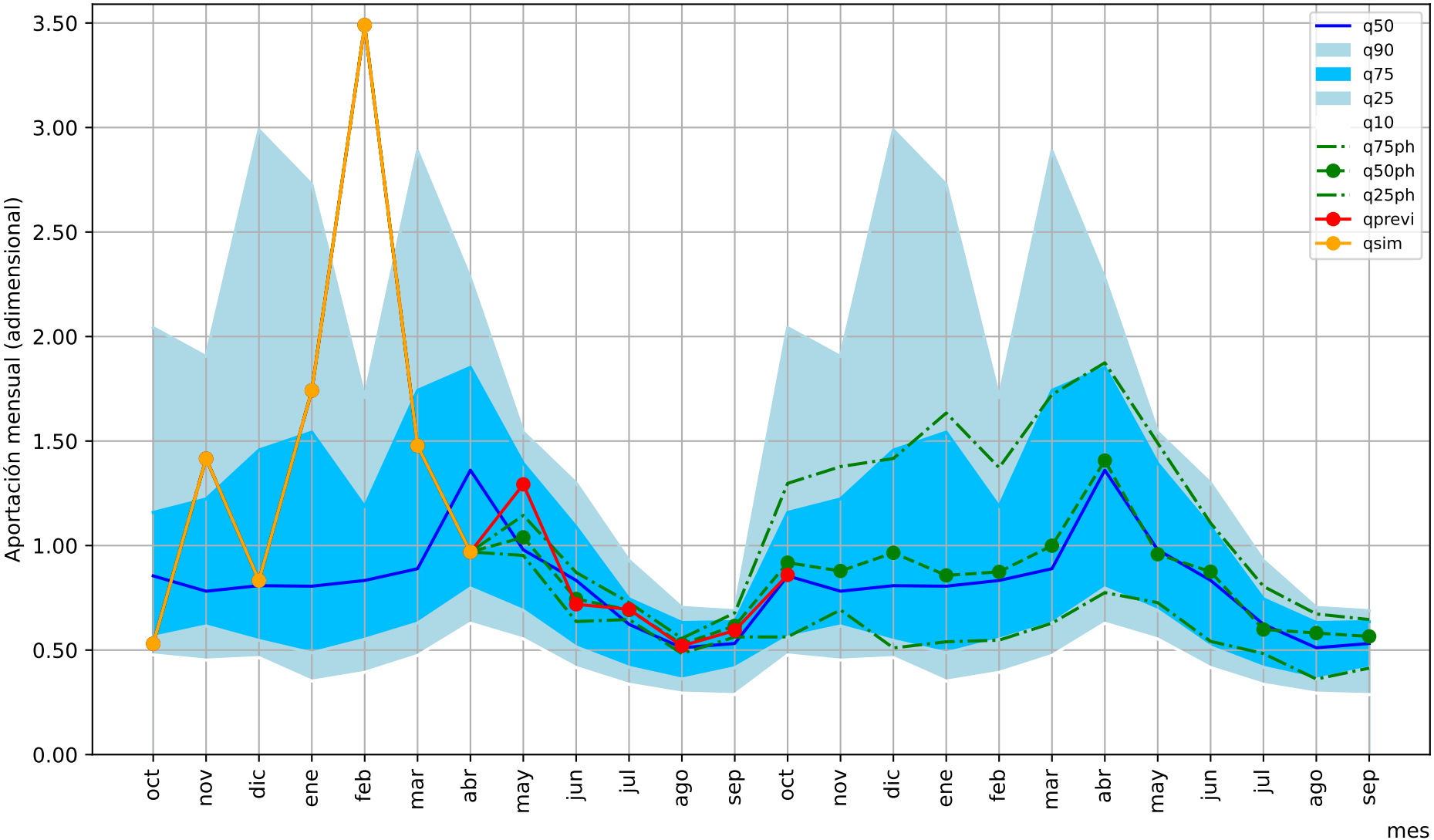

1= aportación anual media/12

Predicción cuenca del: Río Pisuerga en el embalse de Aguilar de Campoo

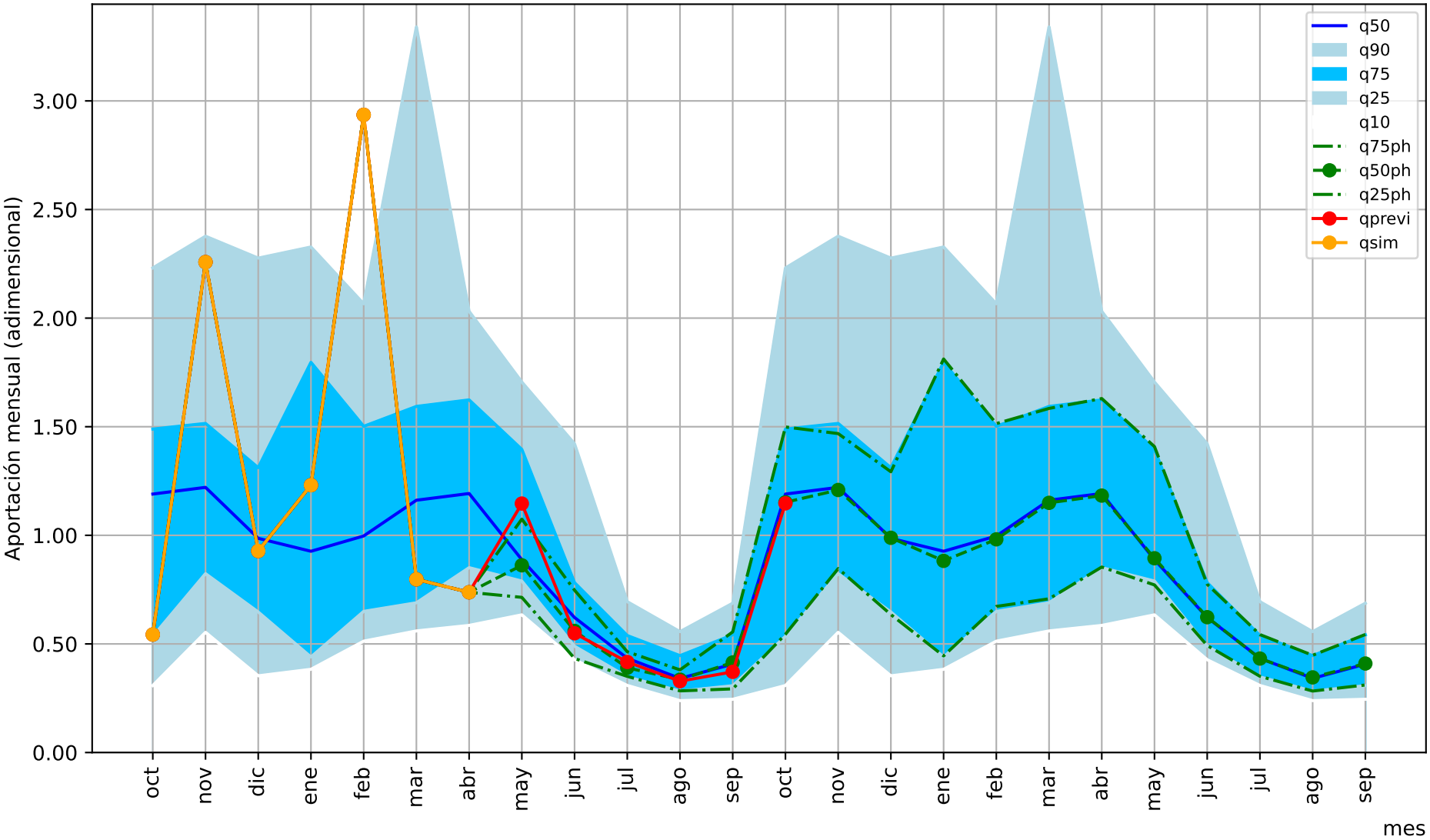

1= aportación anual media/12

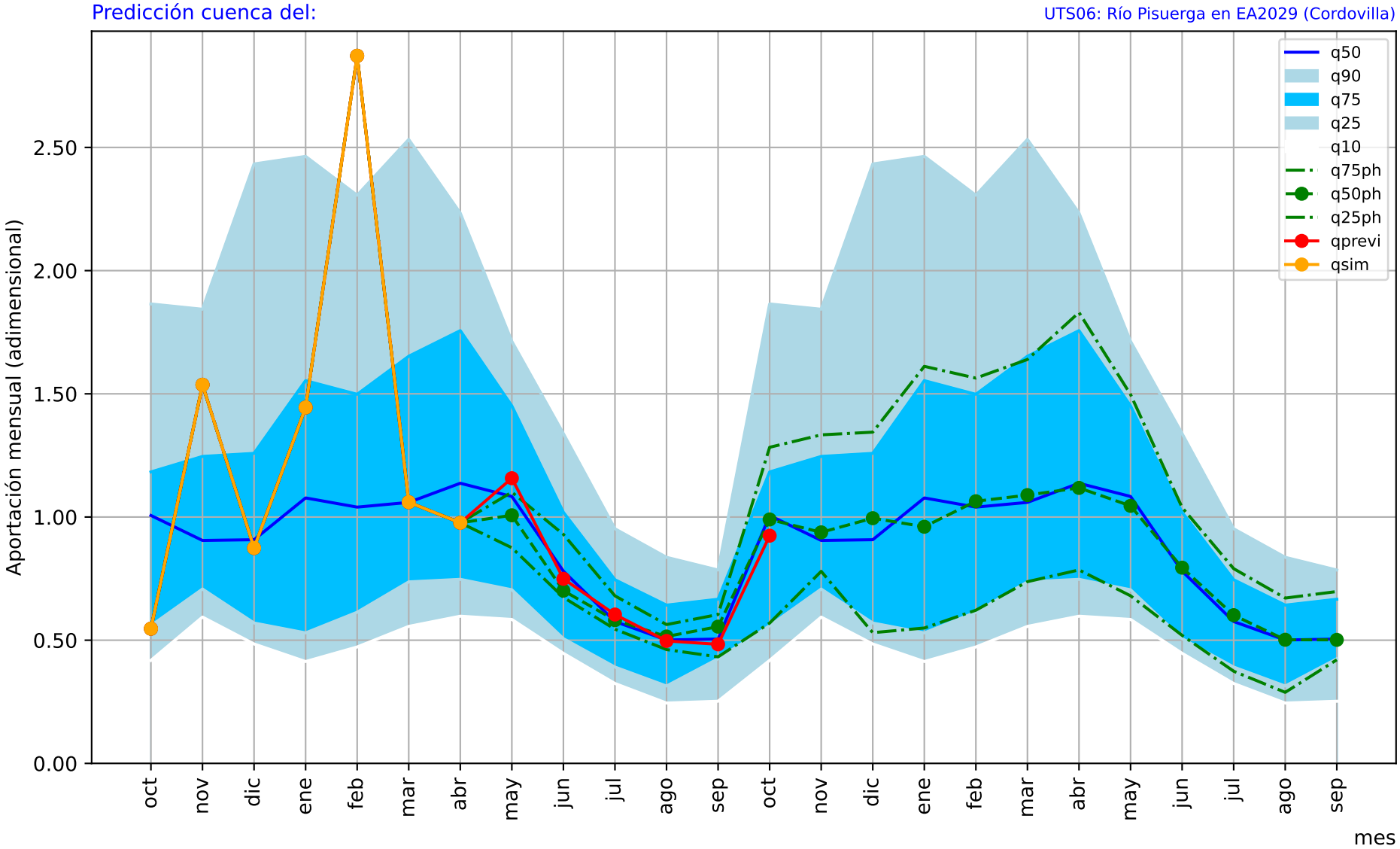

1= aportación anual media/12

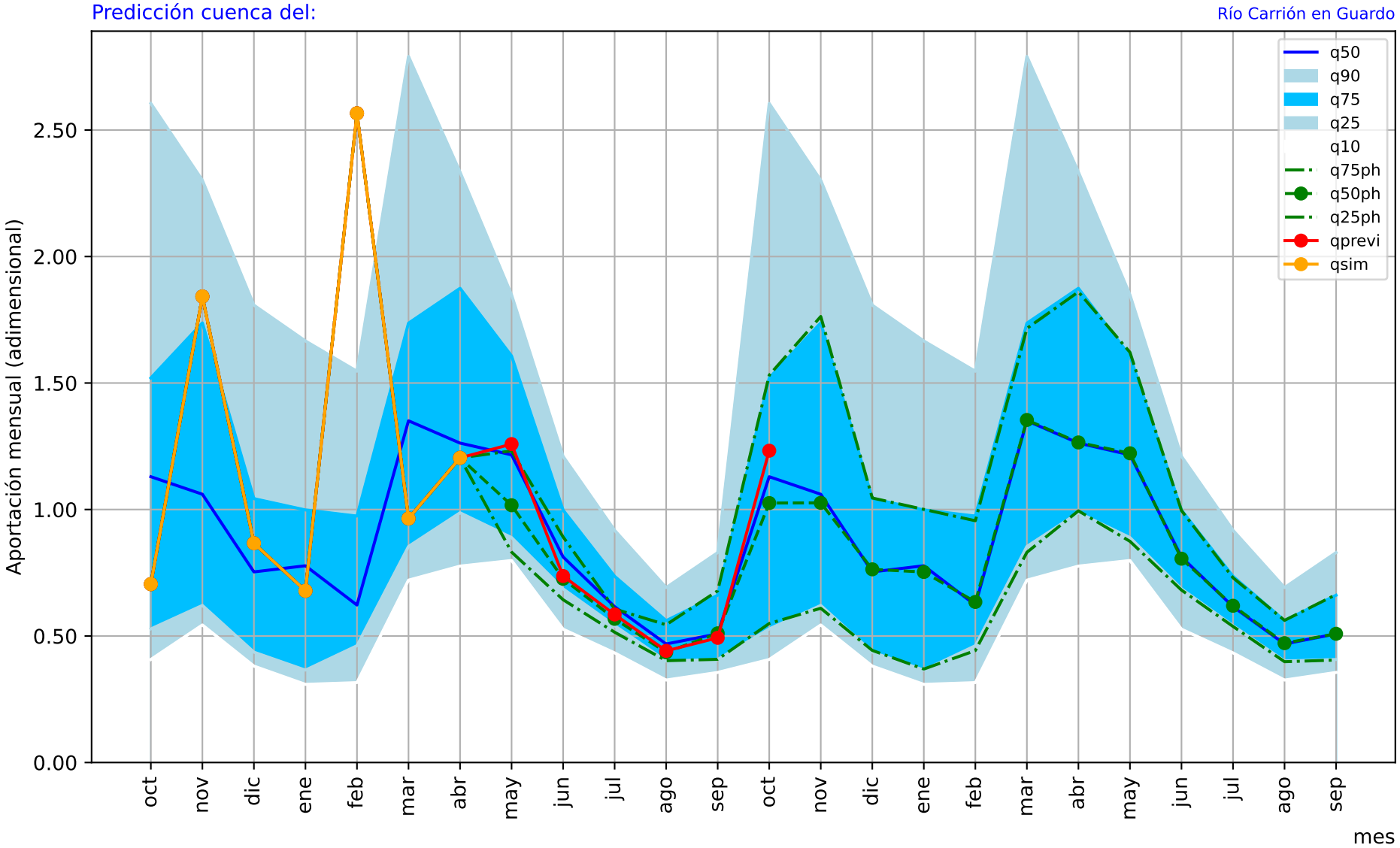

1= aportación anual media/12

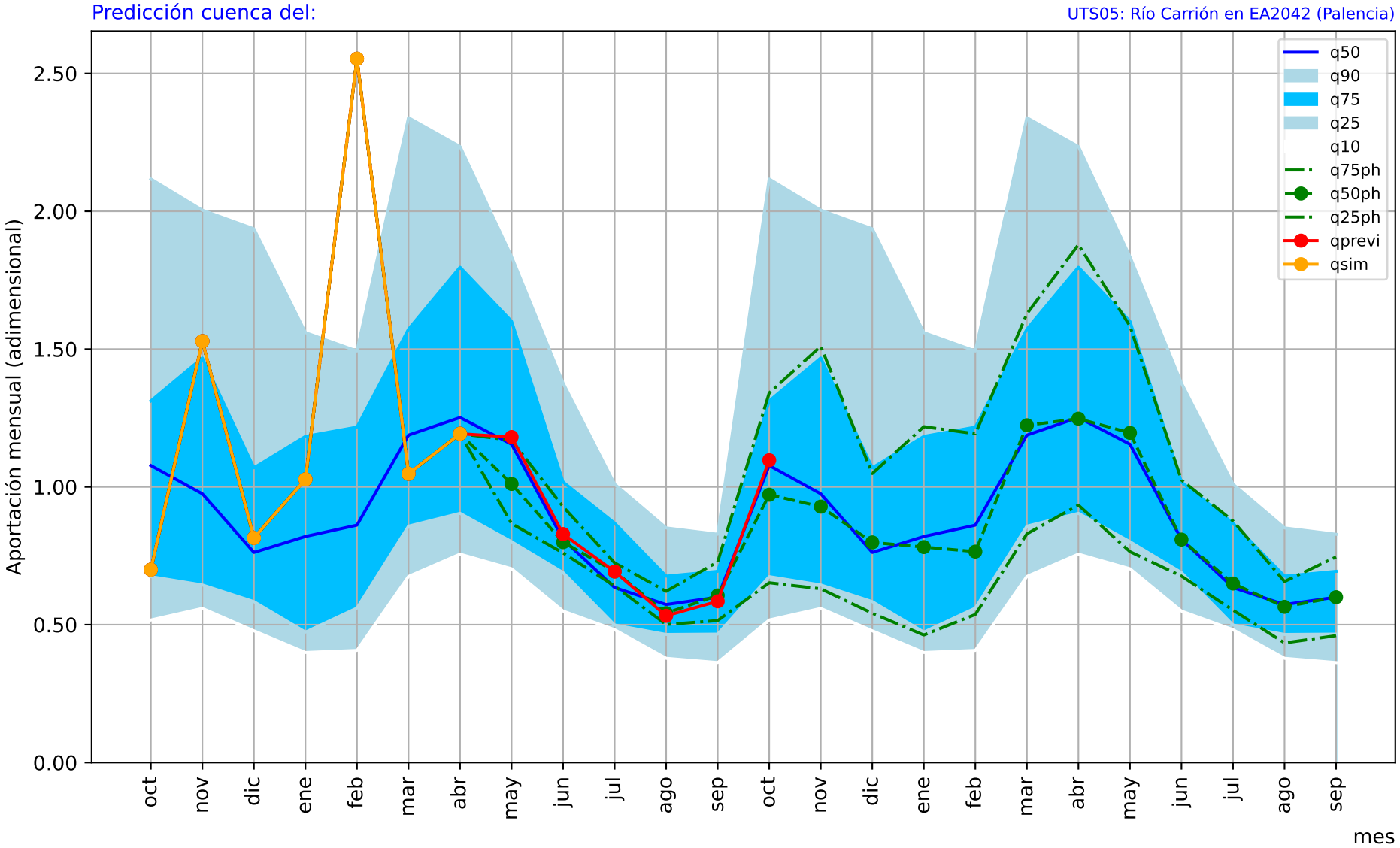

1= aportación anual media/12

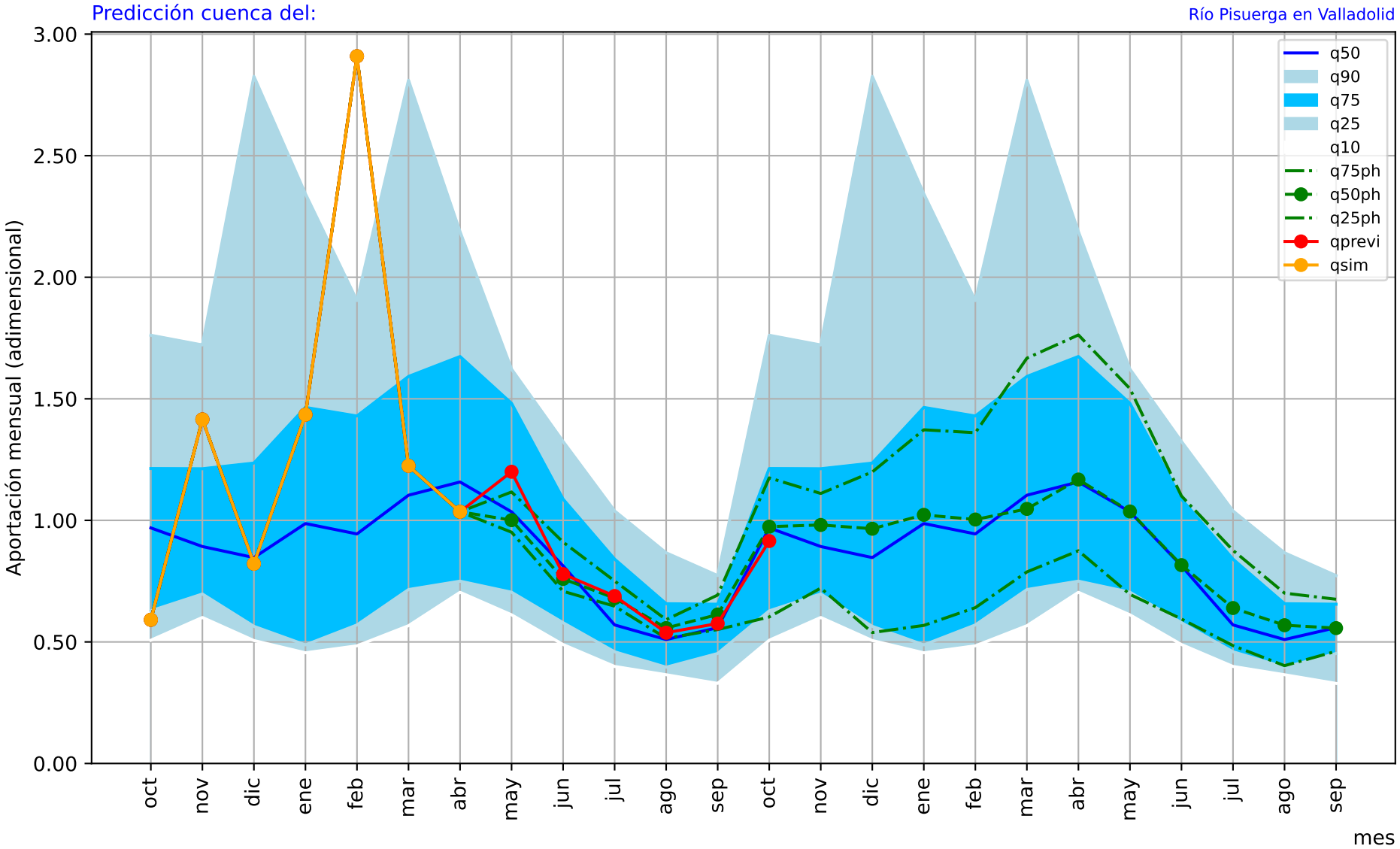

1= aportación anual media/12

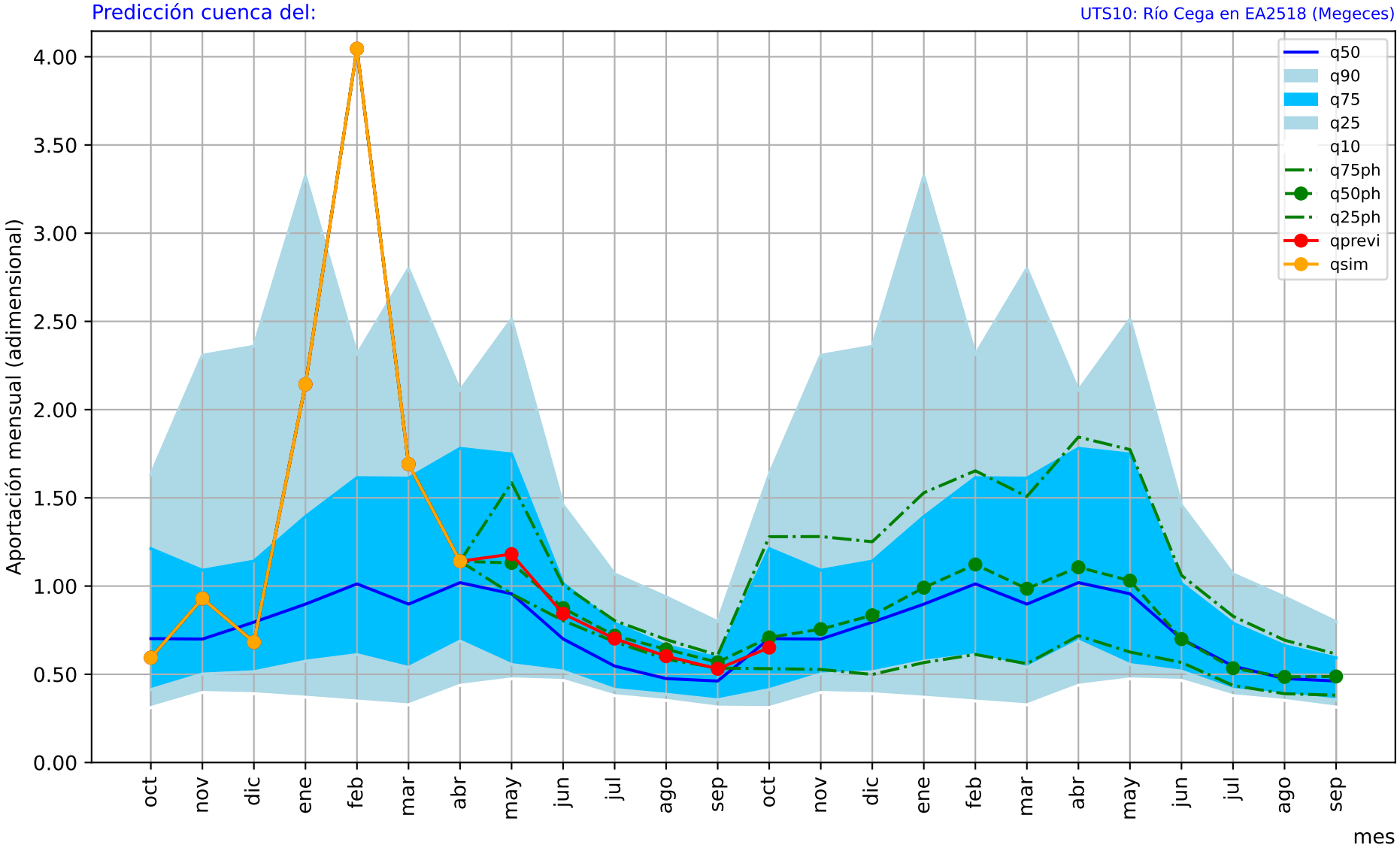

1= aportación anual media/12

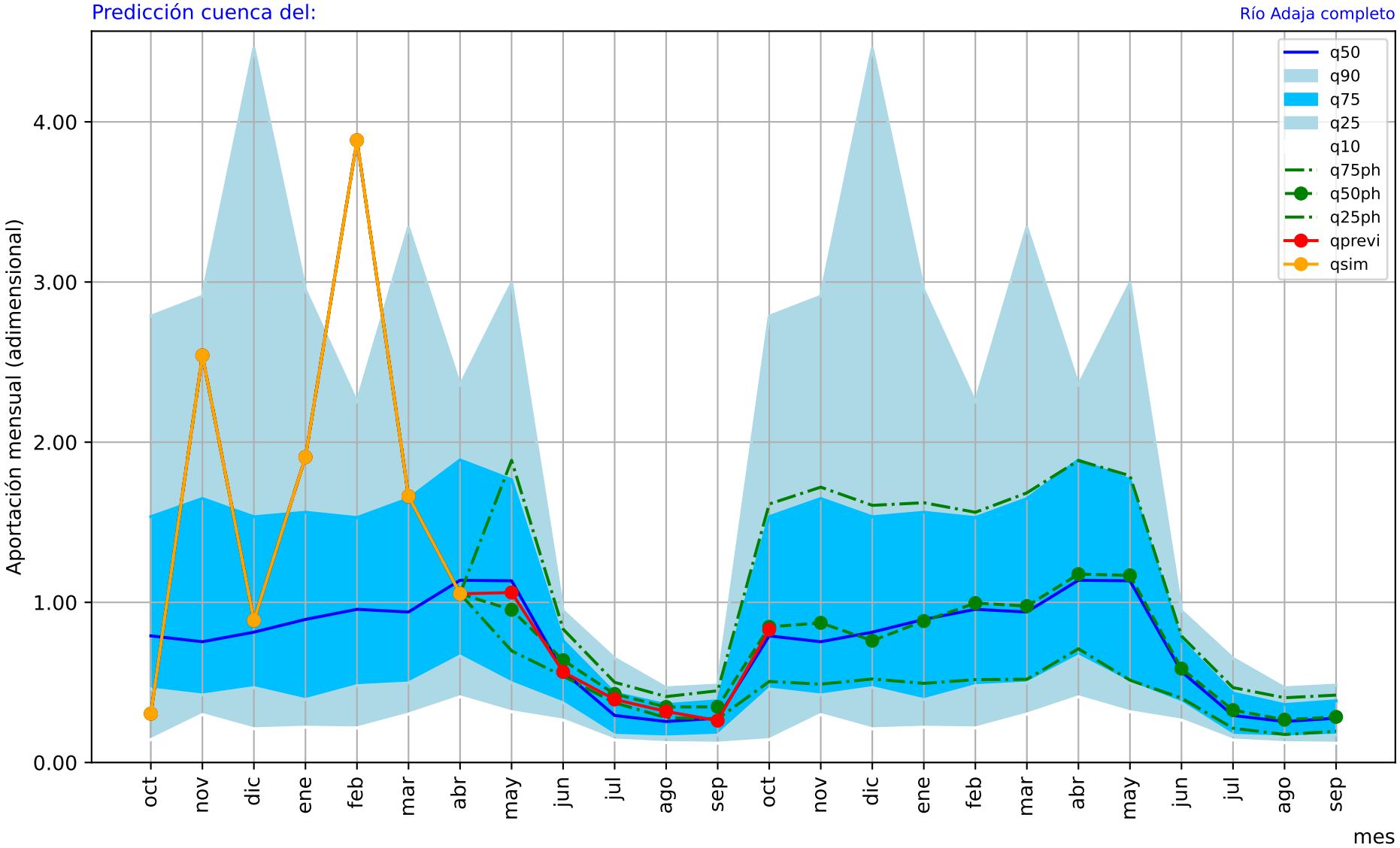

1= aportación anual media/12

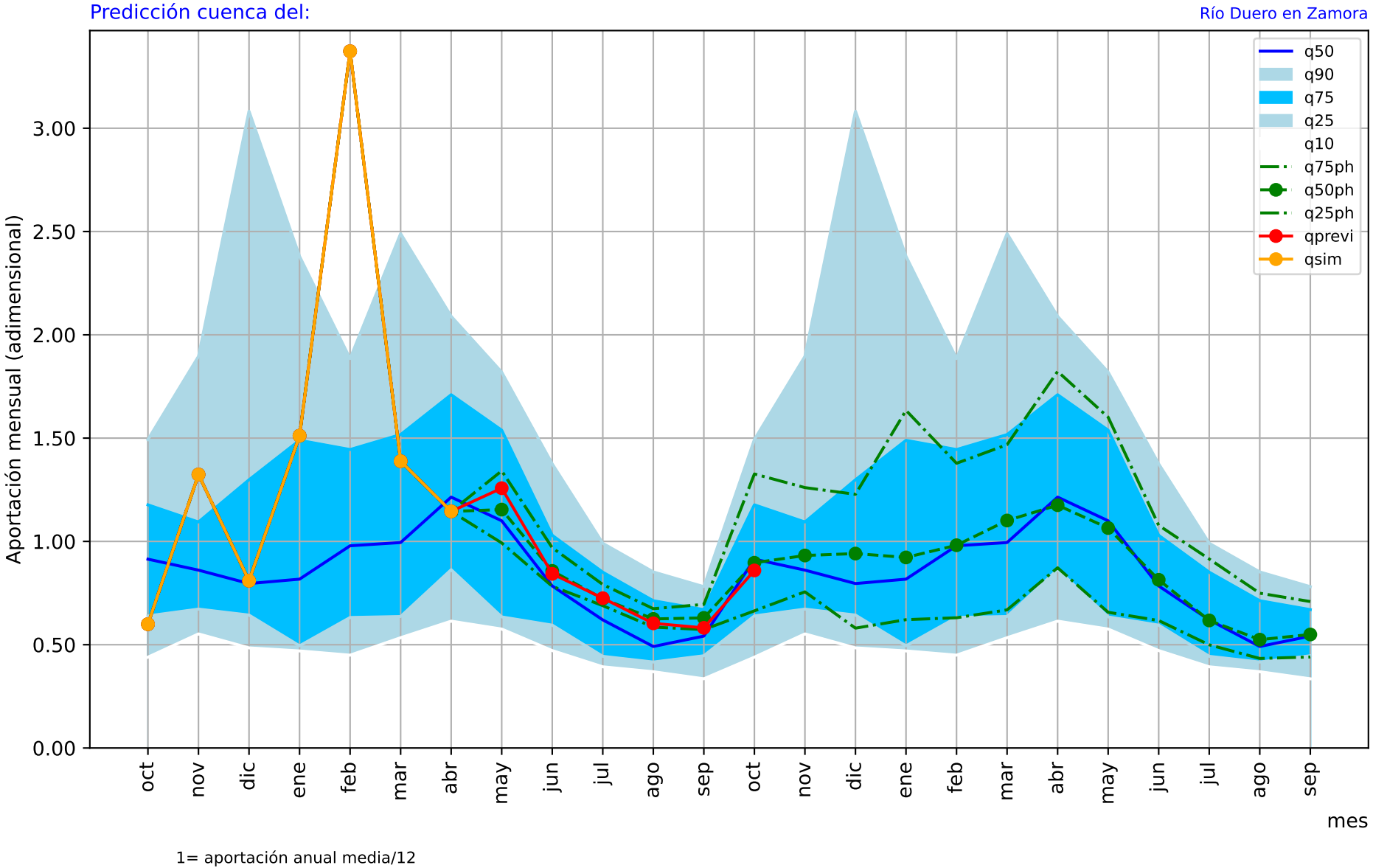
Predicción cuenca del:
Río Duero en Zamora
q50
q90
q75
q25
q10
q75ph
q50ph
q25ph
qprevi
qsim
Aportación mensual (adimensional)
0.00
0.50
1.00
1.50
2.00
2.50
3.00
oct
nov
dic
ene
feb
mar
abr
may
jun
jul
ago
sep
oct
nov
dic
ene
feb
mar
abr
may
jun
jul
ago
sep
mes
1= aportación anual media/12

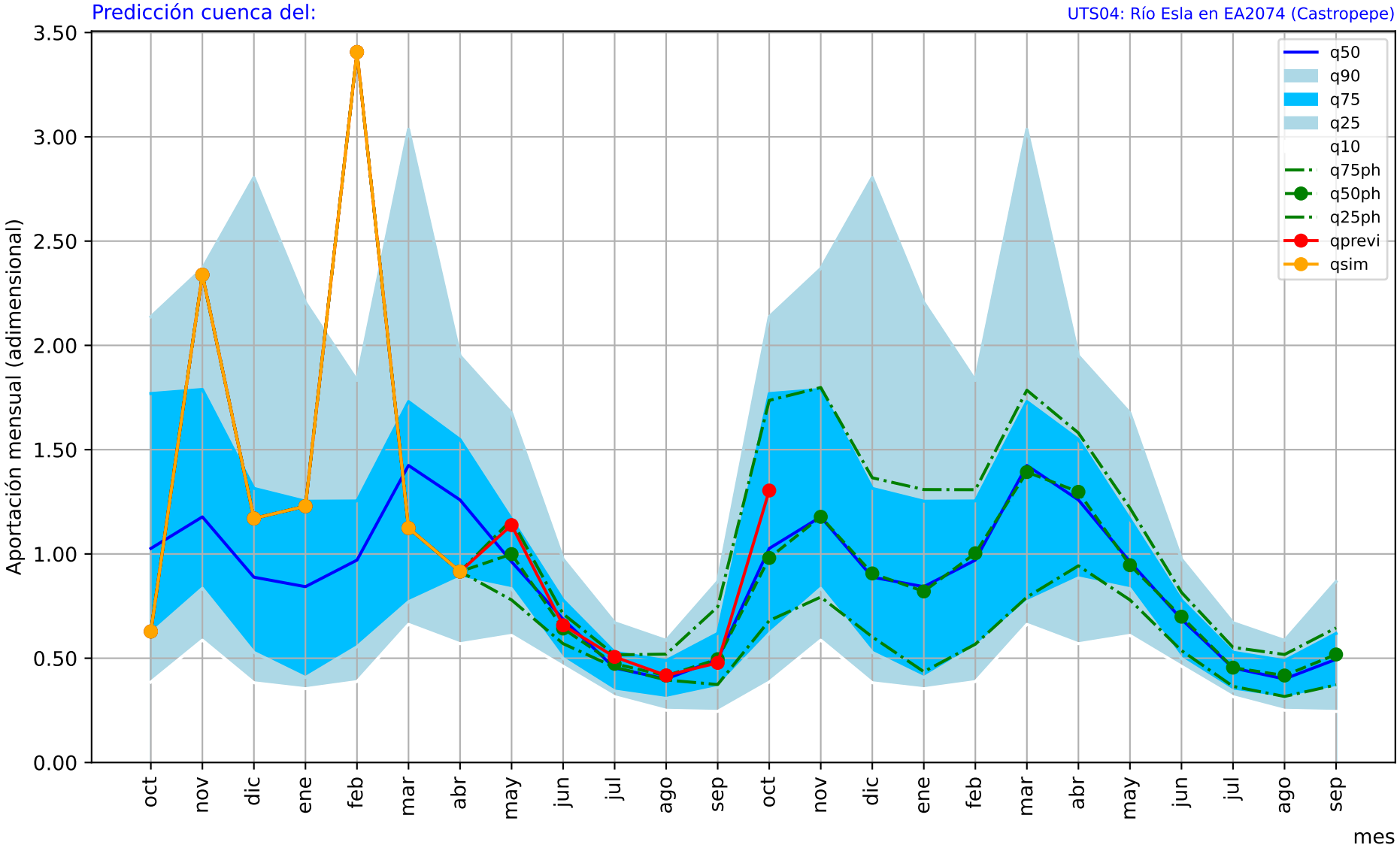

1= aportación anual media/12

Predicción cuenca del:

UTS03: Río Órbigo en EA2079 Santa (Cristina de la Polvorosa)

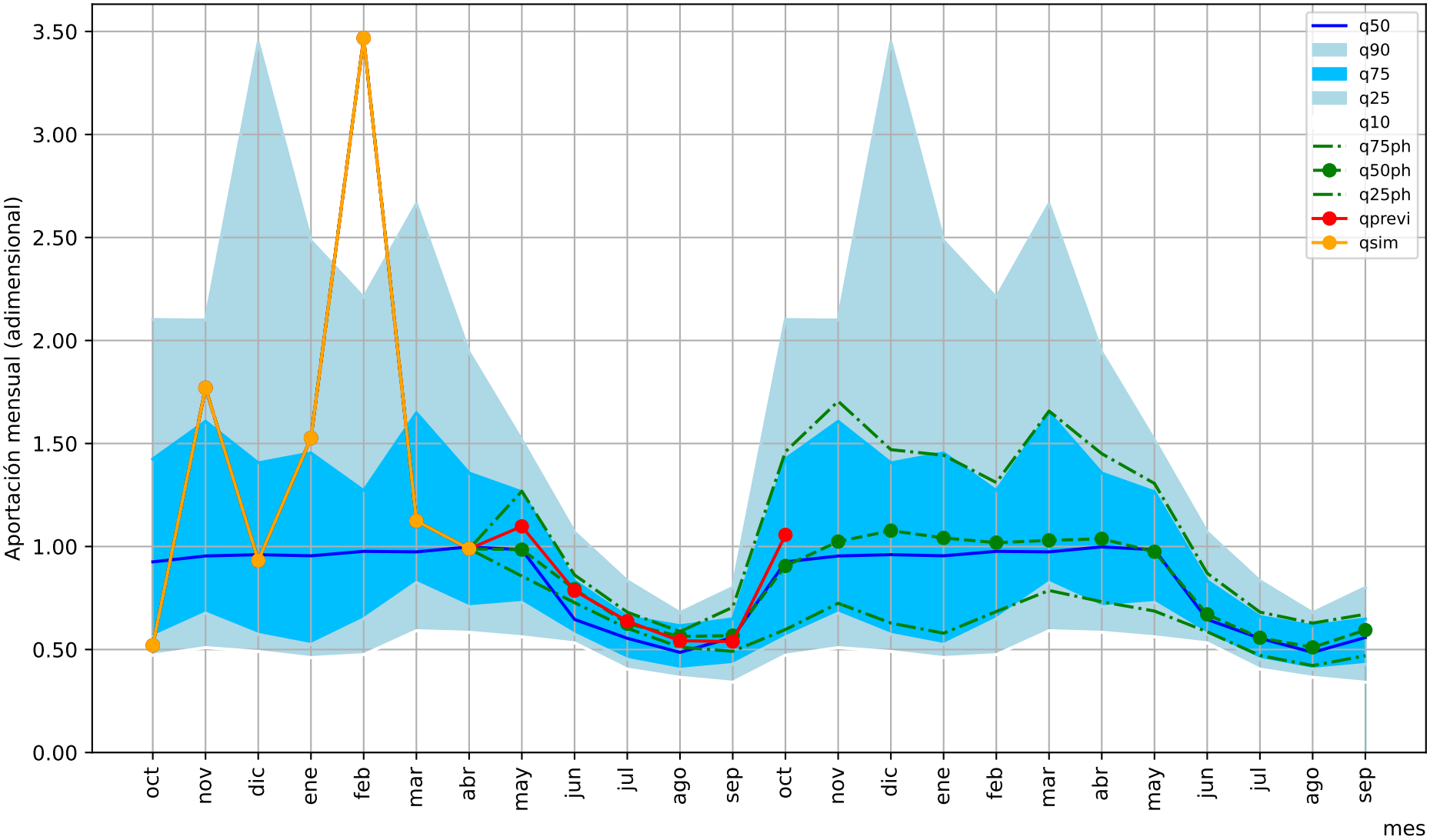

1= aportación anual media/12

Predicción cuenca del:

UTS02: Río Tera (Zamora) en EA2099 (Mózar de Valverde)

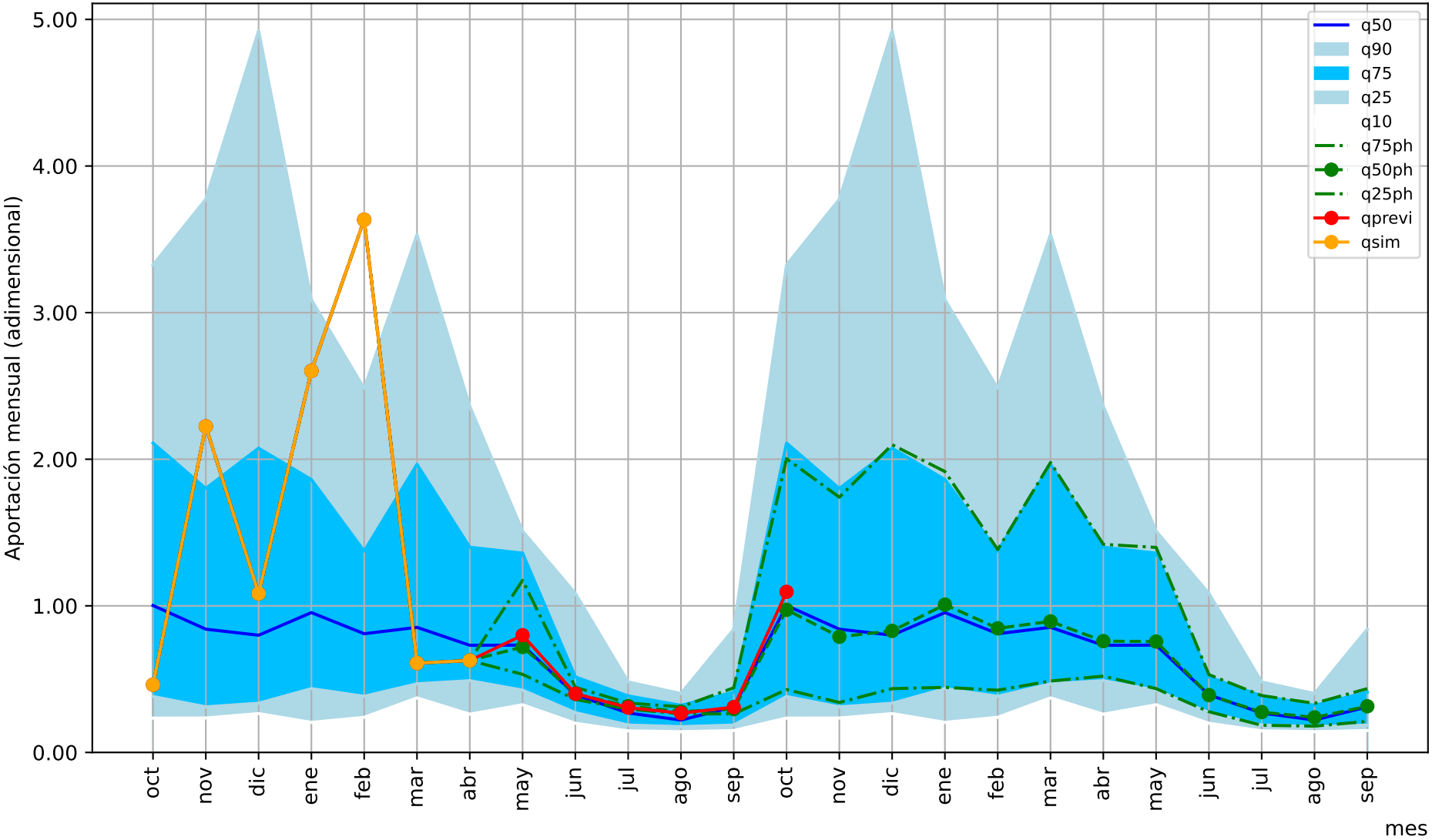

1= aportación anual media/12

Predicción cuenca del: Río Duero aguas arriba del Tormes (emb Castro, Villalcampo)

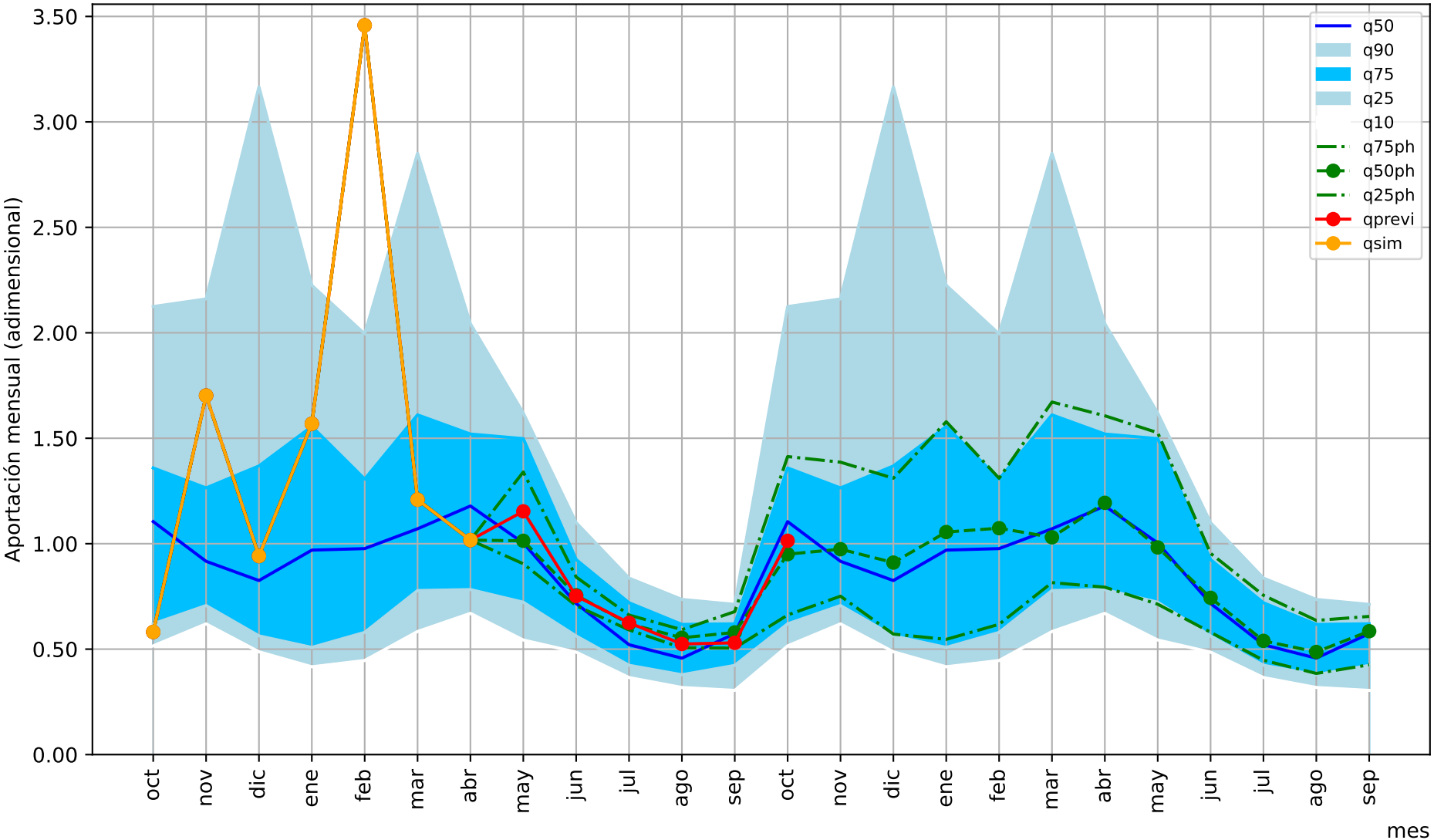

1= aportación anual media/12

Predicción cuenca del: Río Tormes embalse de La Almendra

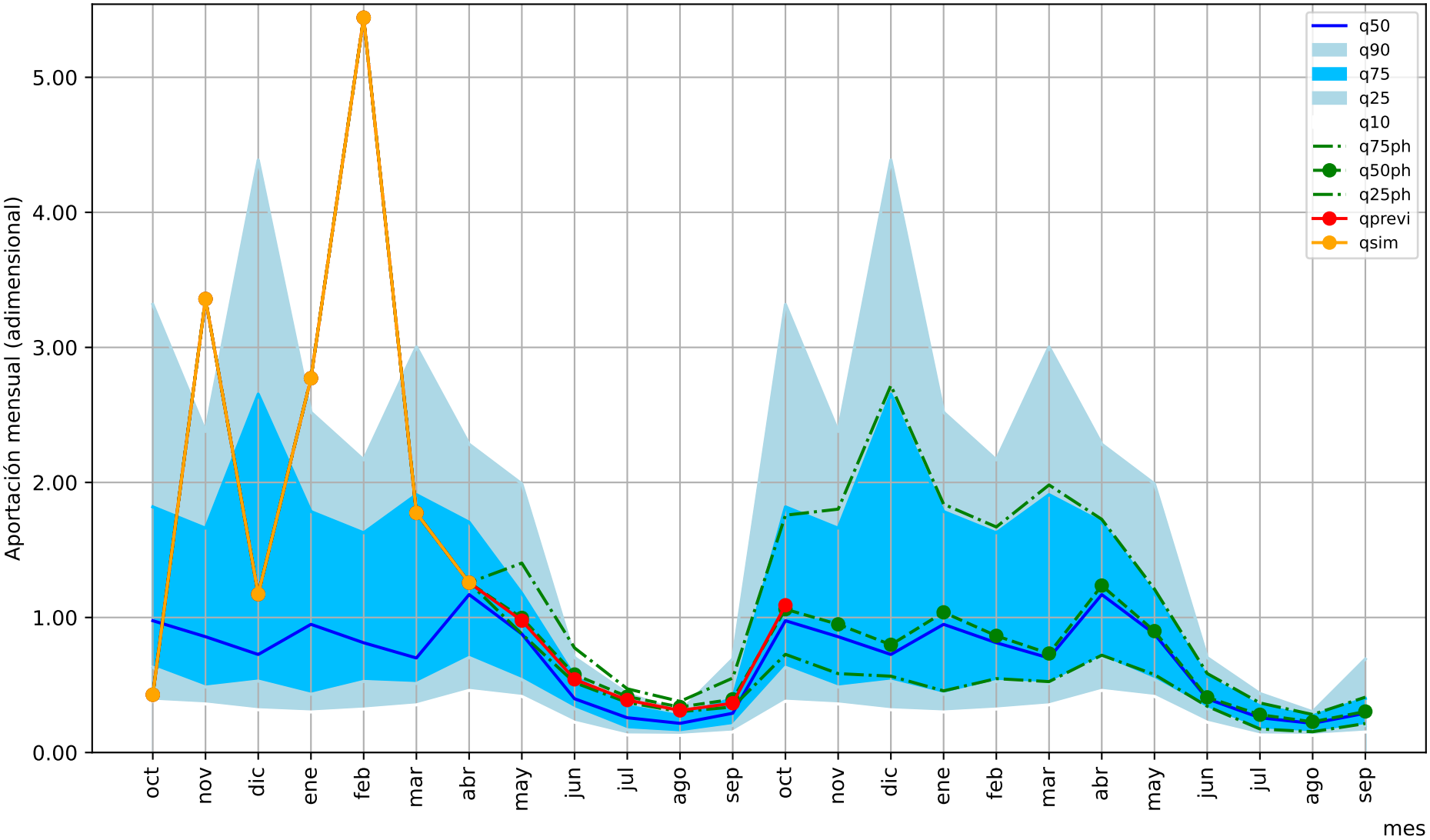

1= aportación anual media/12

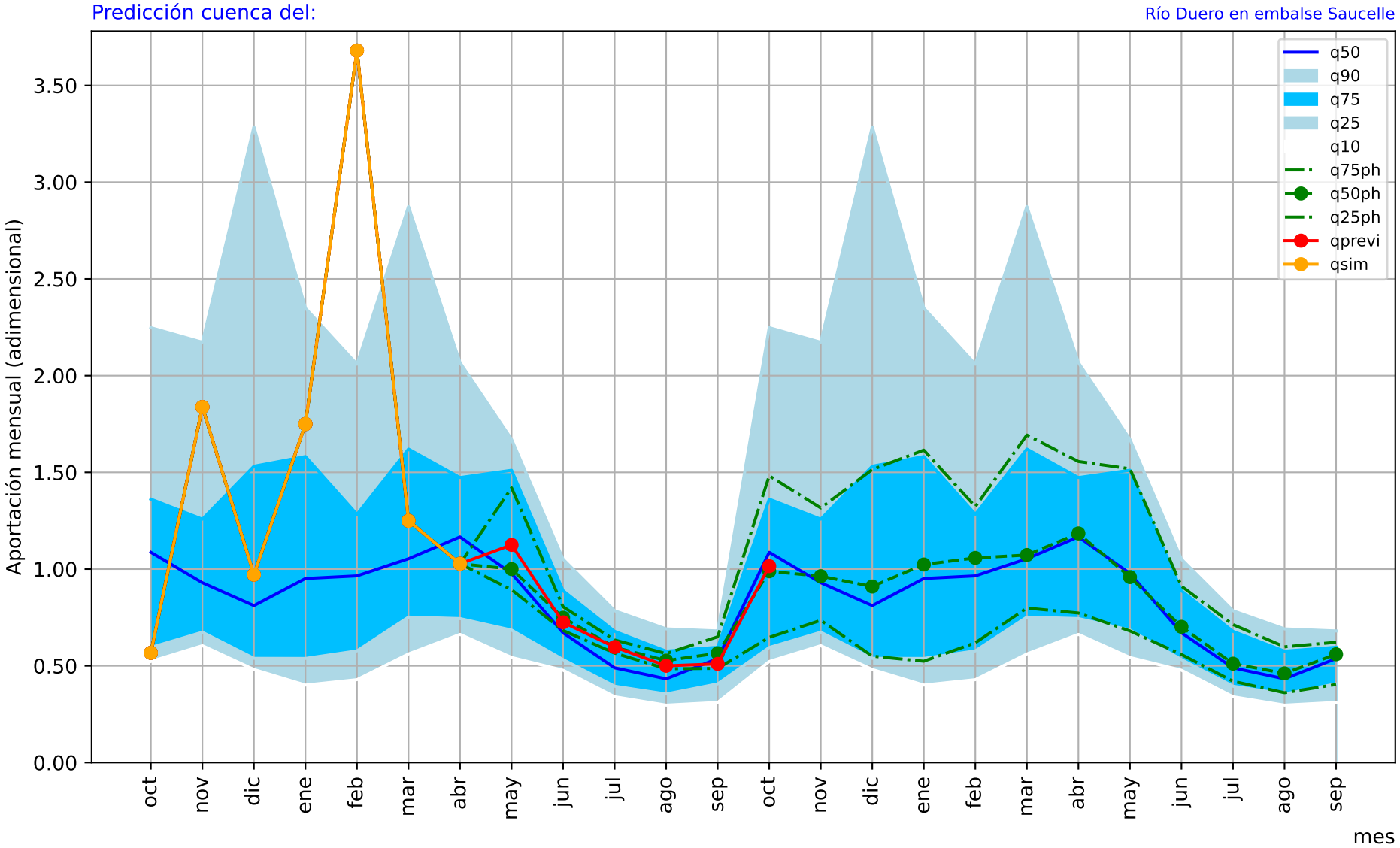

1= aportación anual media/12

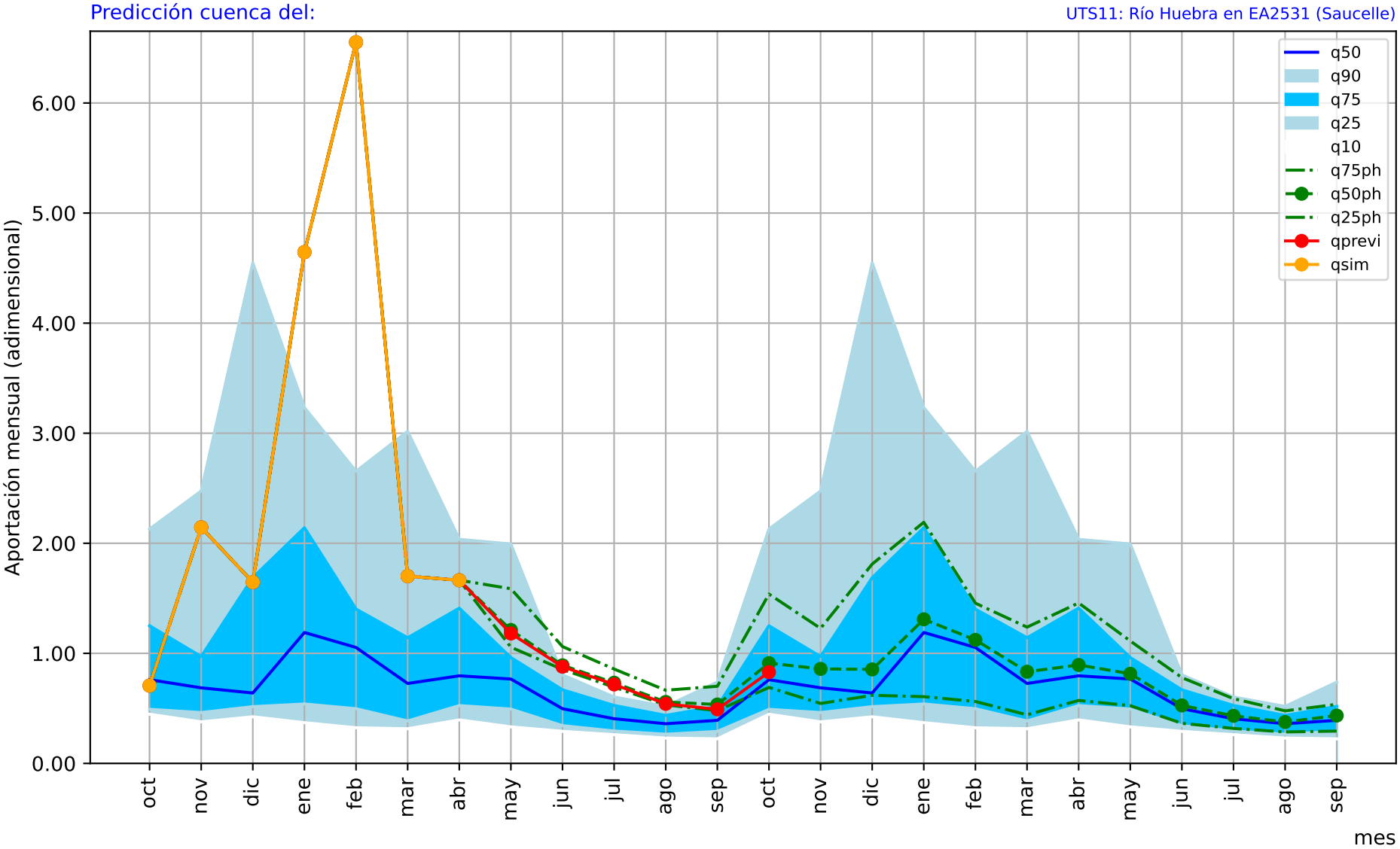

1= aportación anual media/12

Predicción cuenca del: Río Duero en la frontera (San Martín)

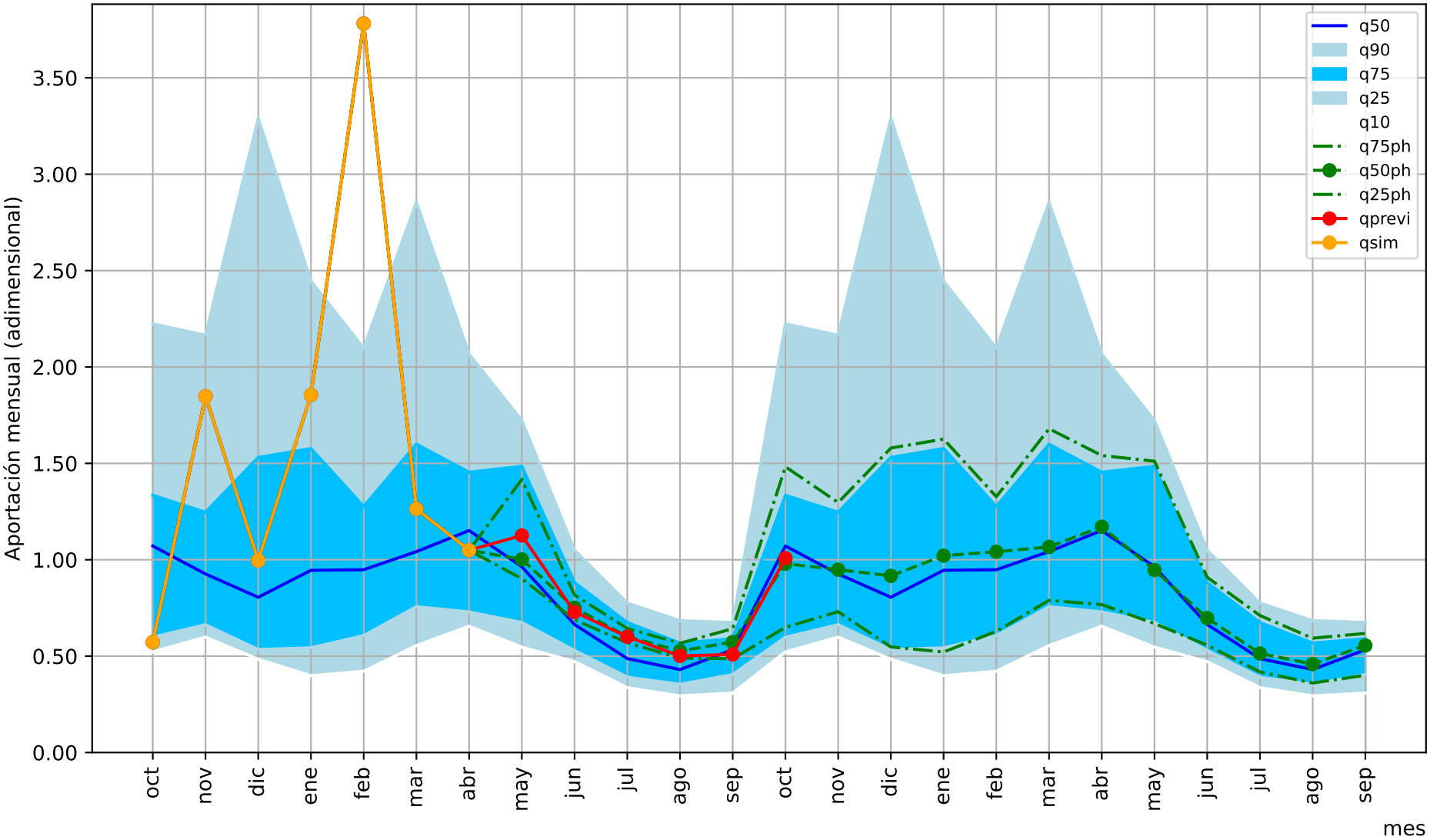

1= aportación anual media/12

Predicción cuenca del:

UTS11: Río Águeda en EA2505 (Saelices el Chico)

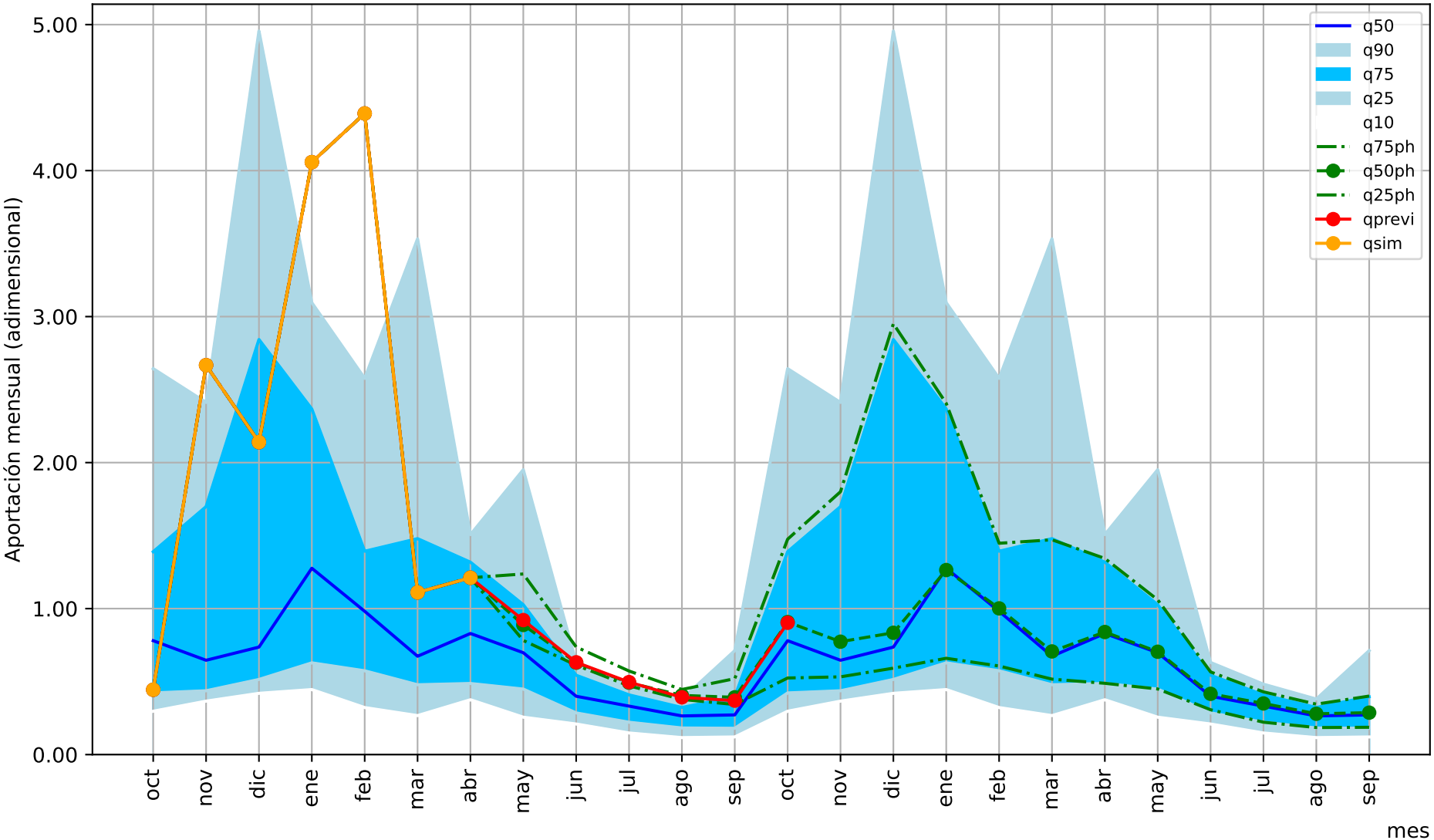

1= aportación anual media/12

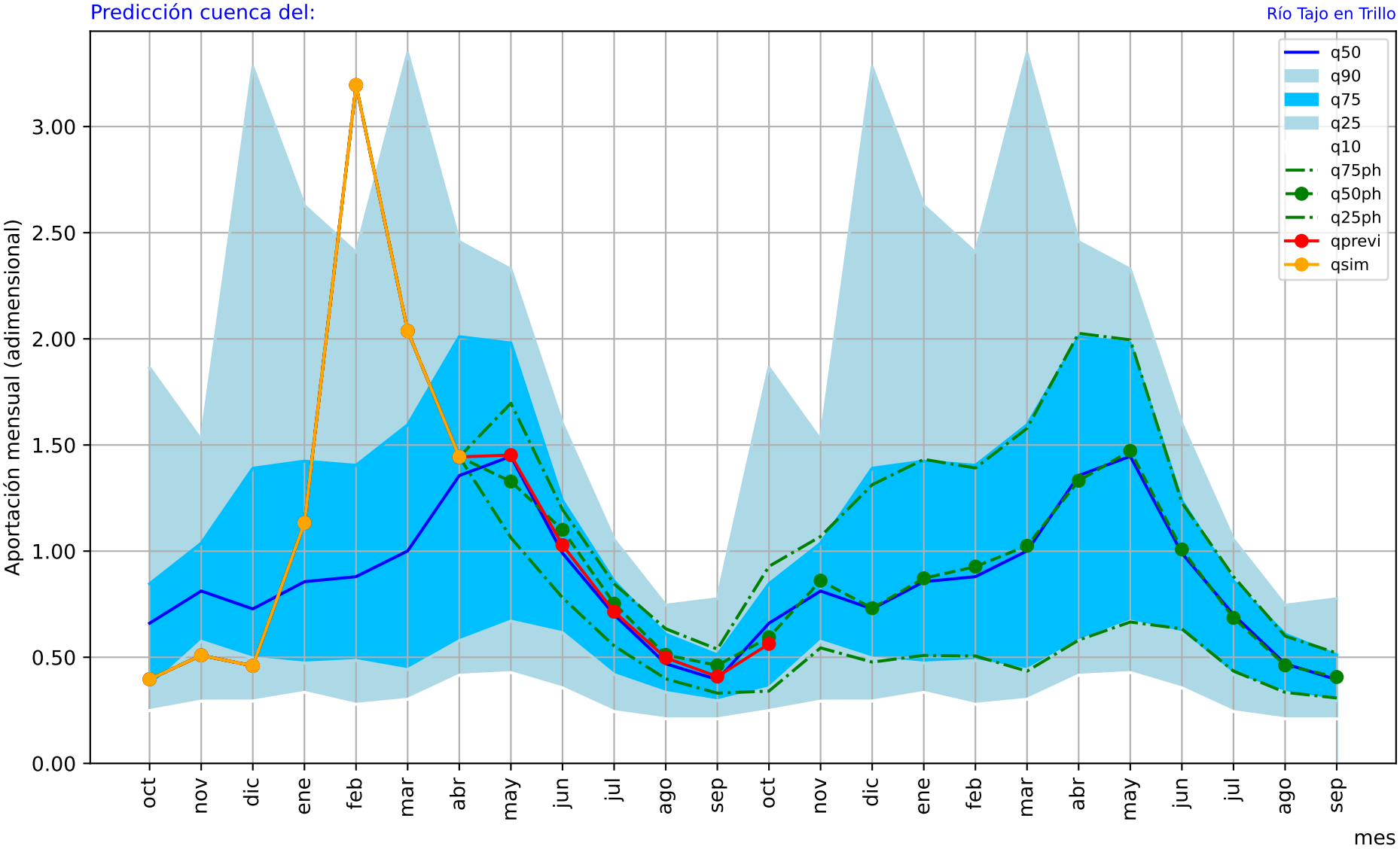

1= aportación anual media/12

Predicción cuenca del: Río Tajo embalse de Entrepeñas

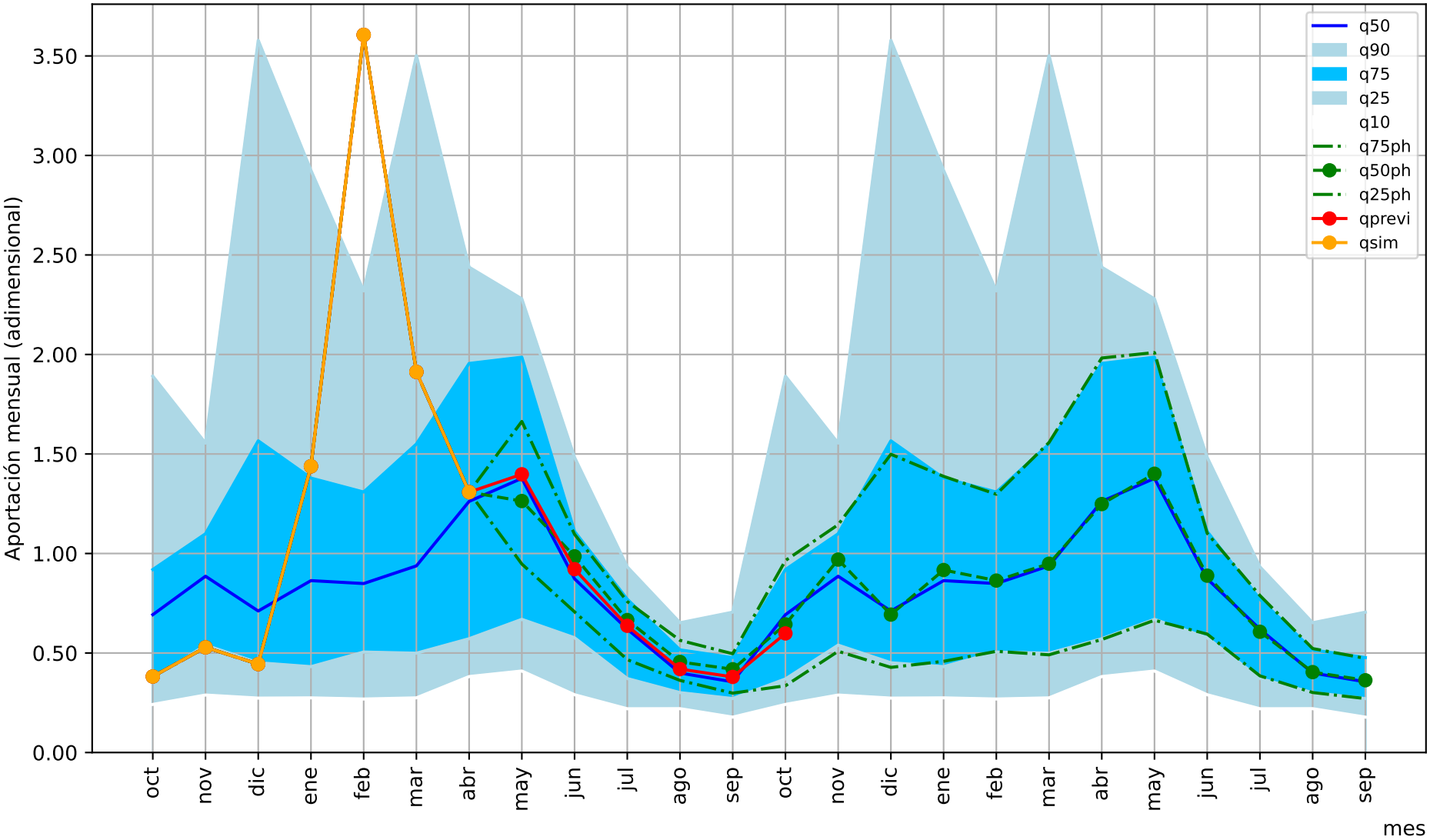

1= aportación anual media/12

Predicción cuenca del: Río Guadiela-Tajo embalse de Buendía

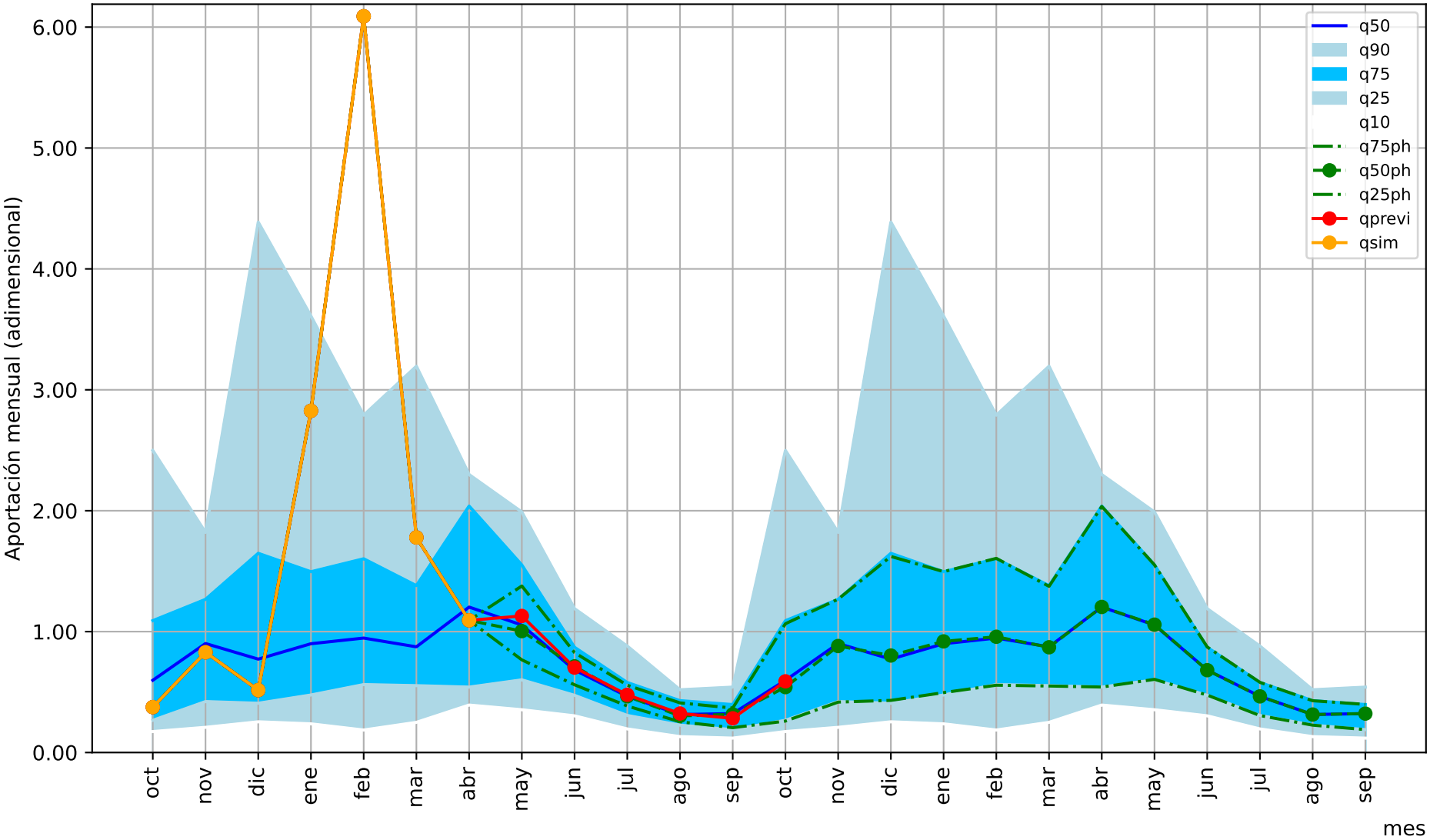

1= aportación anual media/12

Predicción cuenca del: Rio Tajo embalse de Bolarque

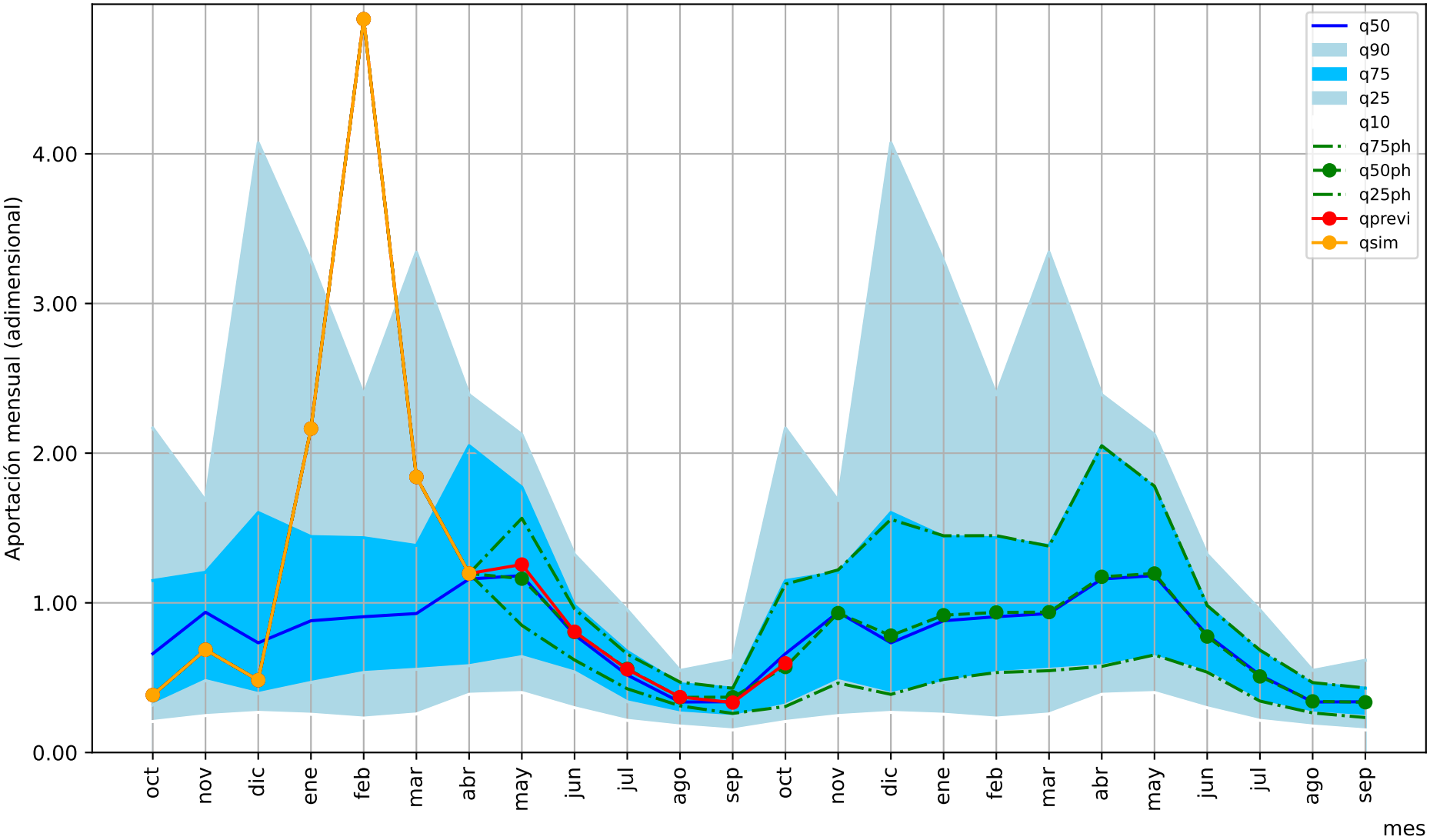

1= aportación anual media/12

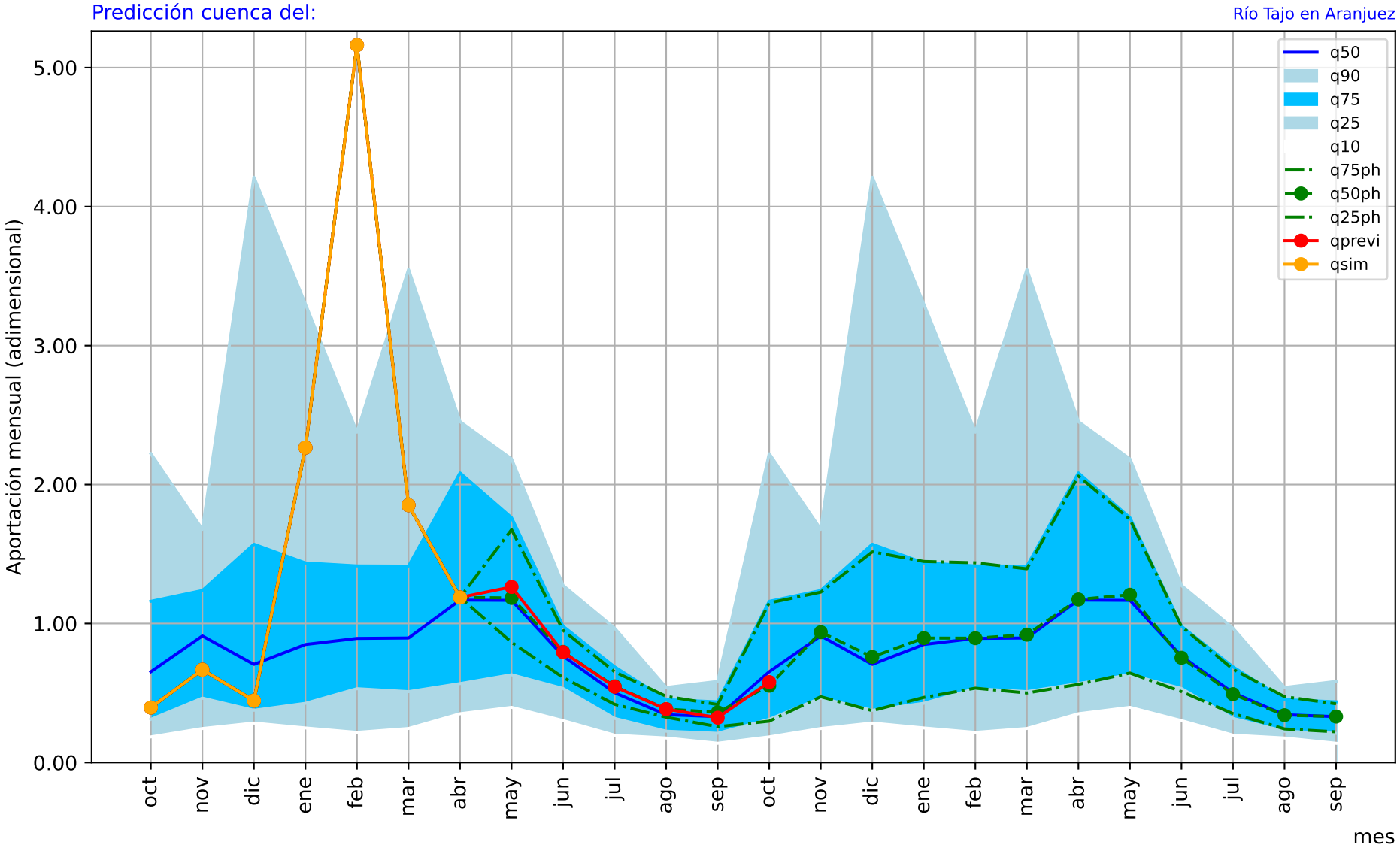

1= aportación anual media/12

Predicción cuenca del: Río Tajuña embalse de Tajera

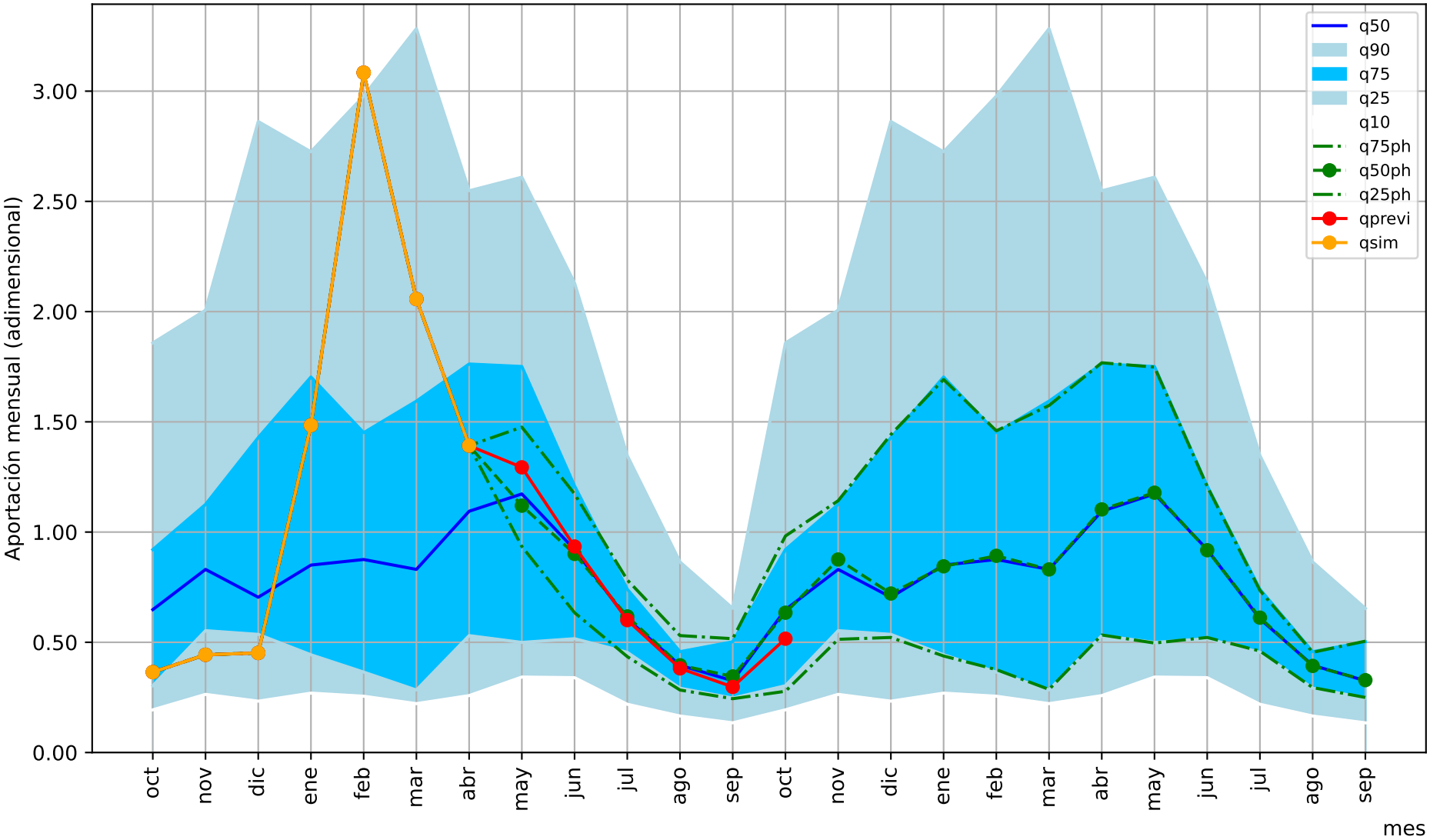

1= aportación anual media/12

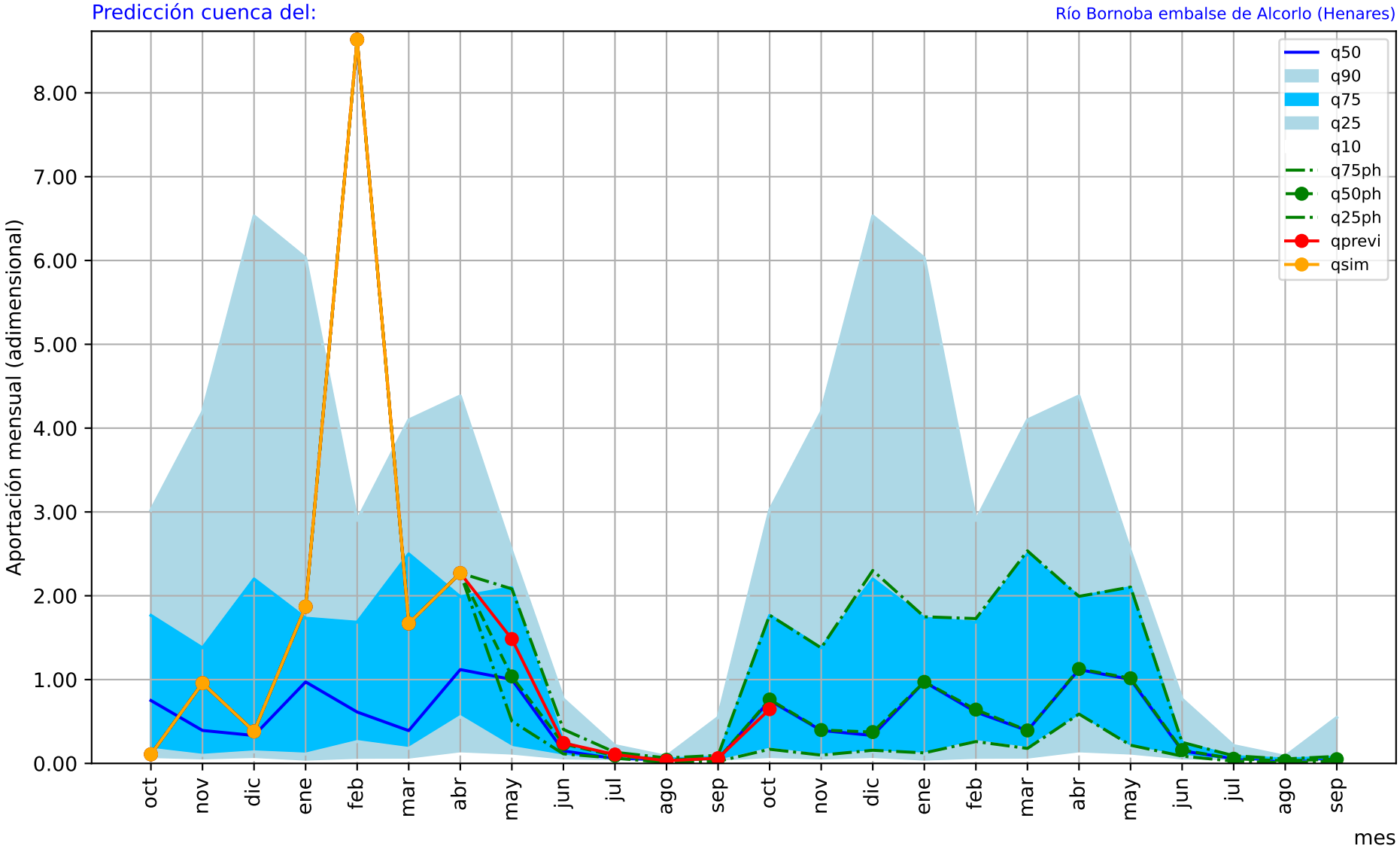

1= aportación anual media/12

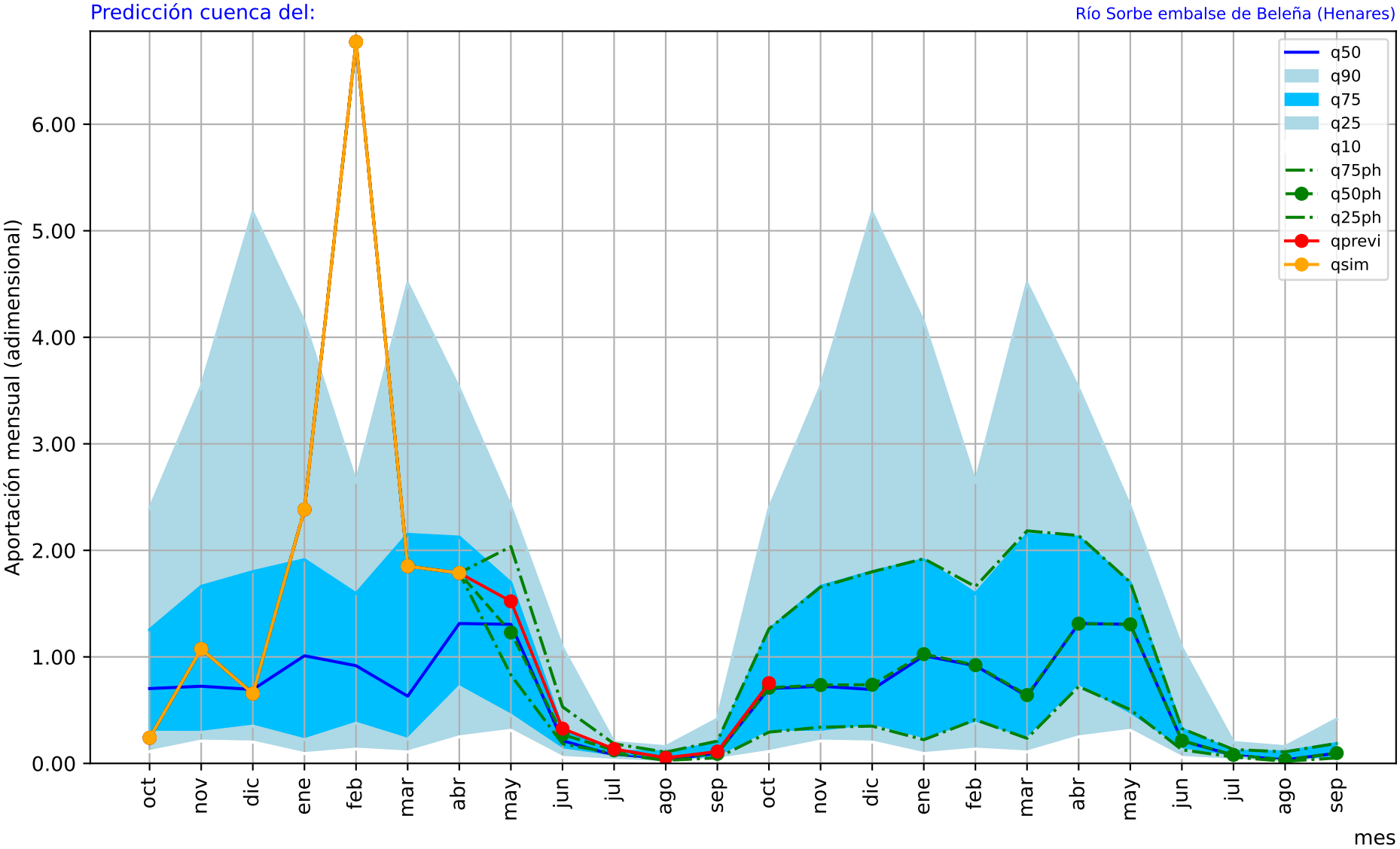

1= aportación anual media/12

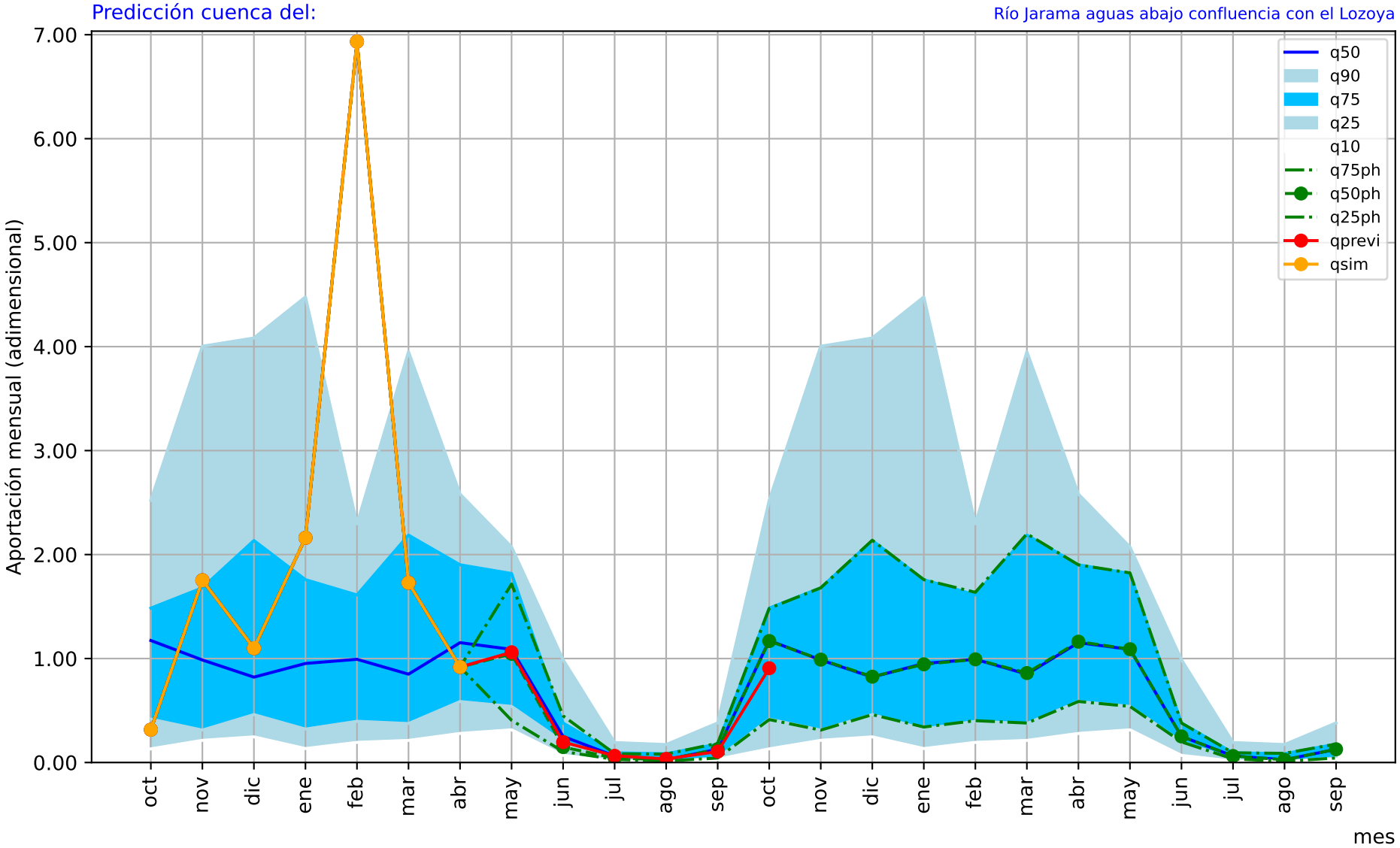

1= aportación anual media/12

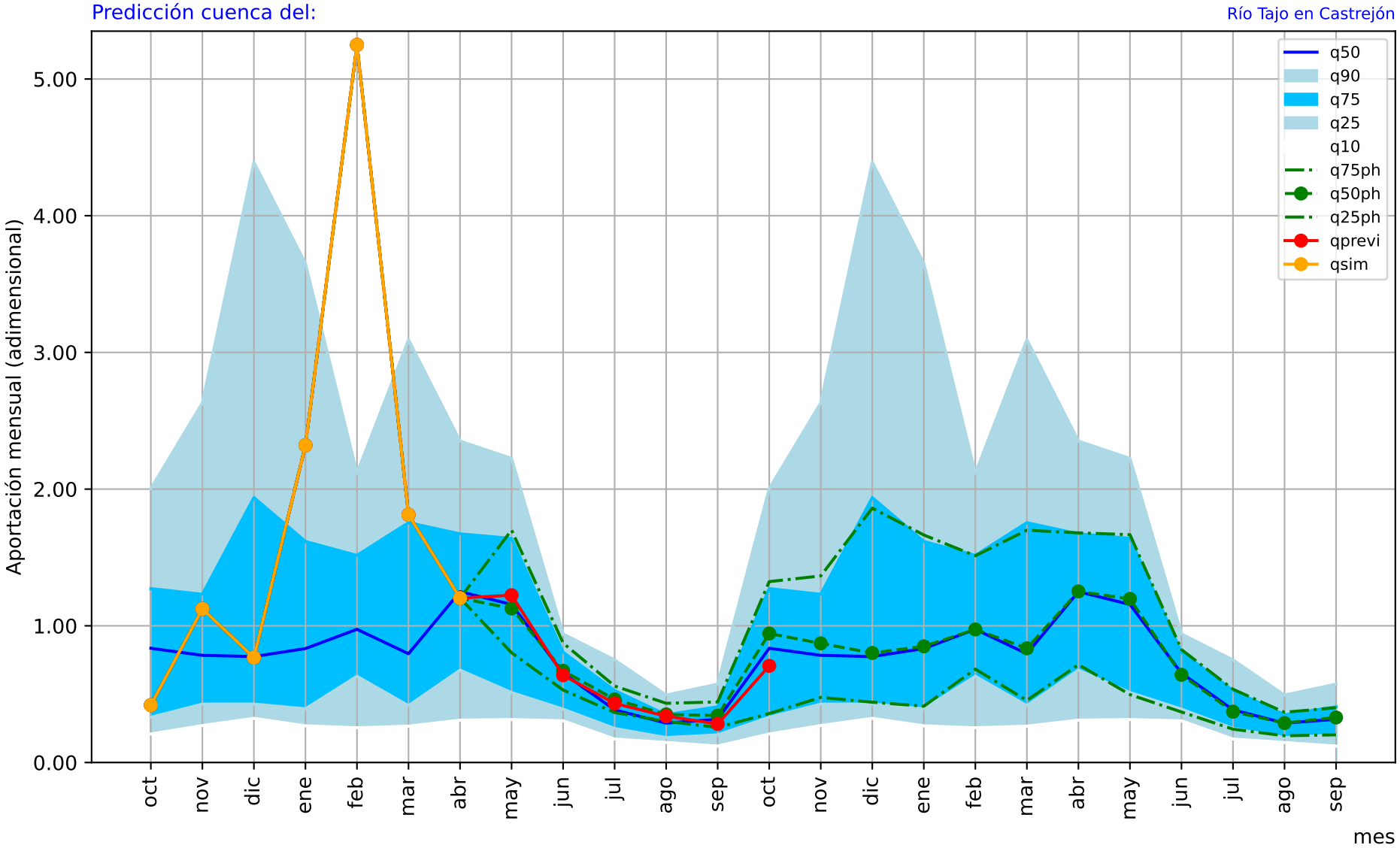

1= aportación anual media/12

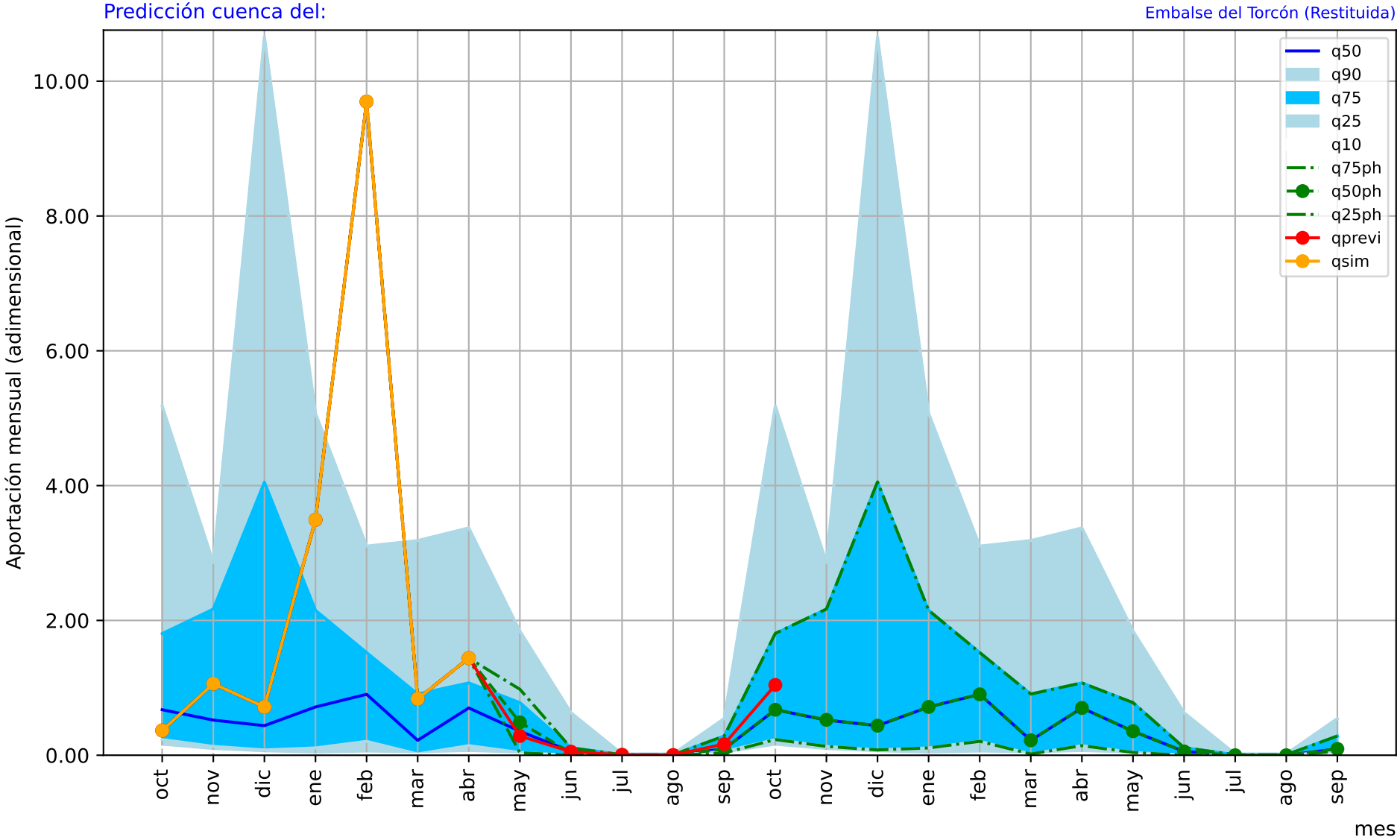

1= aportación anual media/12

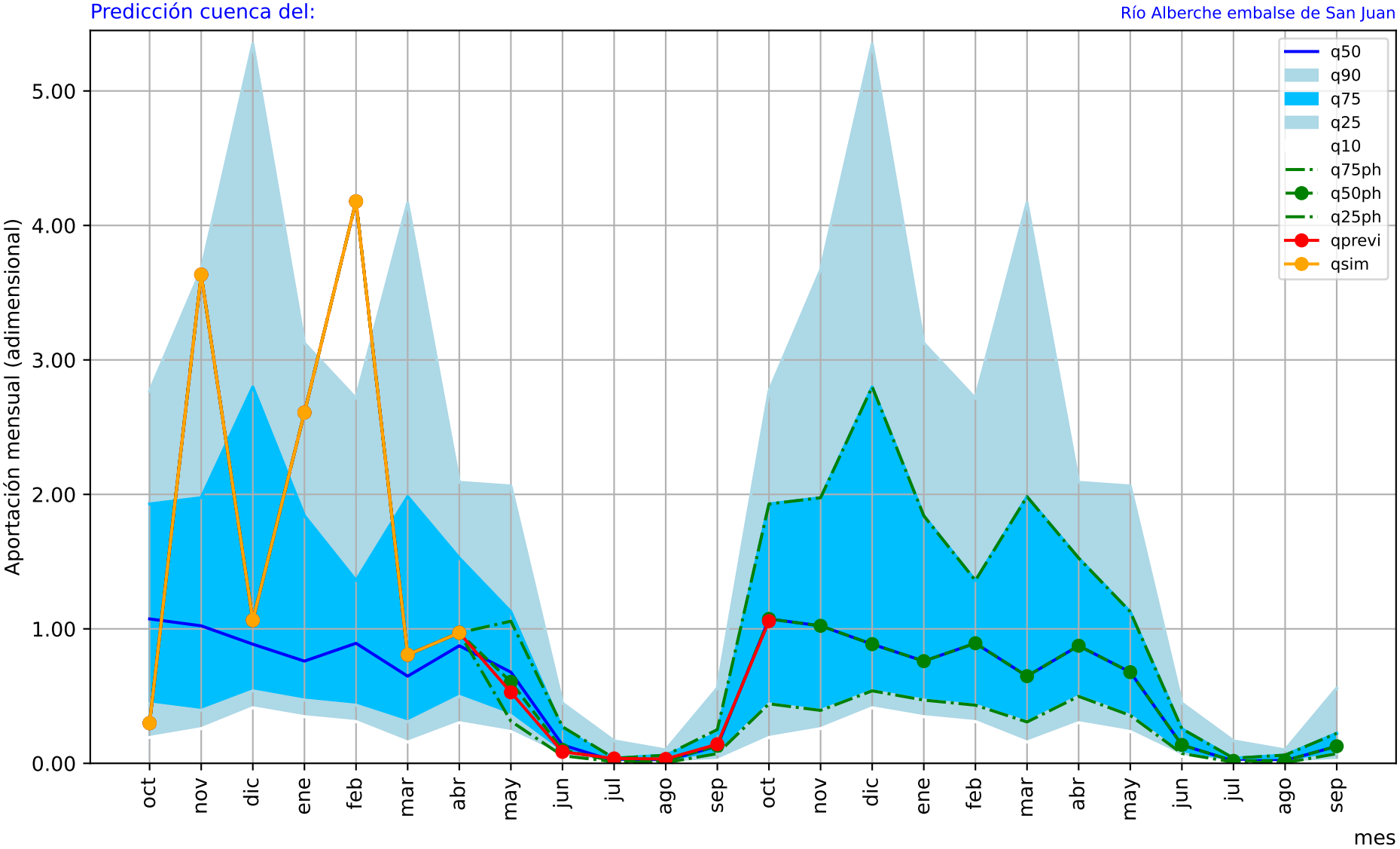

1= aportación anual media/12

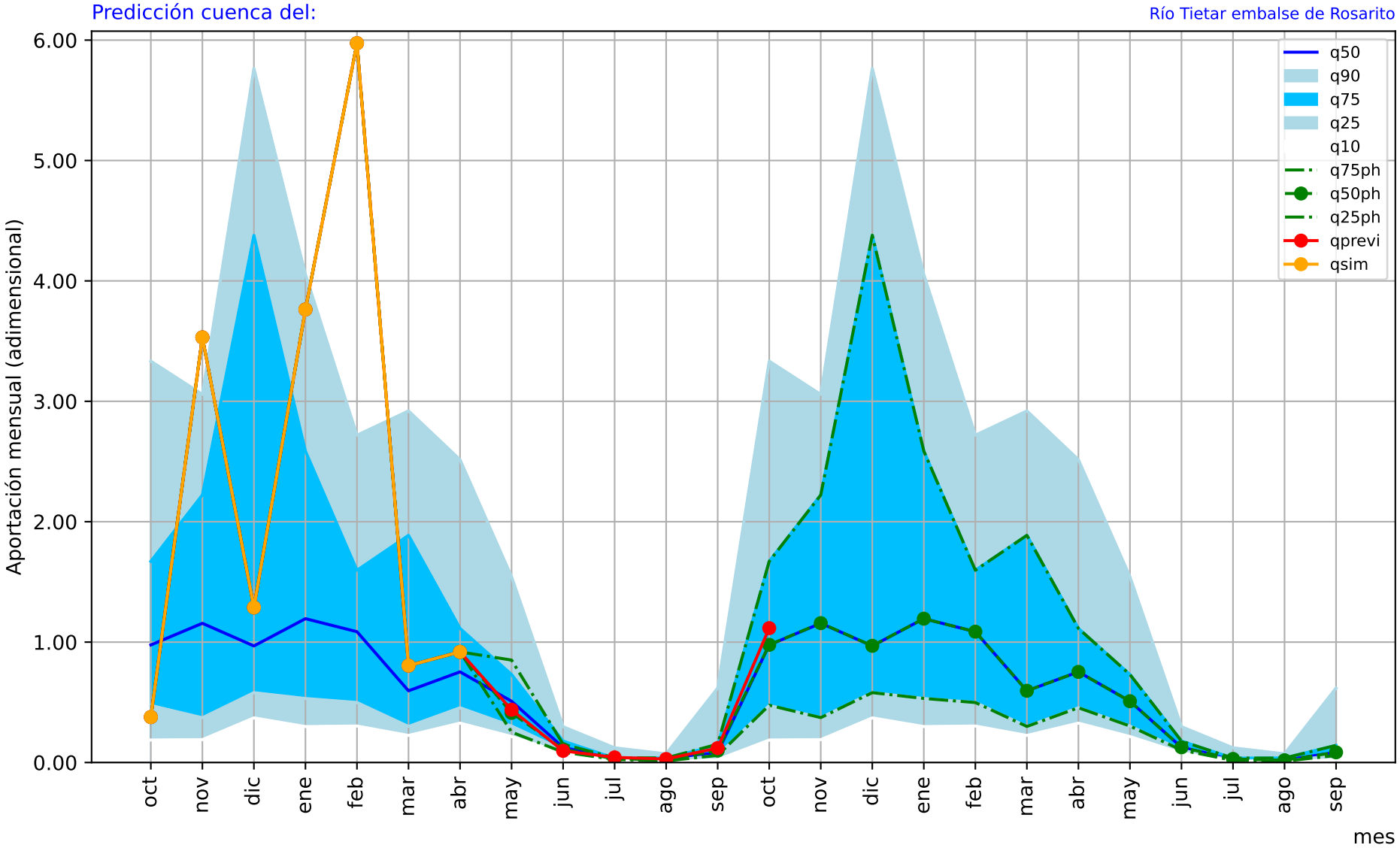

1= aportación anual media/12

Predicción cuenca del: Río Santa Lucia en el embalse de Santa Lucia

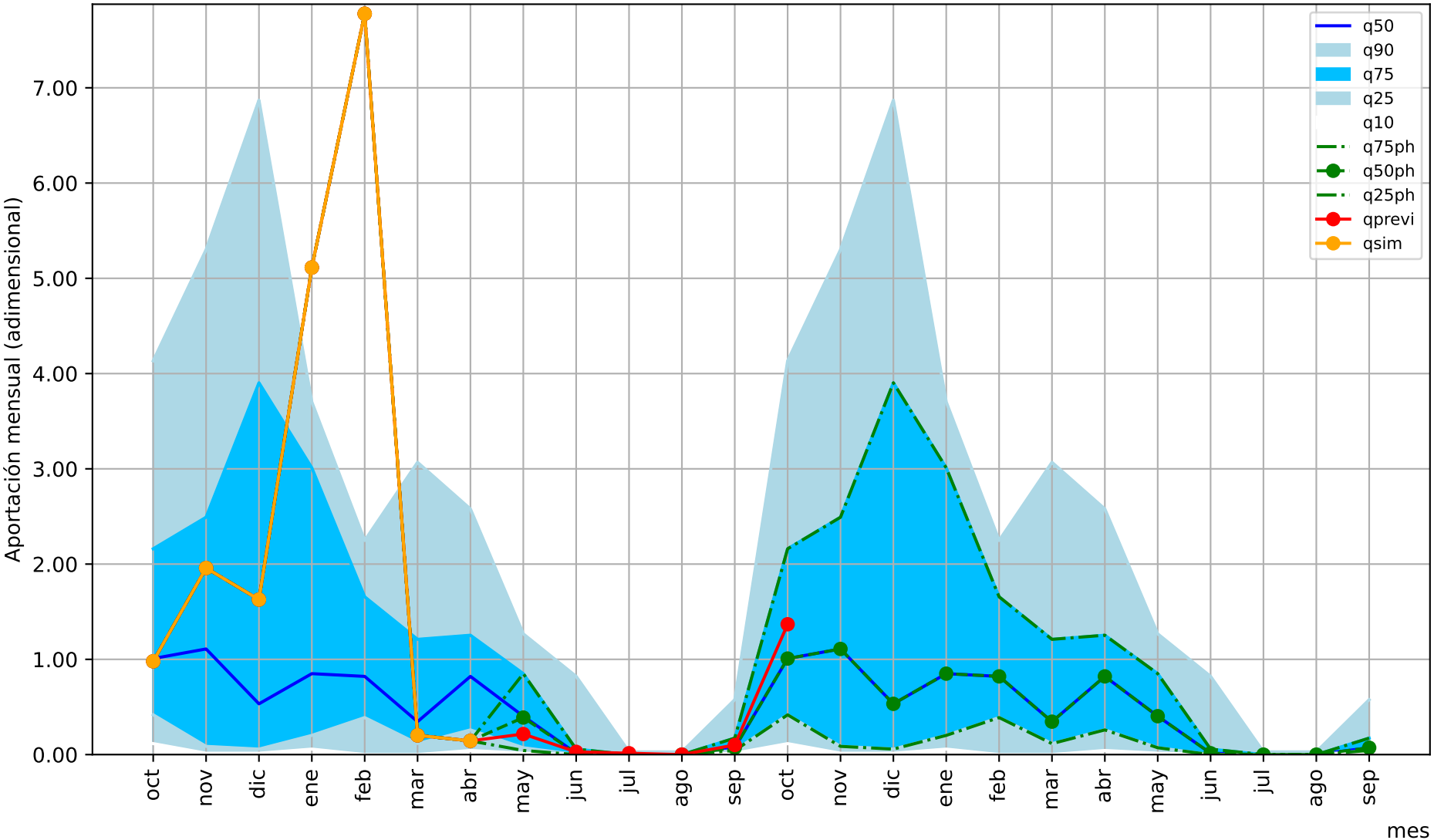

1= aportación anual media/12

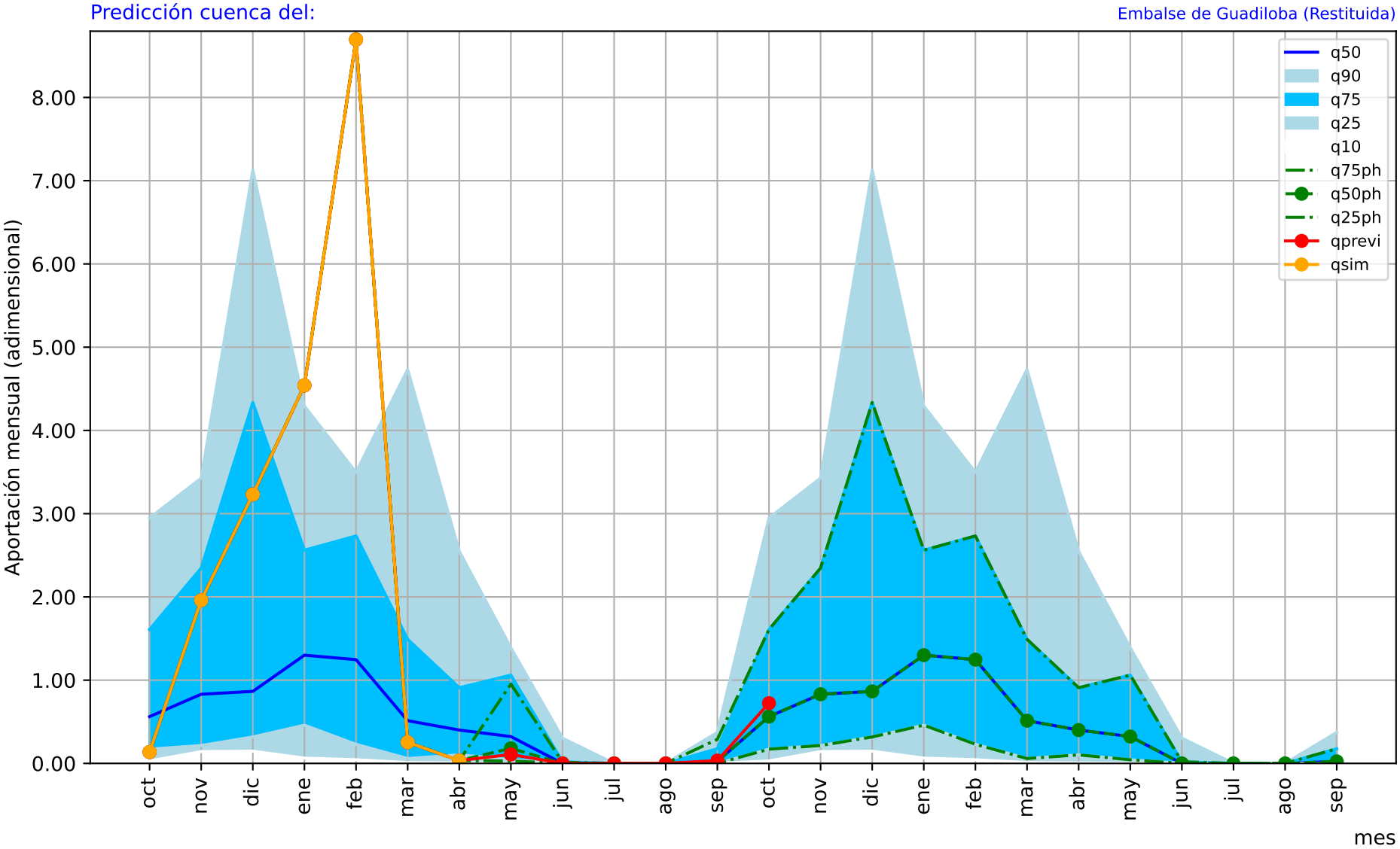

1= aportación anual media/12

Predicción cuenca del: Río Cuerpo de Hombre en Bejar (Restituida)

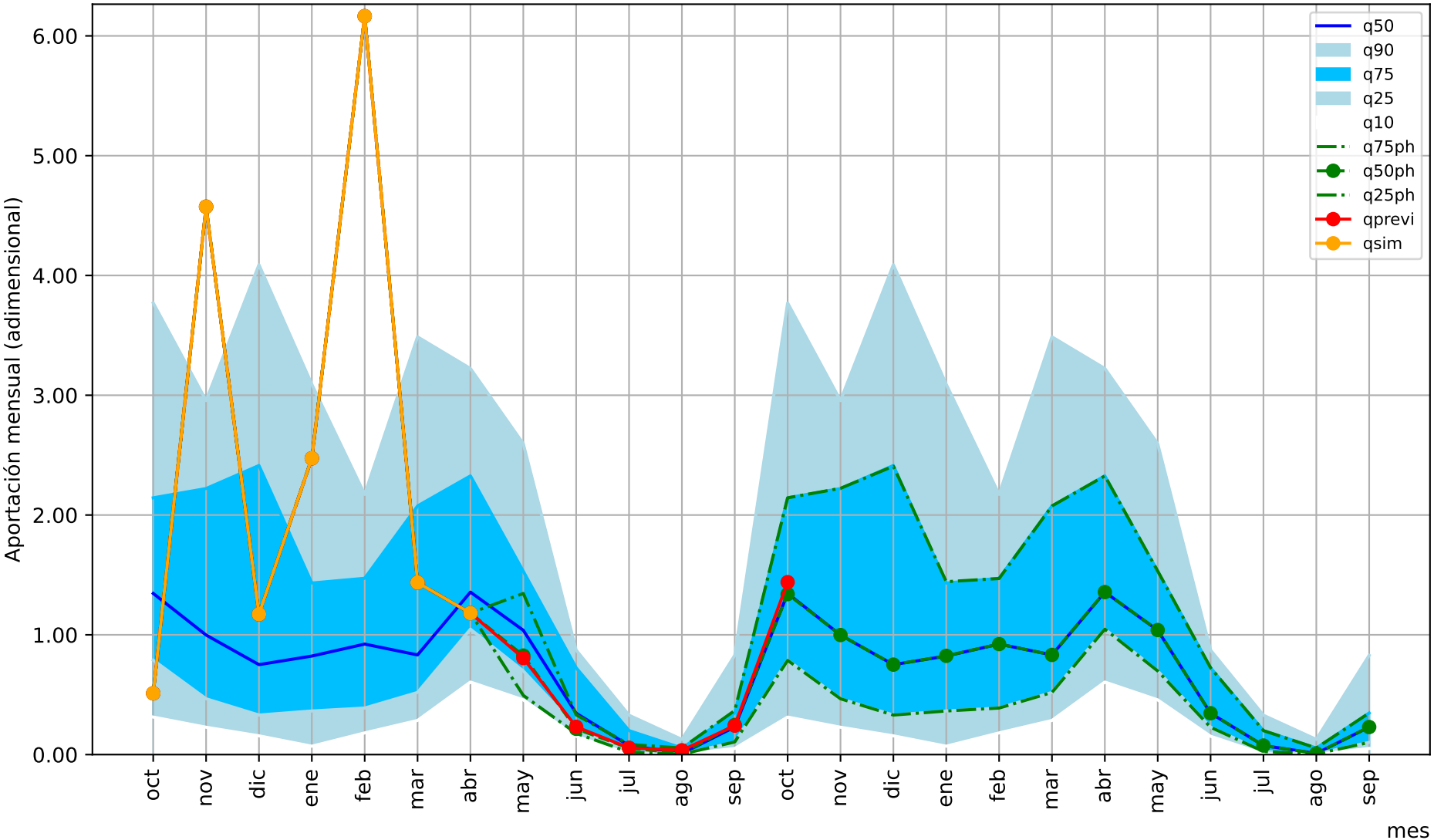

1= aportación anual media/12

Predicción cuenca del: Río Alagón embalse de Gabriel y Galan

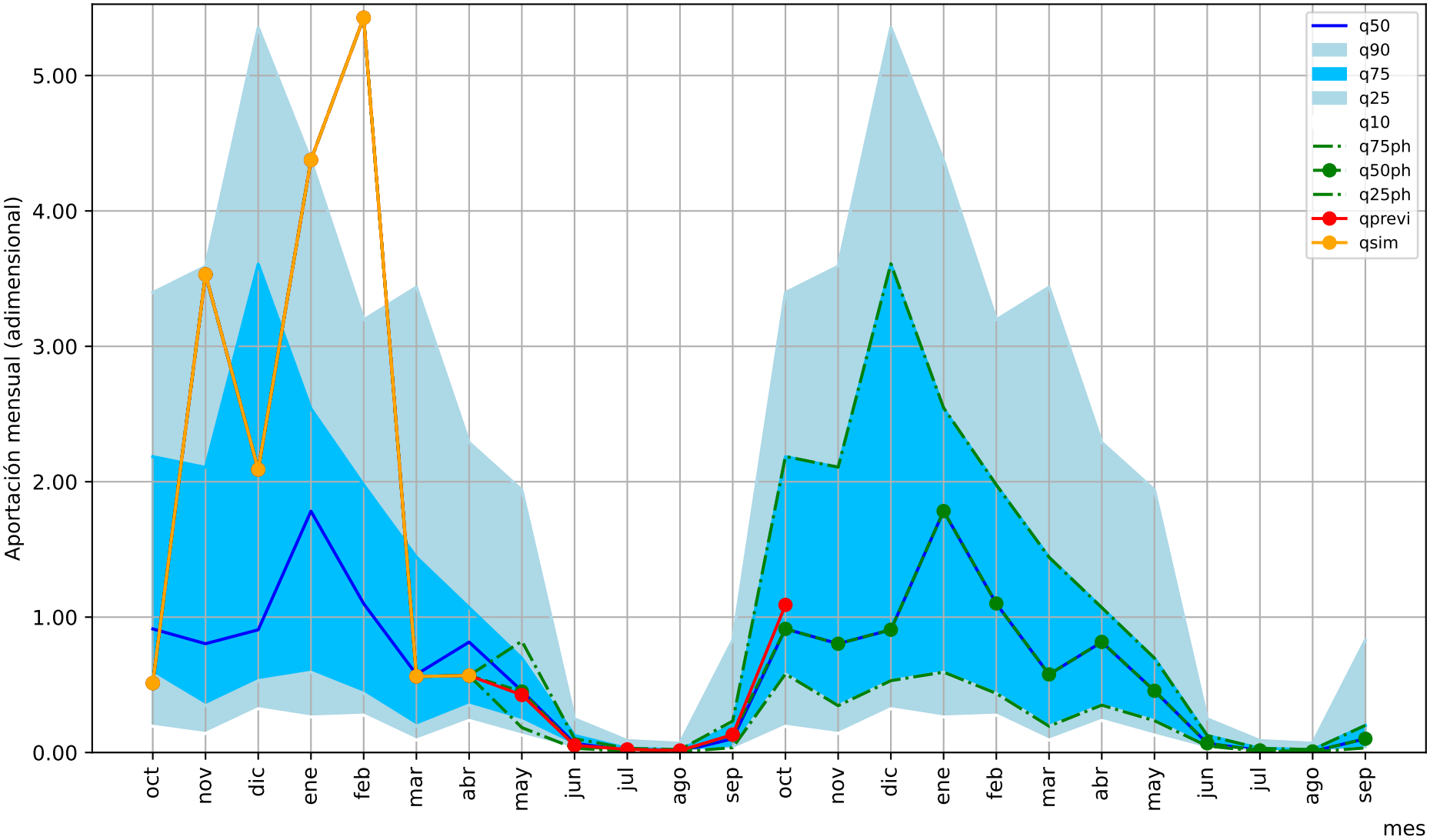

1= aportación anual media/12

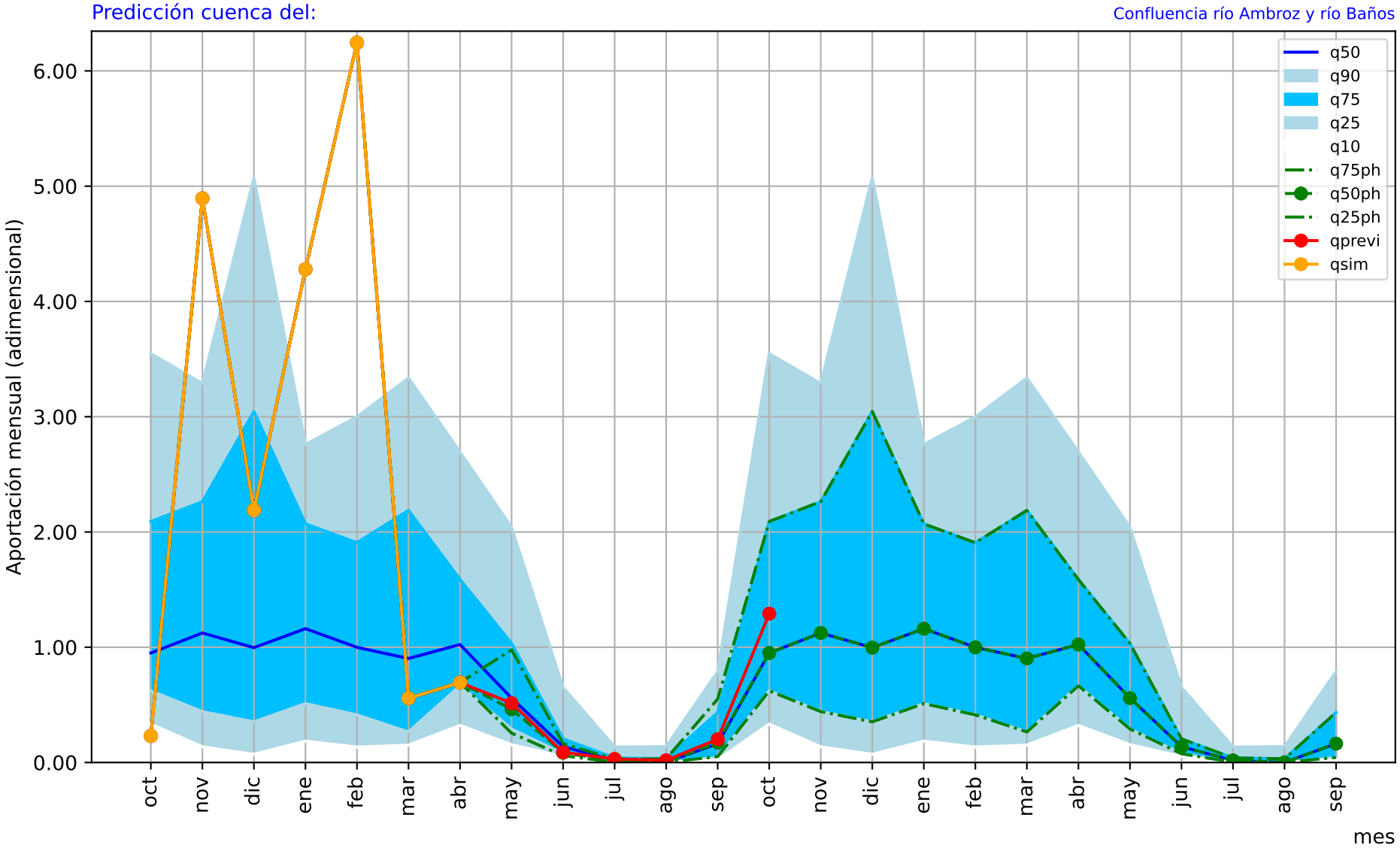

1= aportación anual media/12

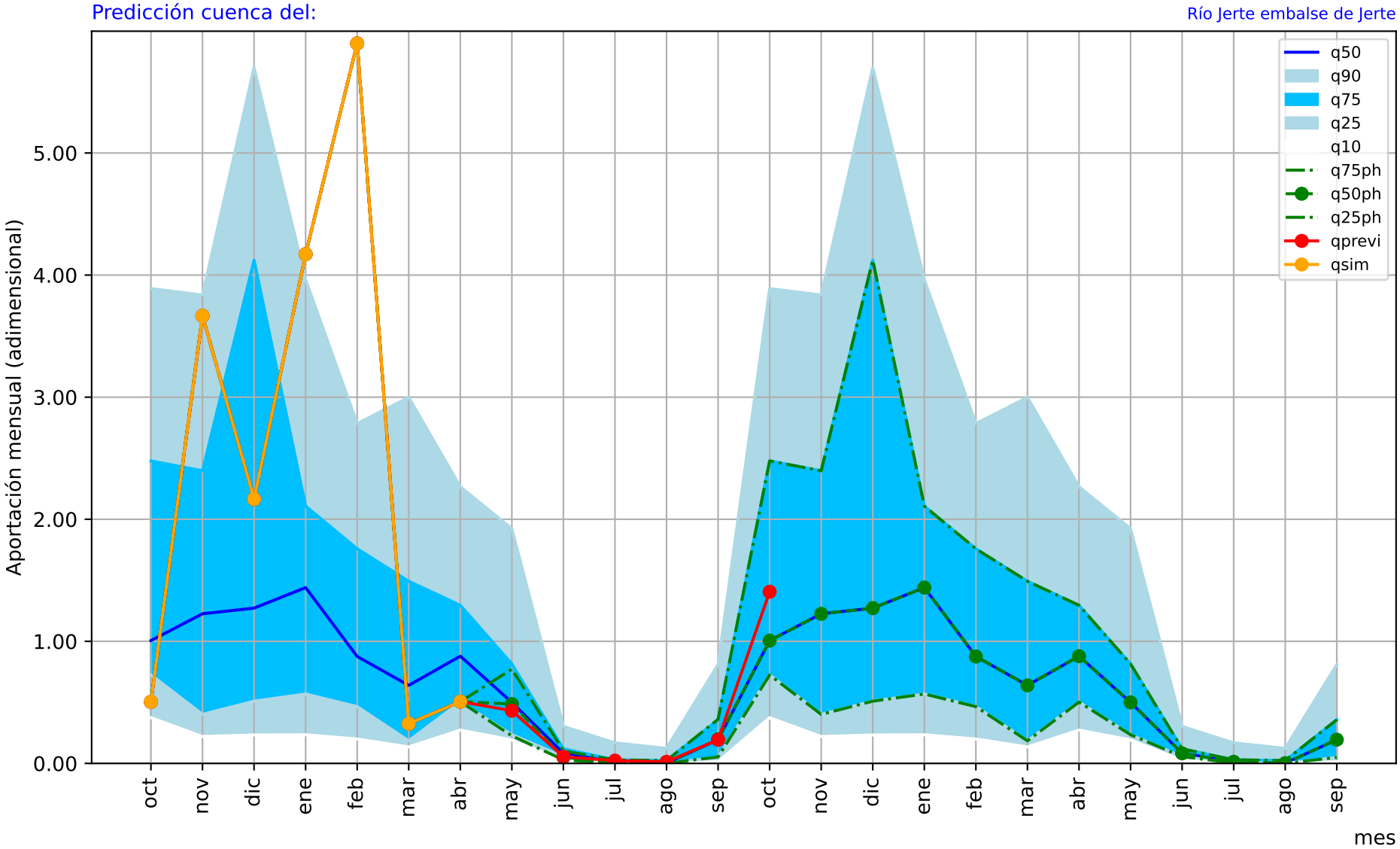

1= aportación anual media/12

Predicción cuenca del: Río Arrago en el embalse de Borbollón

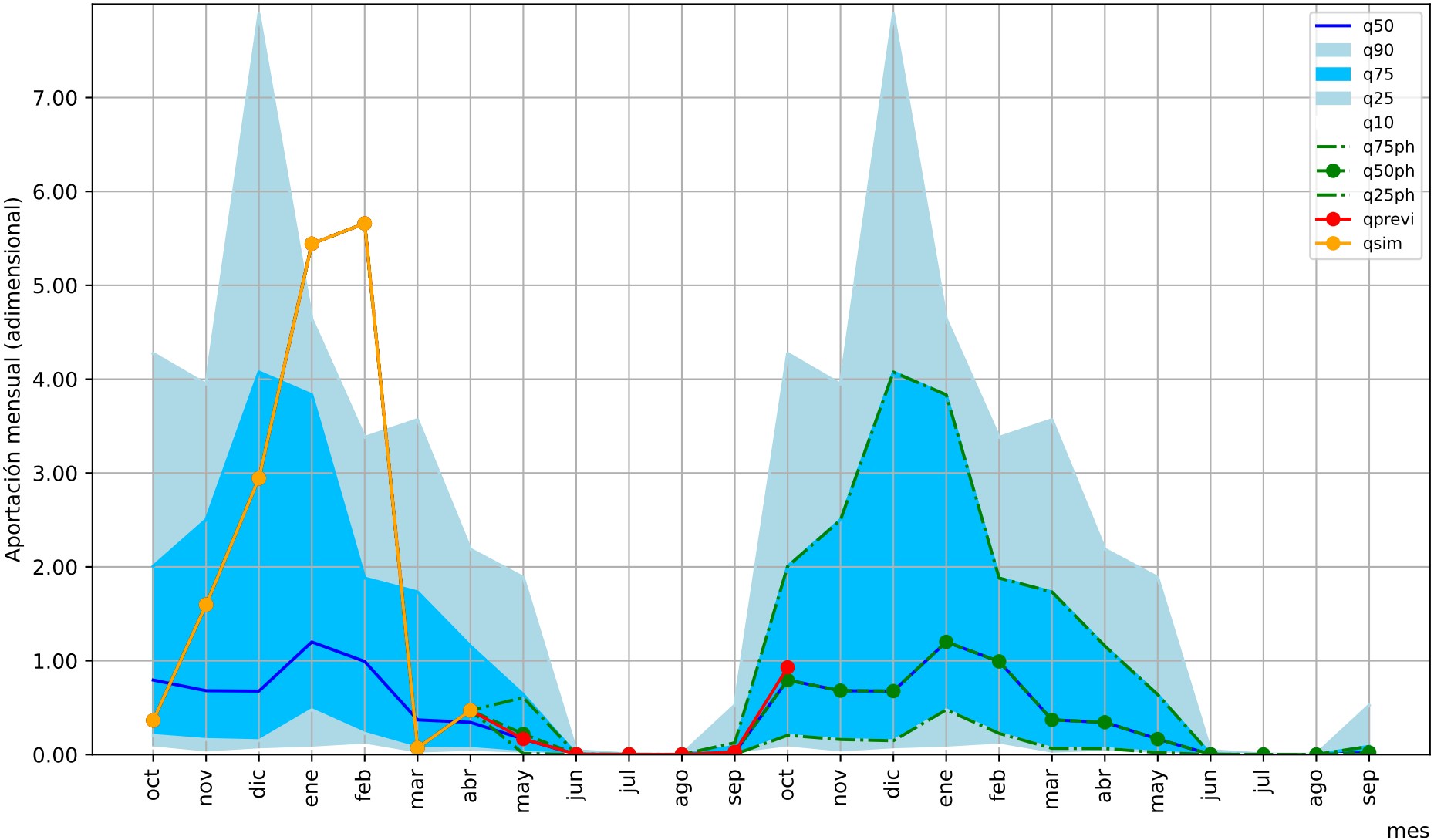

1= aportación anual media/12

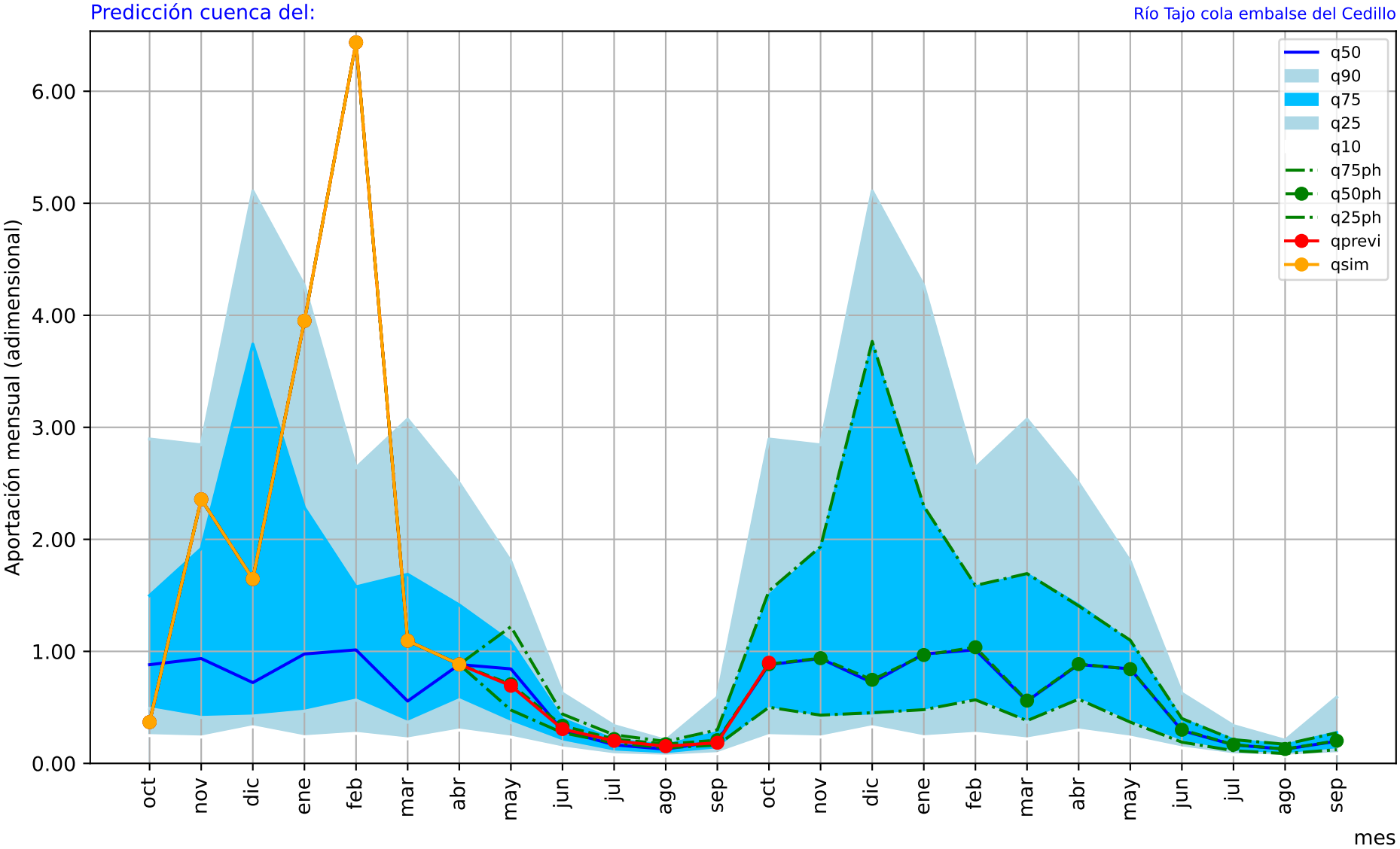

1= aportación anual media/12

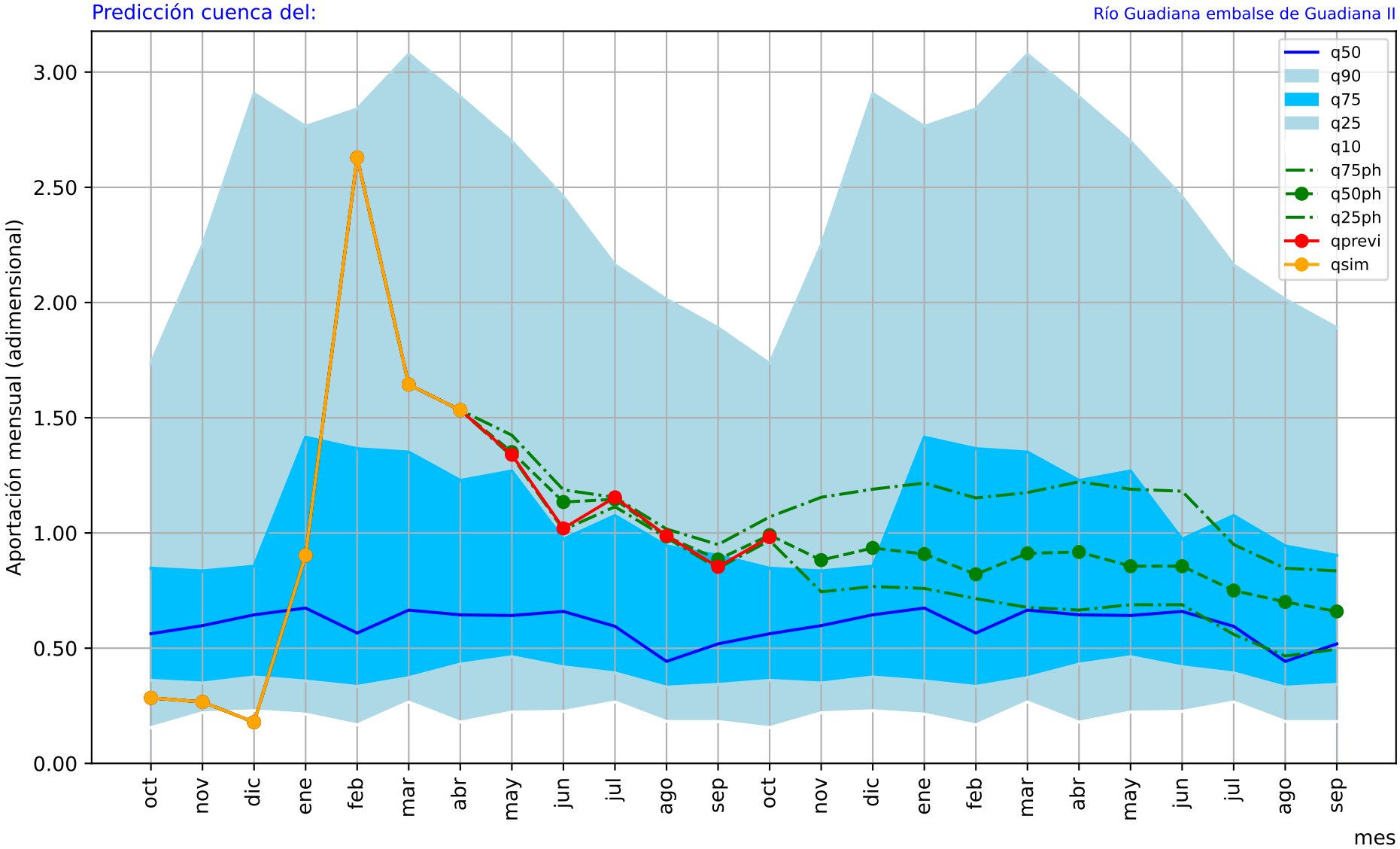

1= aportación anual media/12

Predicción cuenca del: Río Guadiana embalse de El Vicario

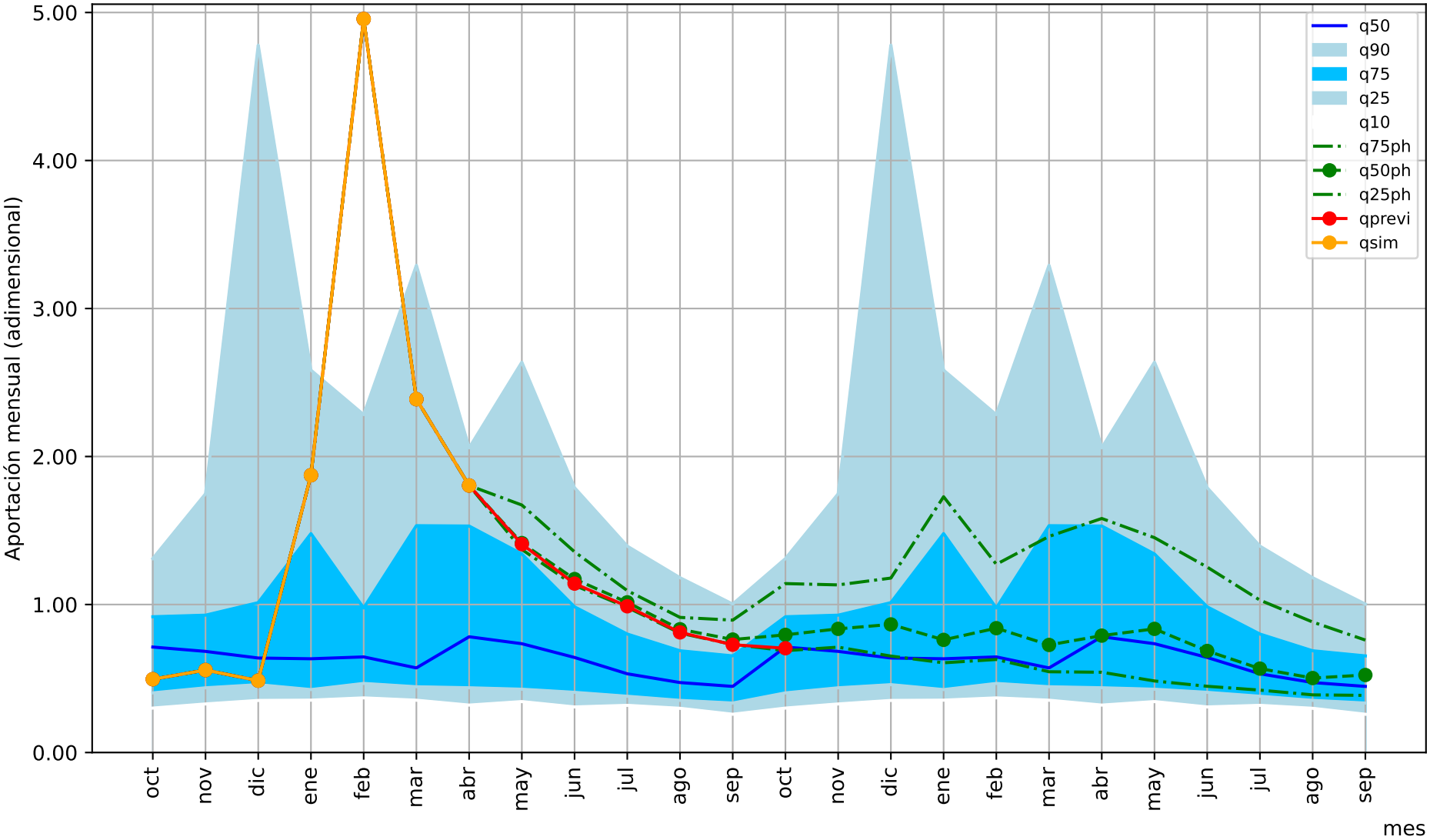

1= aportación anual media/12

Predicción cuenca del: Río Guadiana en Merida

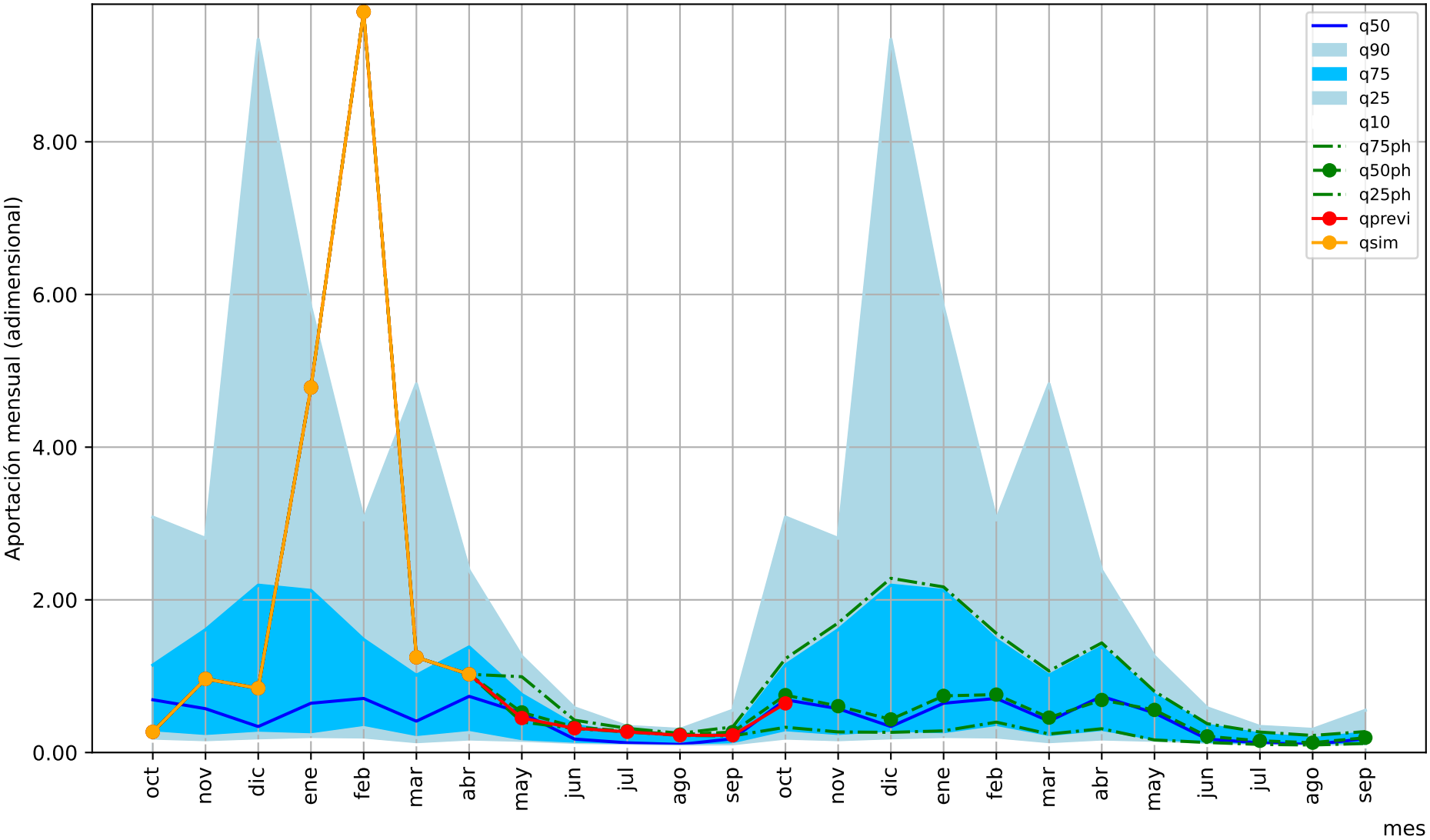

1= aportación anual media/12

Predicción cuenca del: Río Guadiana azud de Badajoz, zona española

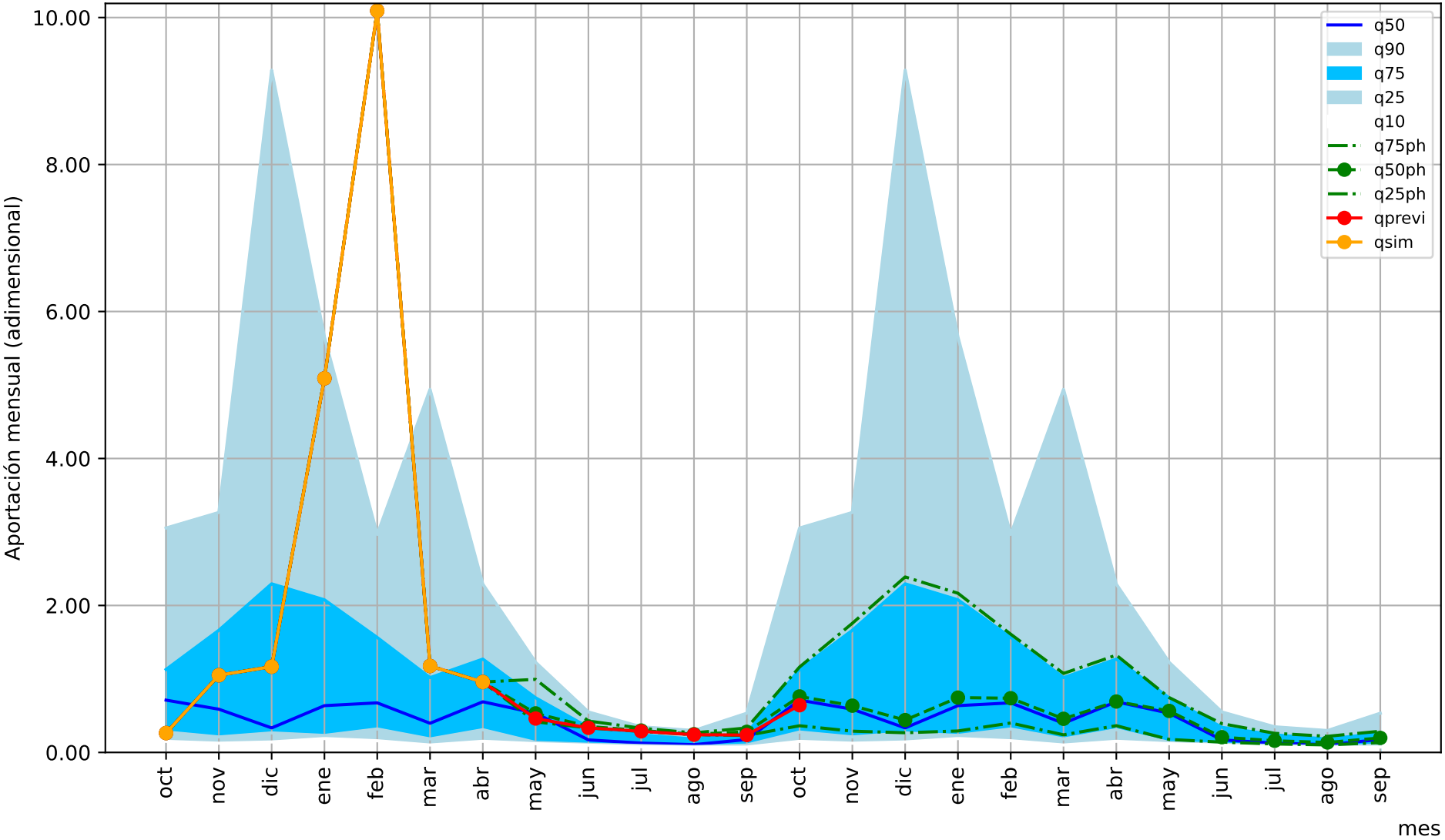

1= aportación anual media/12

Predicción cuenca del:

Río Guadalquivir embalse del Tranco de Beas

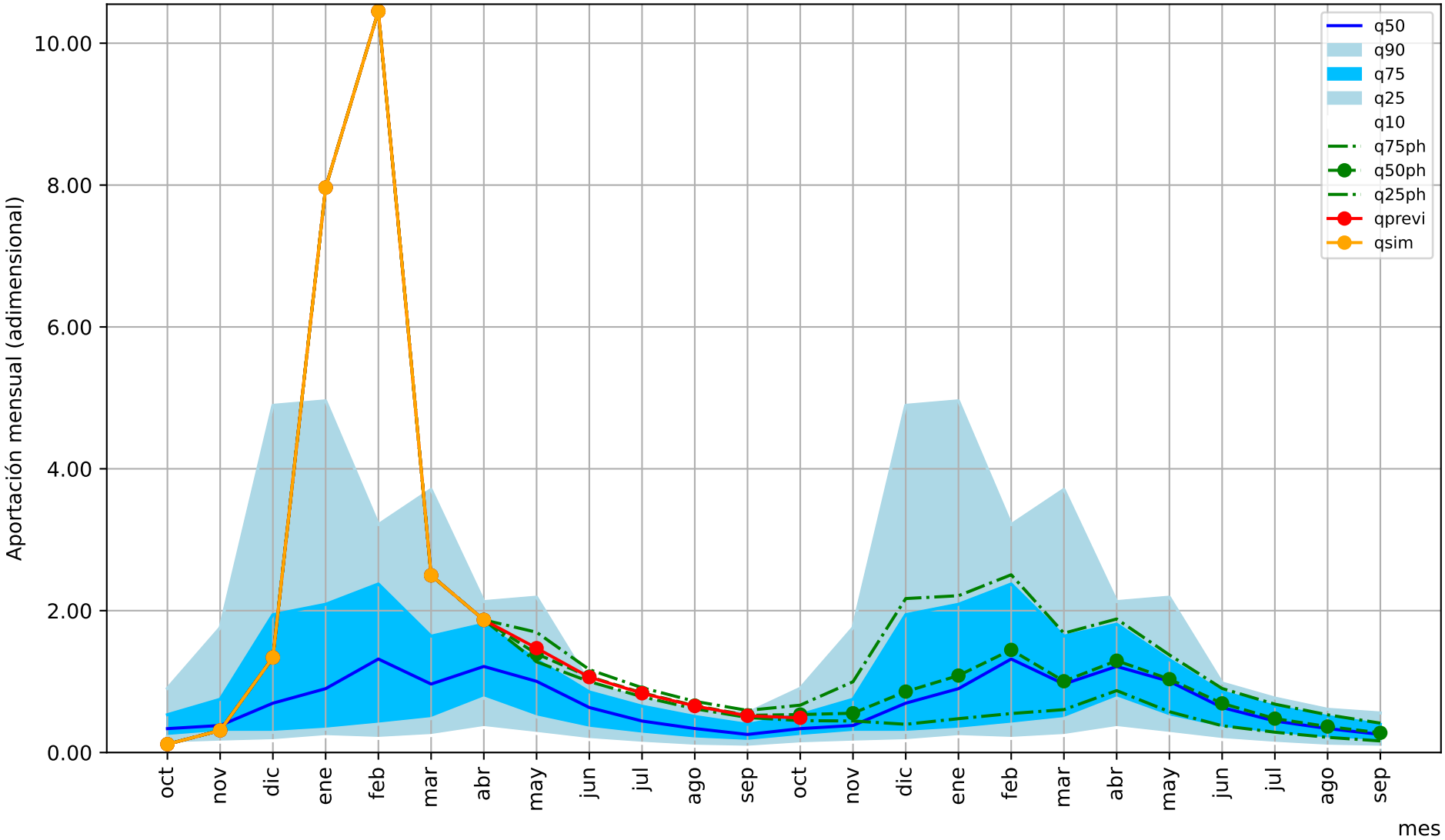

1= aportación anual media/12

Predicción cuenca del: Río Guadiana Menor desembocadura en el Guadalquivir

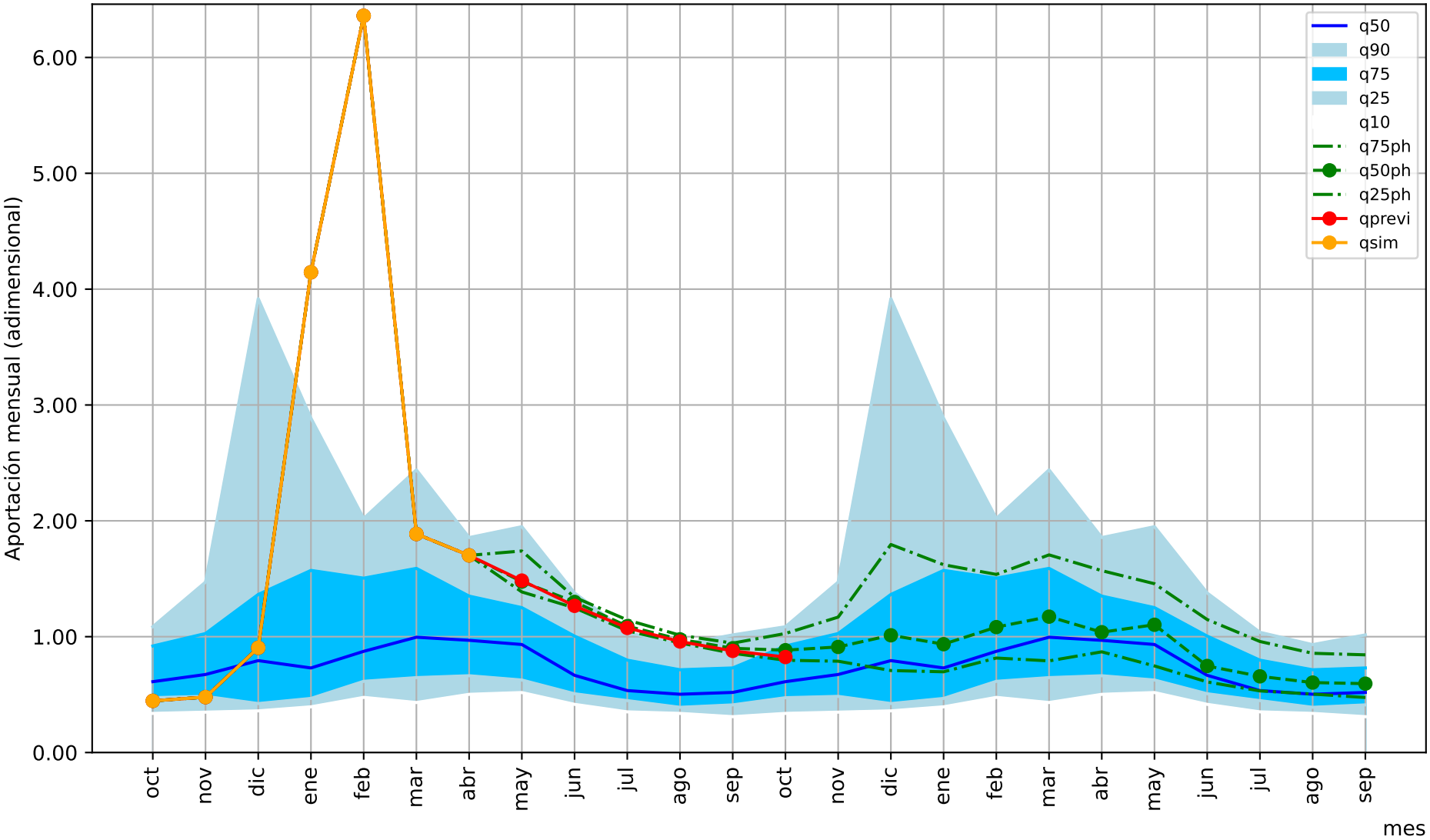

1= aportación anual media/12

Predicción cuenca del: Río Guadalimar completo

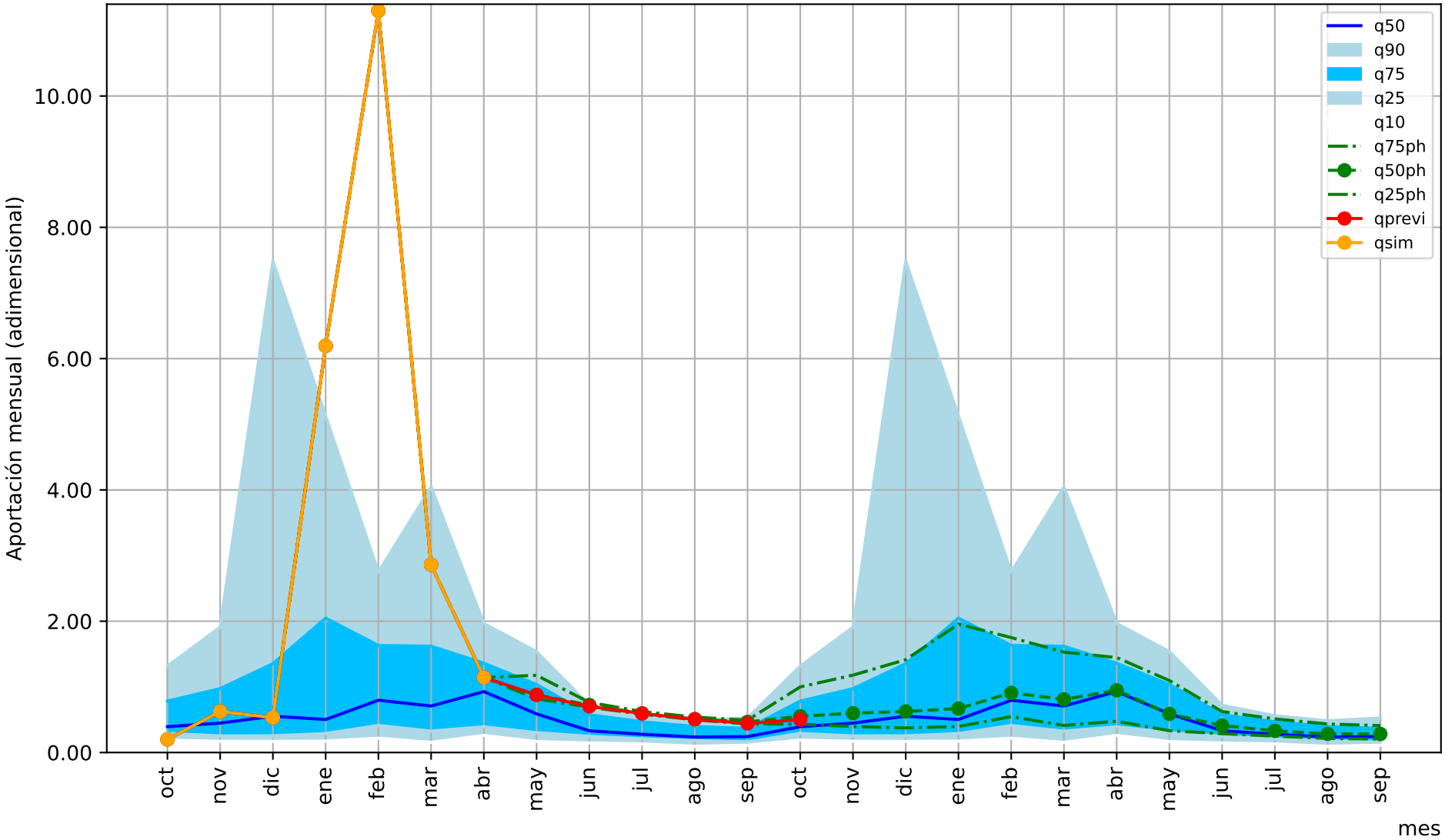

1= aportación anual media/12

Predicción cuenca del: Río Rumblar completo

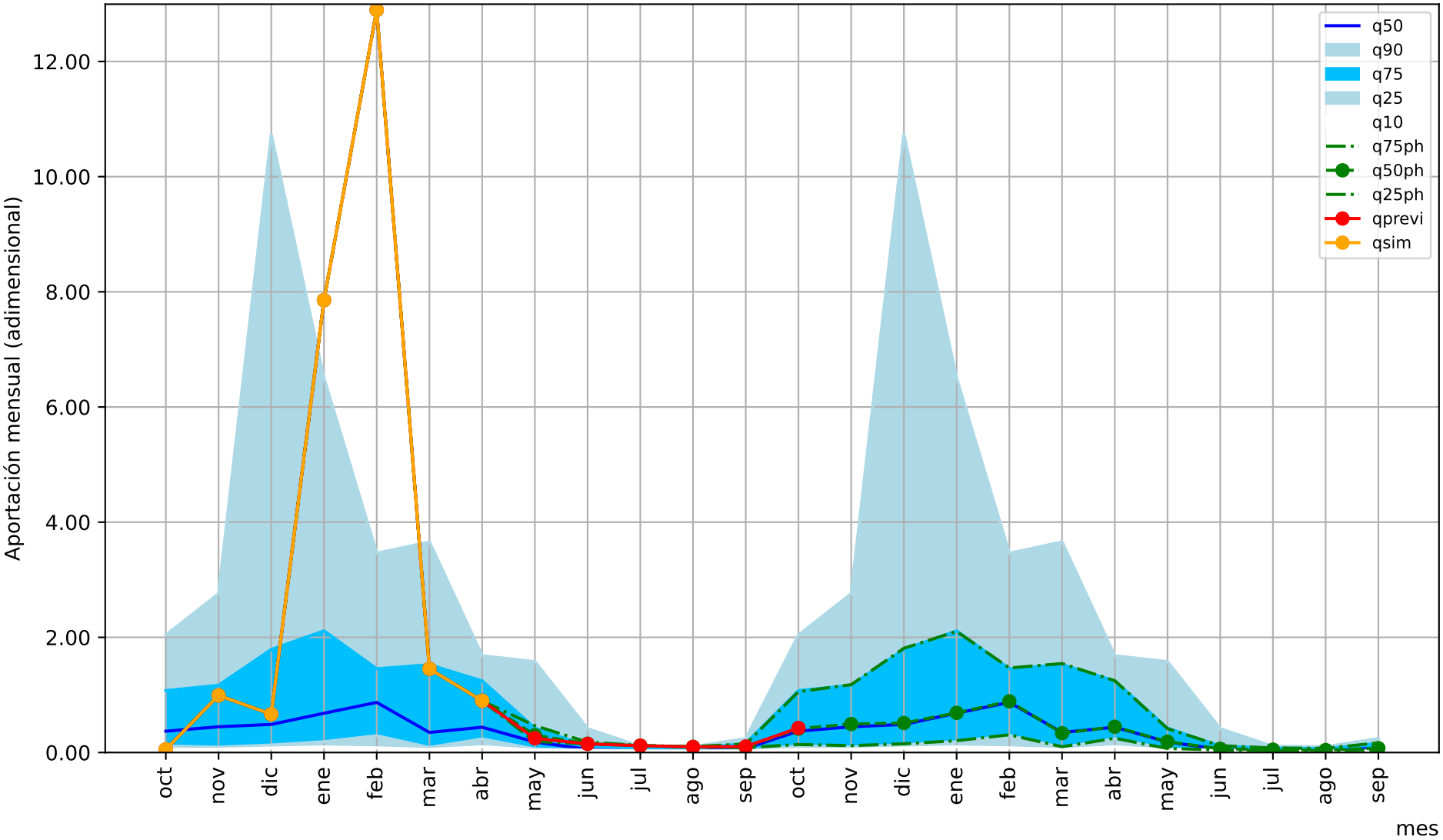

1= aportación anual media/12

Predicción cuenca del:

Río Jandula embalse de Encinarejo

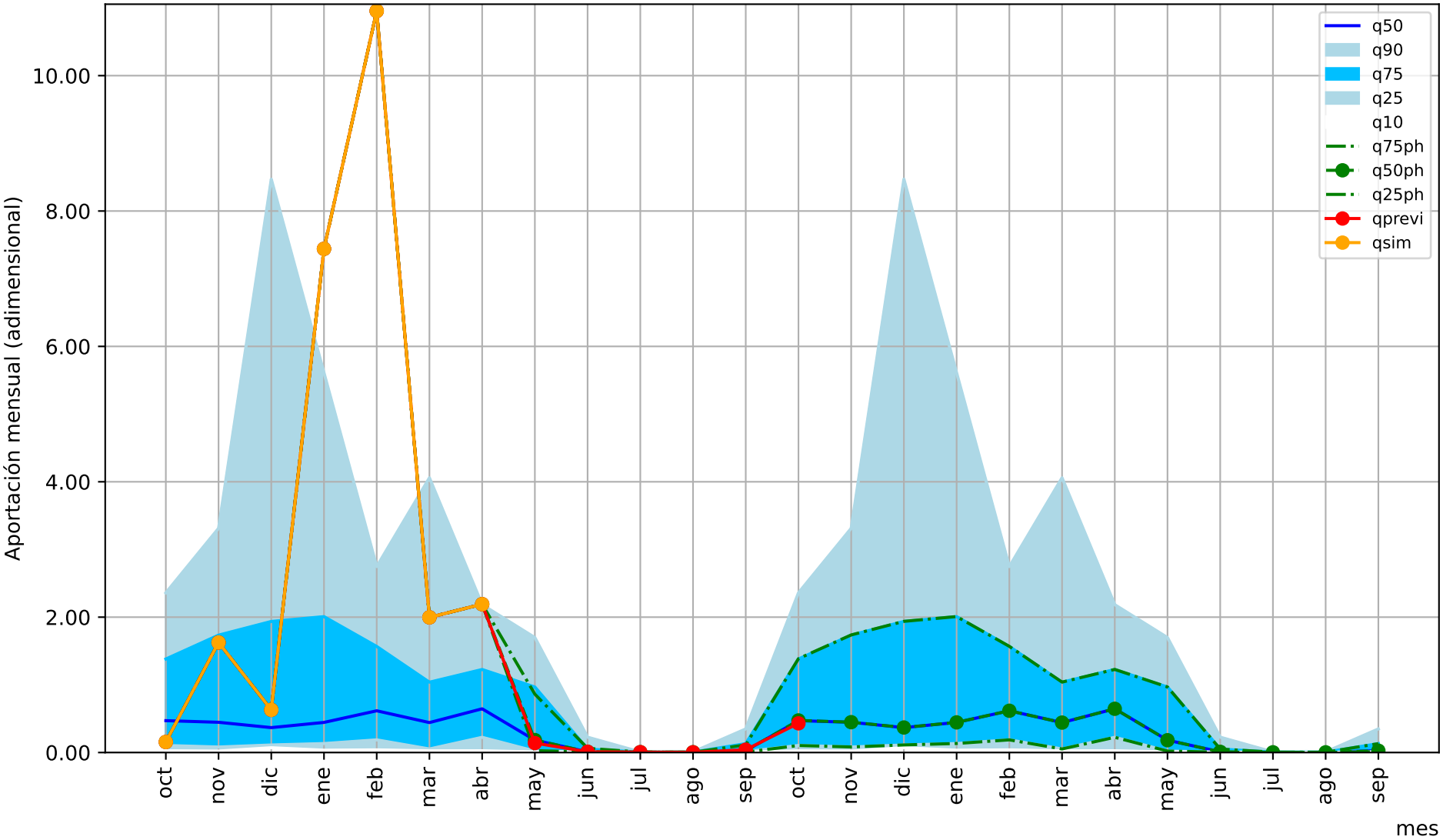

1= aportación anual media/12

Predicción cuenca del:

Río Guadalquivir embalse de El Marmolejo

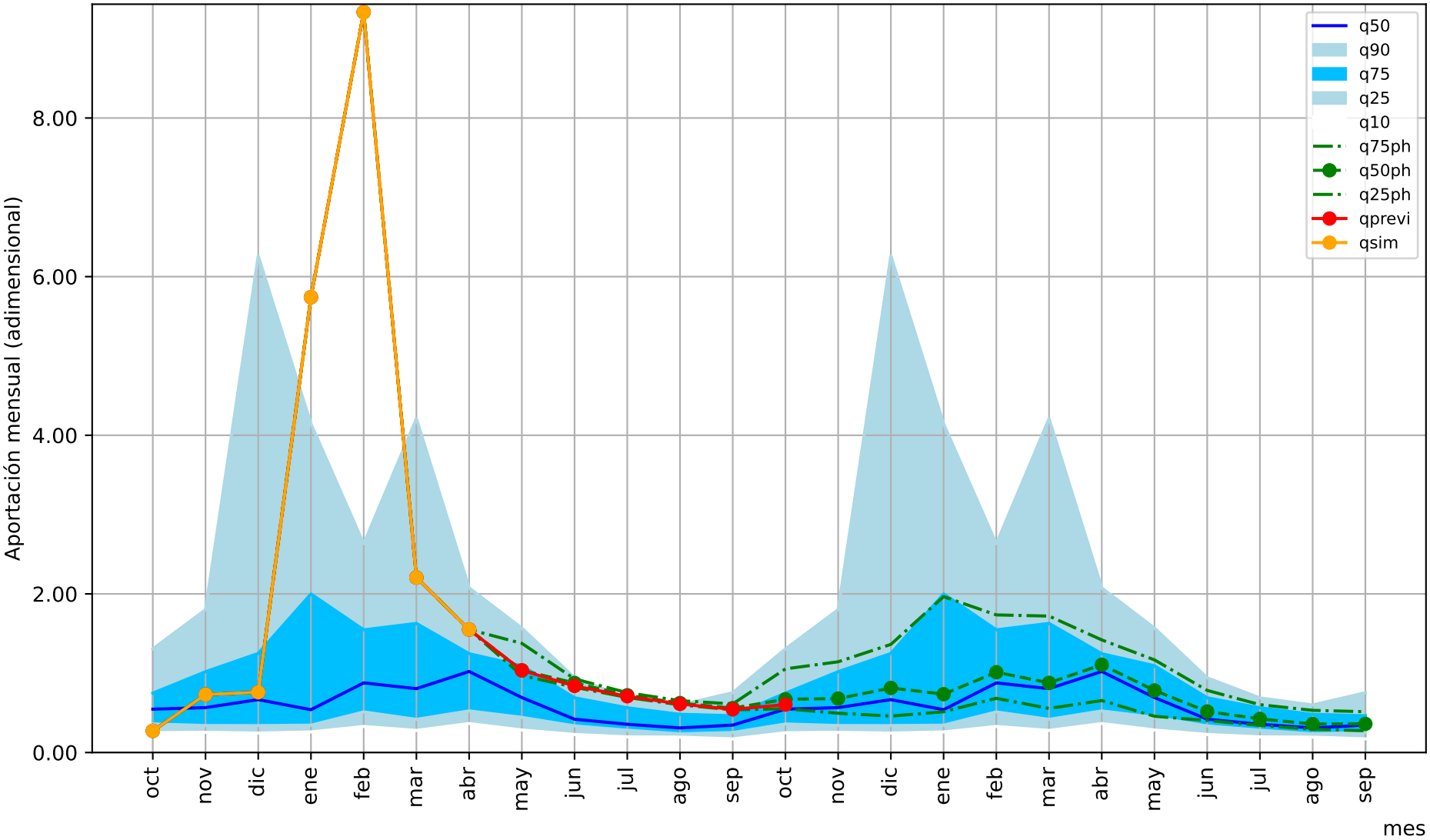

1= aportación anual media/12

Predicción cuenca del: Río Guadalmellato embalse de San Rafael

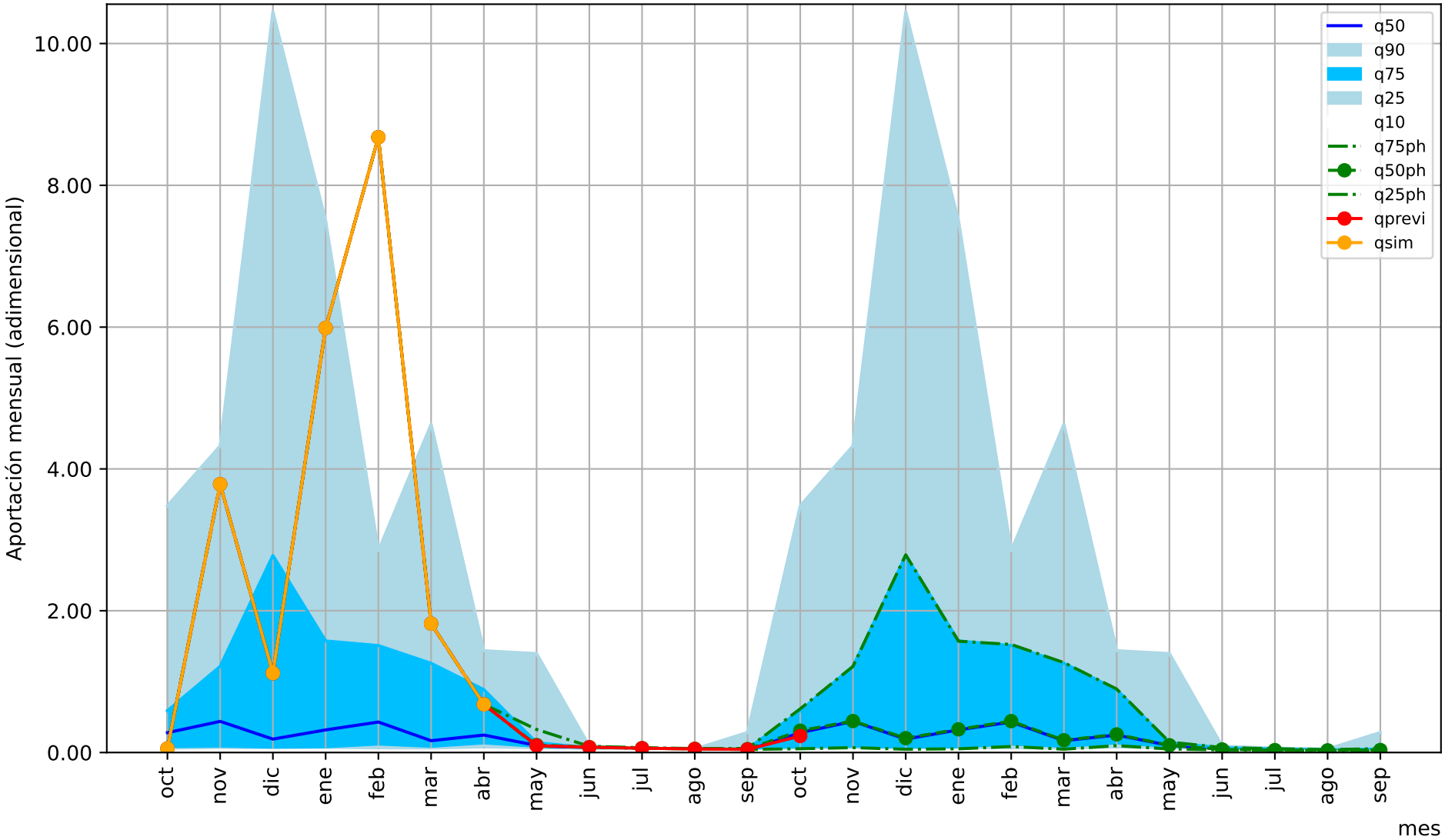

1= aportación anual media/12

Predicción cuenca del: Río Guadalquivir en Cordoba

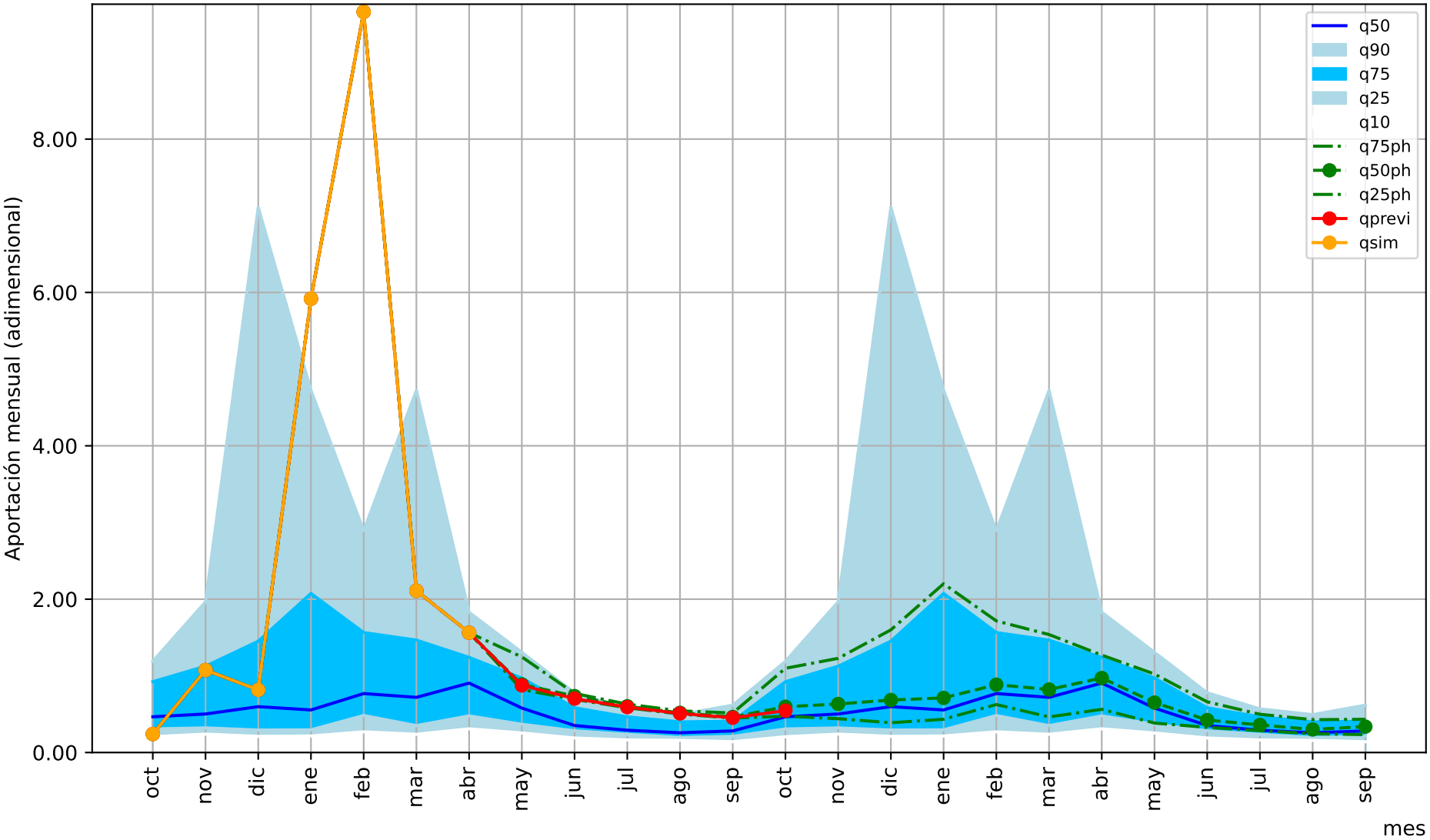

1= aportación anual media/12

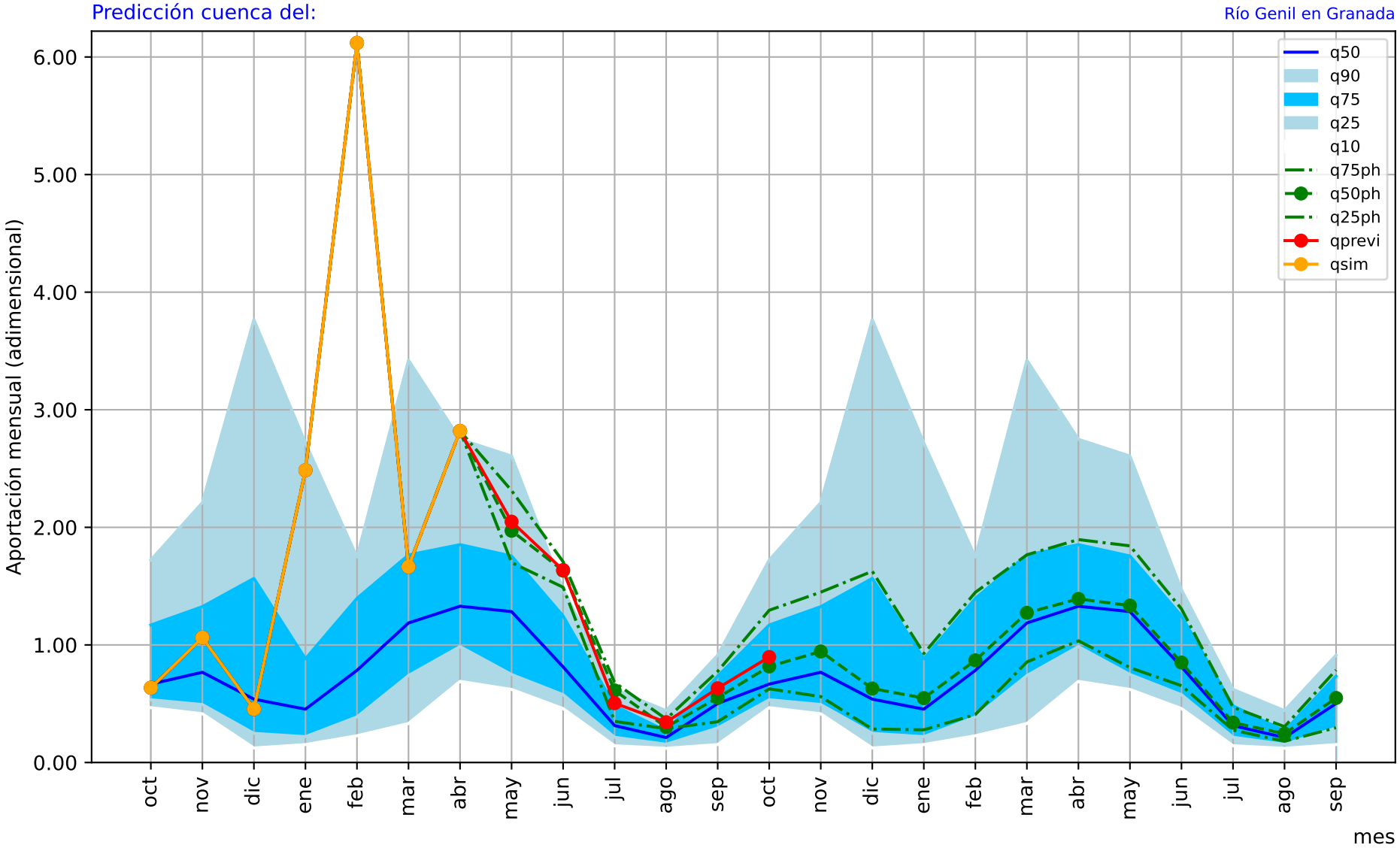

1= aportación anual media/12

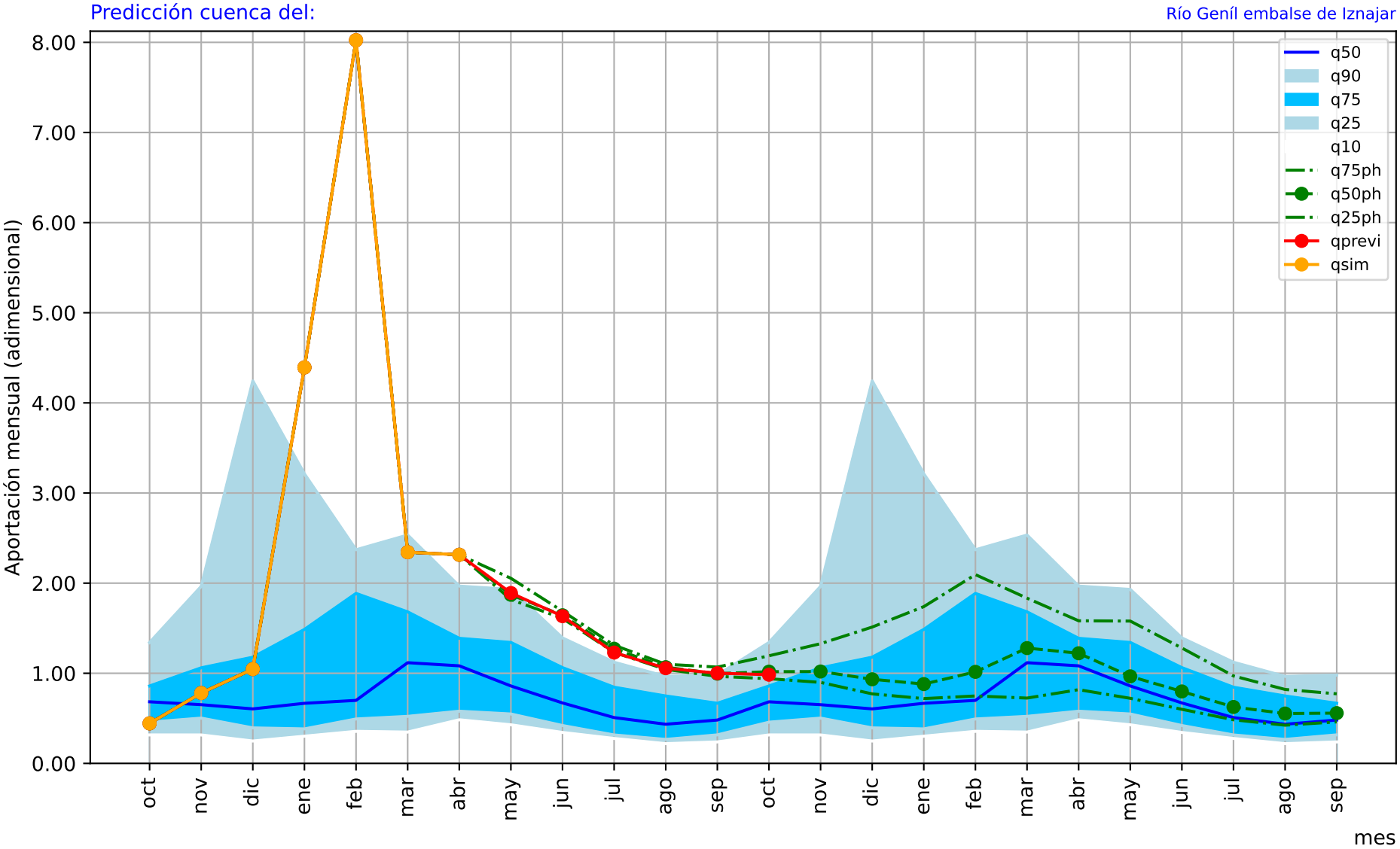

1= aportación anual media/12

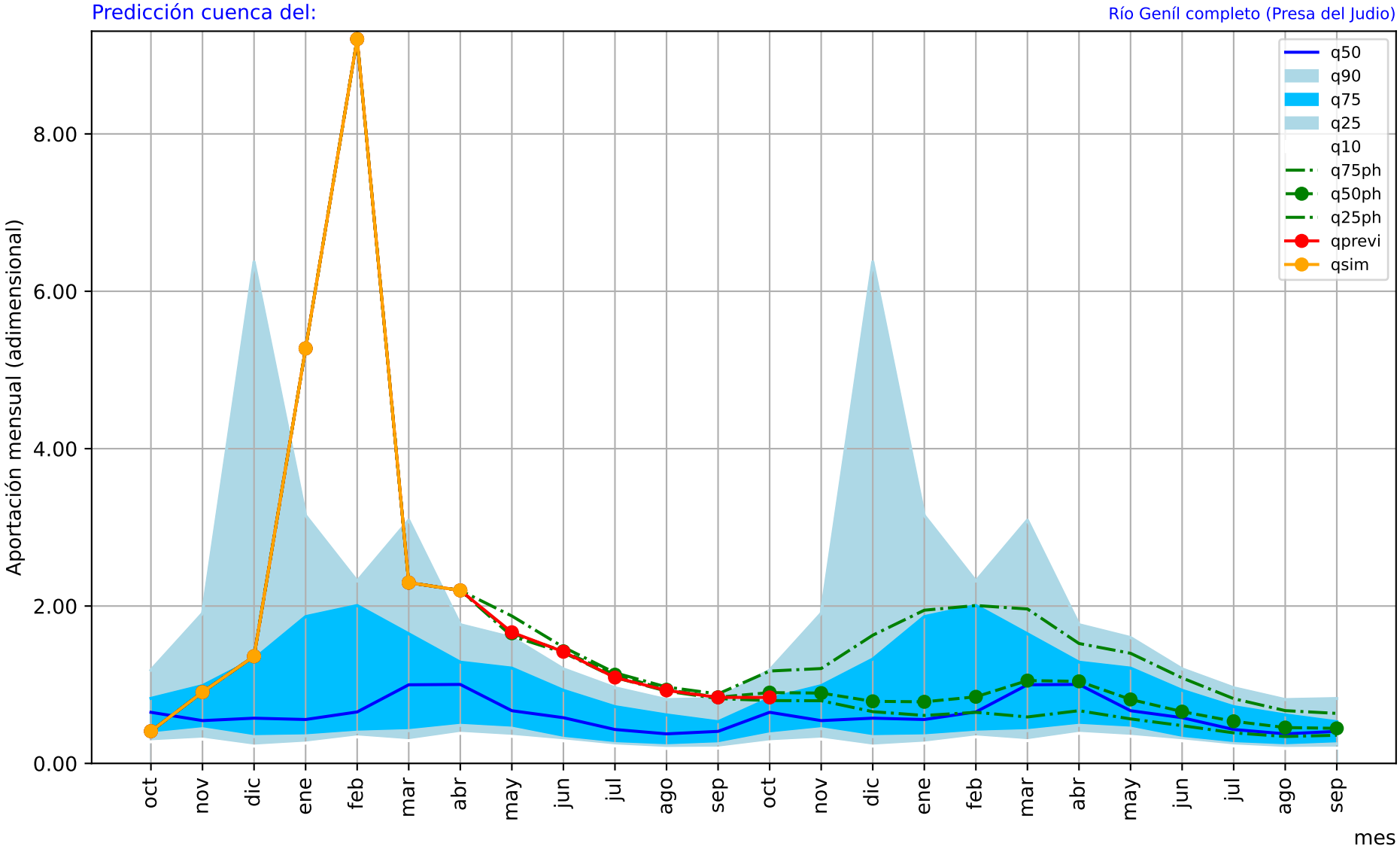

1= aportación anual media/12

Predicción cuenca del: Río Viar embalse de Los Melonares

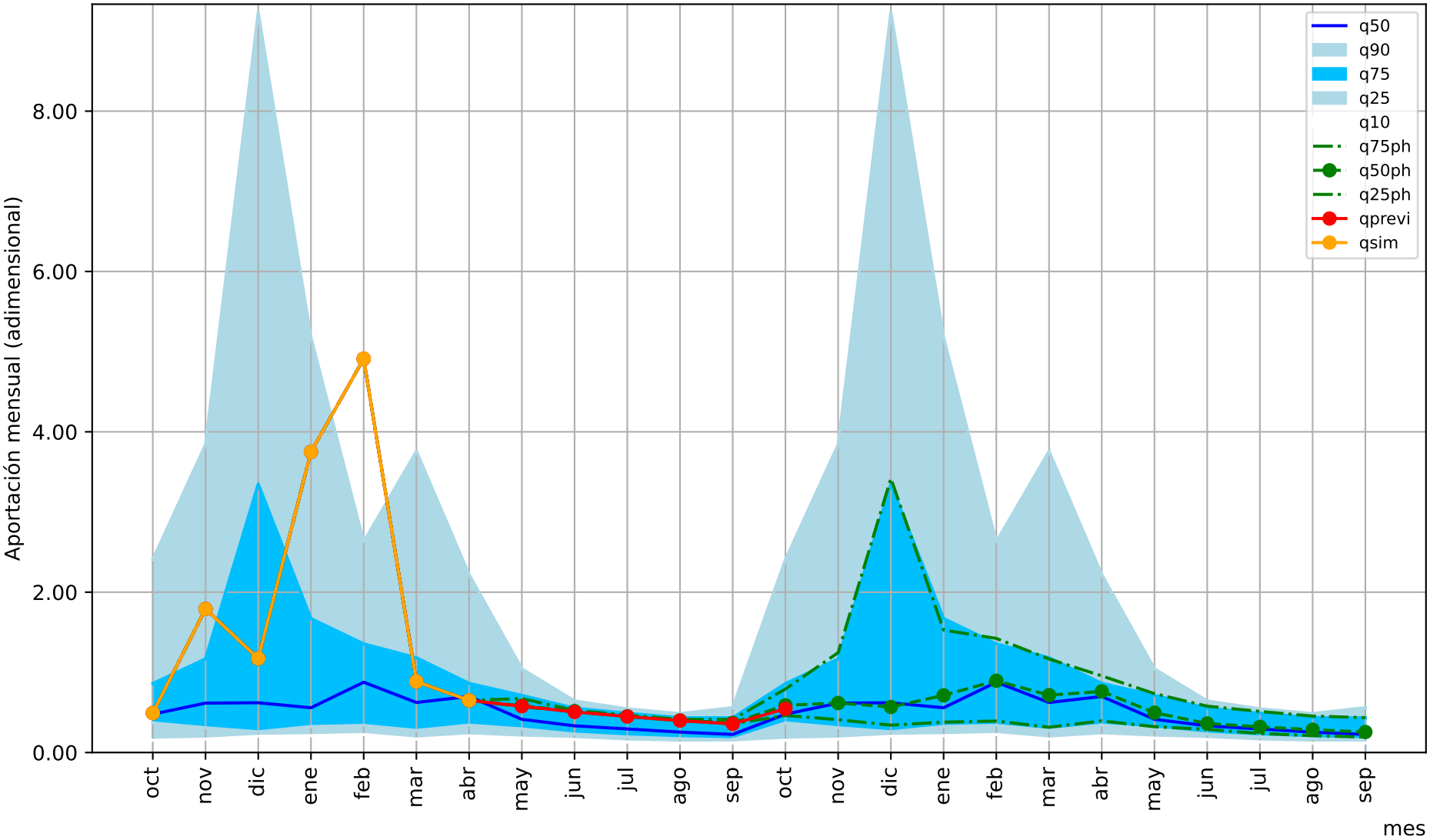

1= aportación anual media/12

Predicción cuenca del: Rivera de Cala embalse de Cala

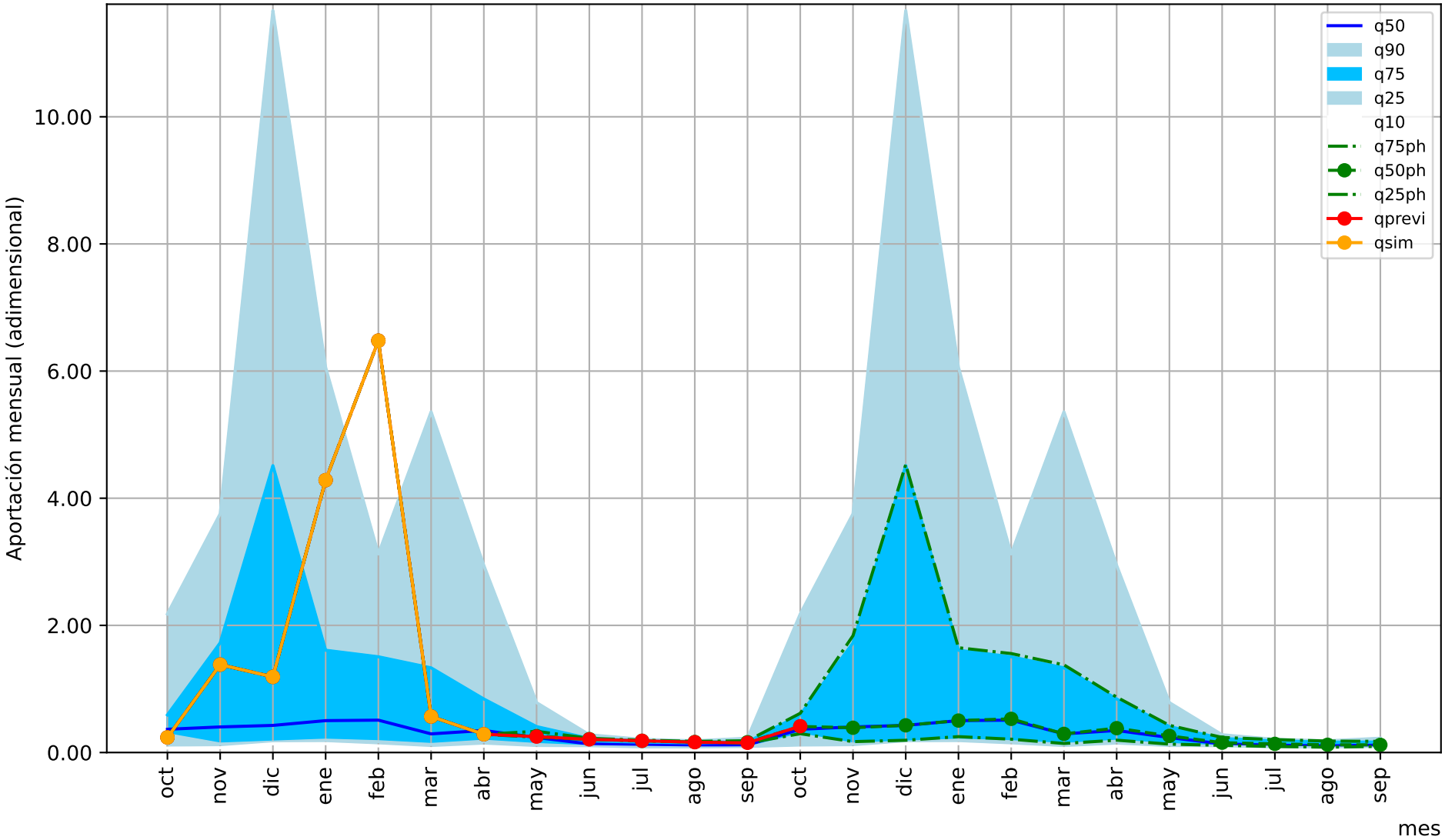

1= aportación anual media/12

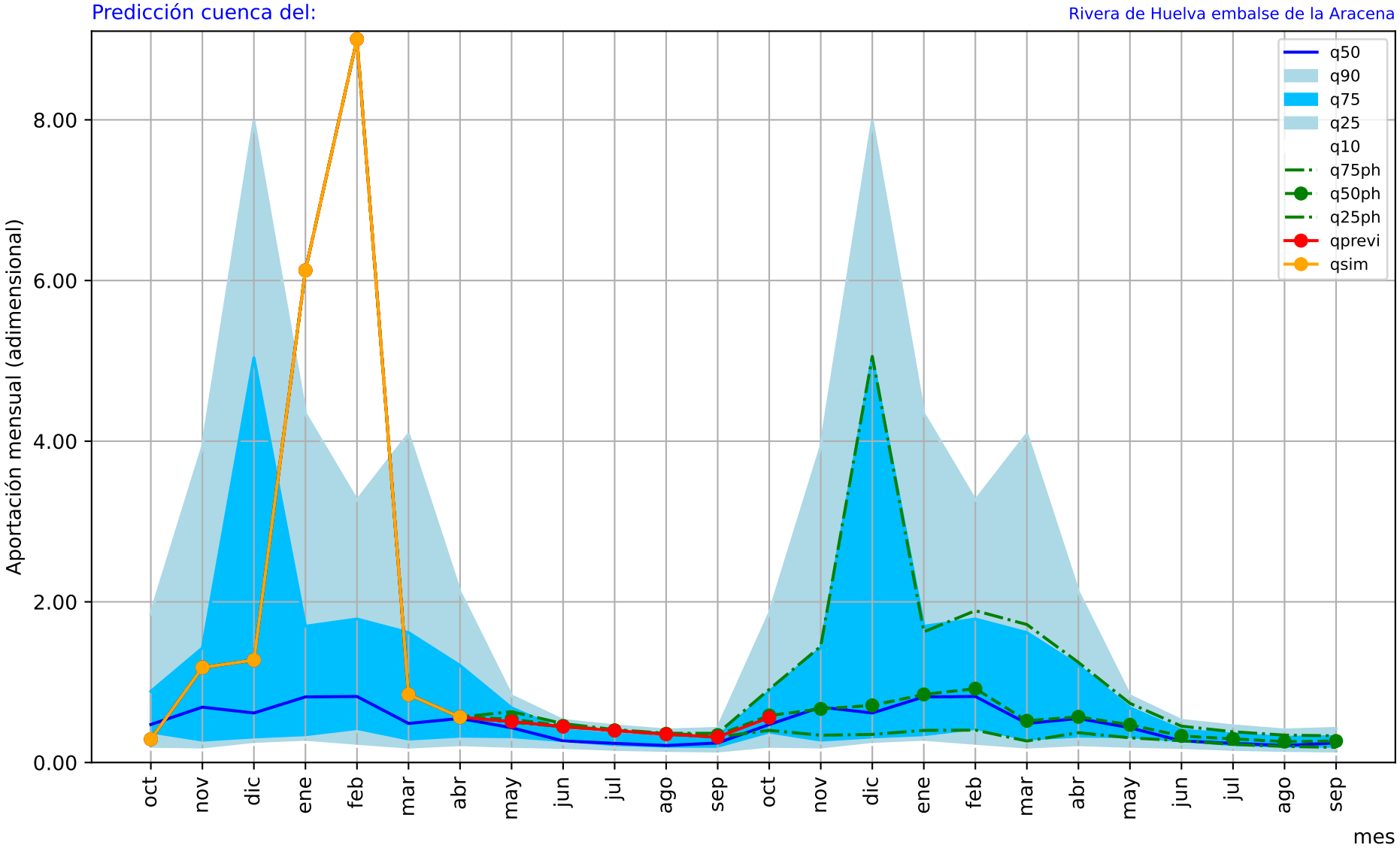

1= aportación anual media/12

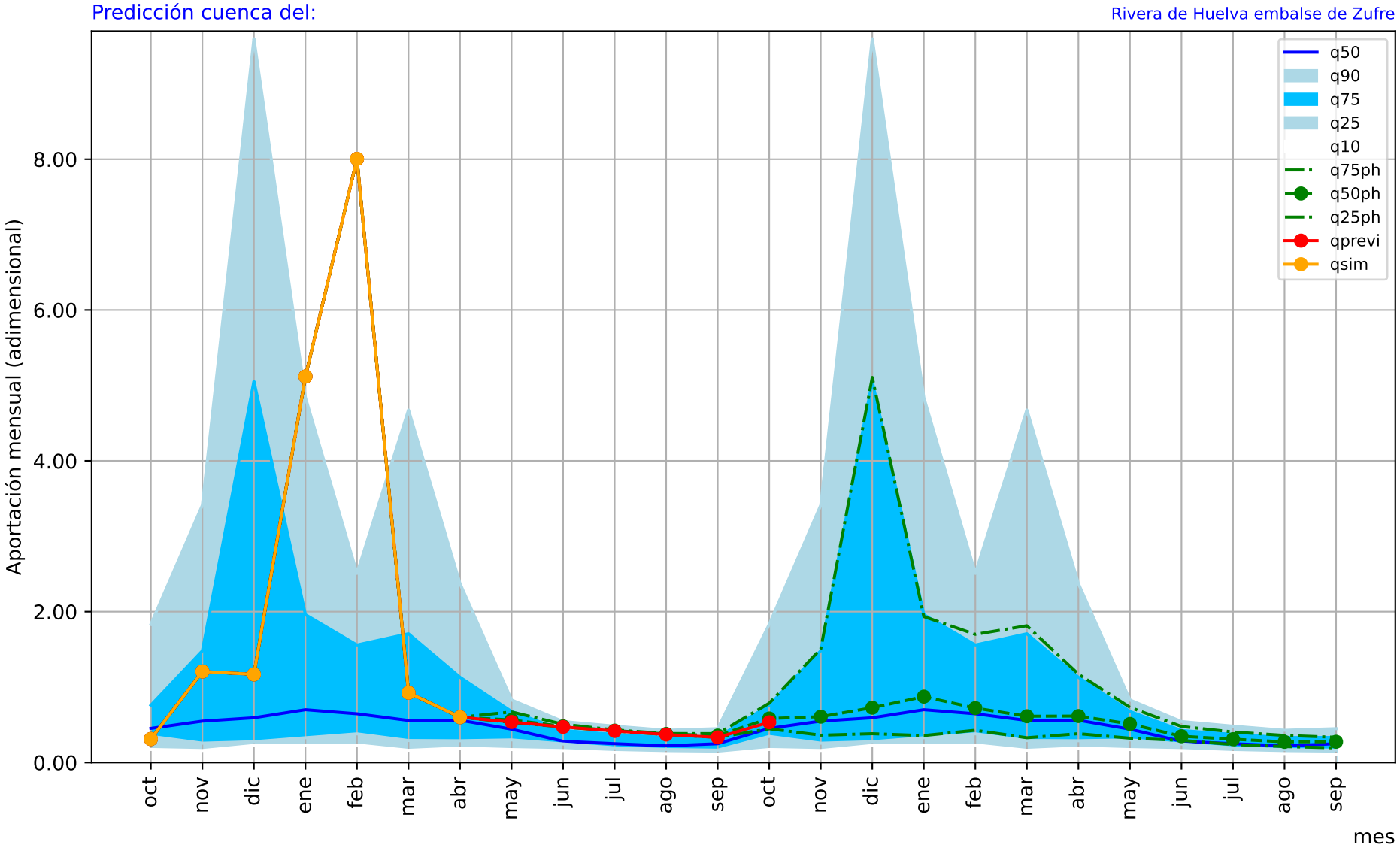
Predicción cuenca del:
Rivera de Huelva embalse de Zufre
q50
q90
q75
q25
q10
q75ph
q50ph
q25ph
qprevi
qsim
Aportación mensual (adimensional)
0.00
2.00
4.00
6.00
8.00
oct
nov
dic
ene
feb
mar
abr
may
jun
jul
ago
sep
oct
nov
dic
ene
feb
mar
abr
may
jun
jul
ago
sep
mes
1= aportación anual media/12

Predicción cuenca del: Rivera de Huelva embalse de La Minilla

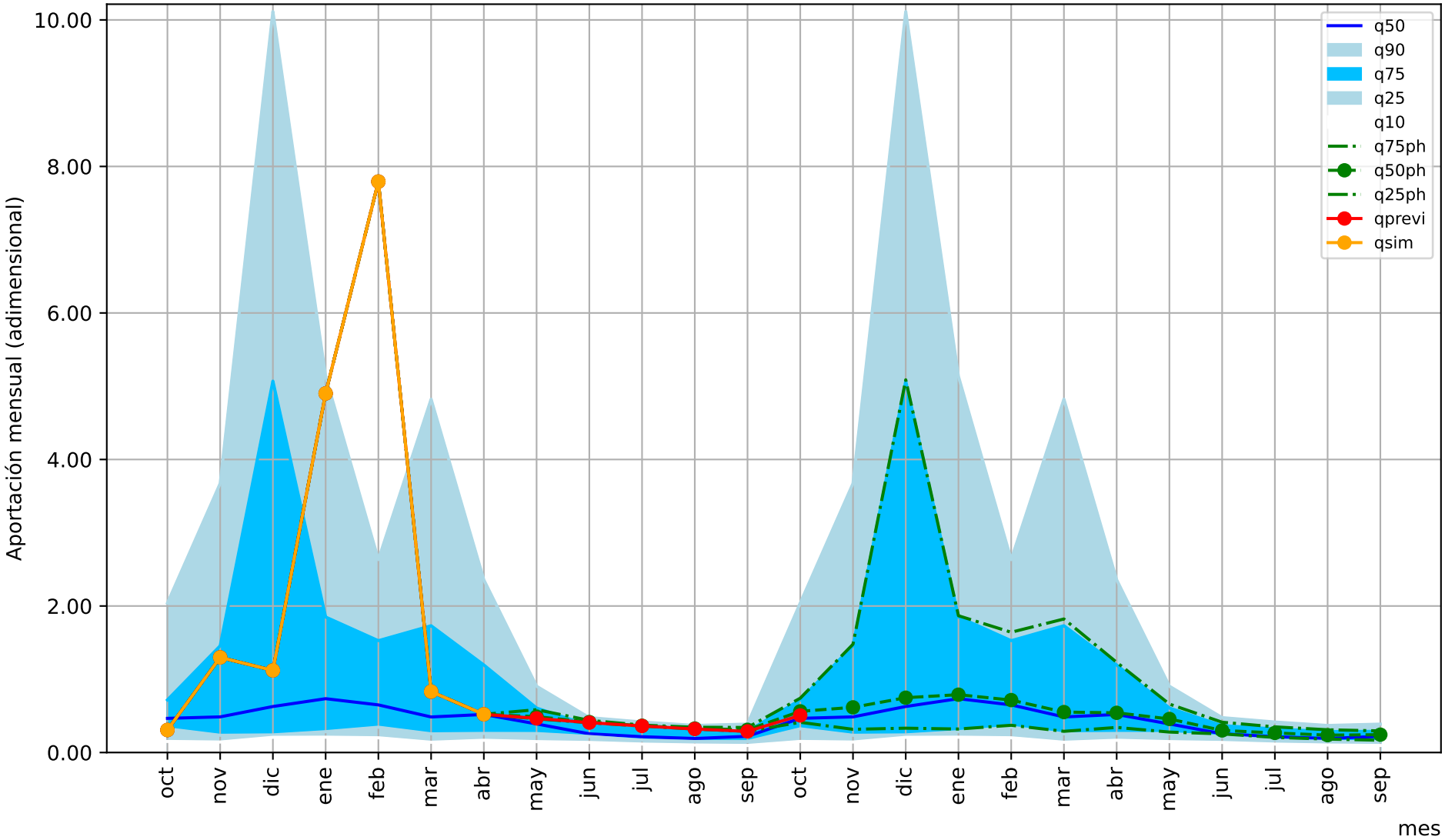

1= aportación anual media/12

Predicción cuenca del: Rivera de Huelva embalse de El Gergal

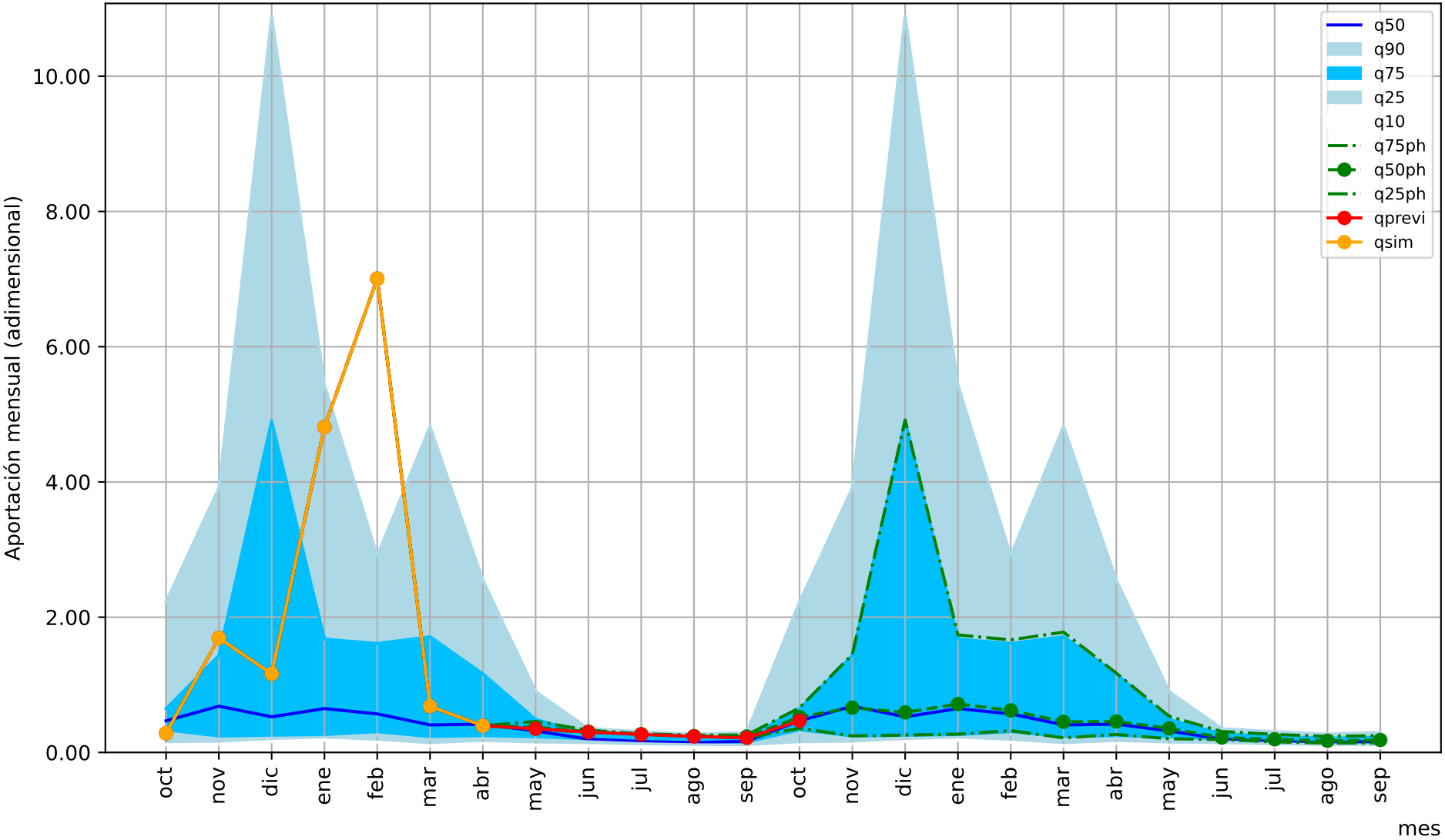

1= aportación anual media/12

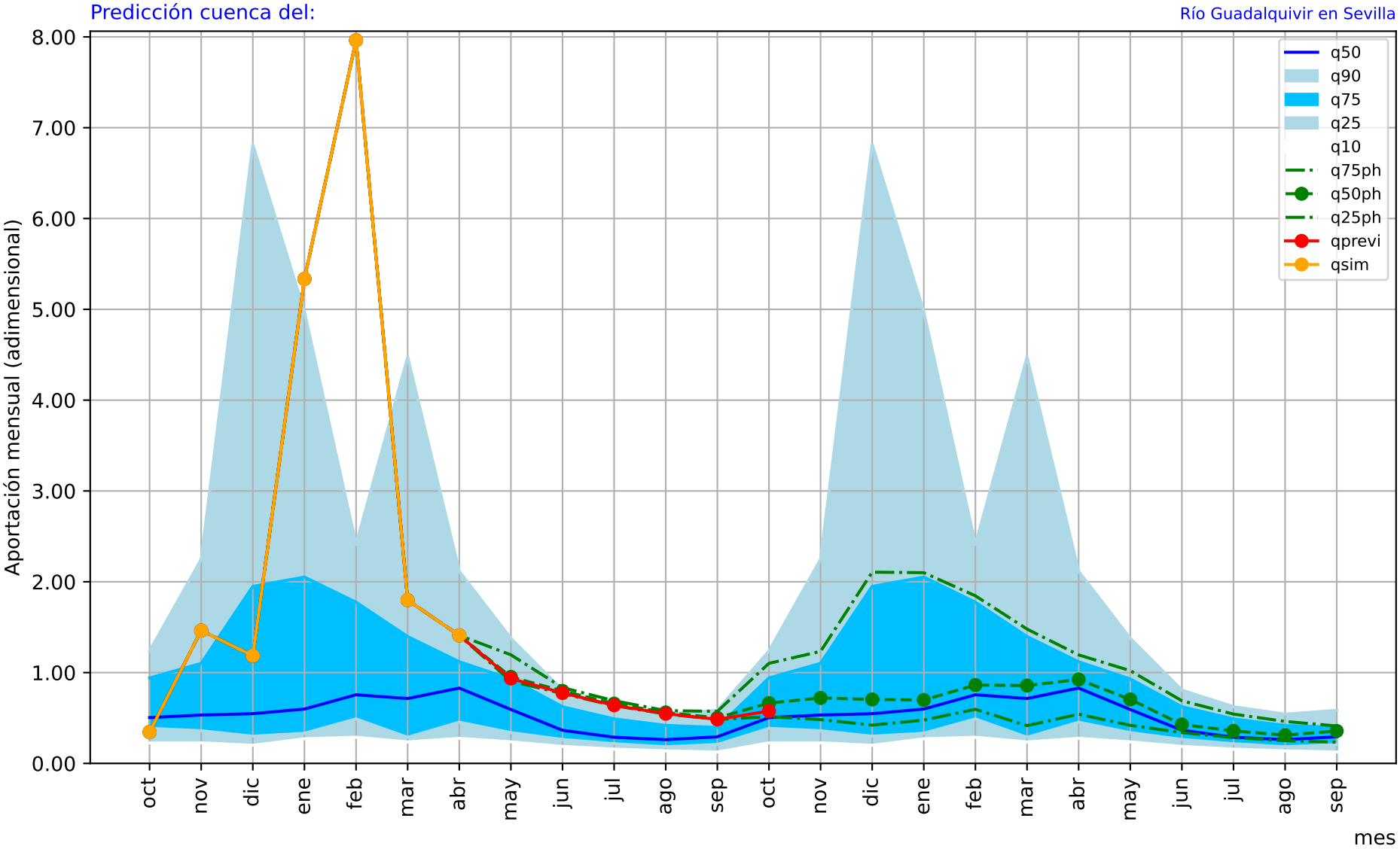

1= aportación anual media/12

Predicción cuenca del: Río Guadalquivir (Sanlucar) (Restituido)

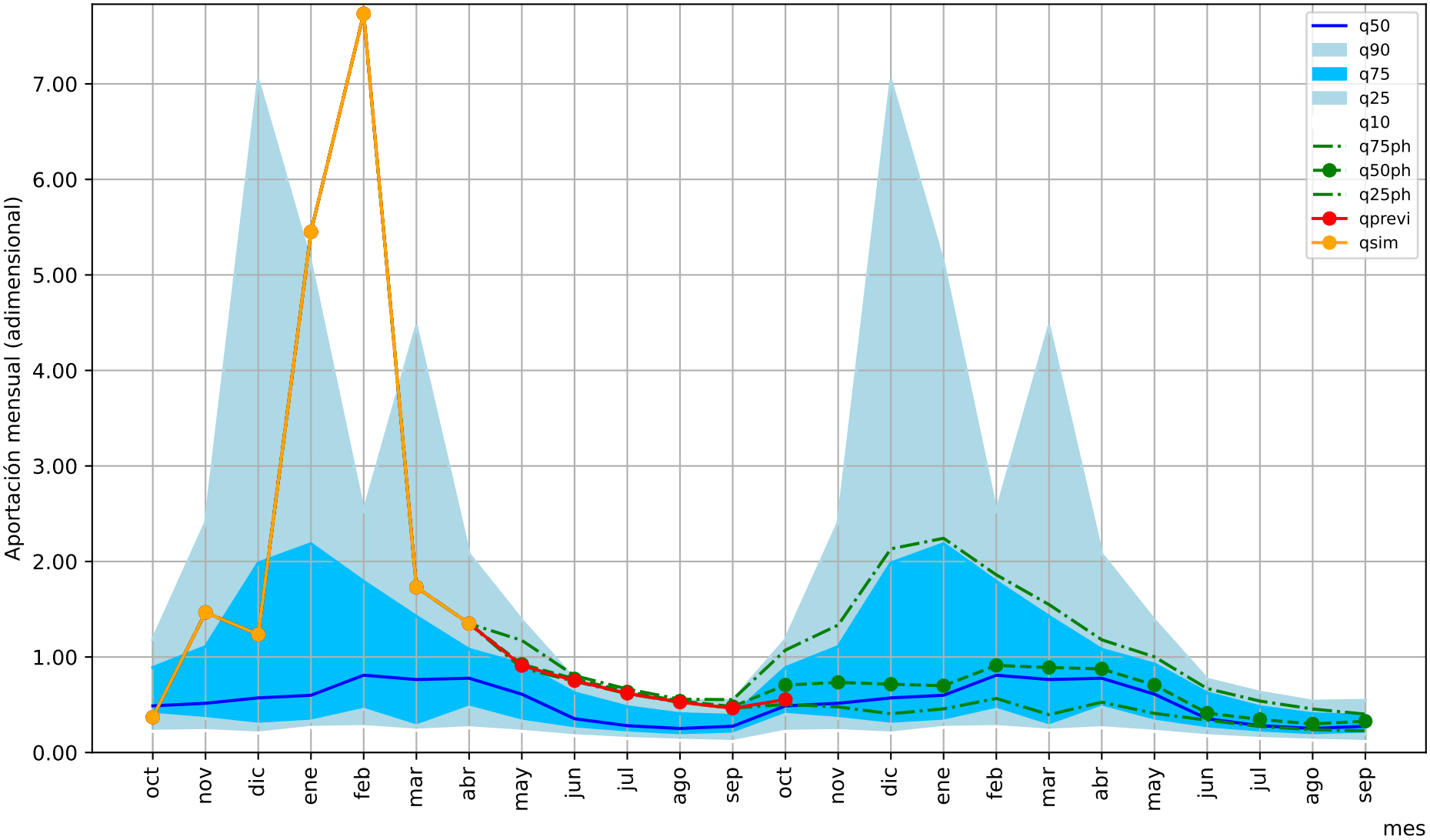

1= aportación anual media/12

Predicción cuenca del: Río Segura embalse de La Fuensanta

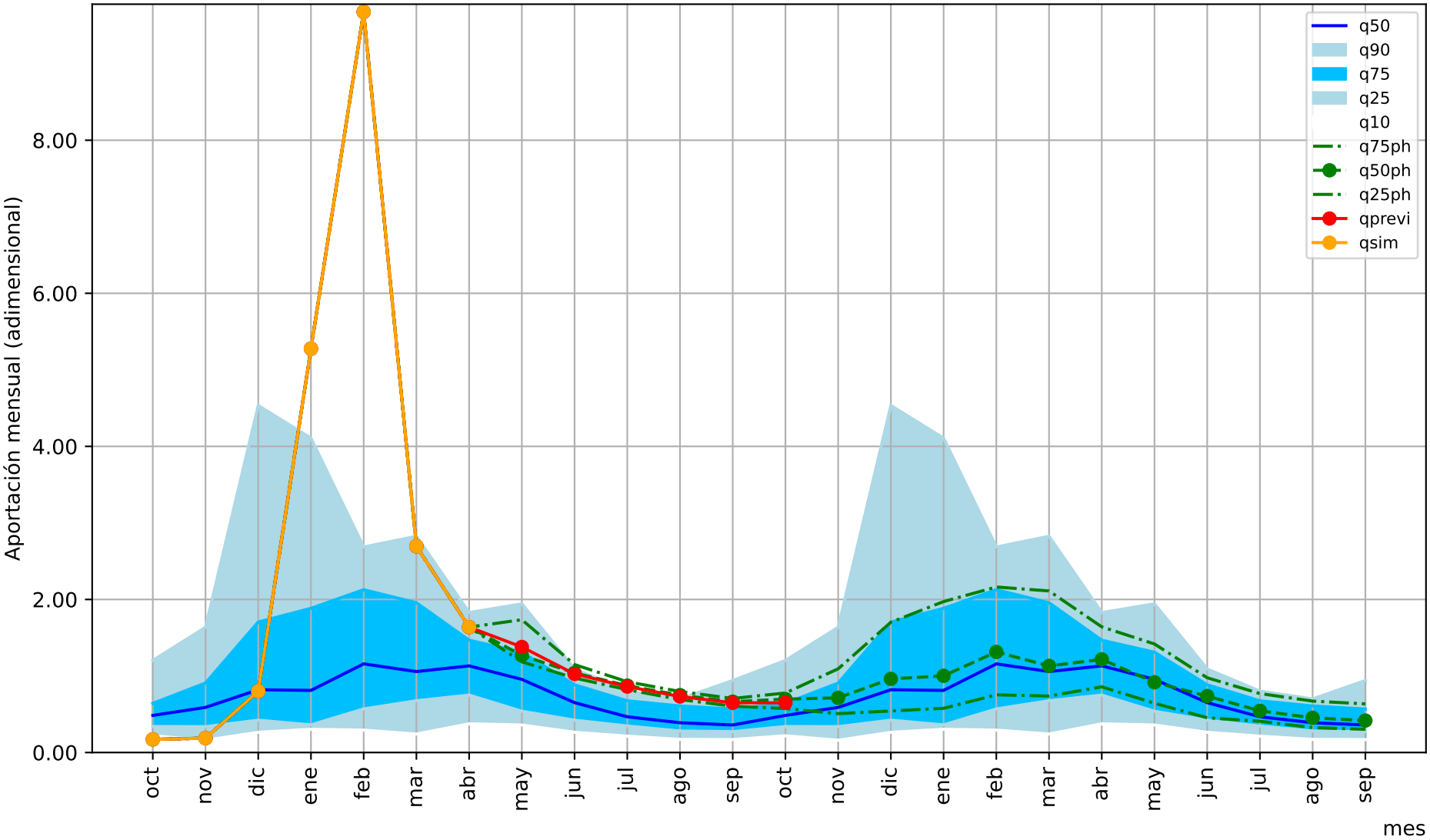

1= aportación anual media/12

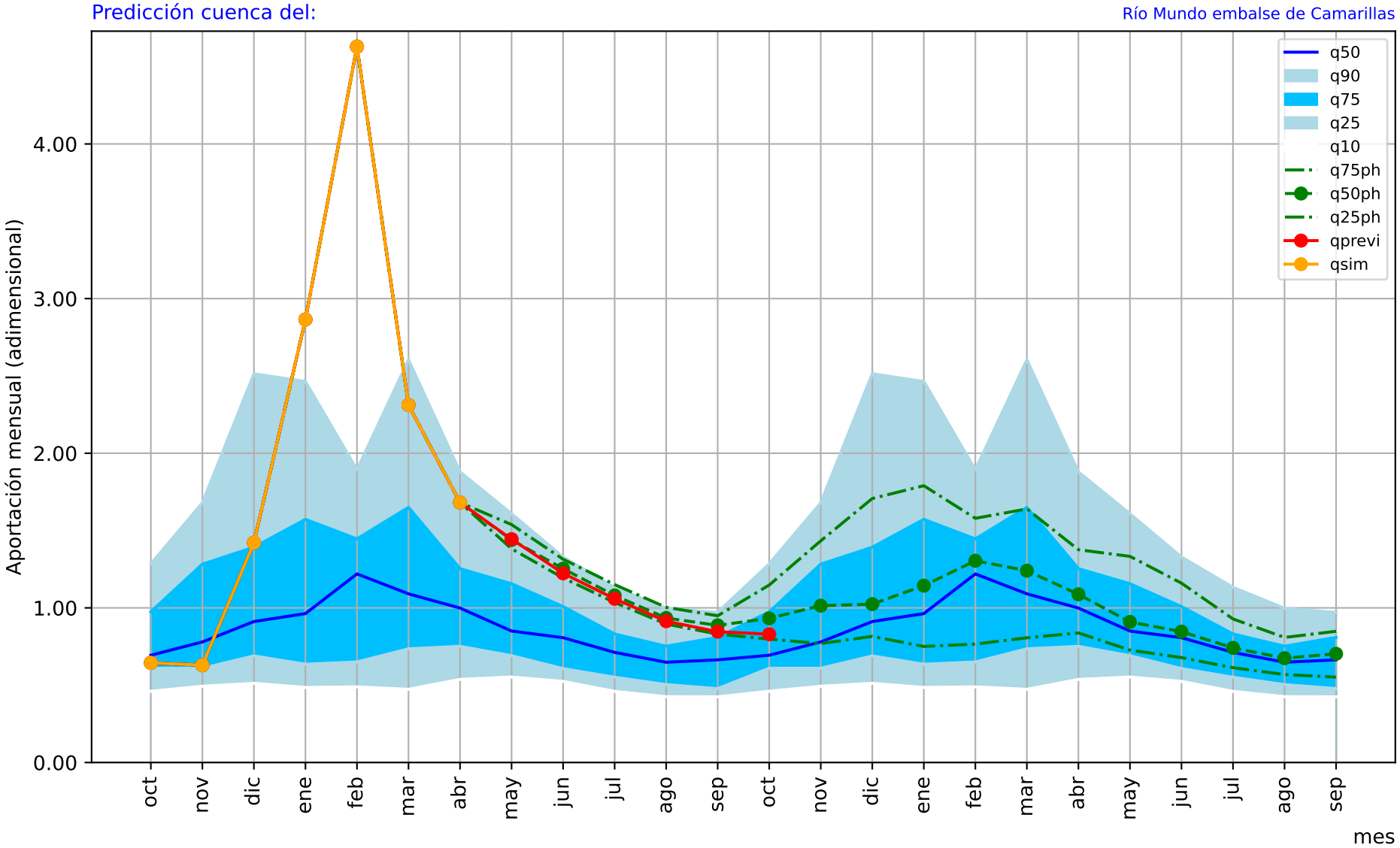

1= aportación anual media/12

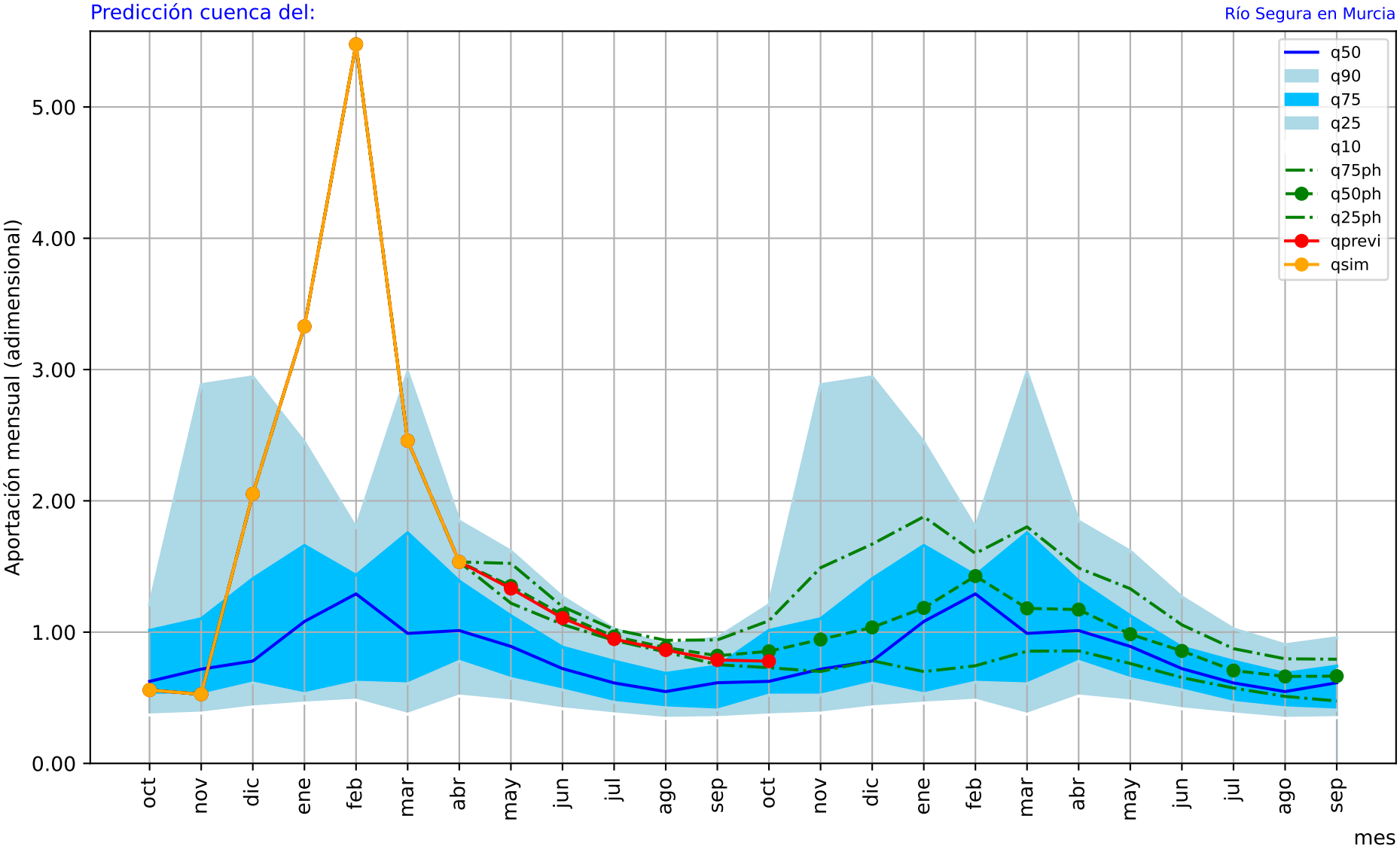

1= aportación anual media/12

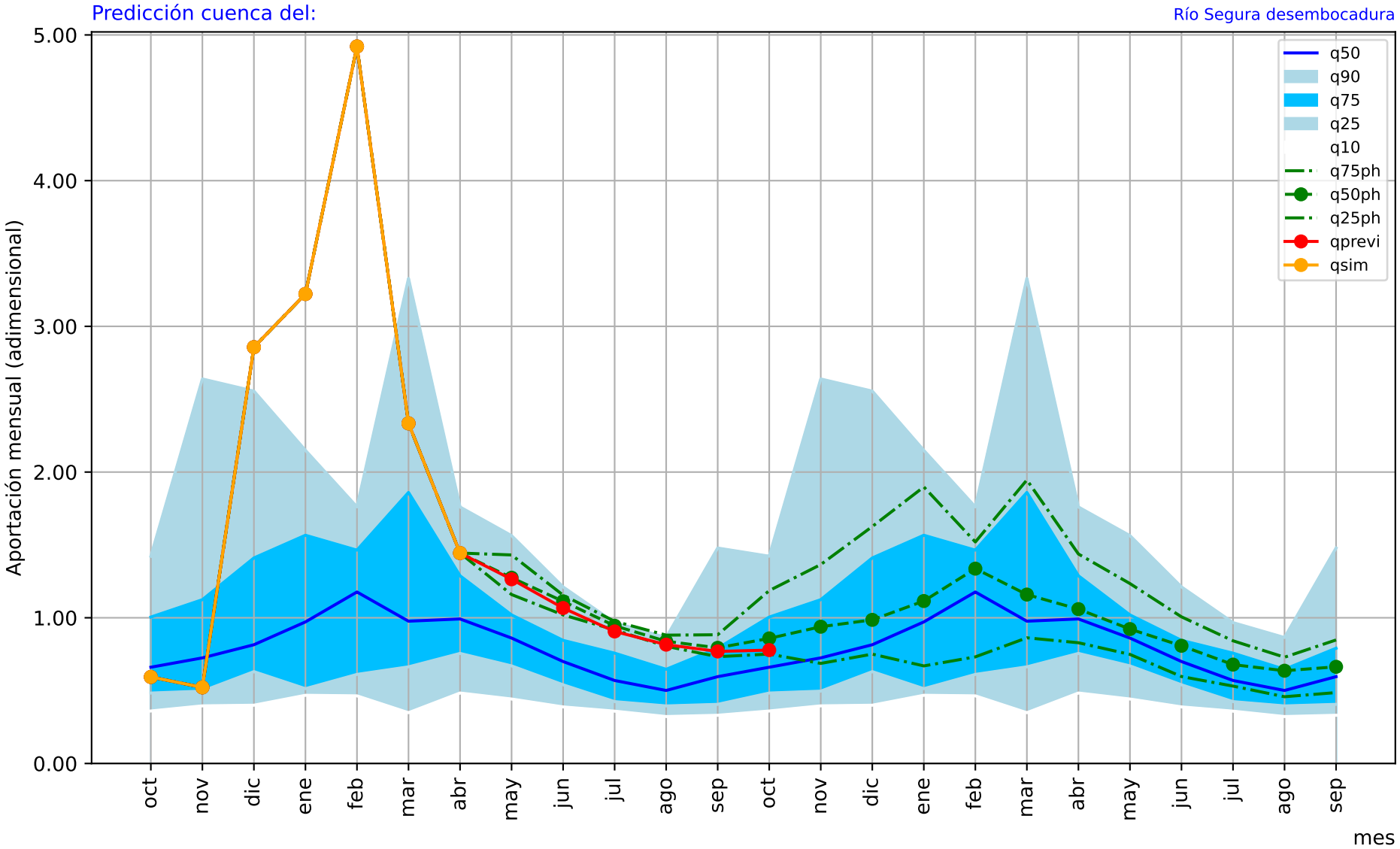

1= aportación anual media/12

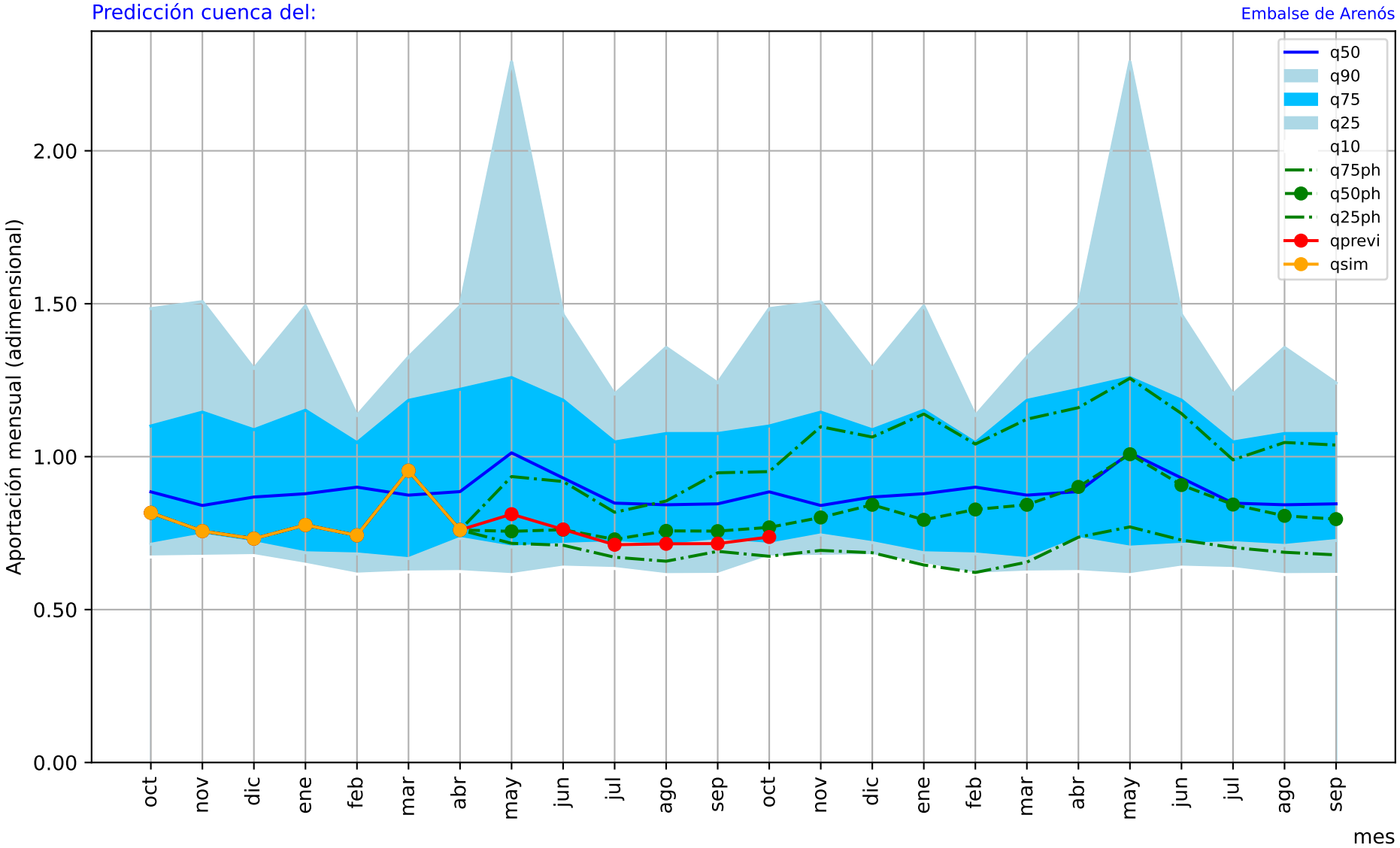

1= aportación anual media/12

Predicción cuenca del:

Río Mijares: delta del Mijares - mar

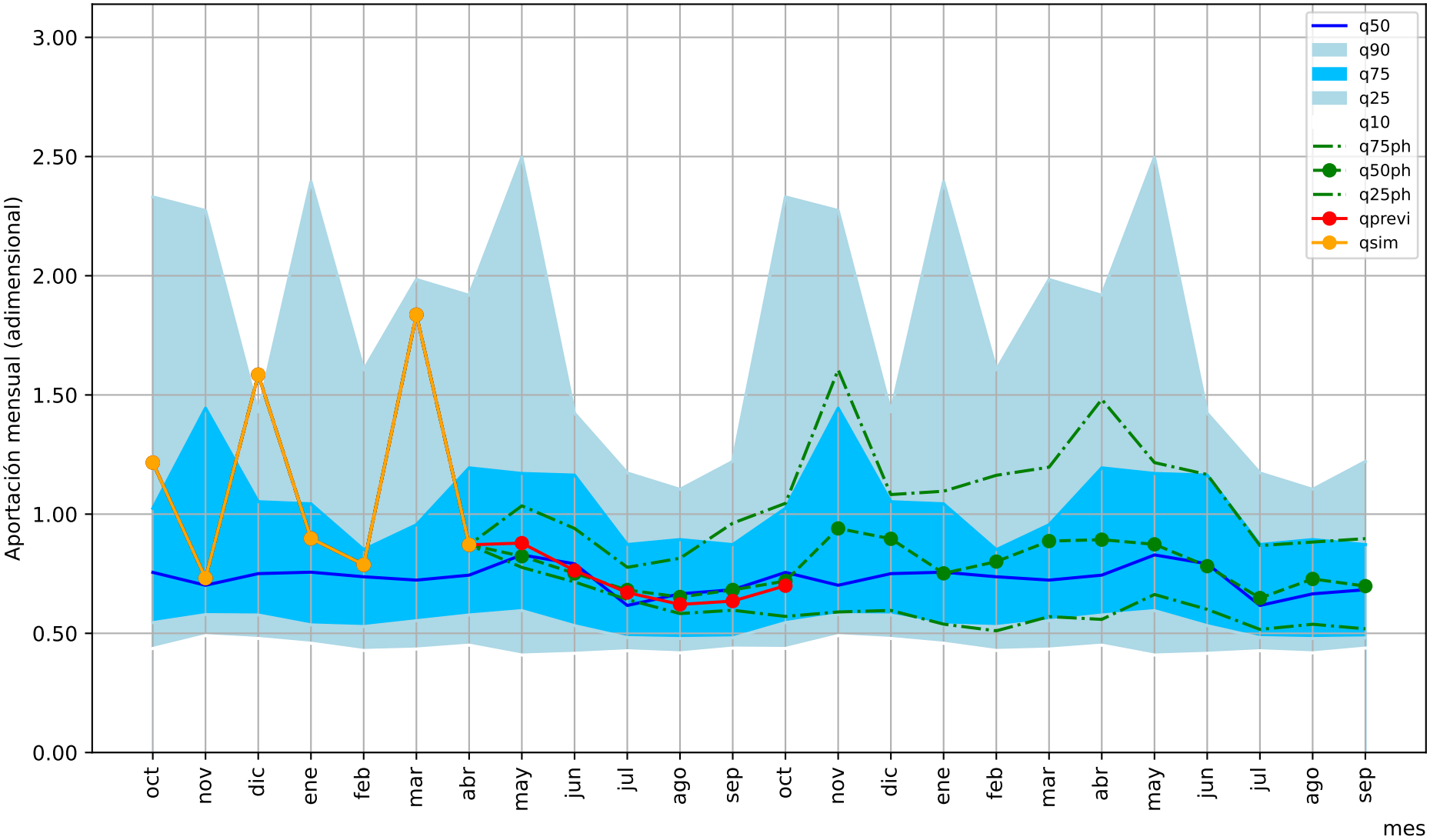

1= aportación anual media/12

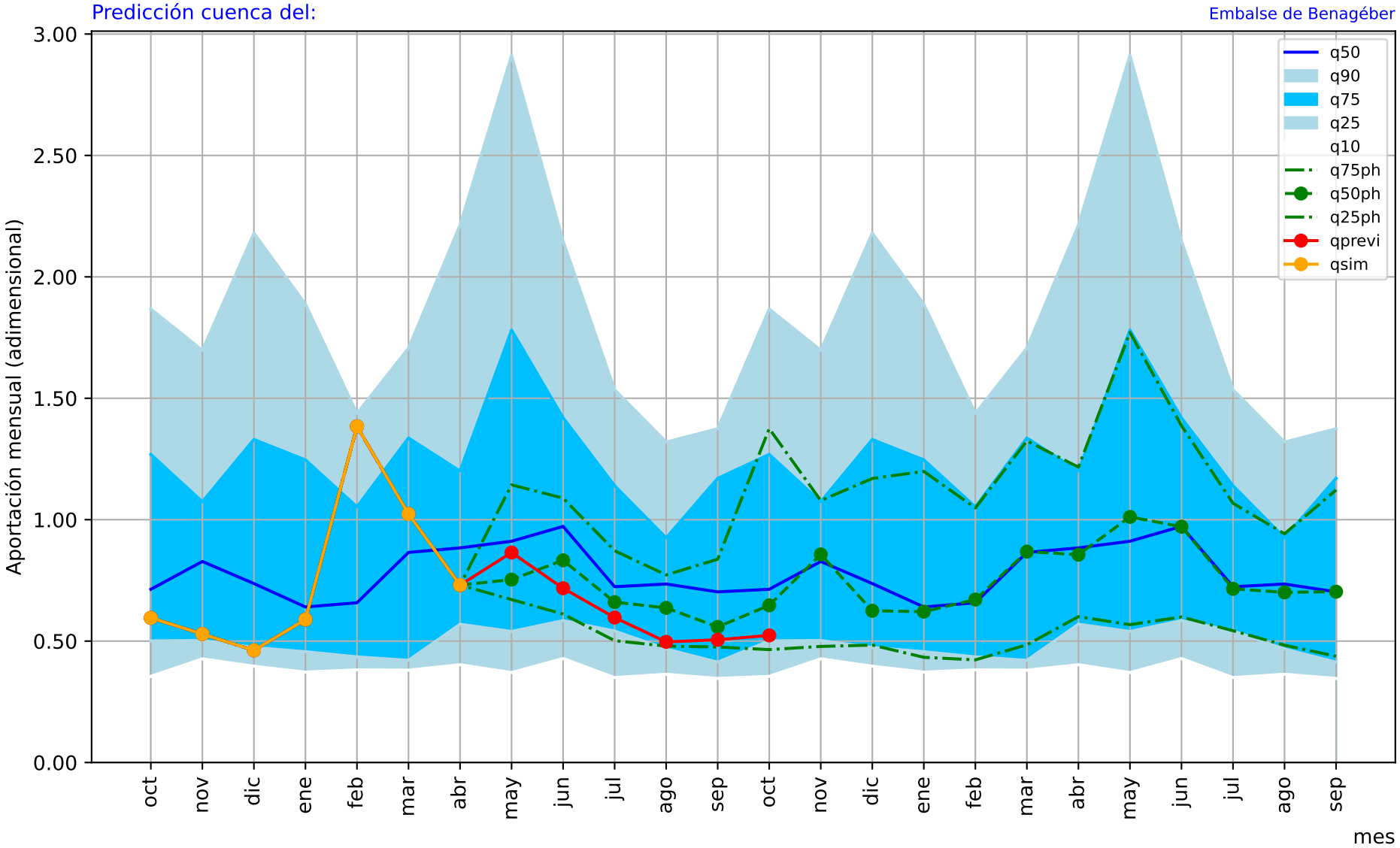

1= aportación anual media/12

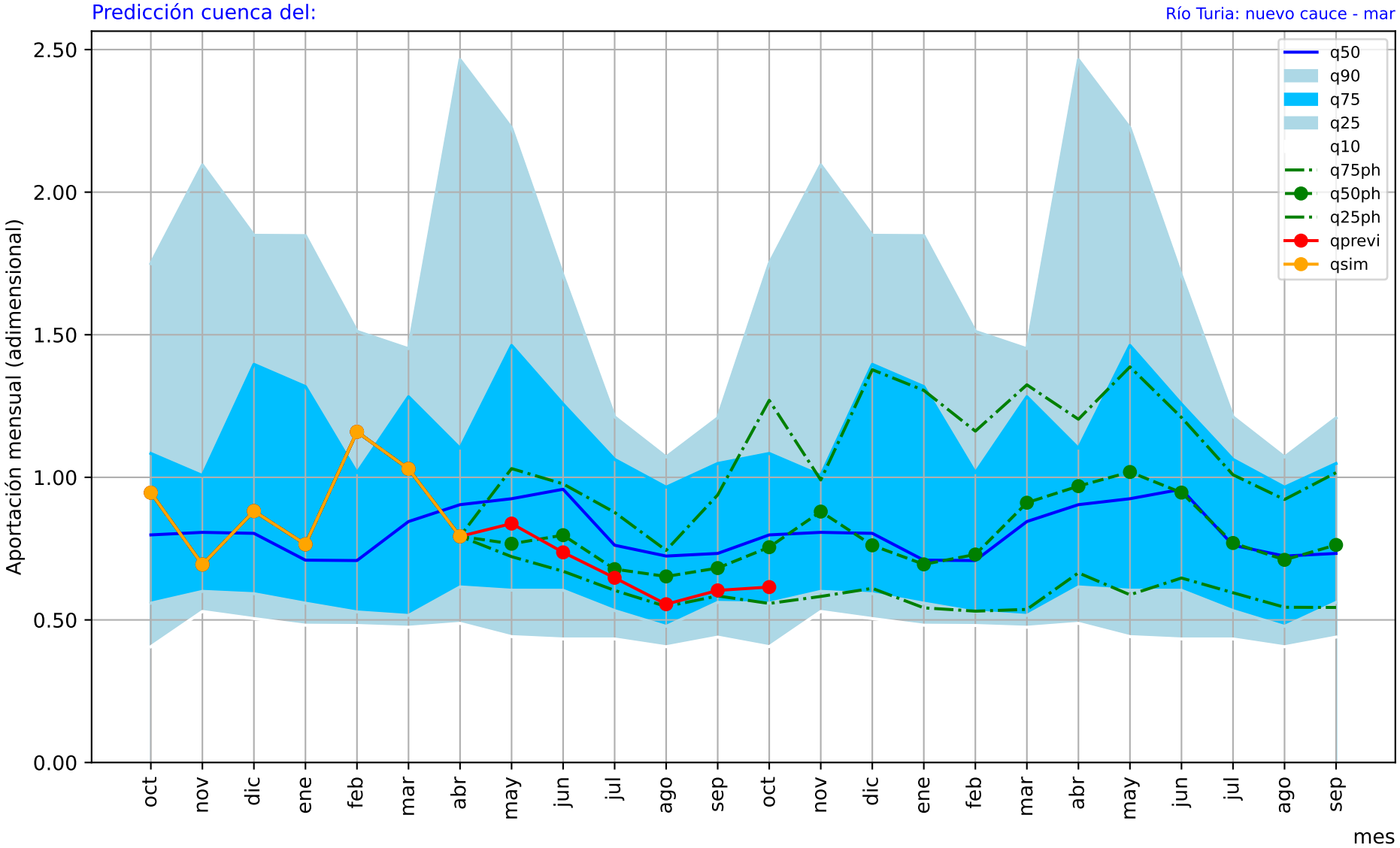

1= aportación anual media/12

Predicción cuenca del: Río Júcar: azud de Villalba - río Huécar

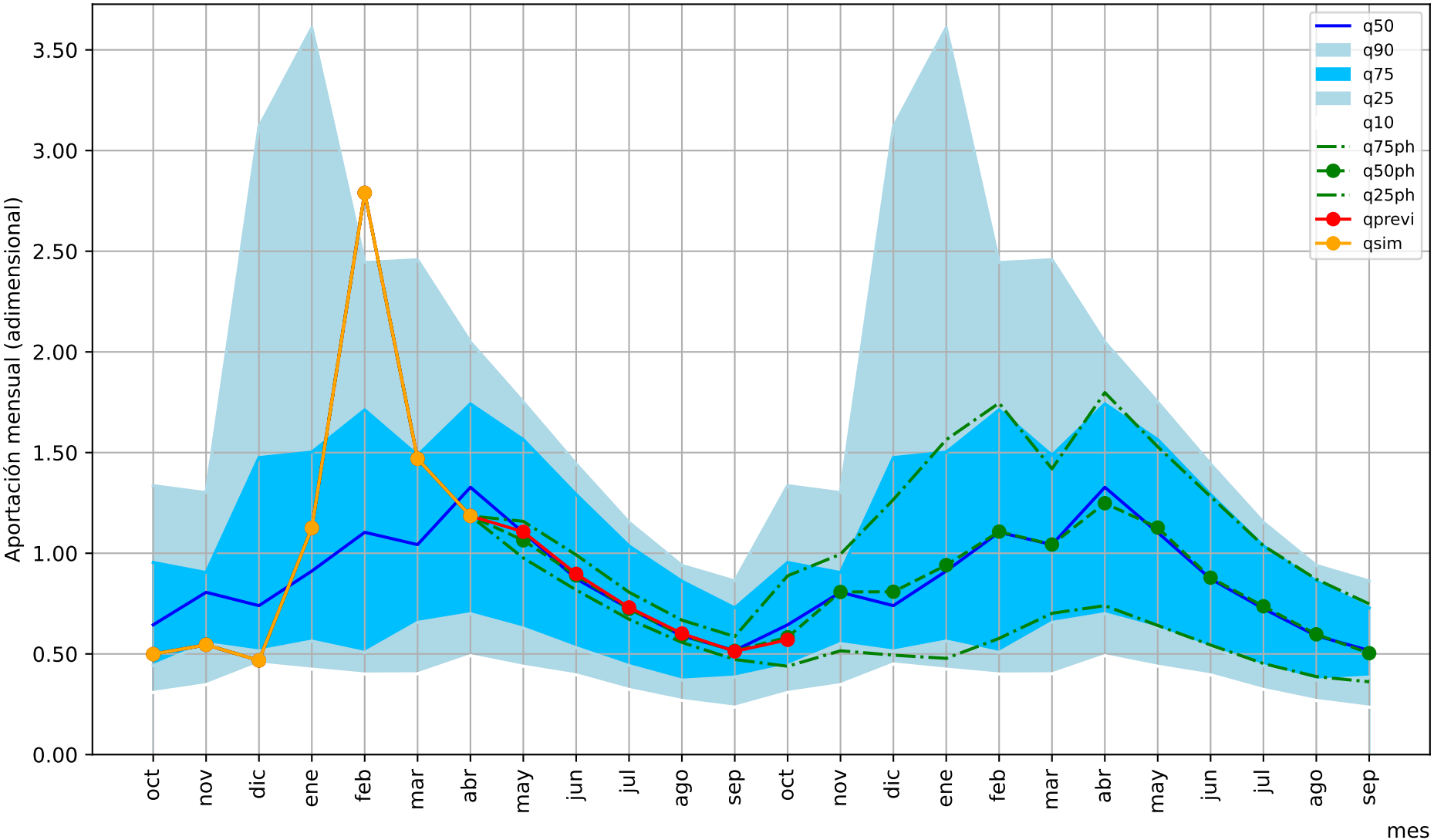

1= aportación anual media/12

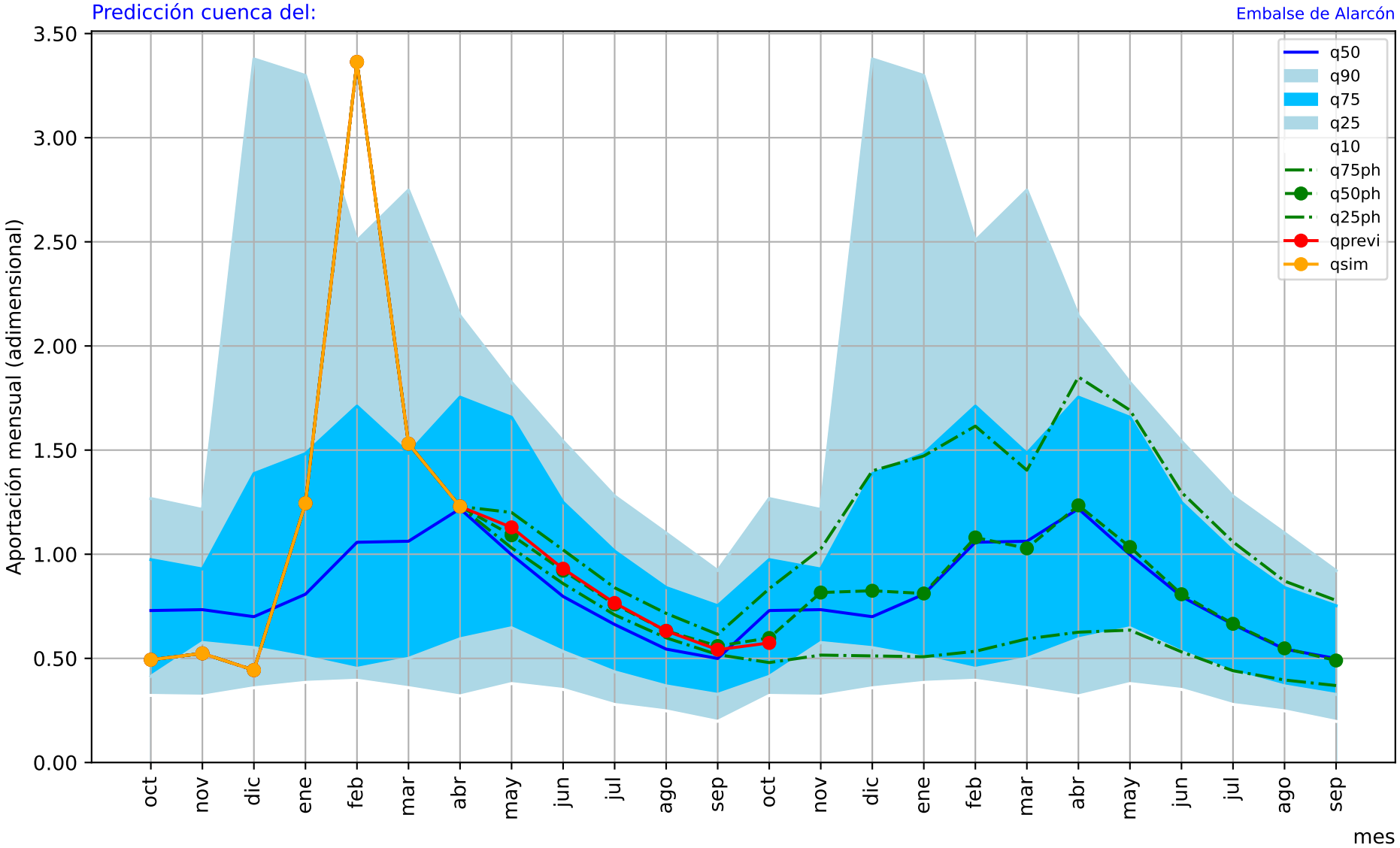

1= aportación anual media/12

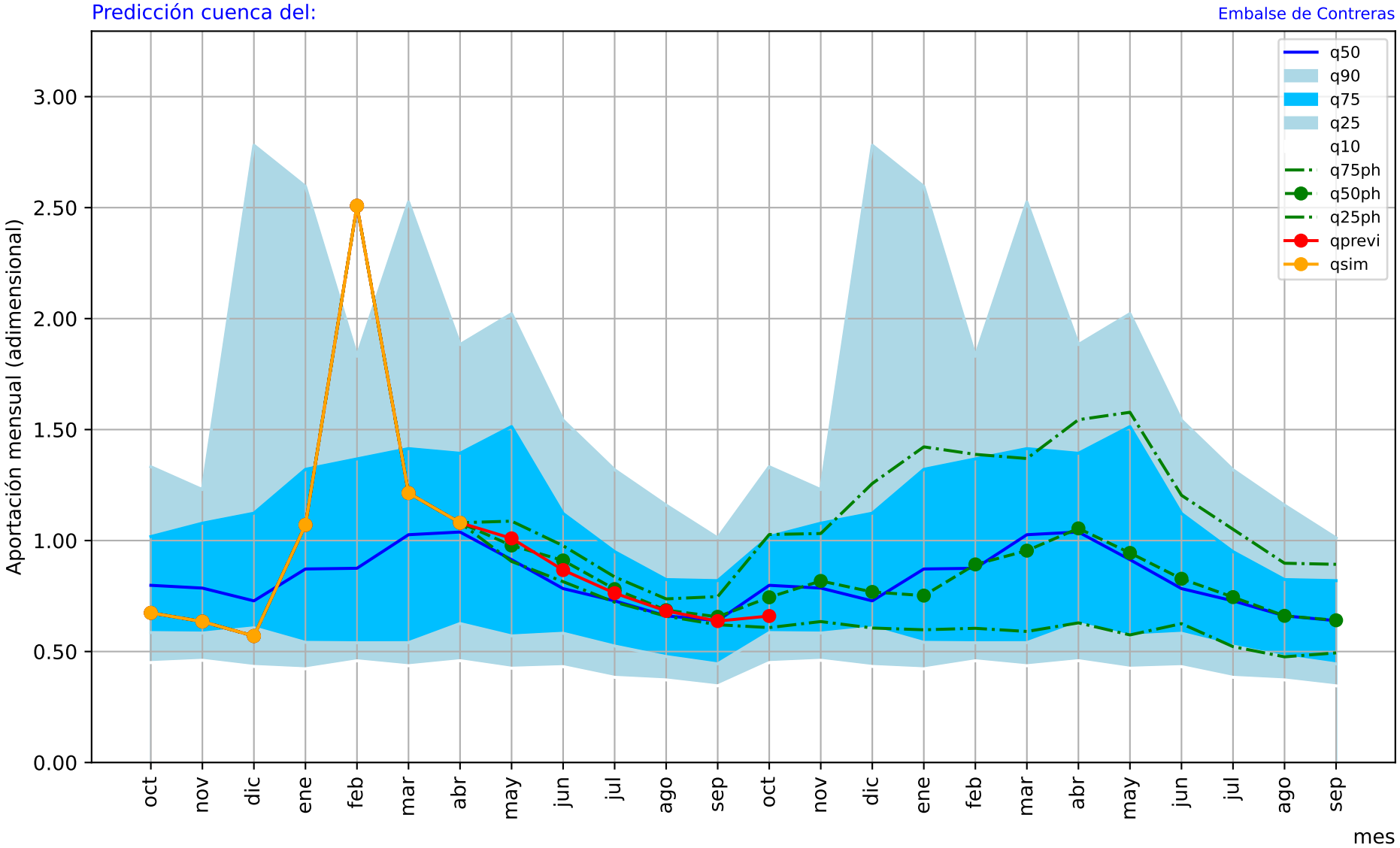

1= aportación anual media/12

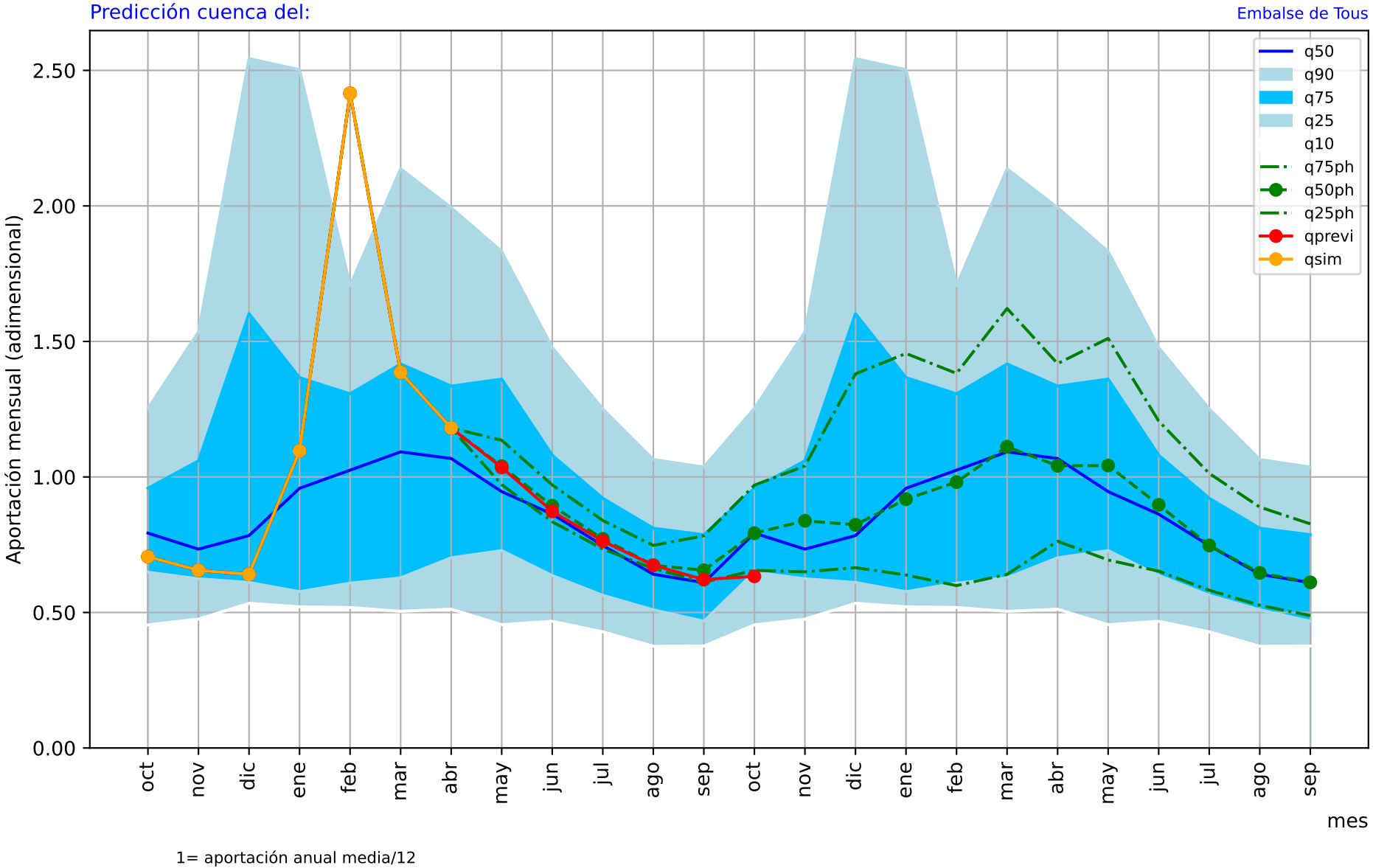
Predicción cuenca del:
Embalse de Tous
q50
q90
q75
q25
q10
q75ph
q50ph
q25ph
qprevi
qsim
Aportación mensual (adimensional)
2.50
2.00
1.50
1.00
0.50
0.00
oct
nov
dic
ene
feb
mar
abr
may
jun
jul
ago
sep
oct
nov
dic
ene
feb
mar
abr
may
jun
jul
ago
sep
mes
1= aportación anual media/12

Predicción cuenca del: Desembocadura del Júcar

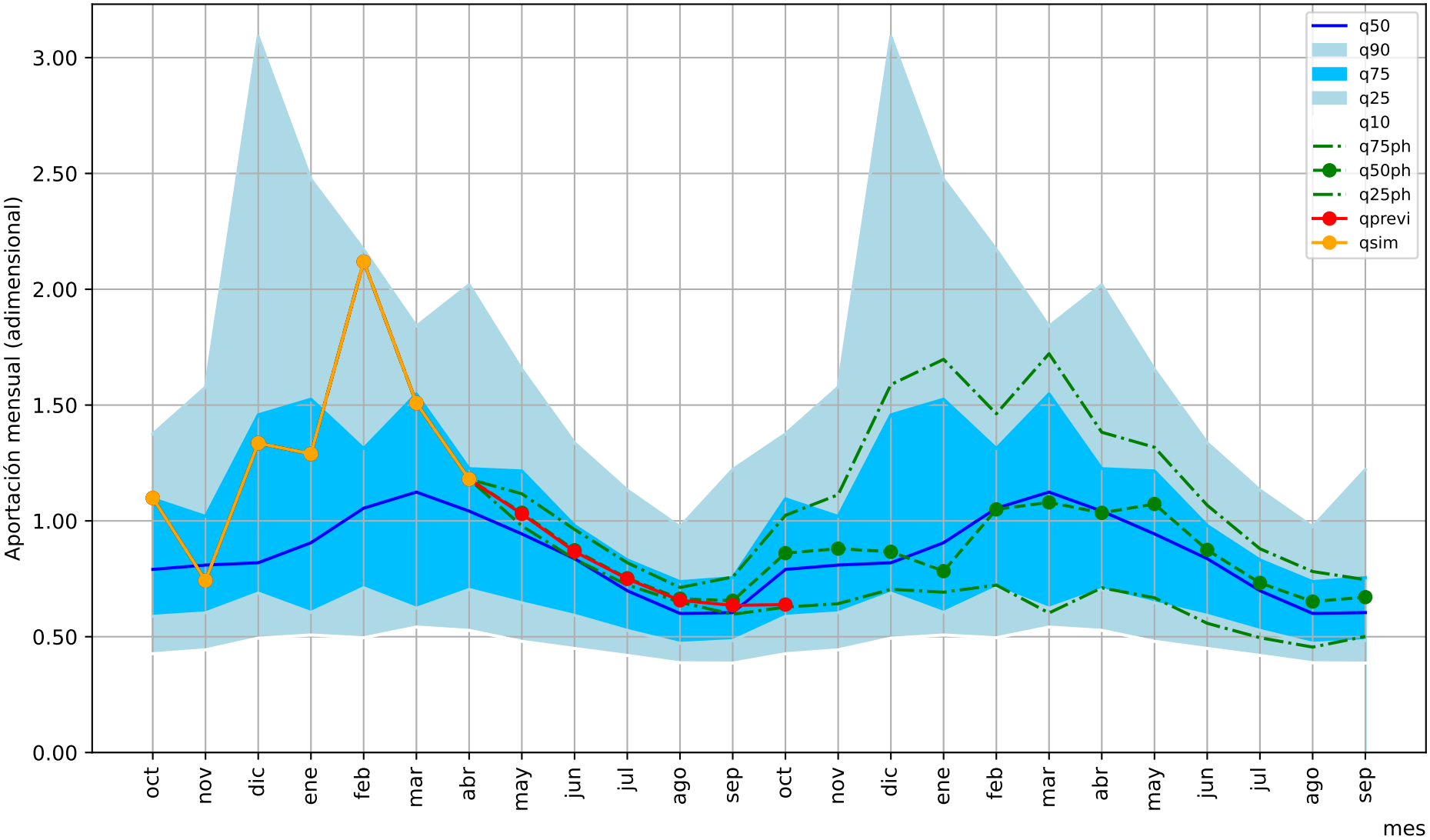

1= aportación anual media/12

Predicción cuenca del: Río Ebro en Miranda de Ebro

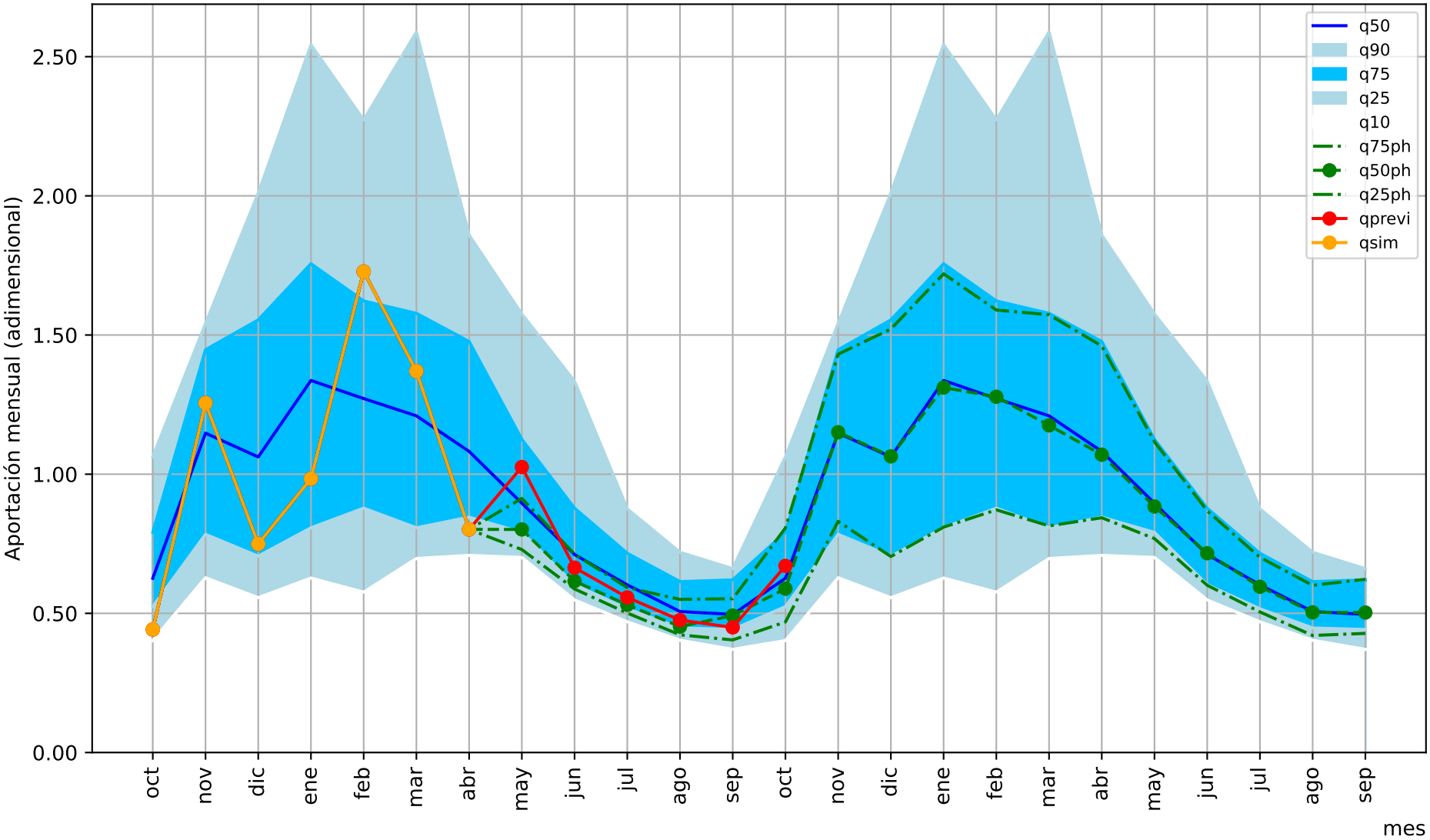

1= aportación anual media/12

Predicción cuenca del: Río Ebro embalse de el Cortijo

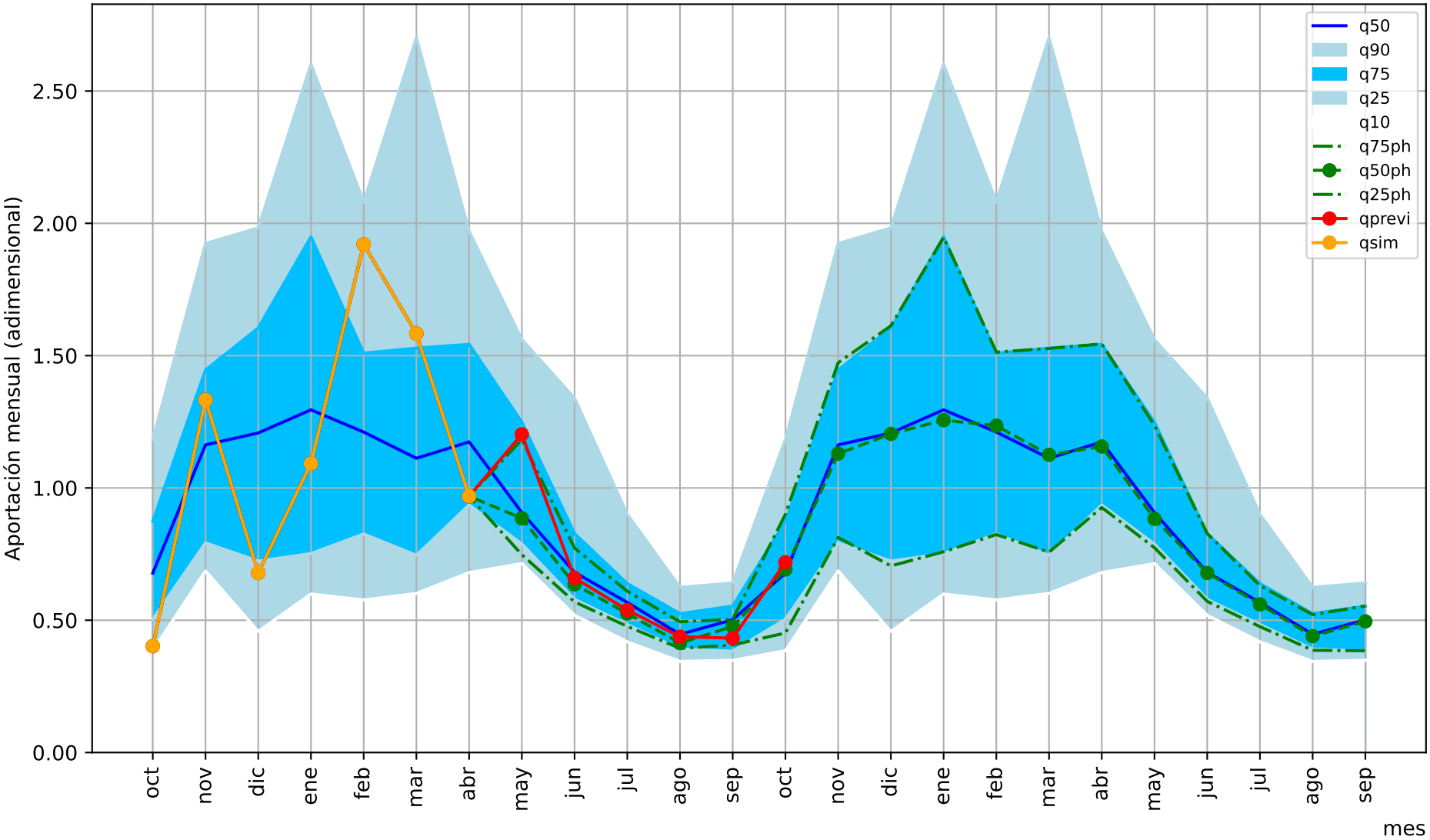

1= aportación anual media/12

Predicción cuenca del: Río Cidacos en Arnedillo

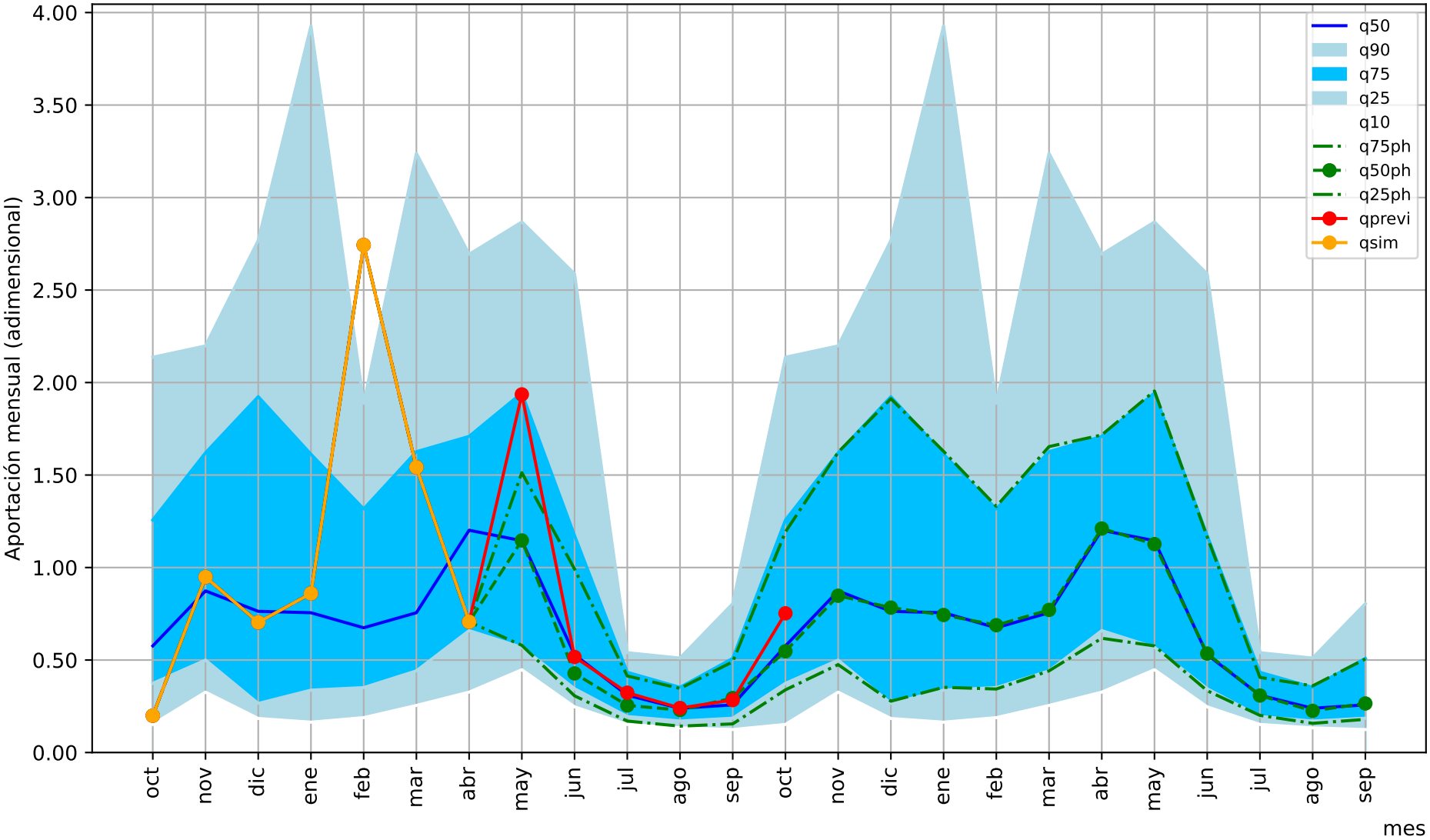

1= aportación anual media/12

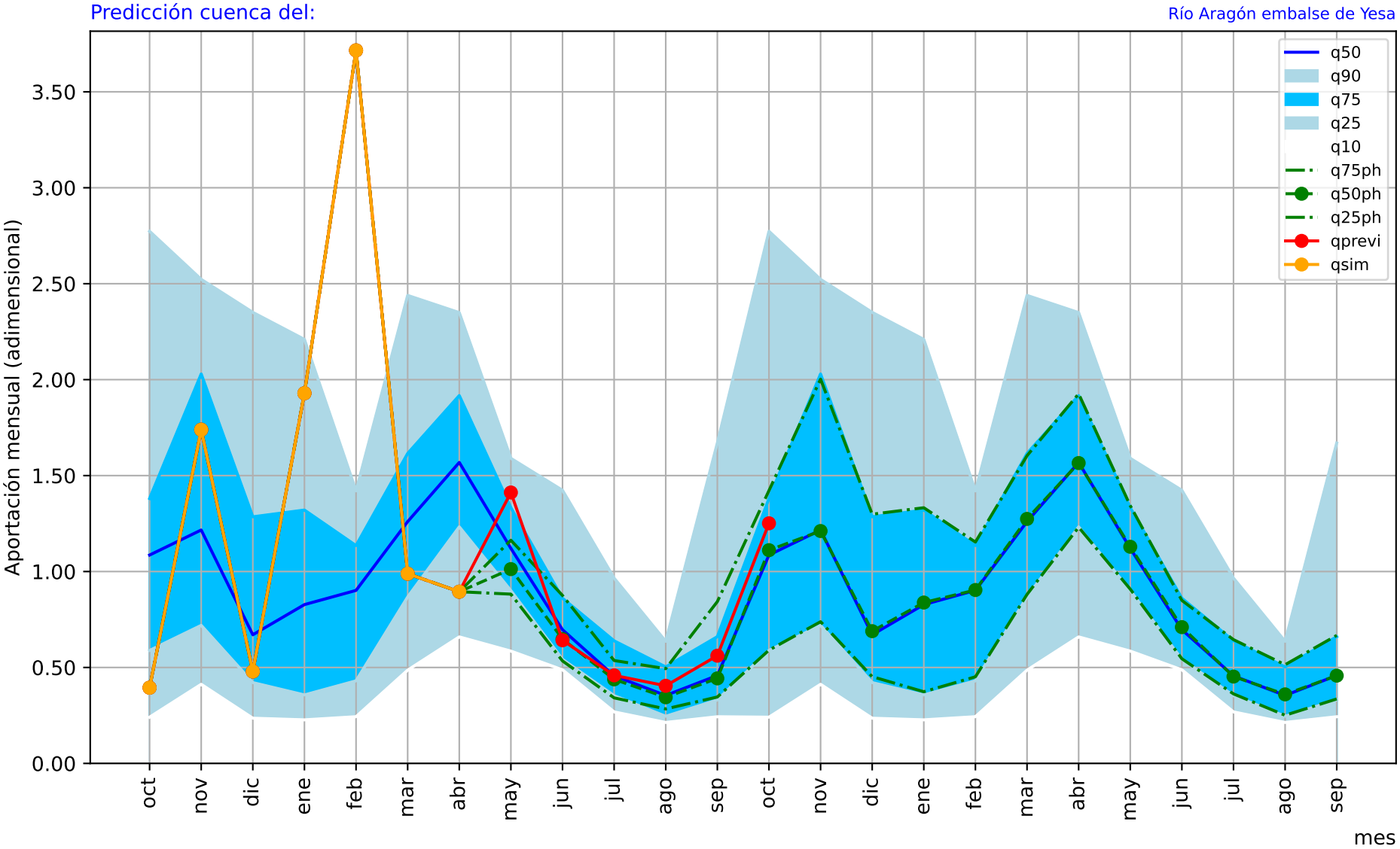

1= aportación anual media/12

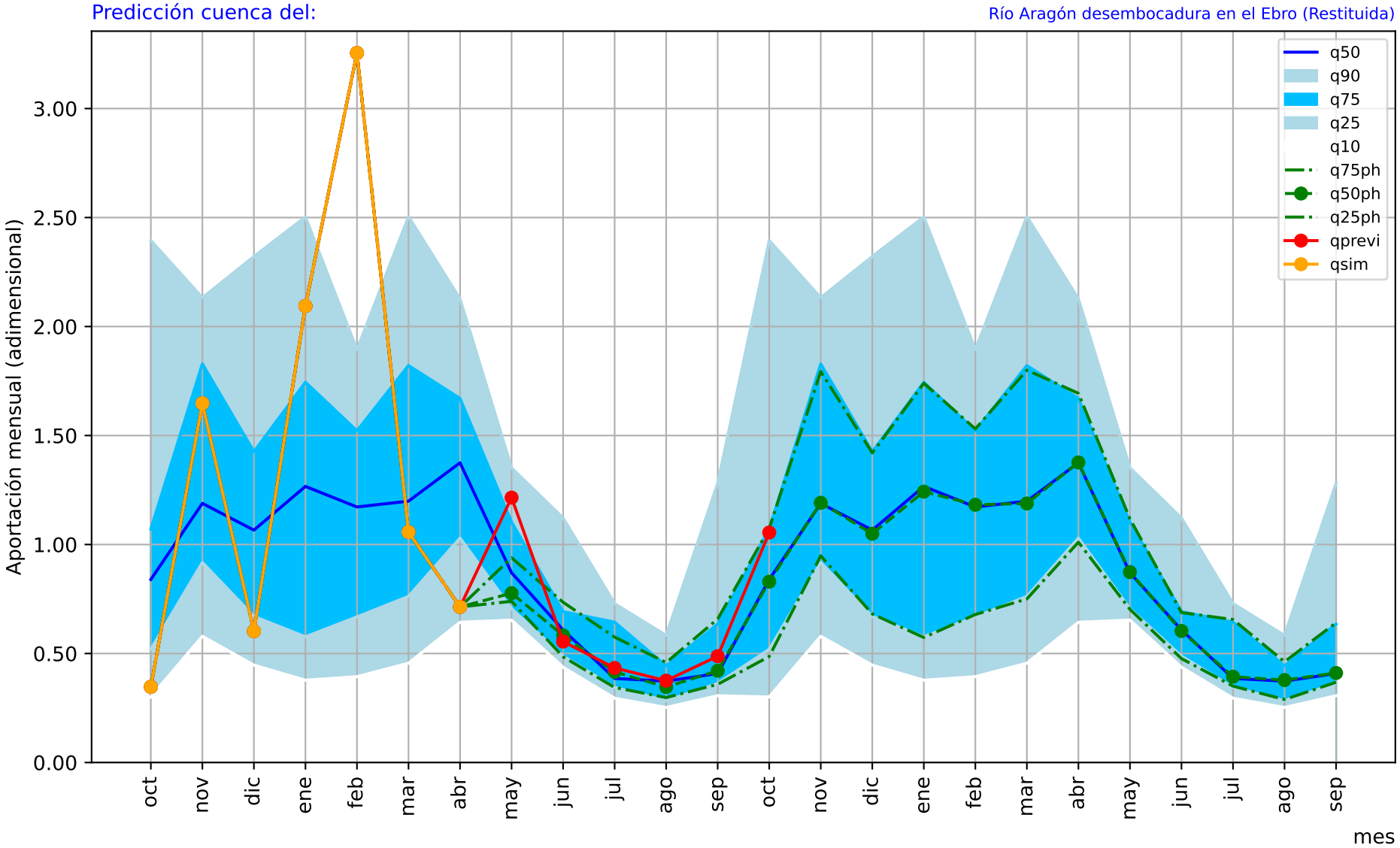

1= aportación anual media/12

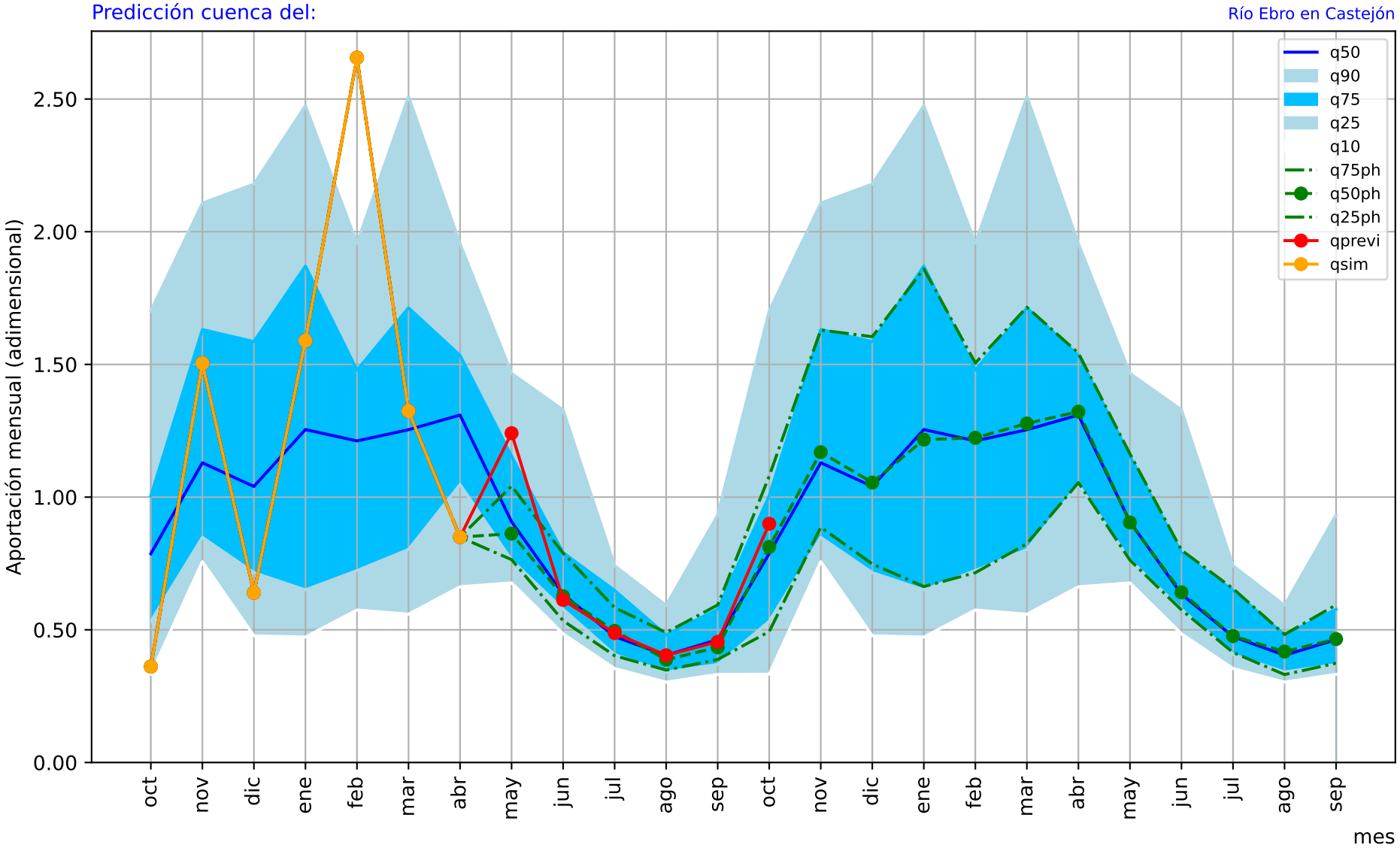

1= aportación anual media/12

Predicción cuenca del: Río Arba completo desembocadura en el Ebro

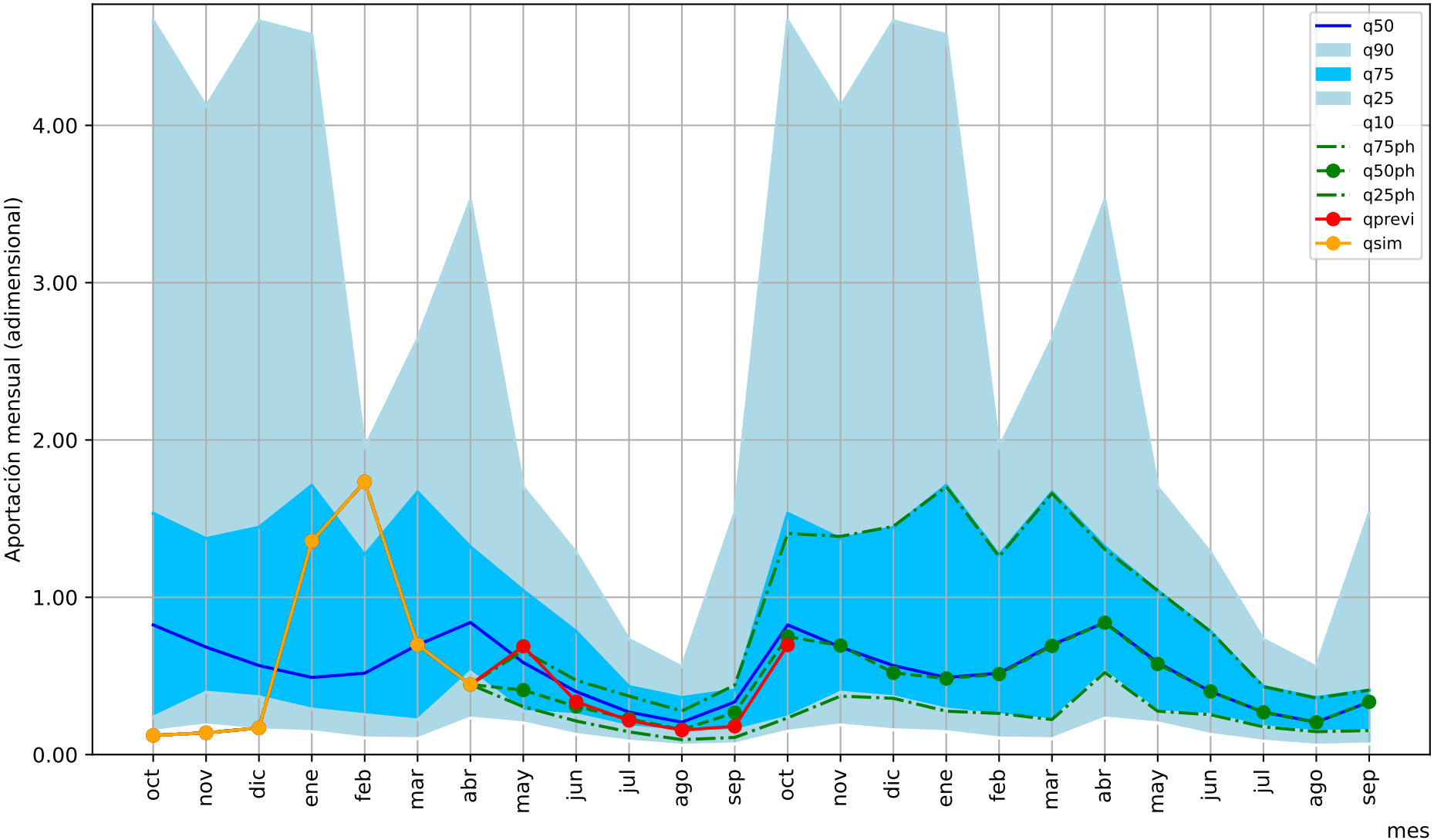

1= aportación anual media/12

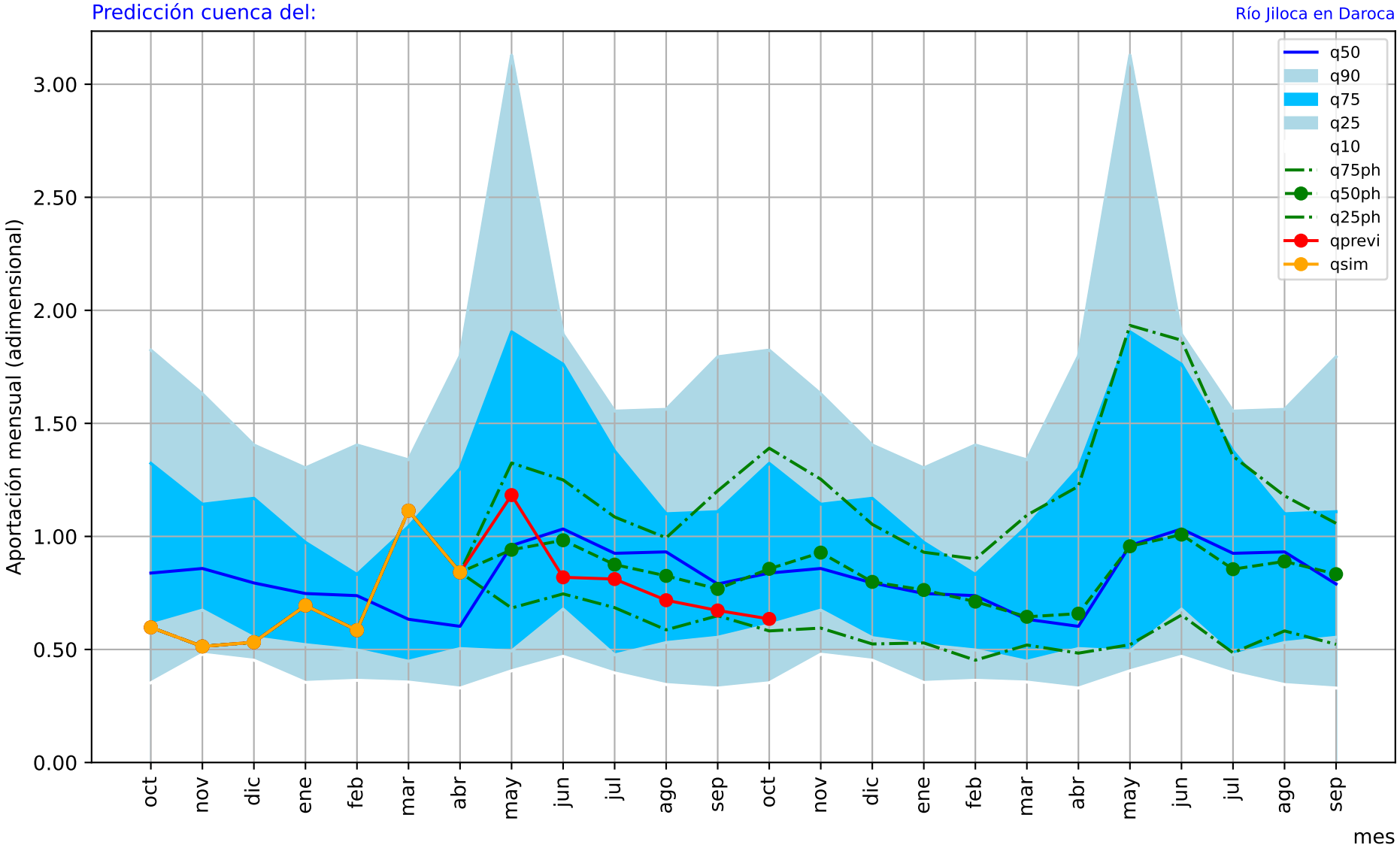

1= aportación anual media/12

Predicción cuenca del: Río Jalón completo desembocadura en el Ebro

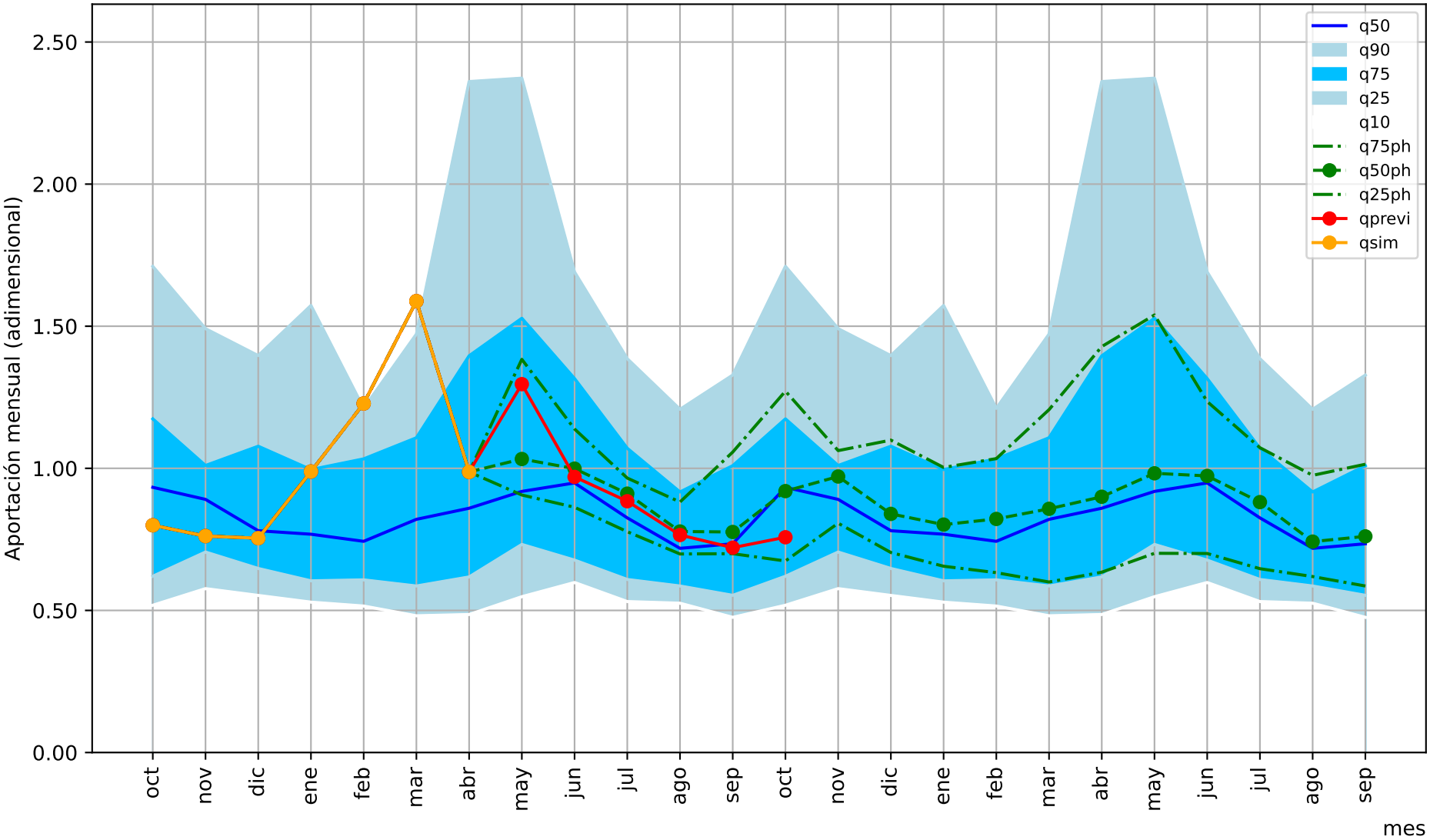

1= aportación anual media/12

Predicción cuenca del: Río Gállego completo desembocadura en el Ebro

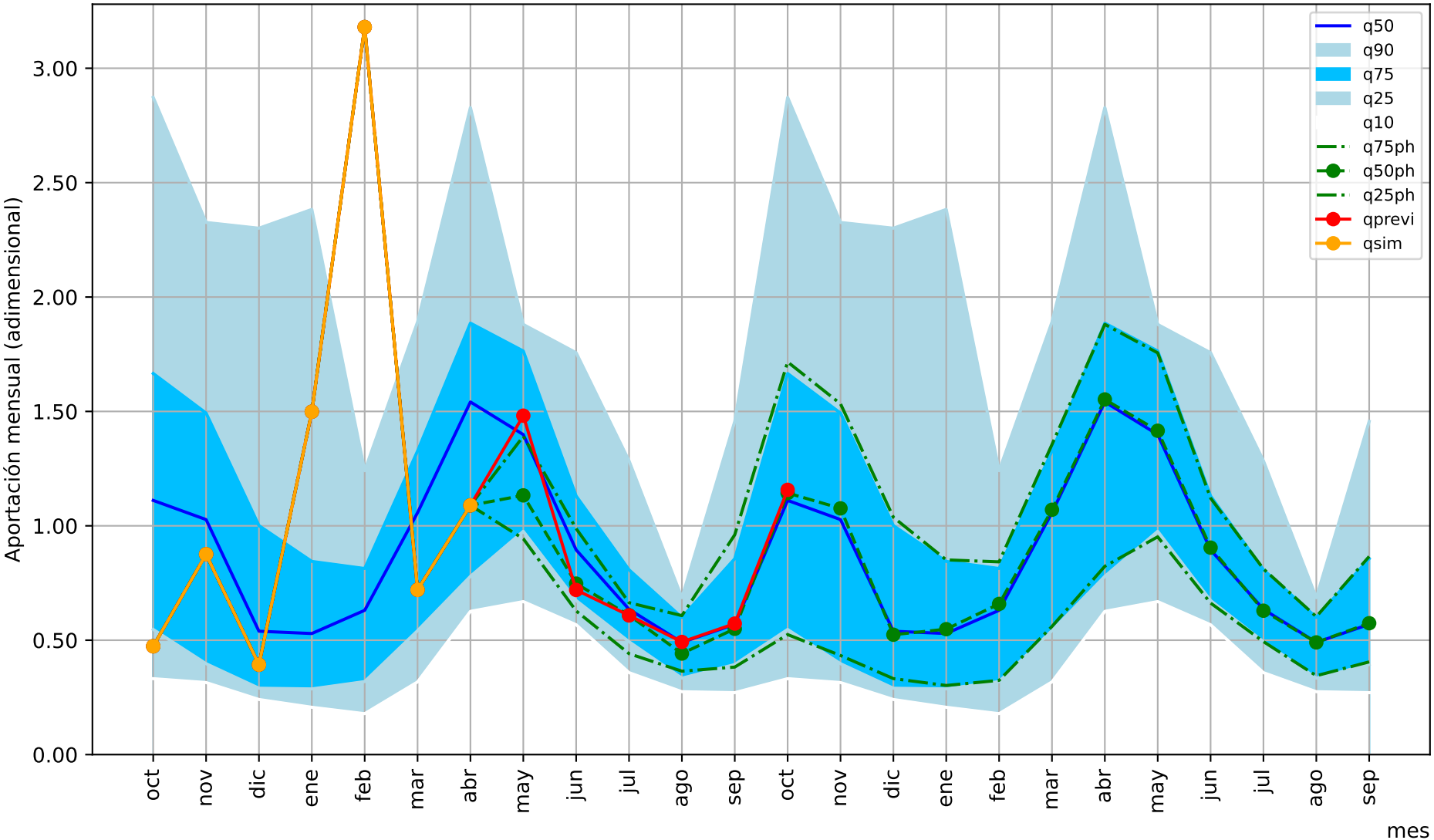

1= aportación anual media/12

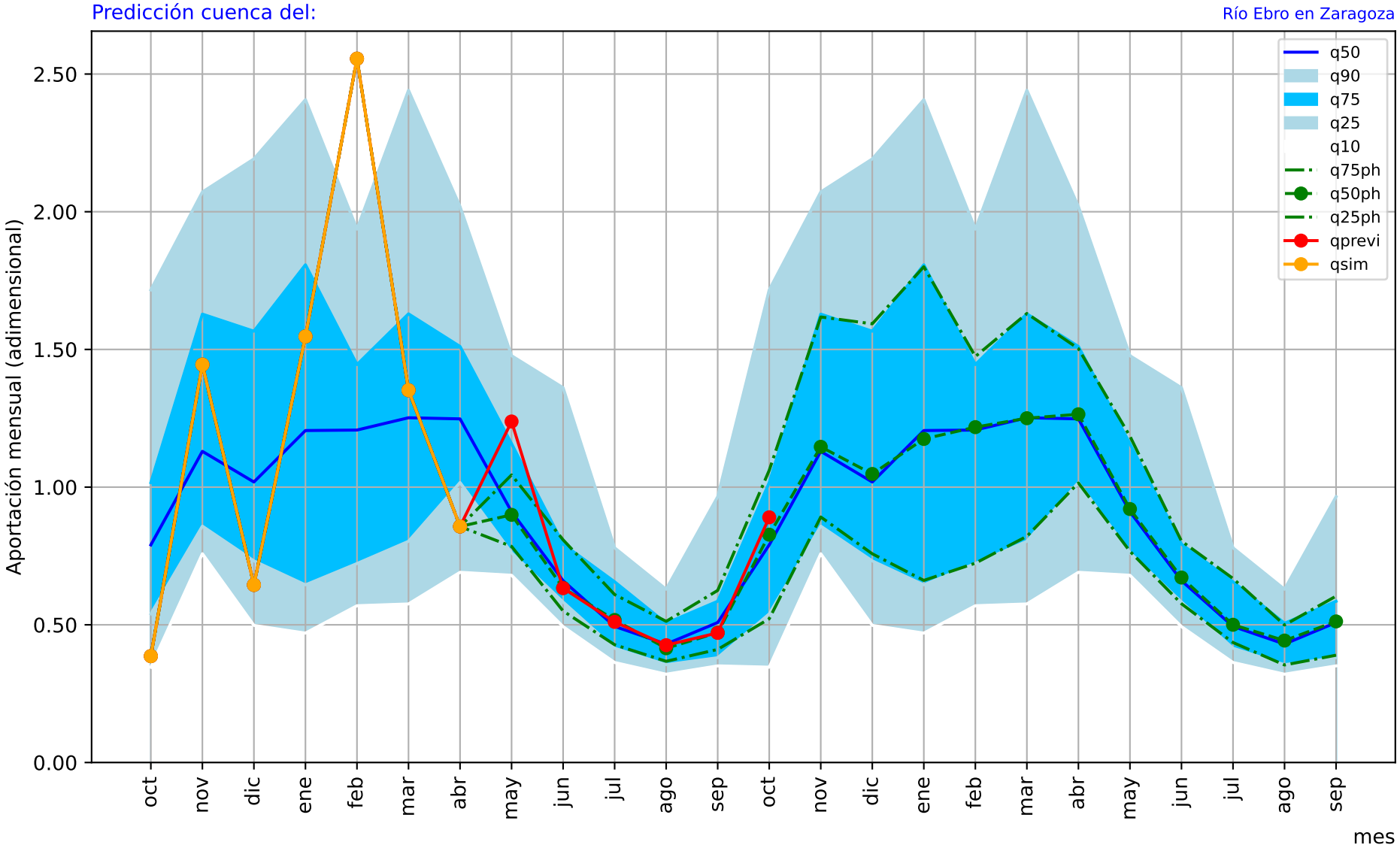

1= aportación anual media/12

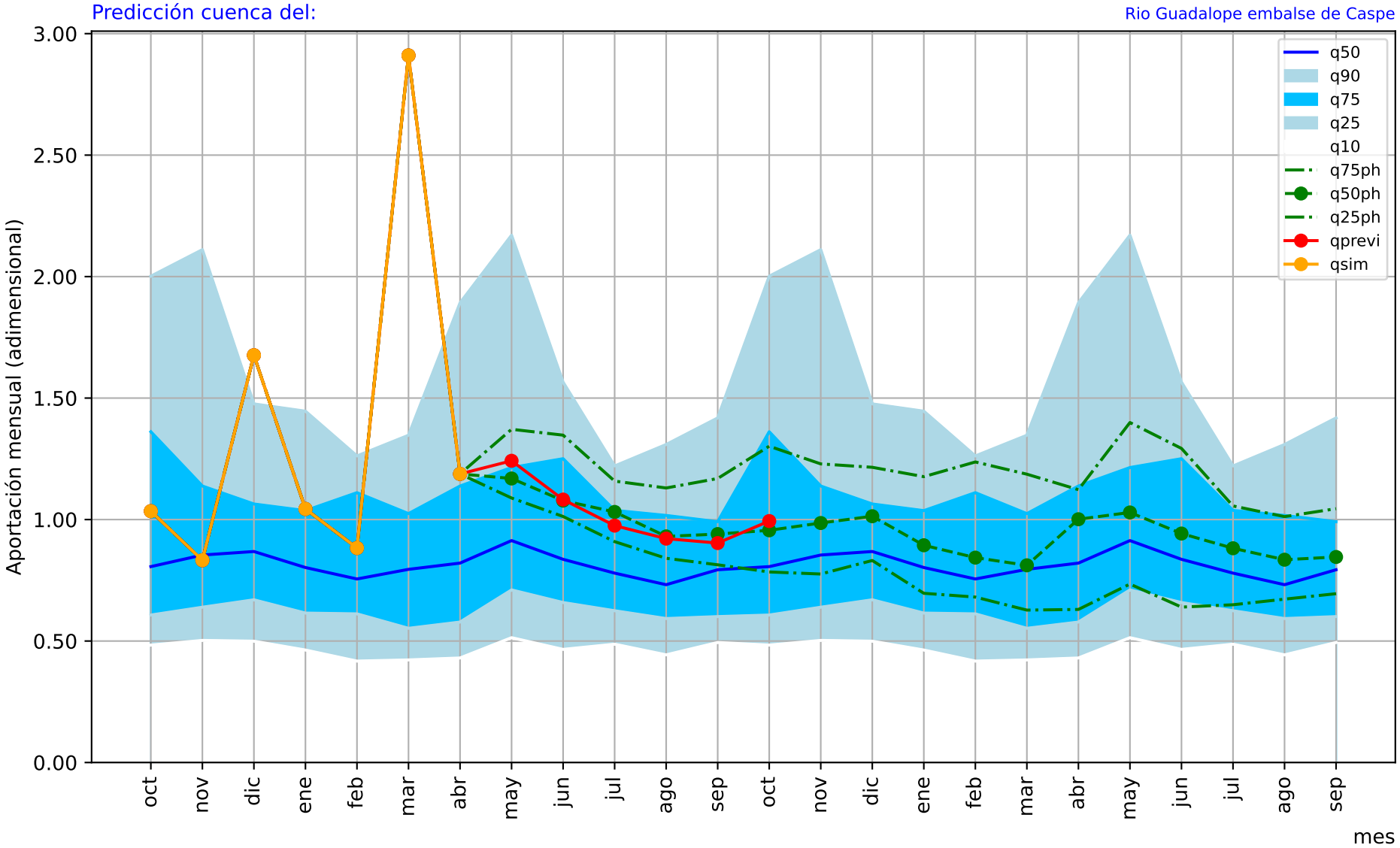

1= aportación anual media/12

Predicción cuenca del: Río Ebro en el embalse de Mequinenza

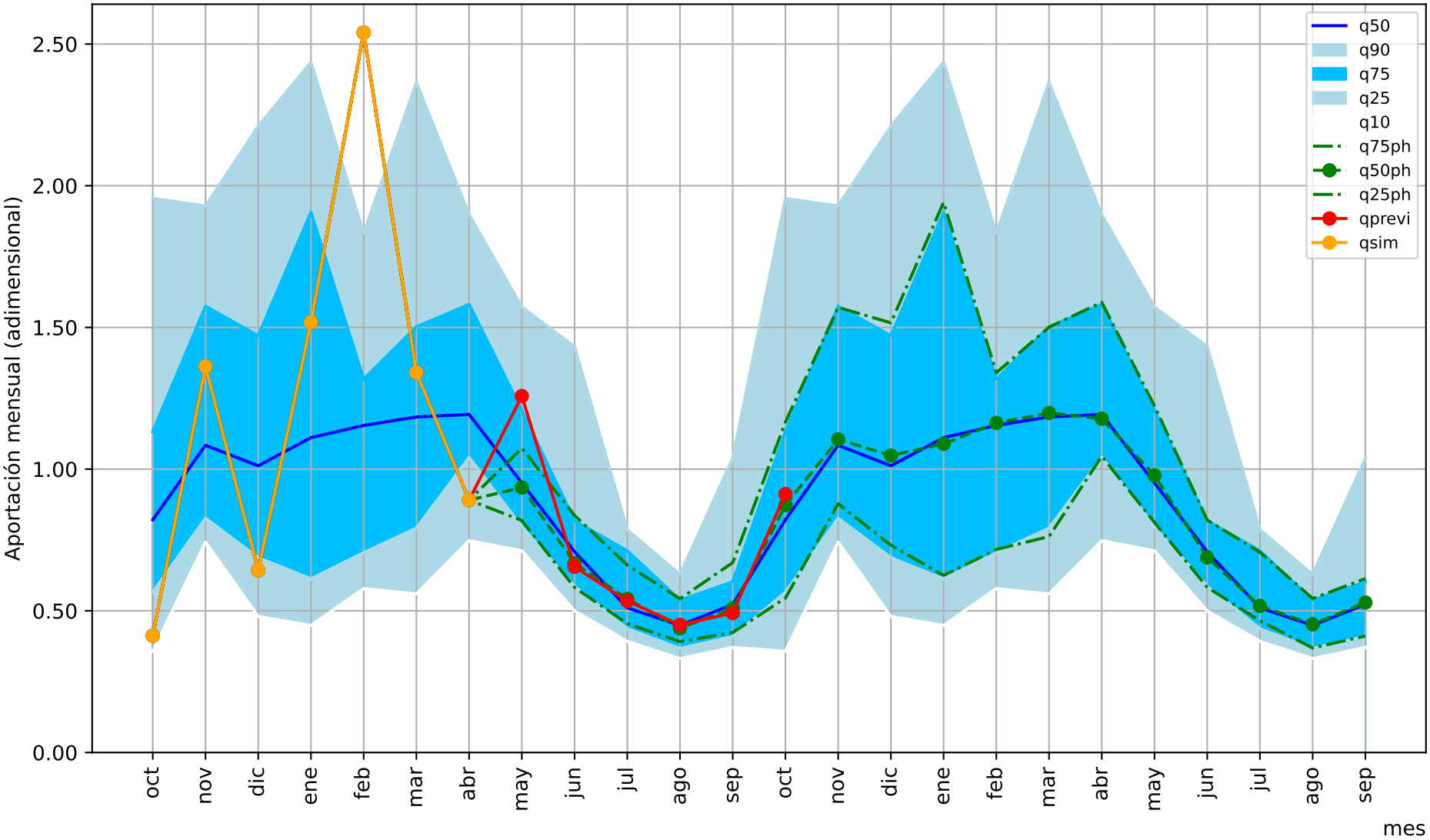

1= aportación anual media/12

Predicción cuenca del: Río Cinca completo desembocadura en el Segre

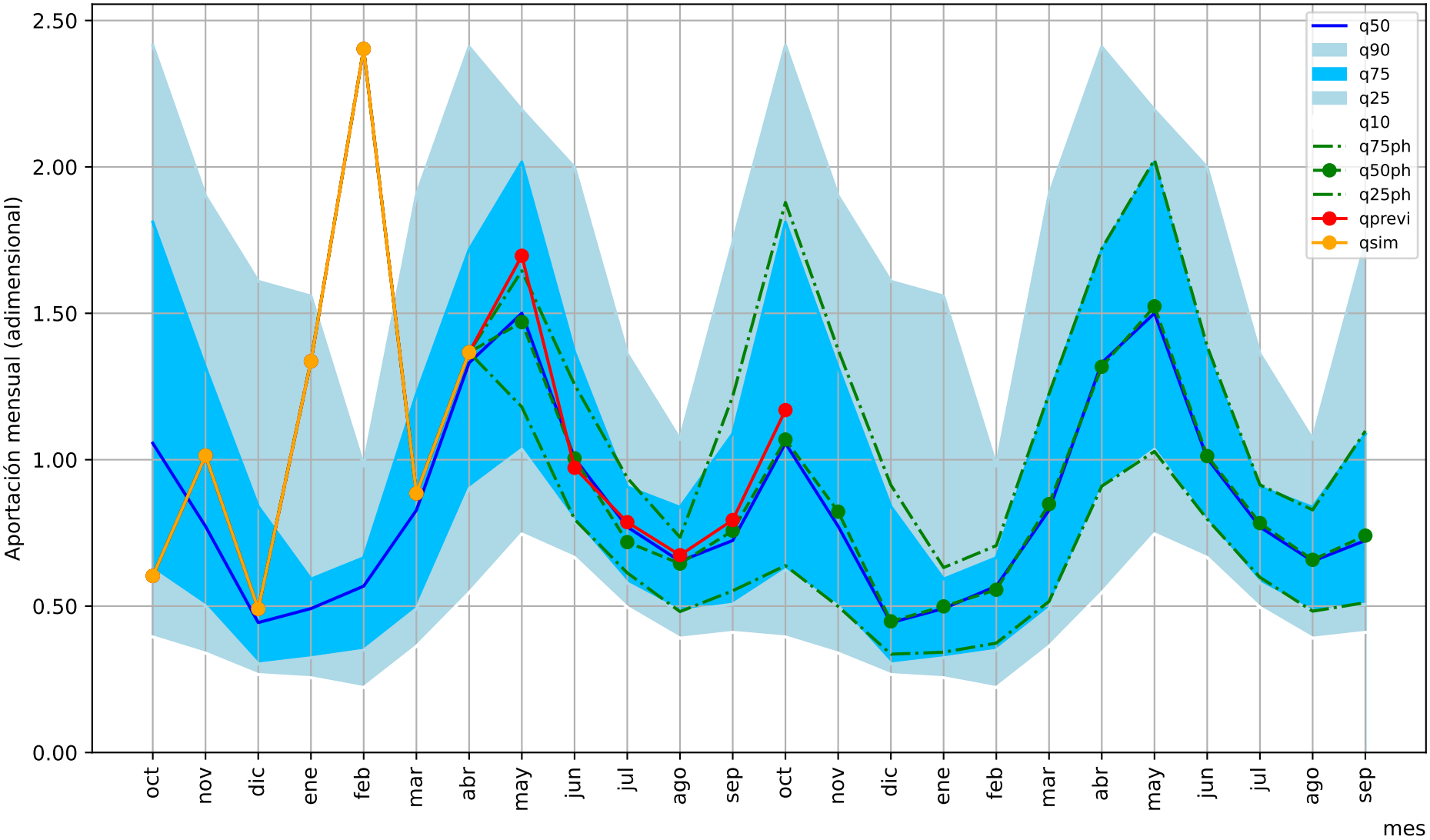

1= aportación anual media/12

Predicción cuenca del: Río Segre en el embalse de Oliana

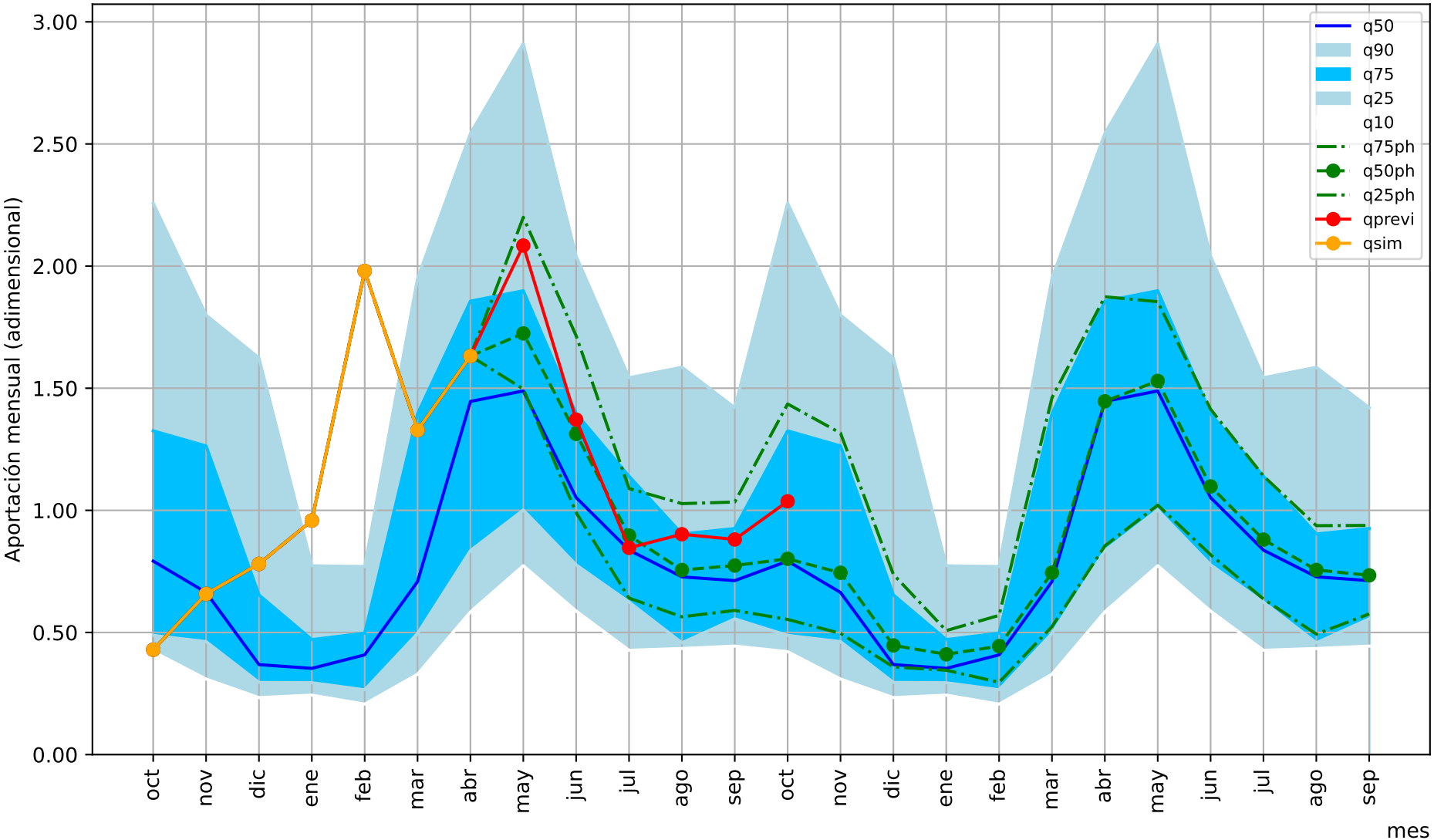

1= aportación anual media/12

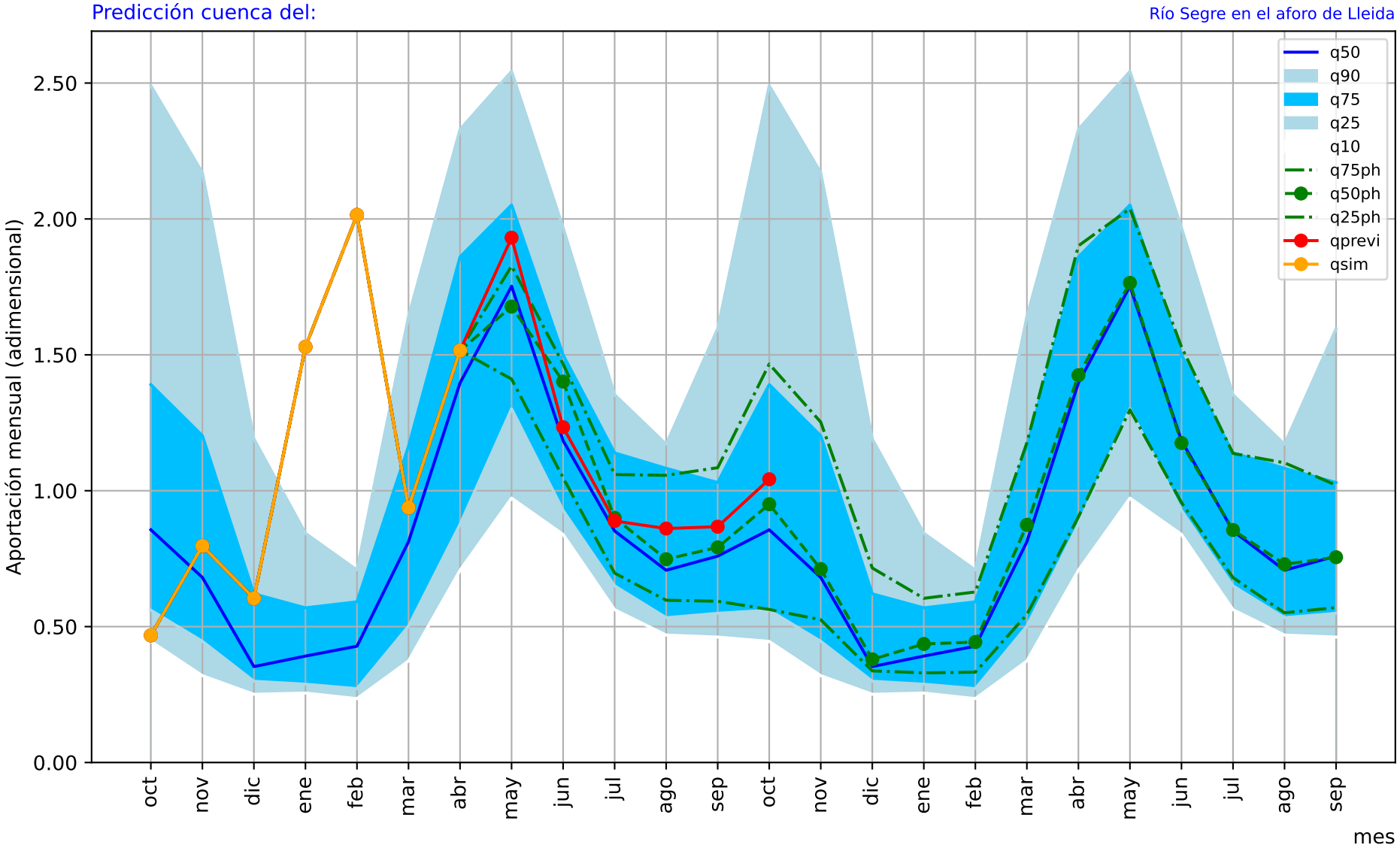

1= aportación anual media/12

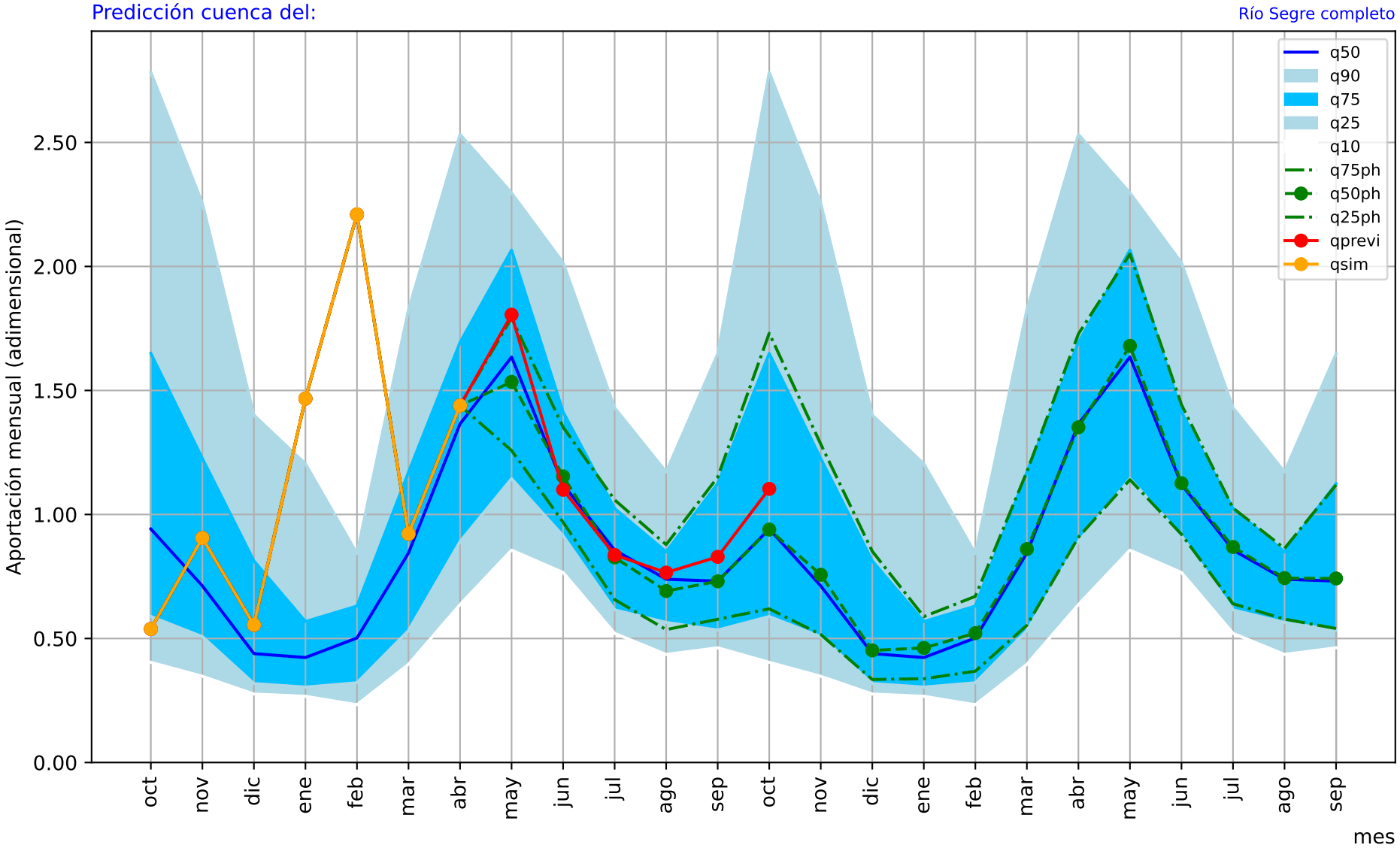

1= aportación anual media/12

Predicción cuenca del: Río Ebro en el embalse de Flix

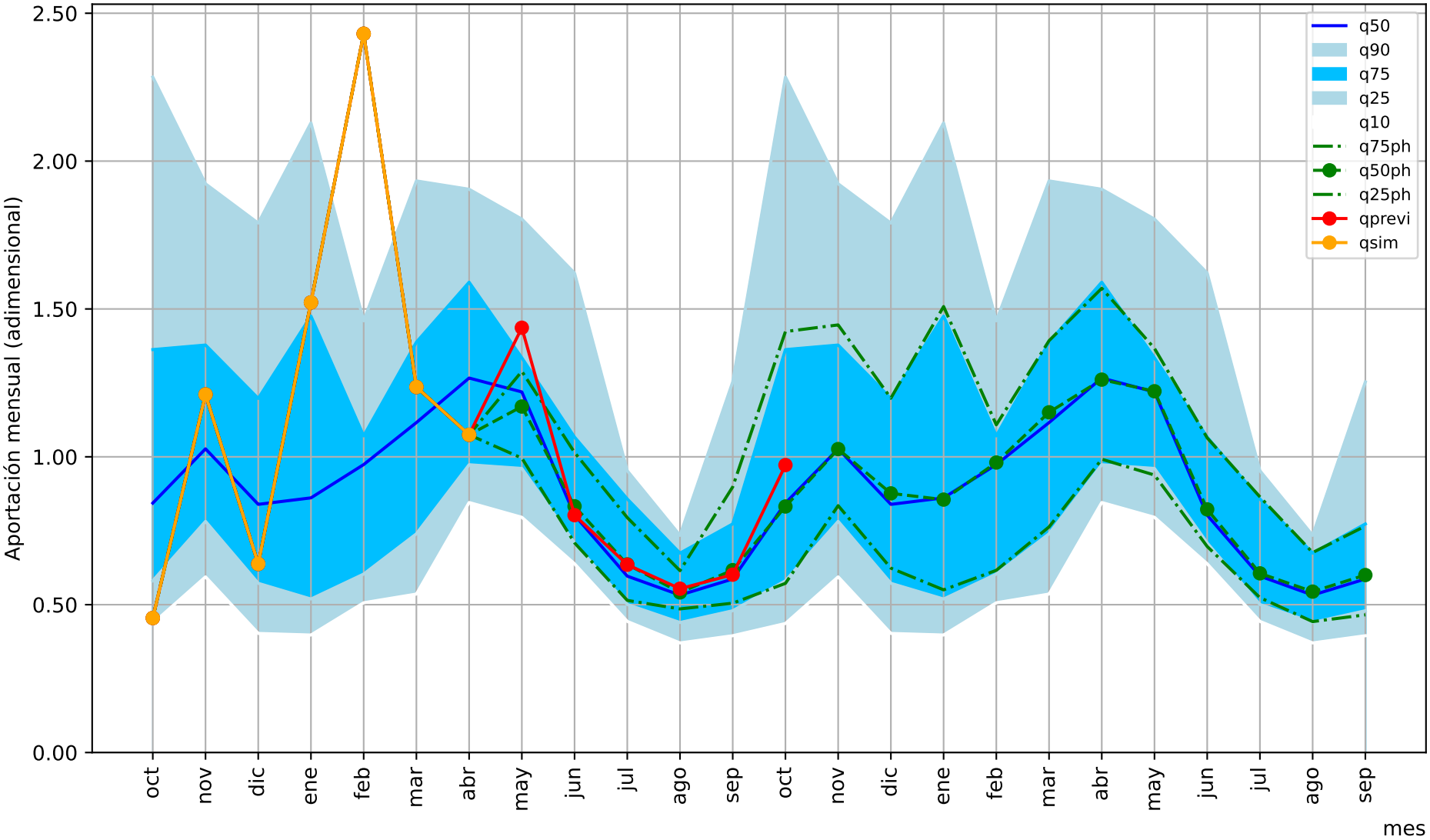

1= aportación anual media/12

Predicción cuenca del: Rio Ebro en el aforo E-27 Tortosa

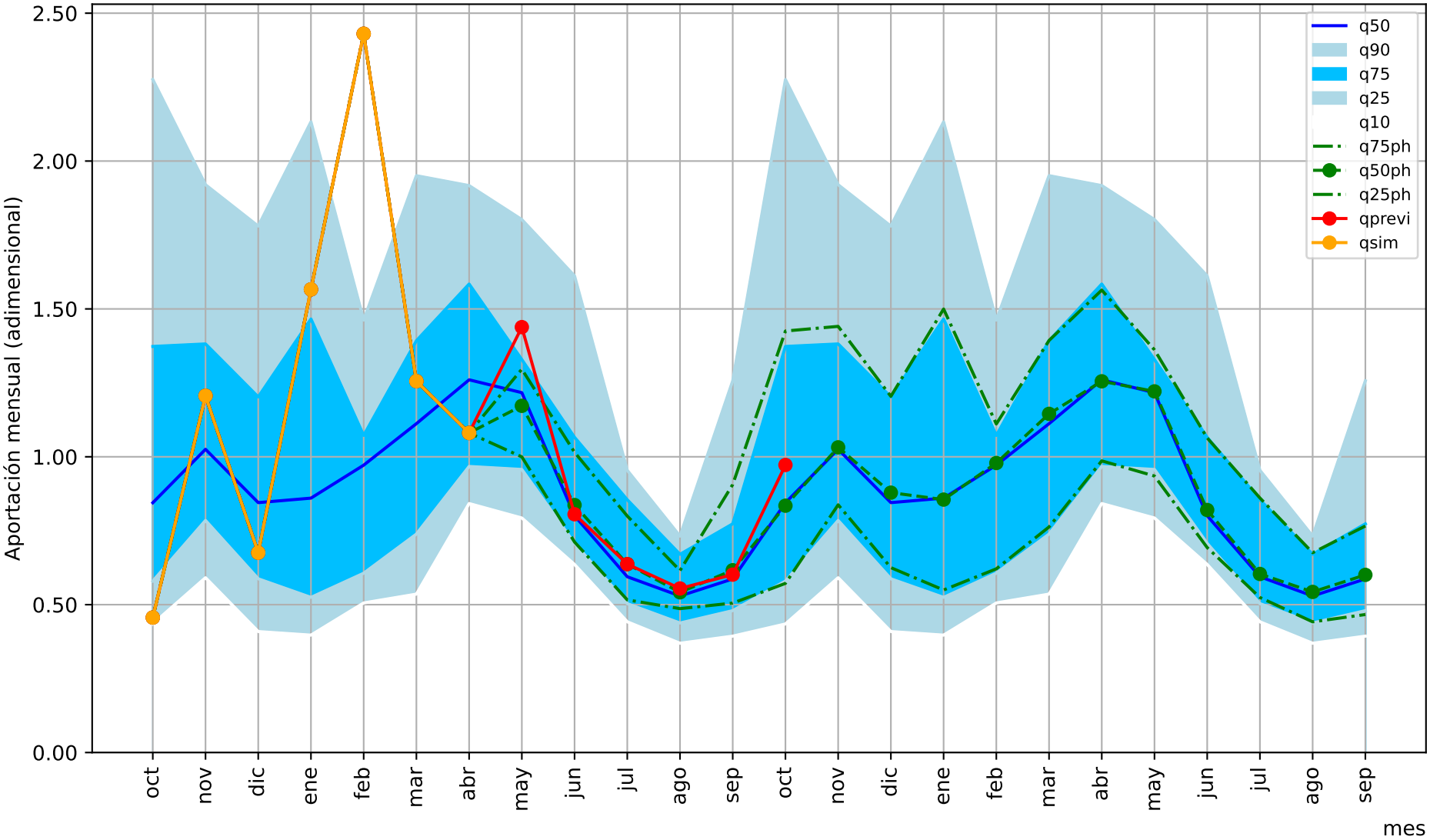

1= aportación anual media/12

Ministerio para la Transición Ecológica y el Reto Demográfico

Dirección General del Agua

Calculo de predicciones hidrológicas estacionales

Modelo simulación hidrológica: PATRICAL

Aportaciones hidrológicas en régimen natural

Predicción realizada en mayo de 2026

Universitat Politècnica de València

IIAMA - Instituto de Ingeniería del Agua y Medio Ambiente

Predicción cuenca del:

Río Limia completo embalse de Linoso

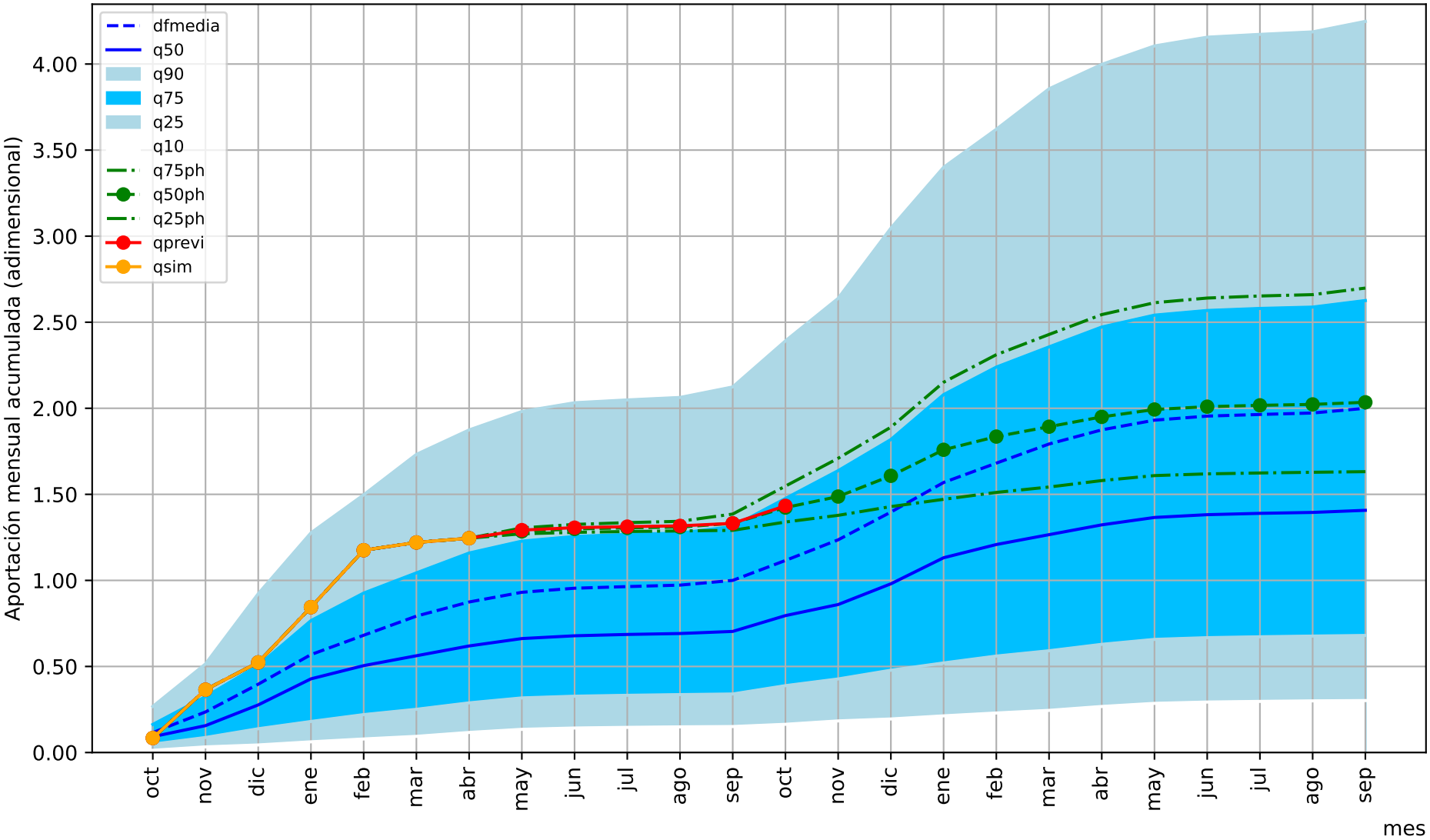

1= aportación anual media

Predicción cuenca del: Río Miño en Lugo

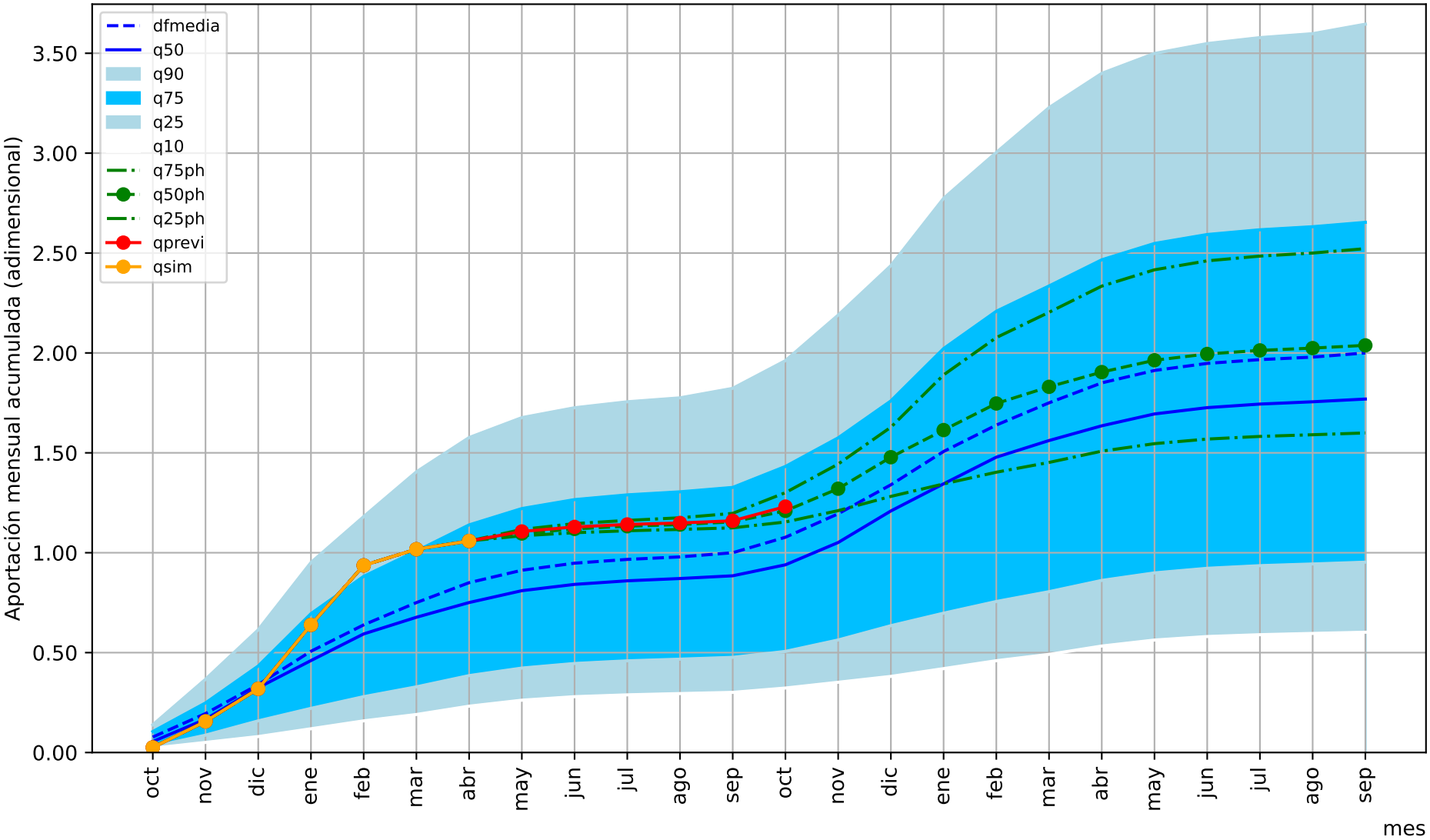

1= aportación anual media

Predicción cuenca del: Río Sil medio embalse de Pumares

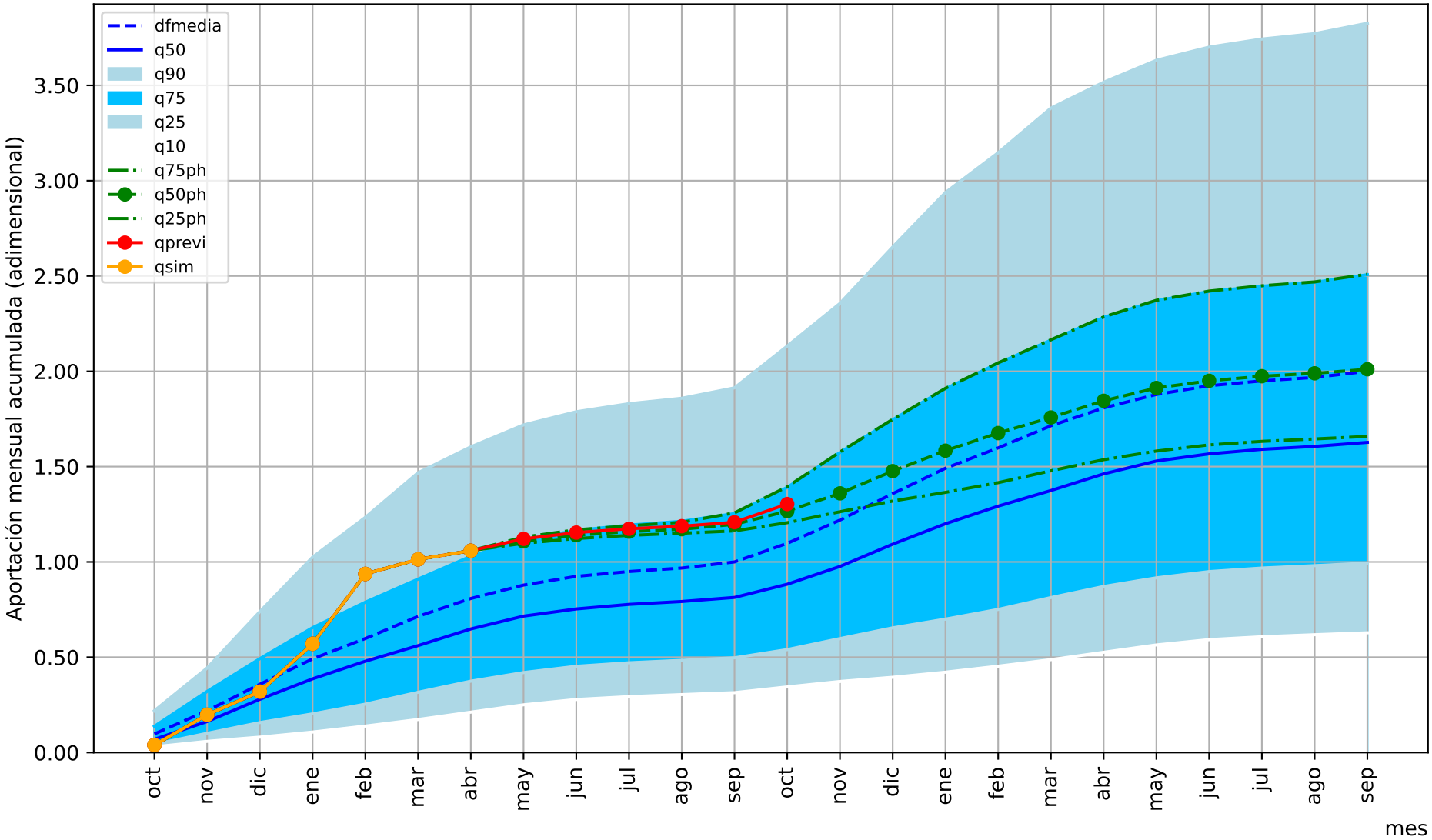

1= aportación anual media

Predicción cuenca del: Río Miño (embalse de Frieria)

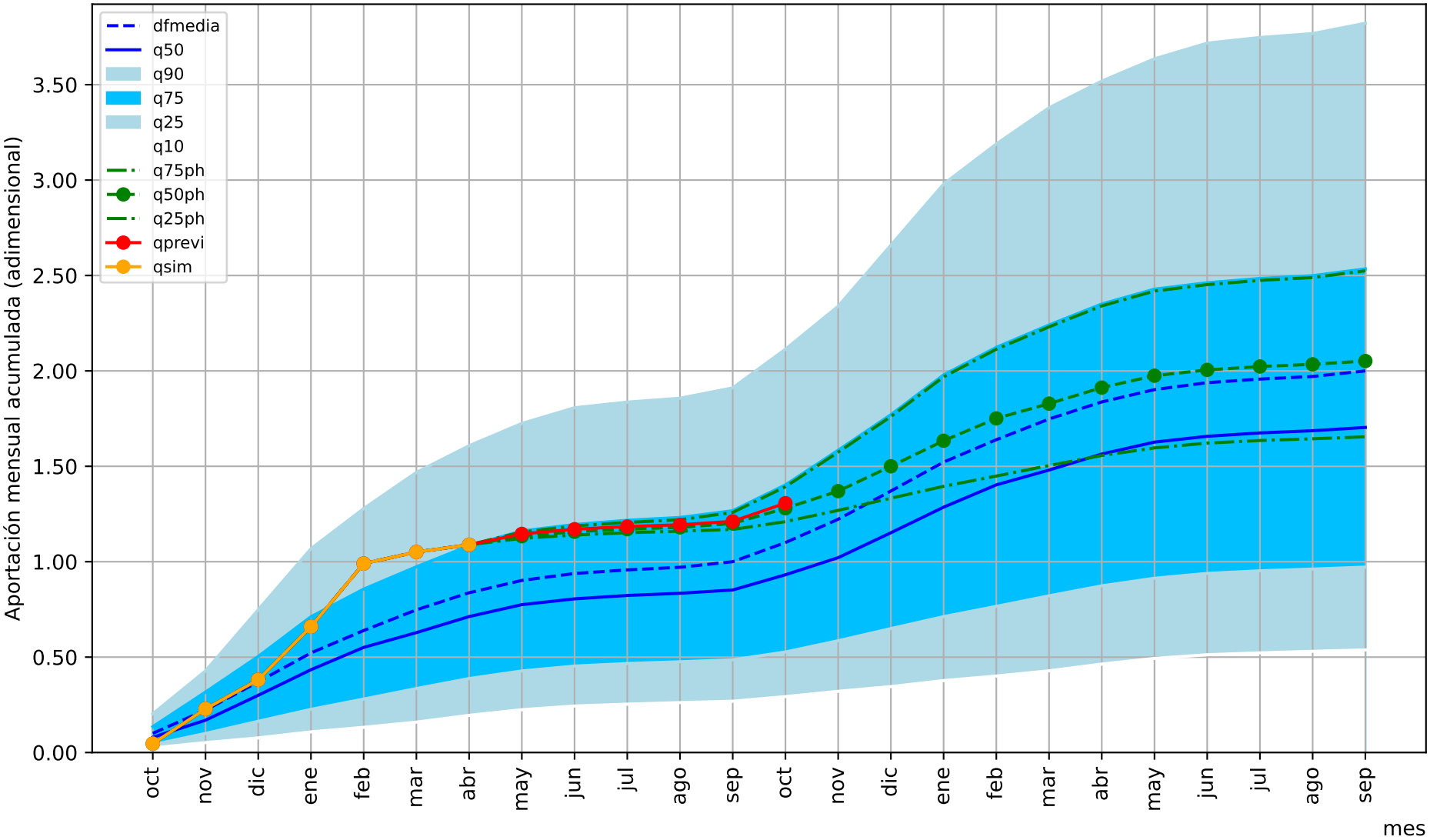

1= aportación anual media

Predicción cuenca del: Río Deva (Cares) en desembocadura

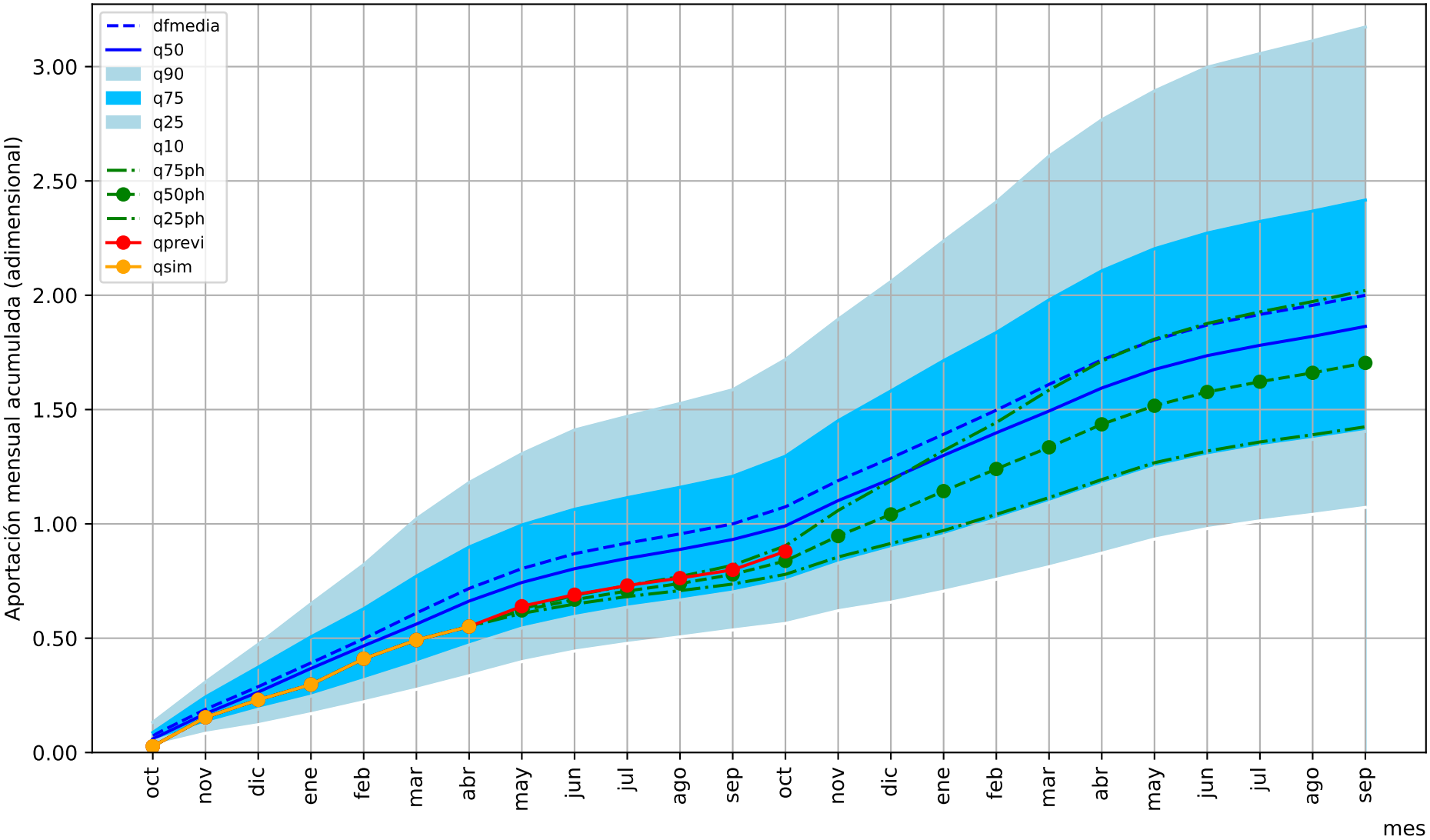

1= aportación anual media

Predicción cuenca del: Río Sella en Ribadesella

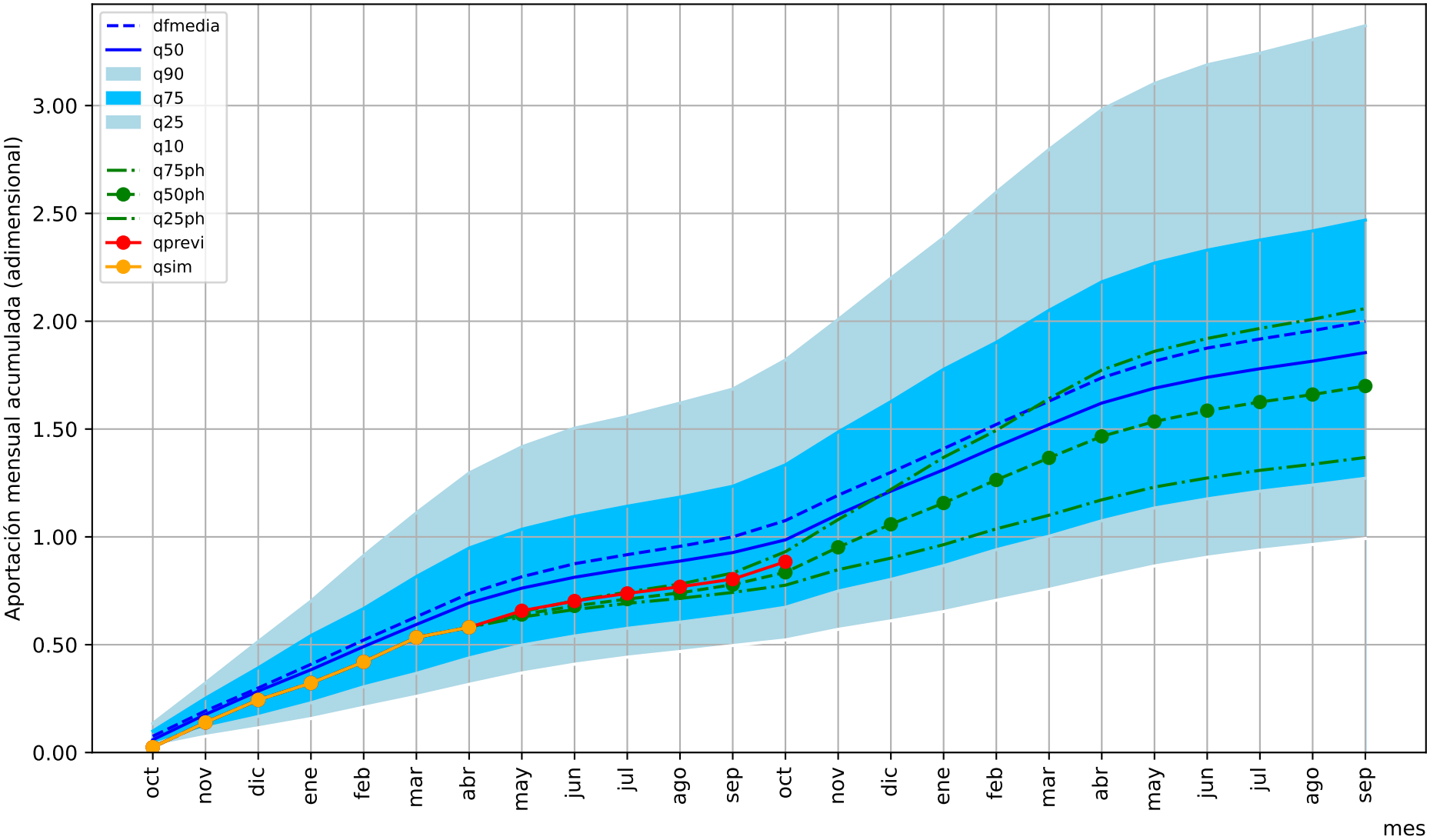

1= aportación anual media

Predicción cuenca del: Río Nalón

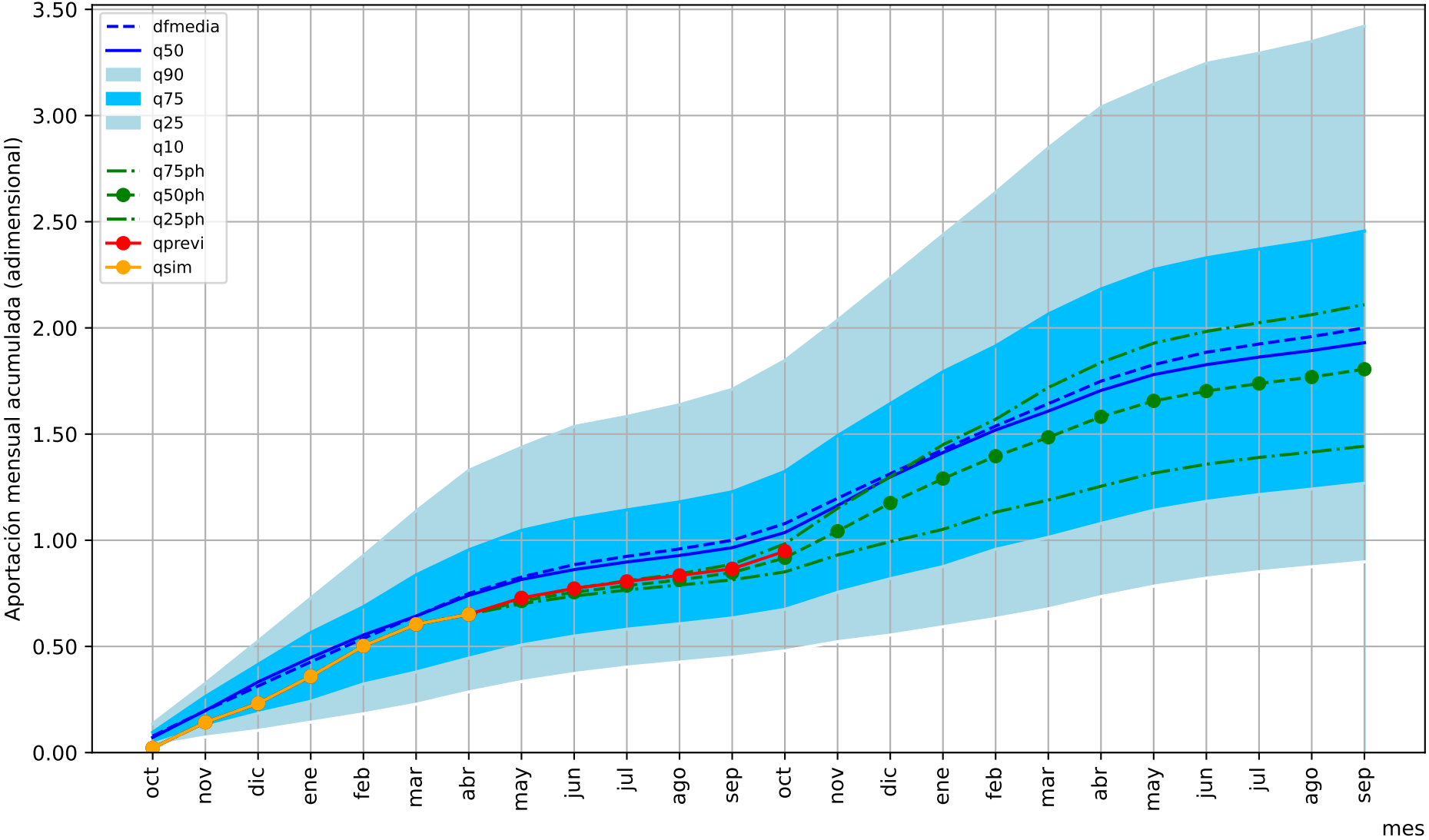

1= aportación anual media

Predicción cuenca del: Río Navía

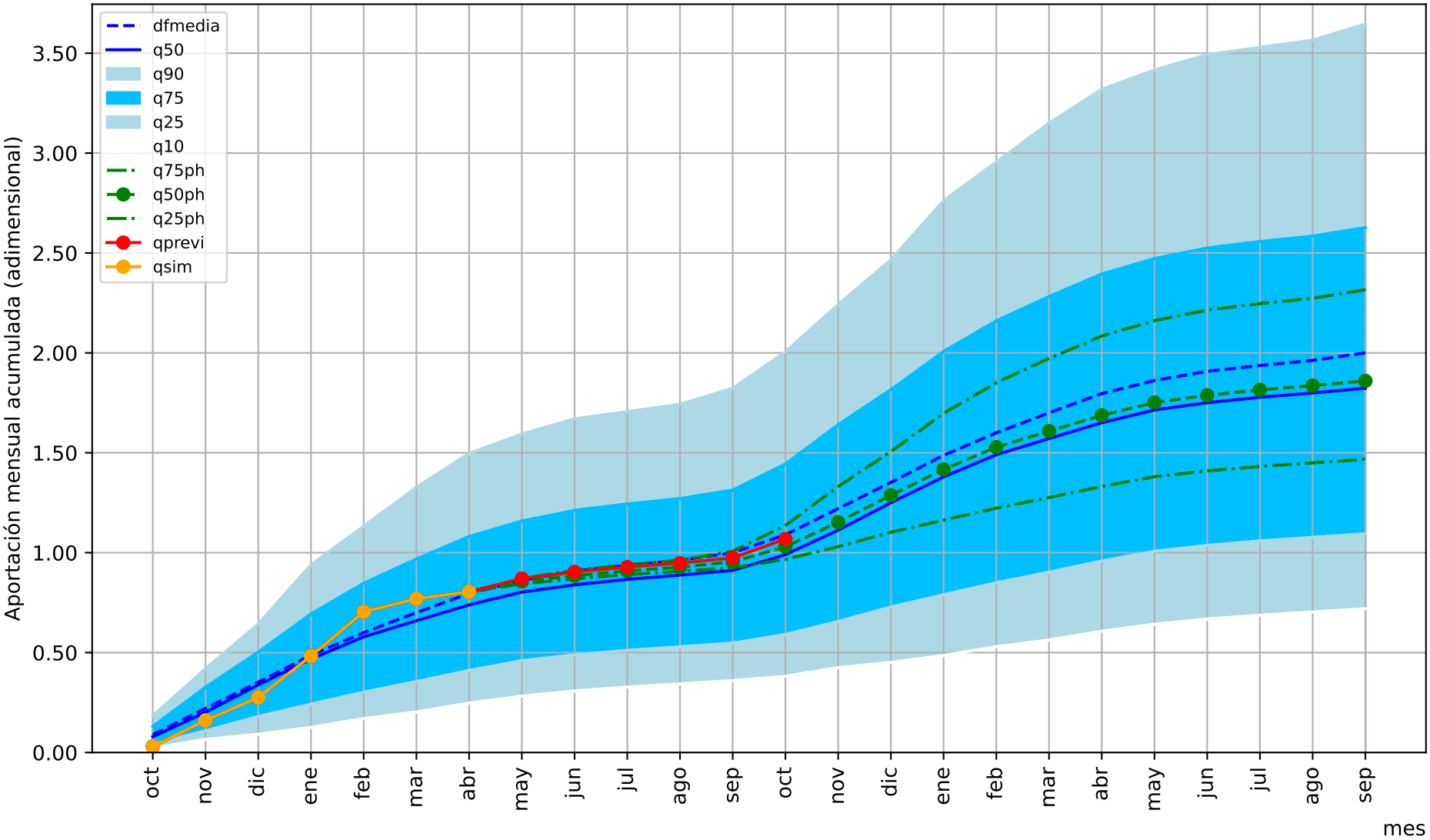

1= aportación anual media

Predicción cuenca del:

UTS01: Río Támega en EA2818 (Rabal)

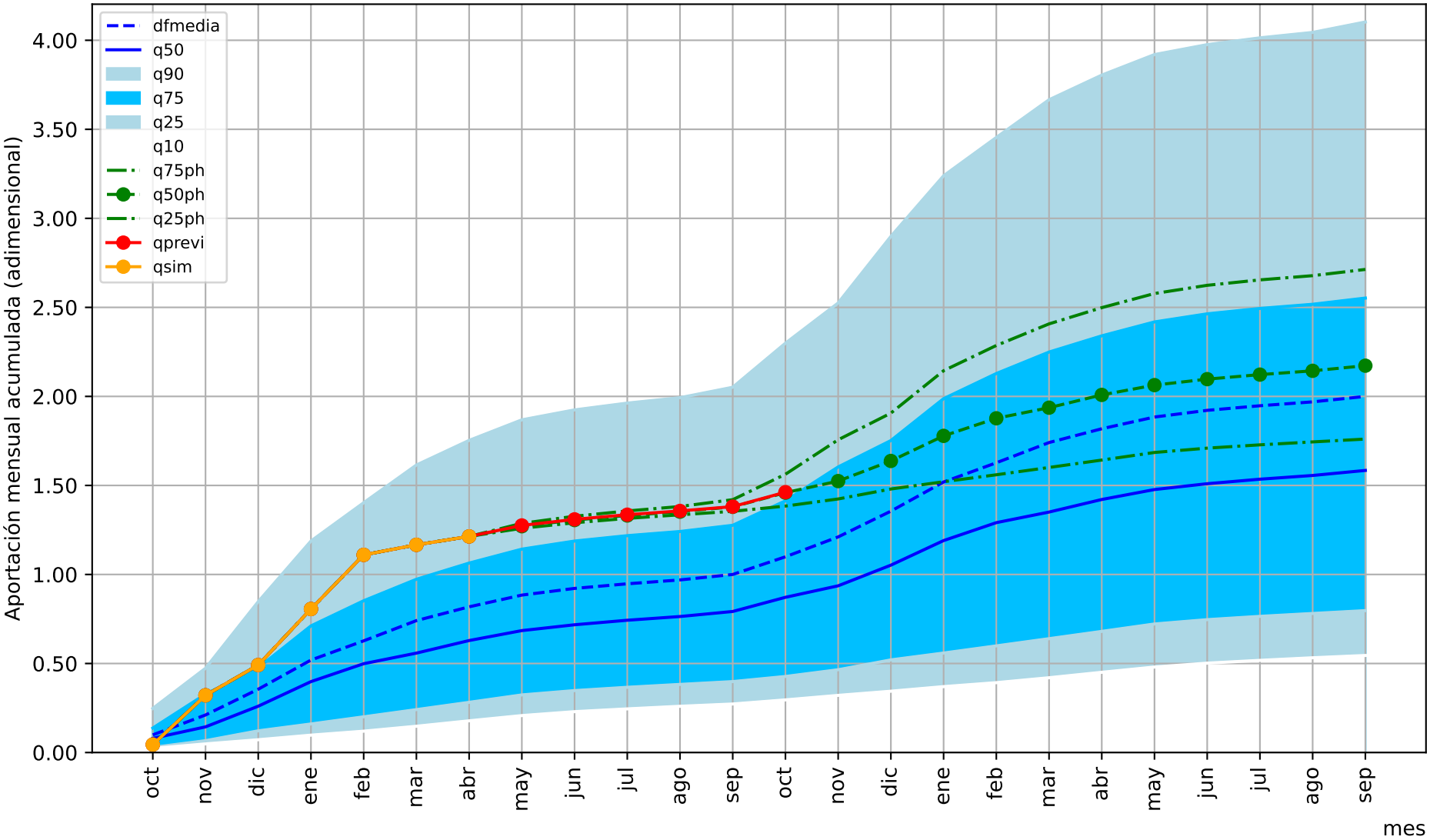

1= aportación anual media

Predicción cuenca del: Río Duero embalse de Cuerda del Pozo

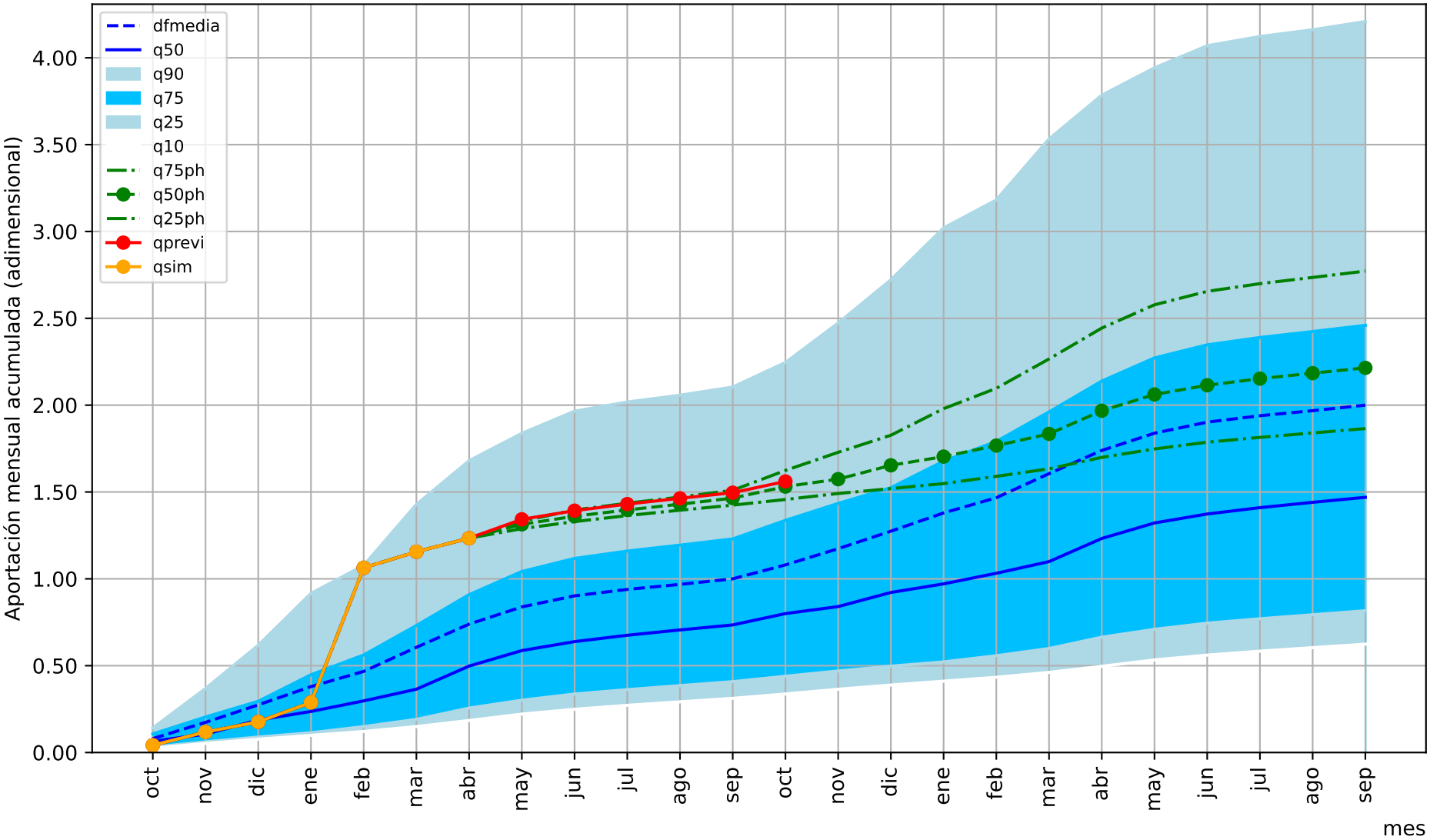

1= aportación anual media

Predicción cuenca del:

UTS08: Río Duero en EA2013 (Aranda de Duero)

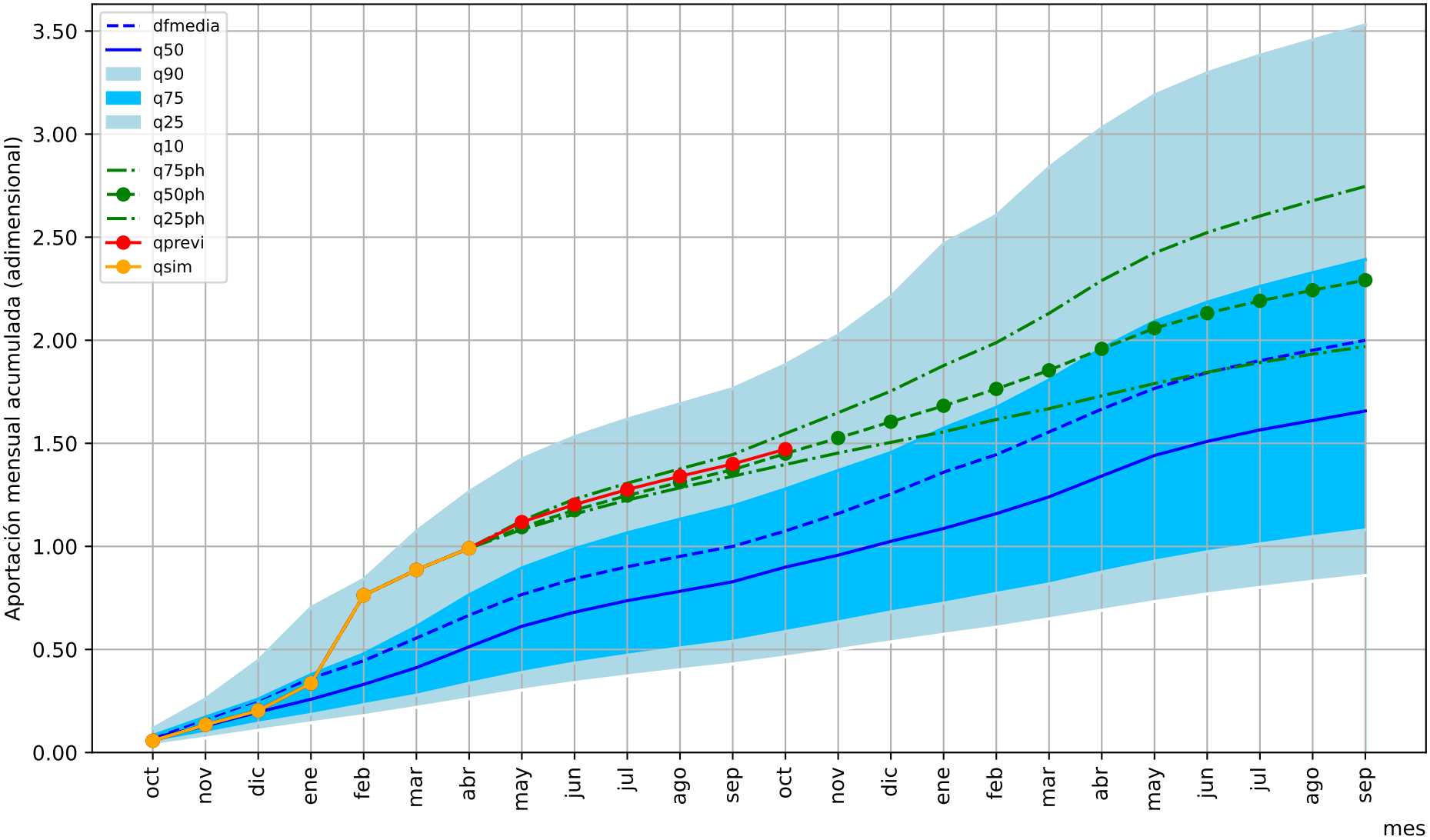

1= aportación anual media

Predicción cuenca del:

UTS09: Río Riaza embalse de Linares de Arrollo

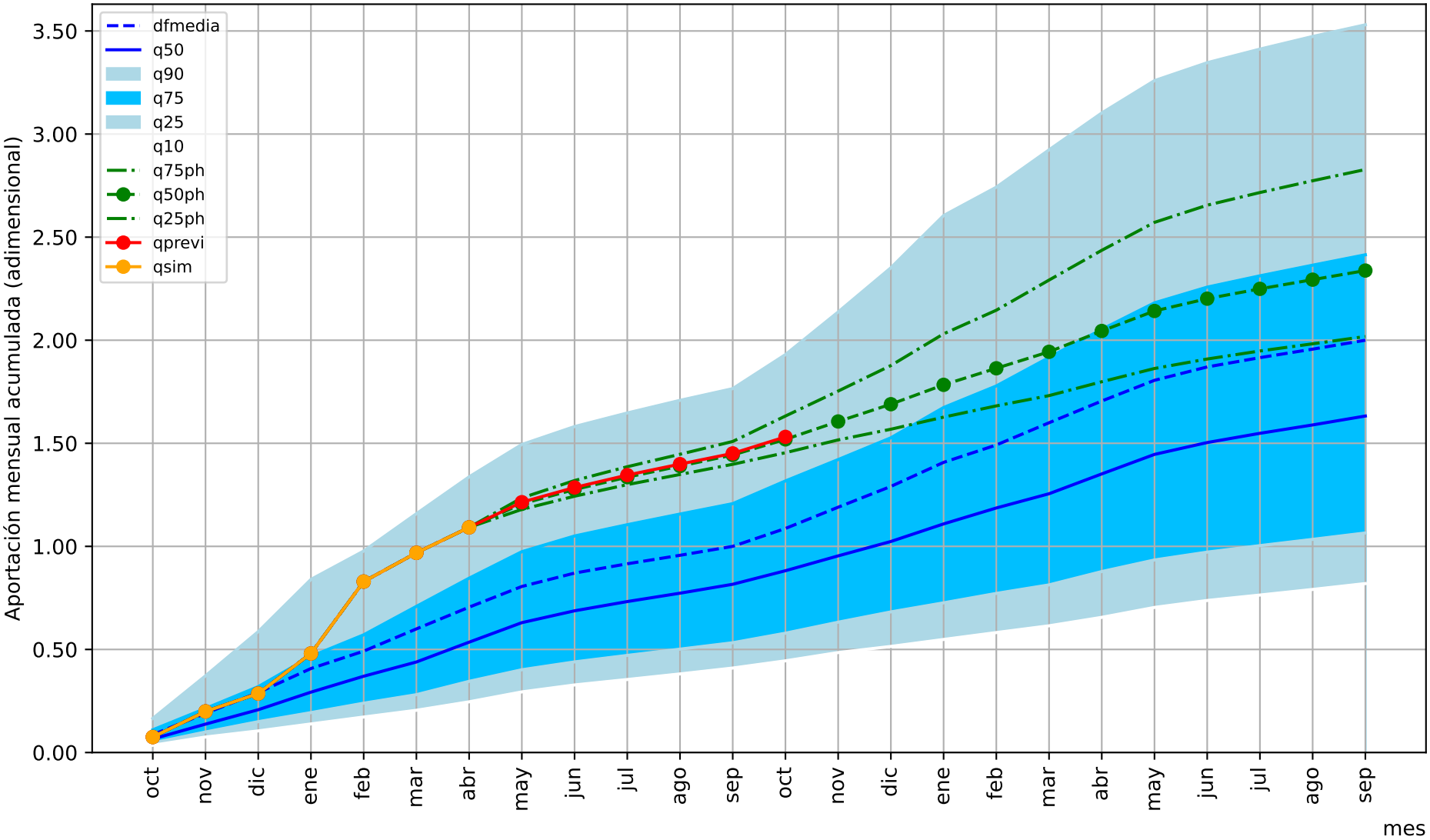

1= aportación anual media

Predicción cuenca del:

UTS09: Río Duratón embalse Vencias

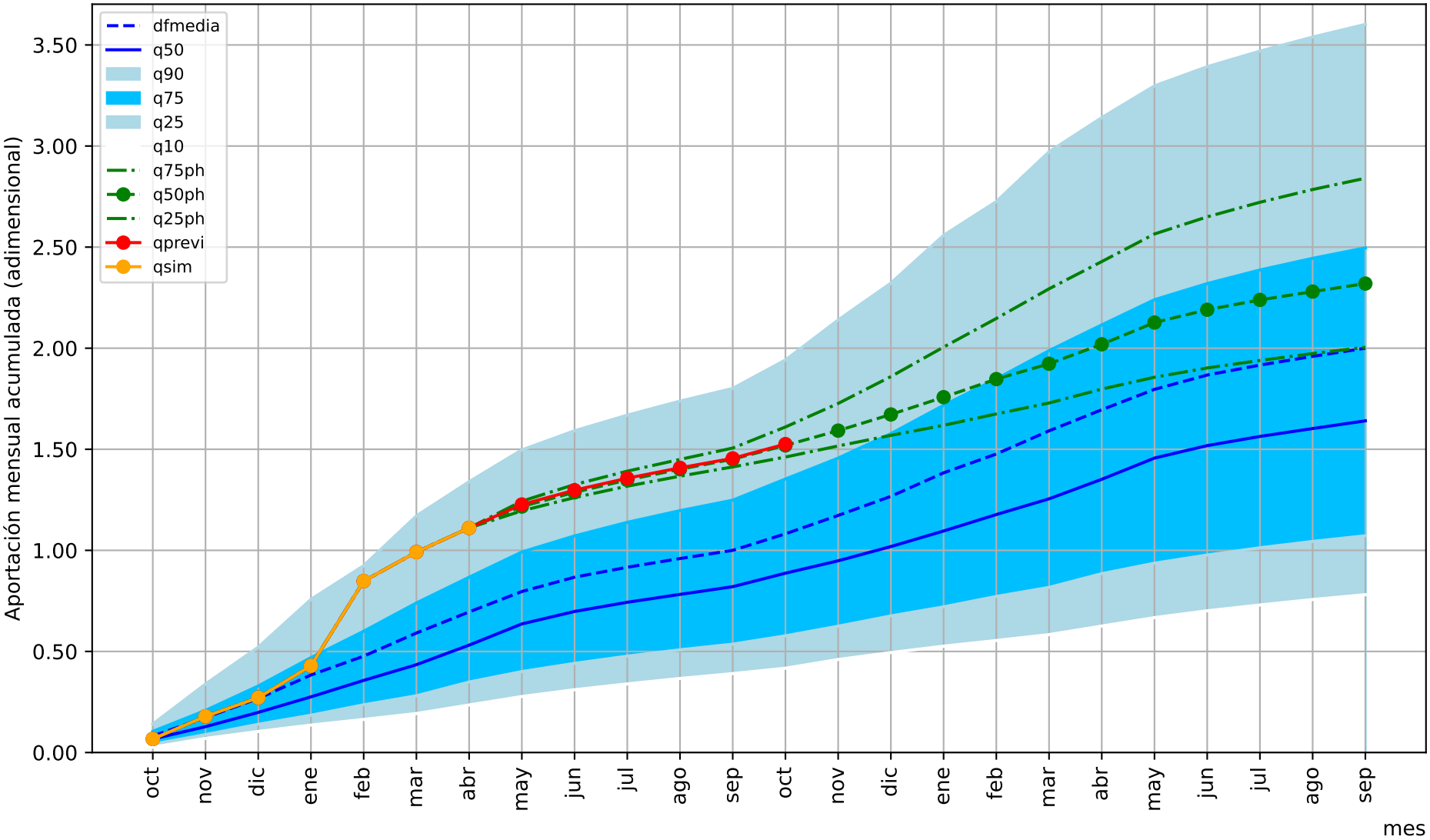

1= aportación anual media

Predicción cuenca del:

UTS07: Río Arlanza en EA2036 (Quintana del Puente)

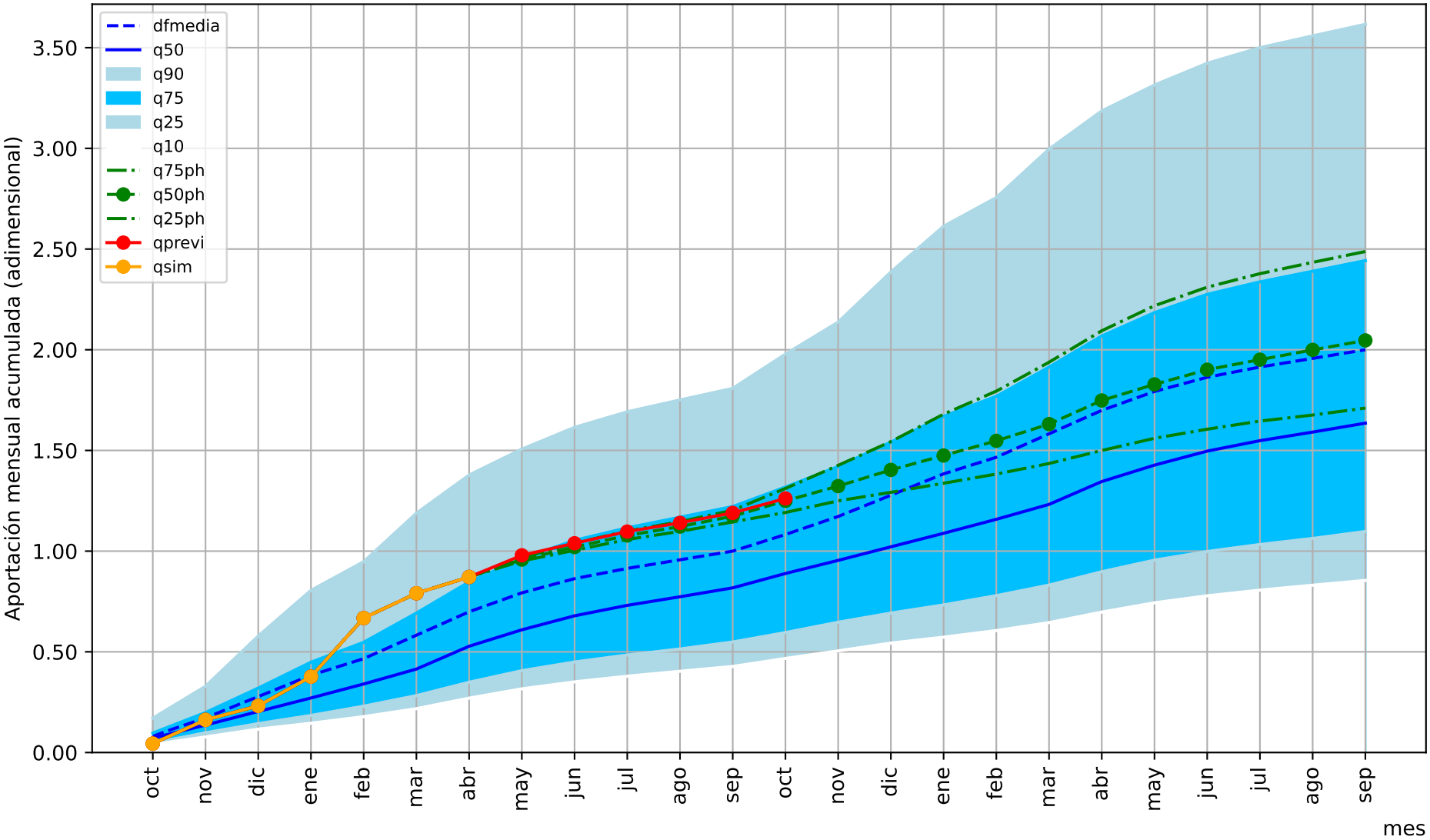

1= aportación anual media

Predicción cuenca del: Río Pisuerga en el embalse de Aguilar de Campoo

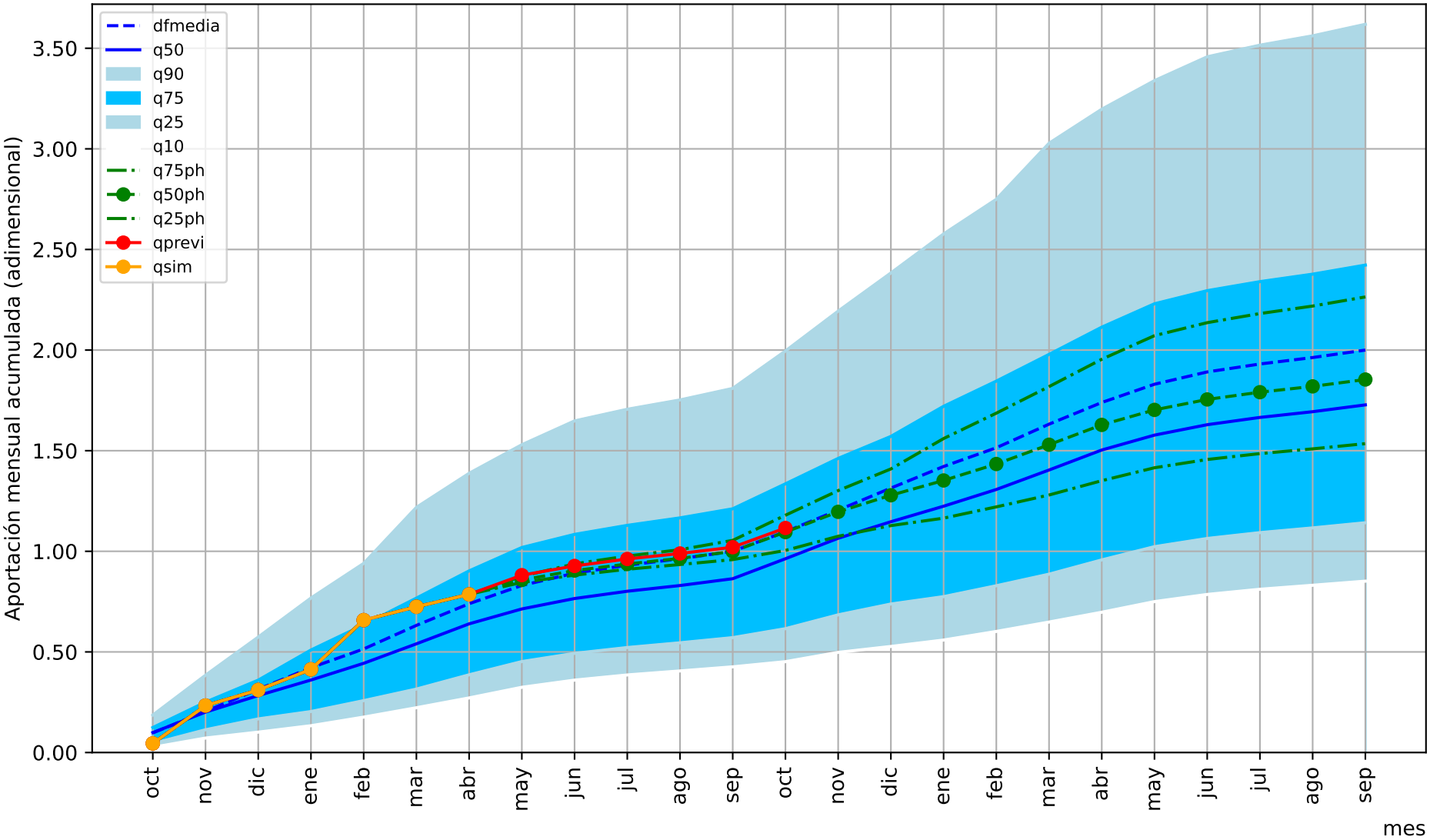

1= aportación anual media

Predicción cuenca del:

UTS06: Río Pisuerga en EA2029 (Cordovilla)

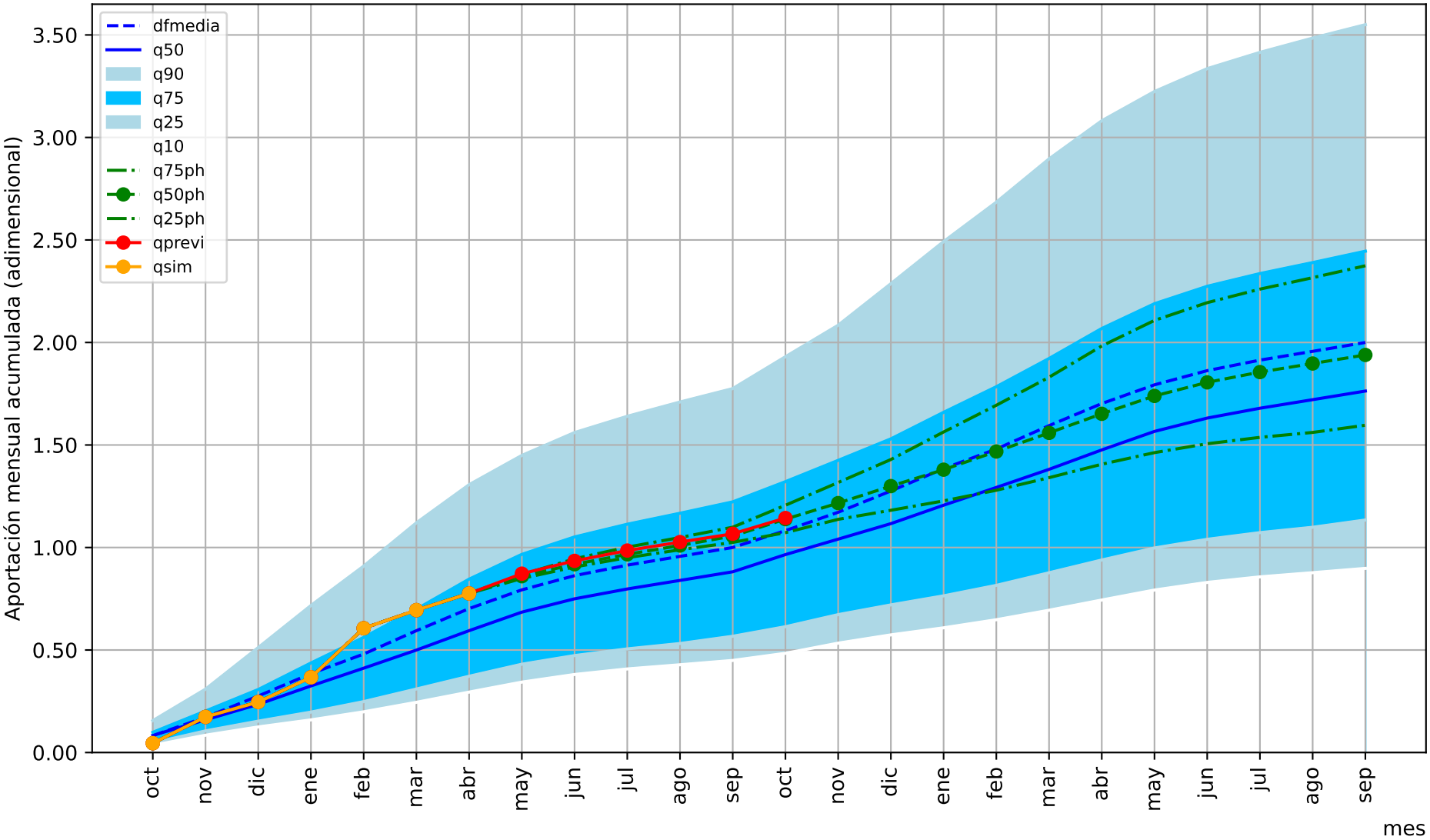

1= aportación anual media

Predicción cuenca del: Río Carrión en Guardo

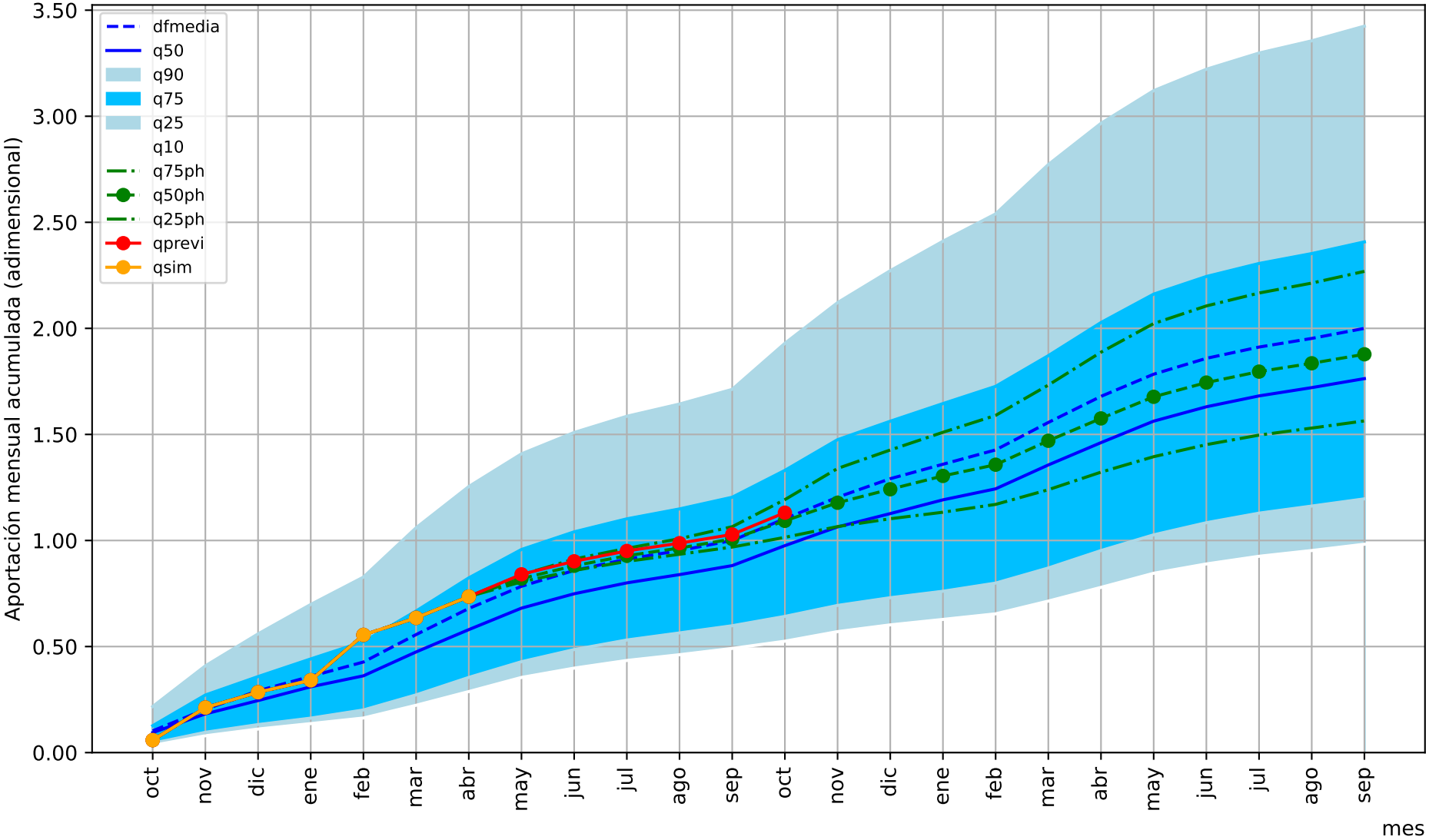

1= aportación anual media

Predicción cuenca del: UTS05: Río Carrión en EA2042 (Palencia)

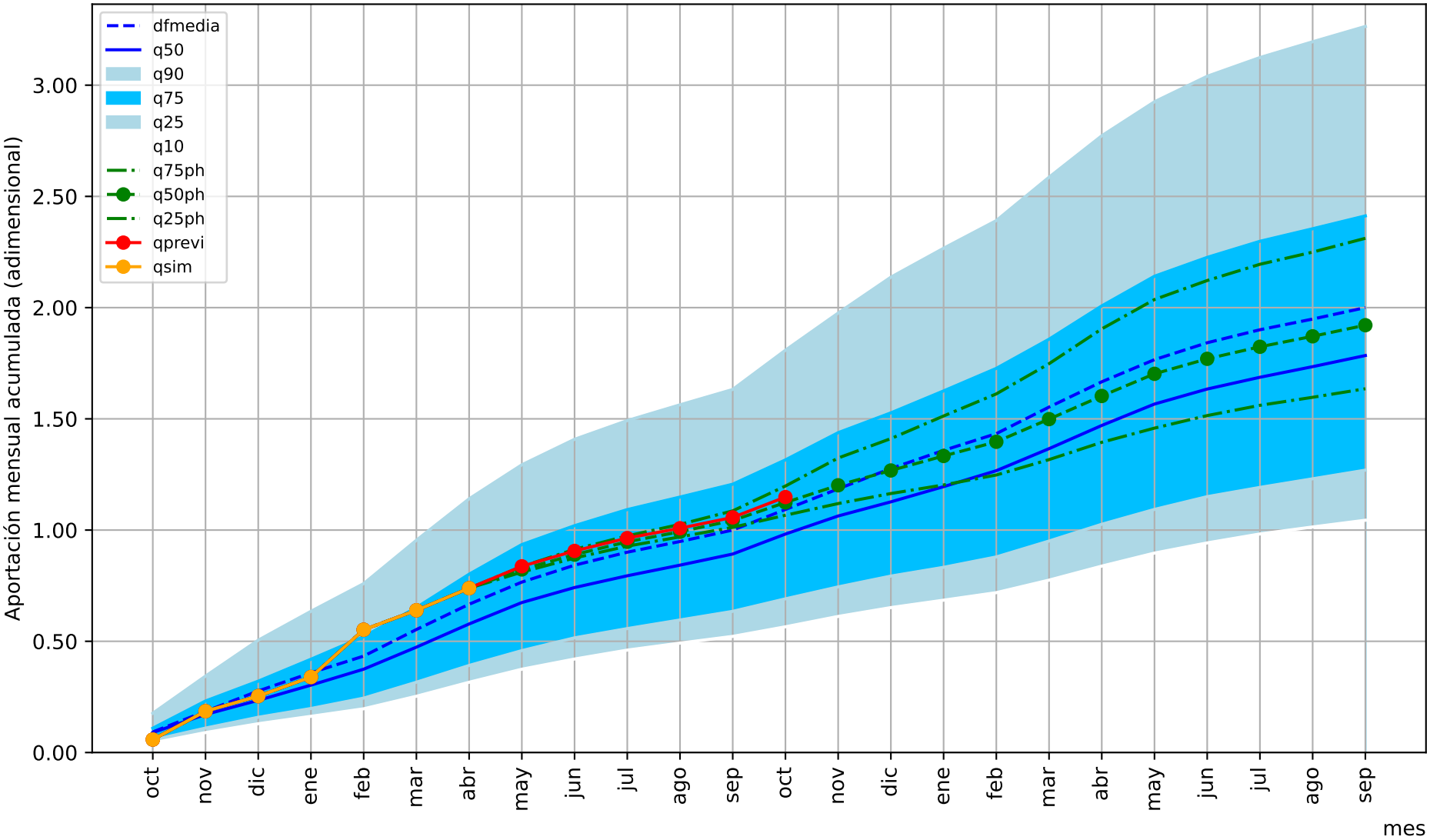

1= aportación anual media

Predicción cuenca del: Río Pisuerga en Valladolid

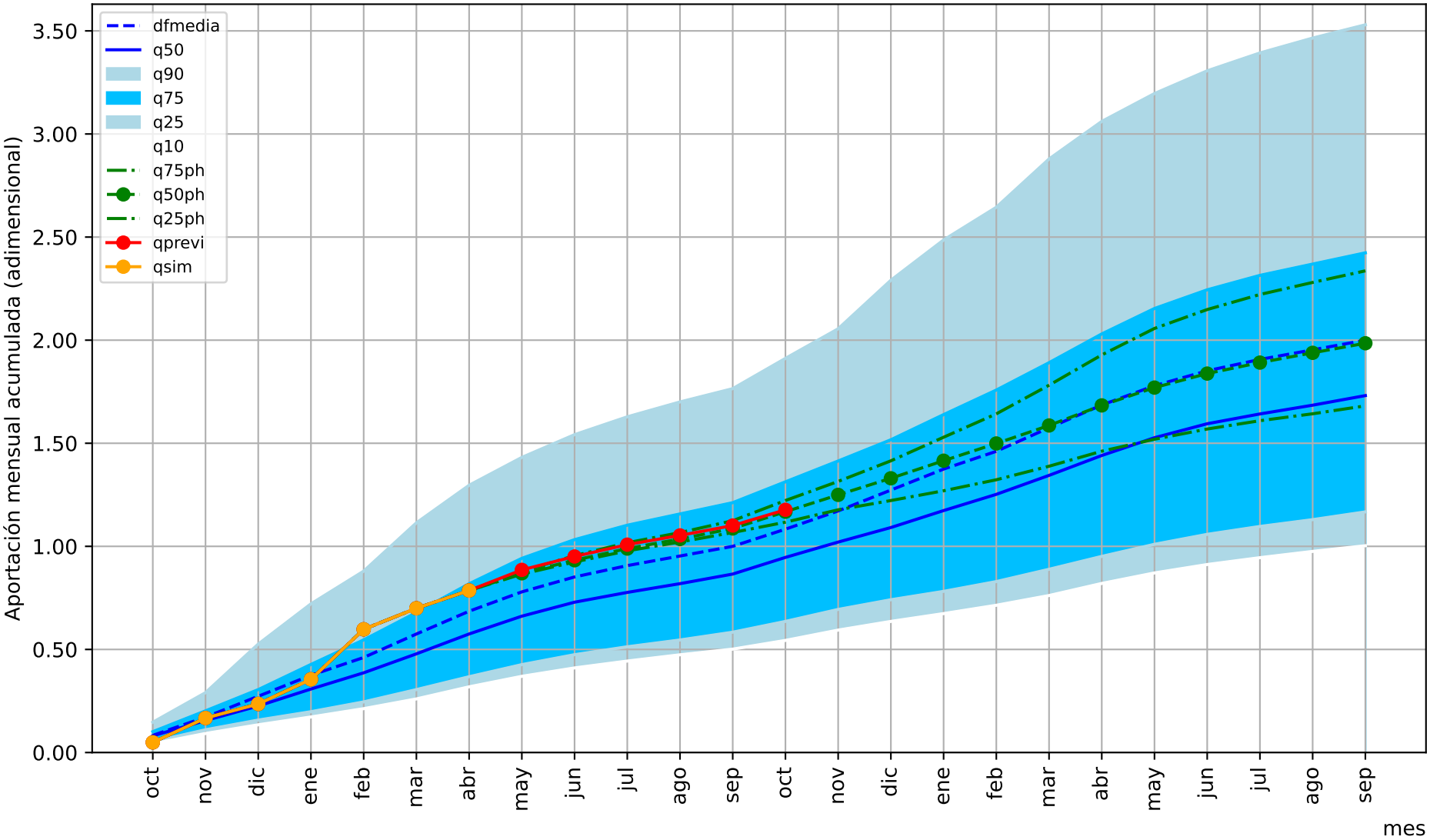

1= aportación anual media

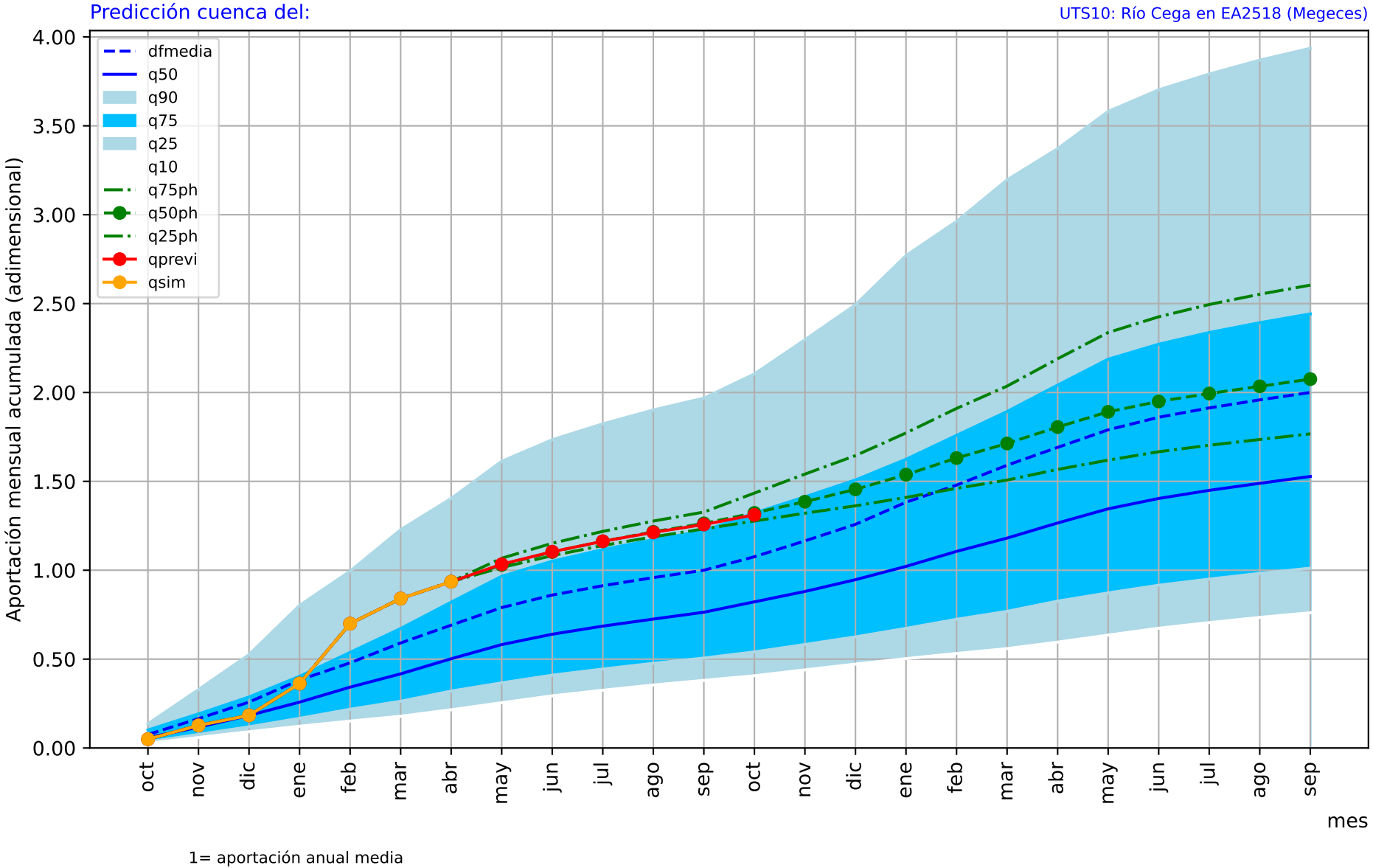
Predicción cuenca del:
UTS10: Río Cega en EA2518 (Megeces)
dfmedia
q50
q90
q75
q25
q10
q75ph
q50ph
q25ph
qprevi
qsim
Aportación mensual acumulada (adimensional)
4.00
3.50
3.00
2.50
2.00
1.50
1.00
0.50
0.00
oct
nov
dic
ene
feb
mar
abr
may
jun
jul
ago
sep
oct
nov
dic
ene
feb
mar
abr
may
jun
jul
ago
sep
mes
1= aportación anual media

Predicción cuenca del: Río Adaja completo

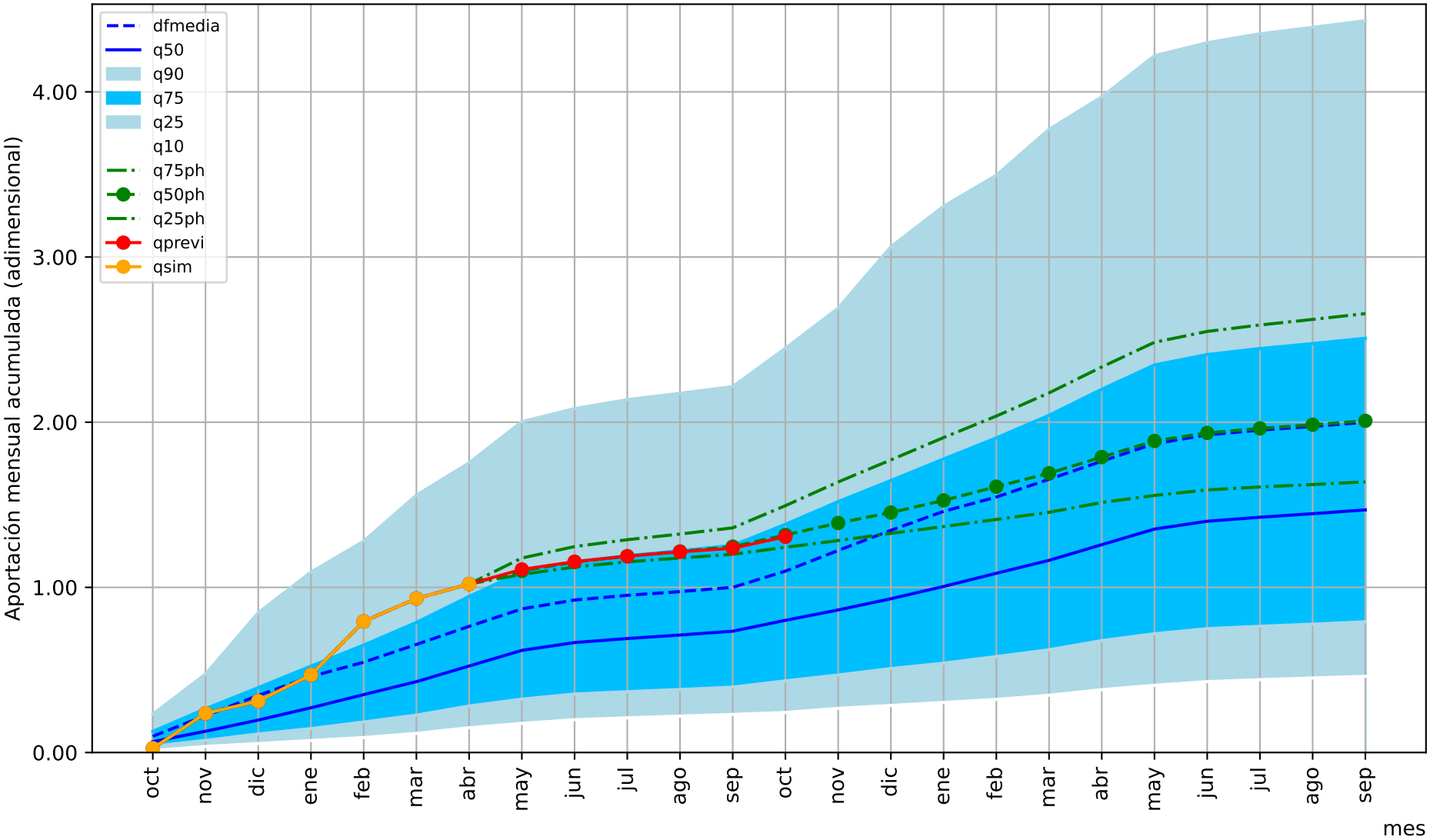

1= aportación anual media

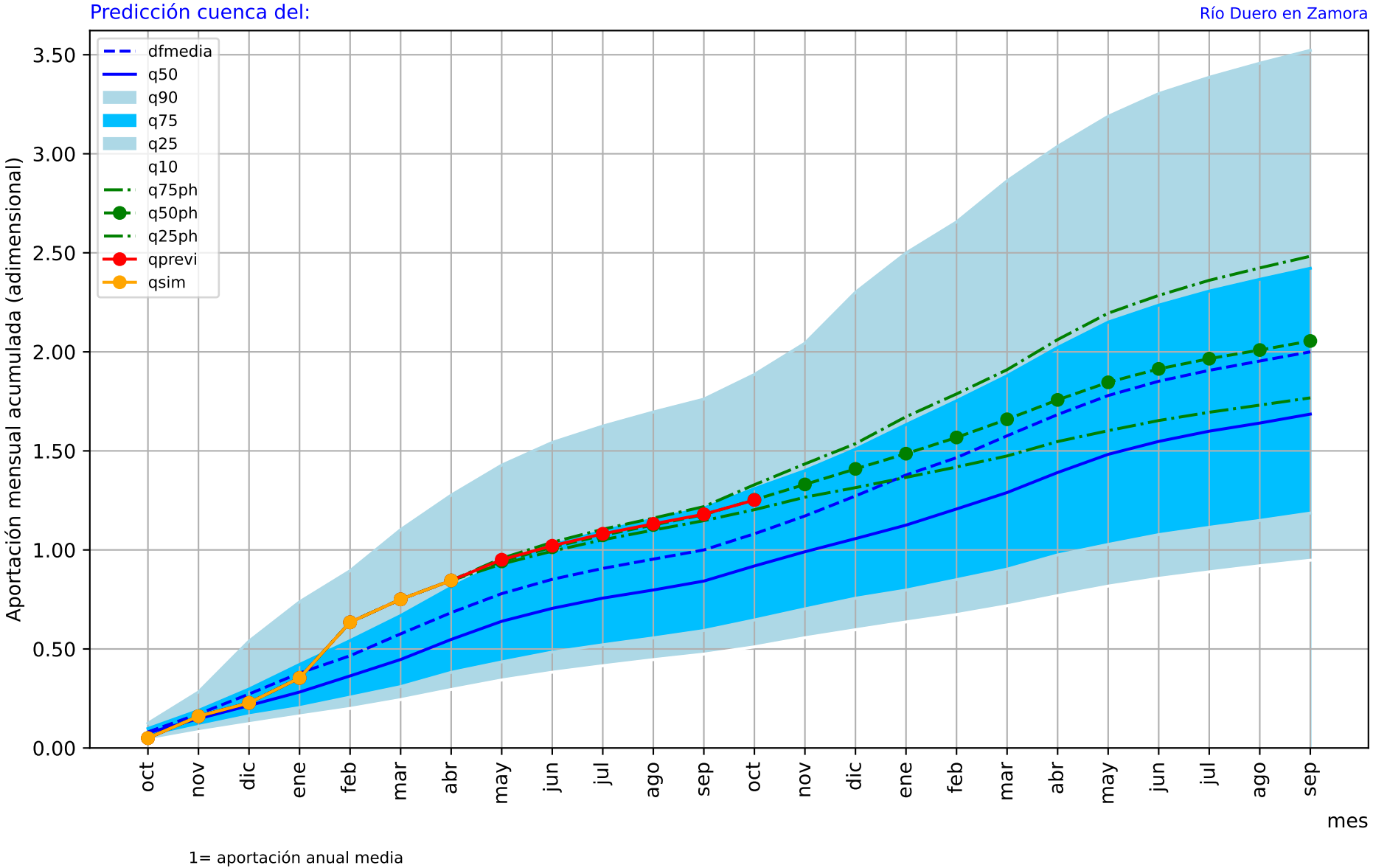
Predicción cuenca del:
Río Duero en Zamora
dfmedia
q50
q90
q75
q25
q10
q75ph
q50ph
q25ph
qprevi
qsim
Aportación mensual acumulada (adimensional)
3.50
3.00
2.50
2.00
1.50
1.00
0.50
0.00
oct
nov
dic
ene
feb
mar
abr
may
jun
jul
ago
sep
oct
nov
dic
ene
feb
mar
abr
may
jun
jul
ago
sep
mes
1= aportación anual media

Predicción cuenca del:

UTS04: Río Esla en EA2074 (Castropepe)

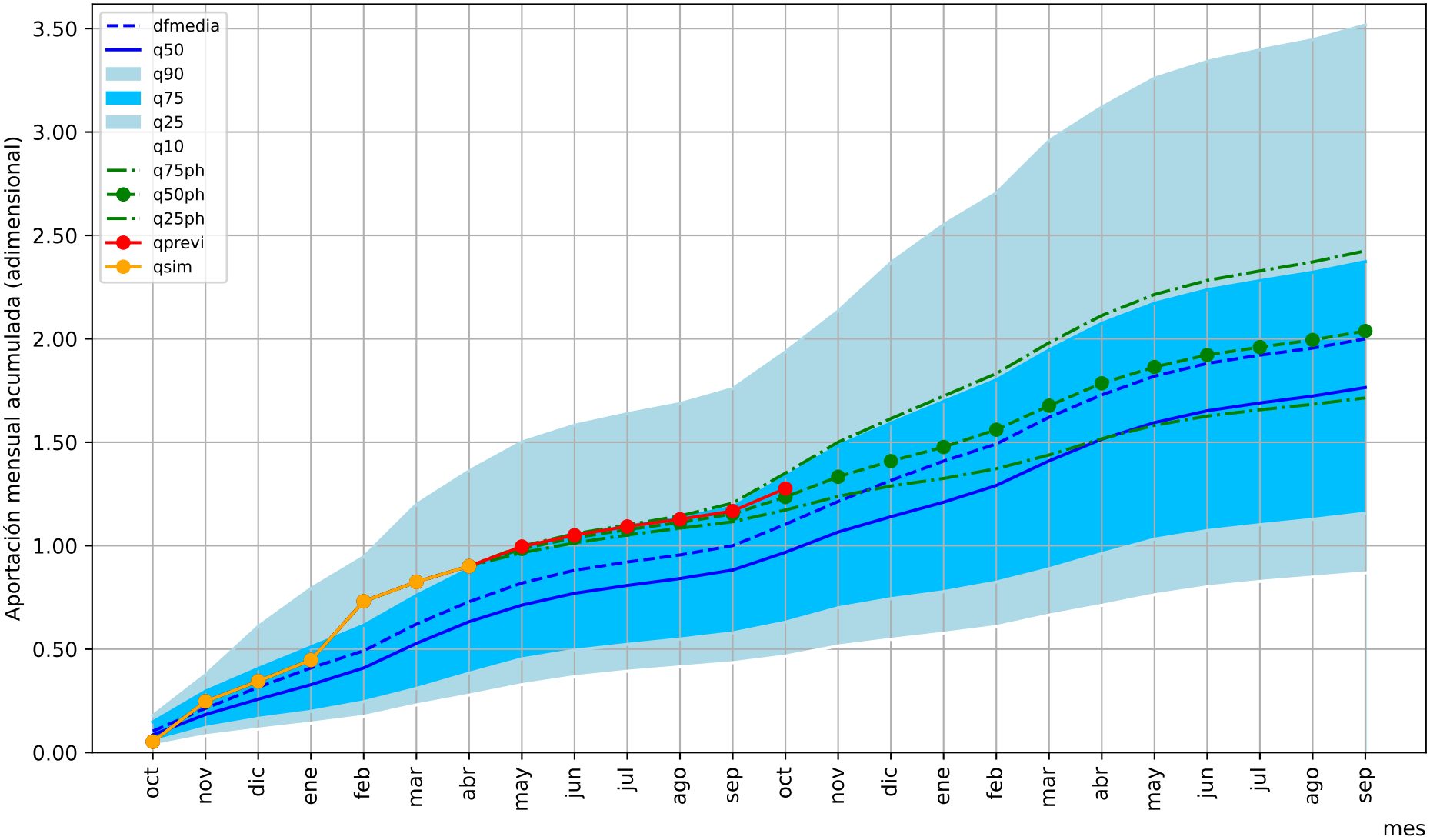

1= aportación anual media

Predicción cuenca del: UTS03: Río Órbigo en EA2079 Santa (Cristina de la Polvorosa)

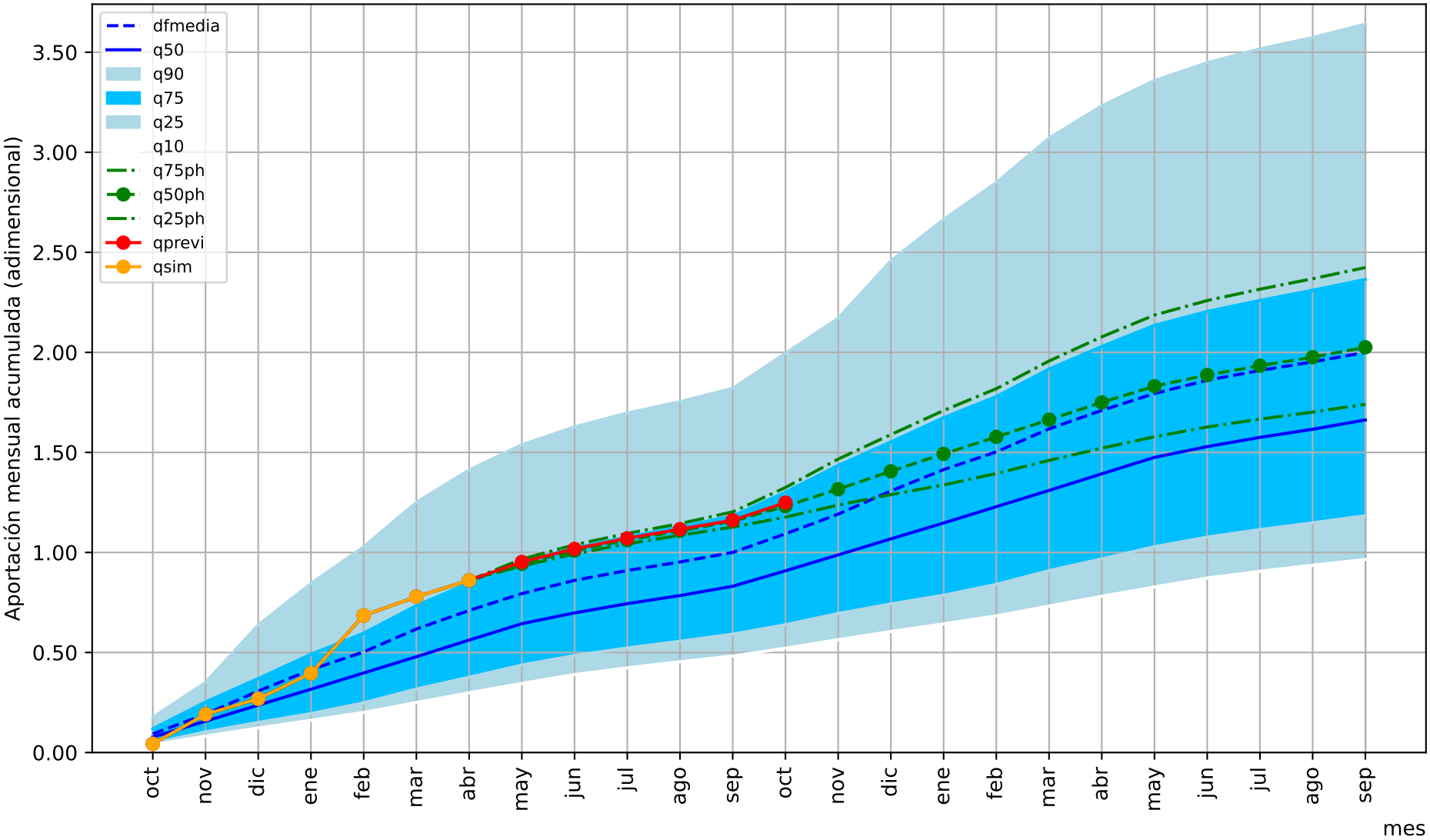

1= aportación anual media

Predicción cuenca del:

UTS02: Río Tera (Zamora) en EA2099 (Mózar de Valverde)

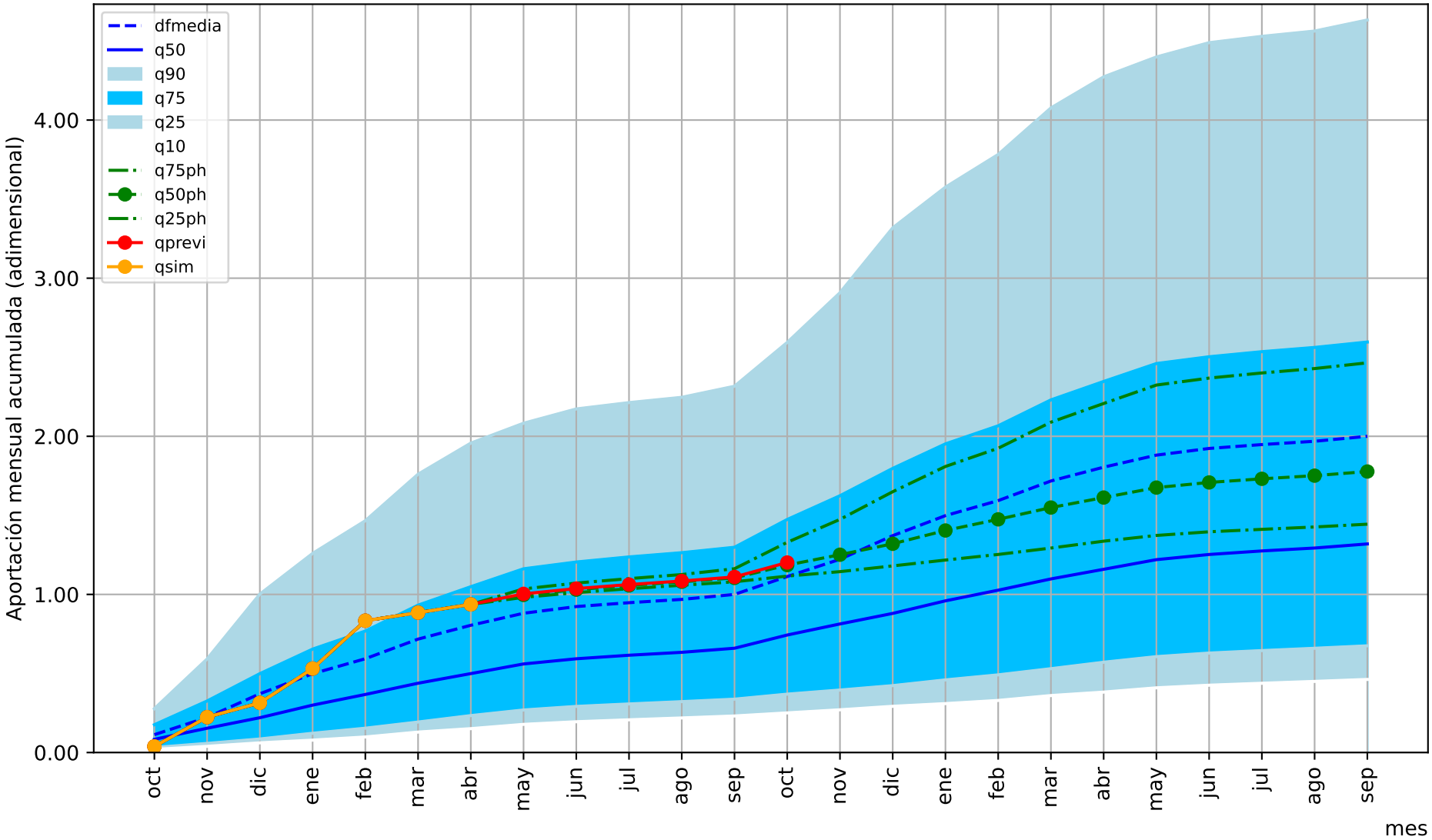

1= aportación anual media

Predicción cuenca del: Río Duero aguas arriba del Tormes (emb Castro, Villalcampo)

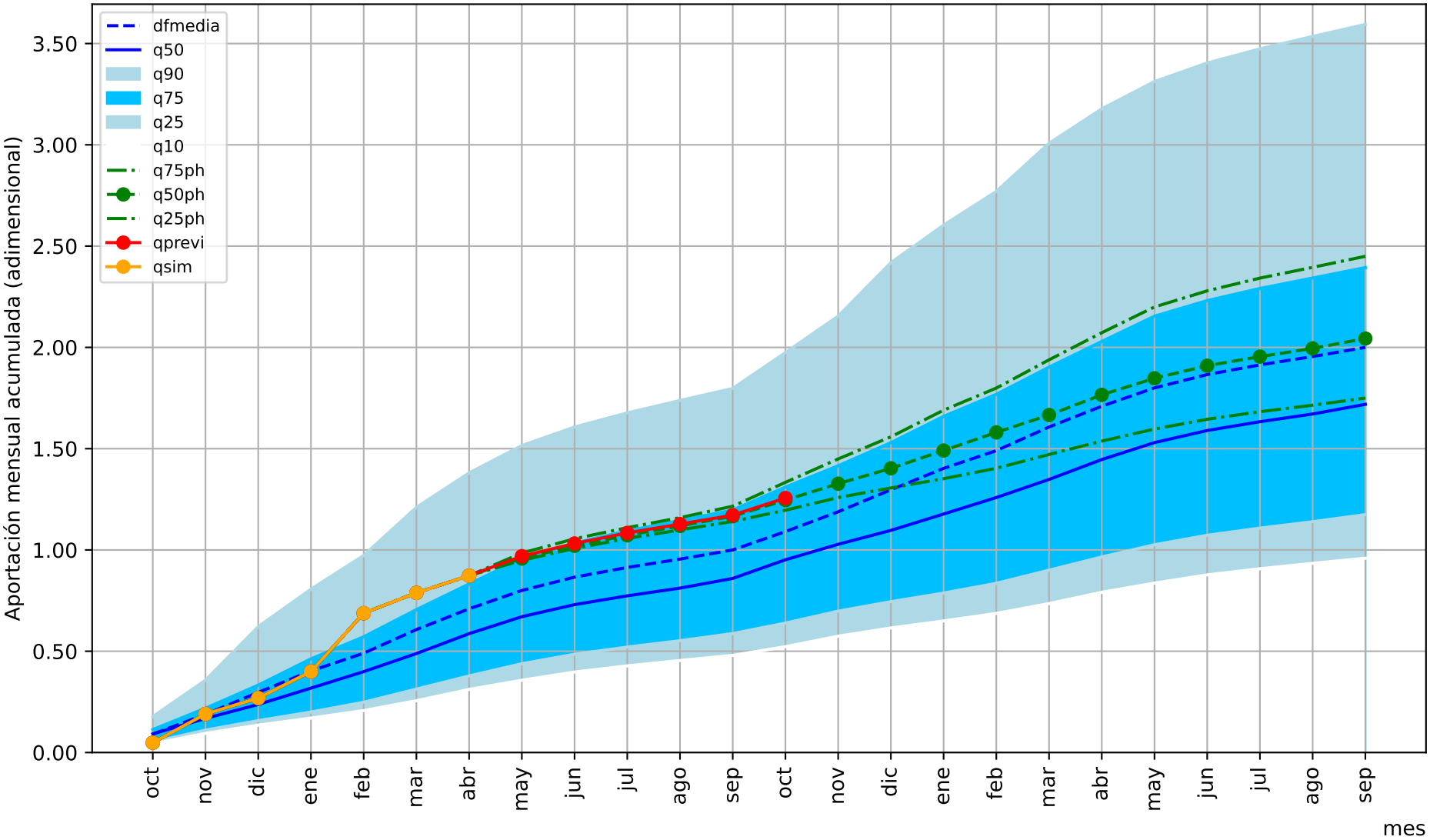

1= aportación anual media

Predicción cuenca del: Río Tormes embalse de La Almendra

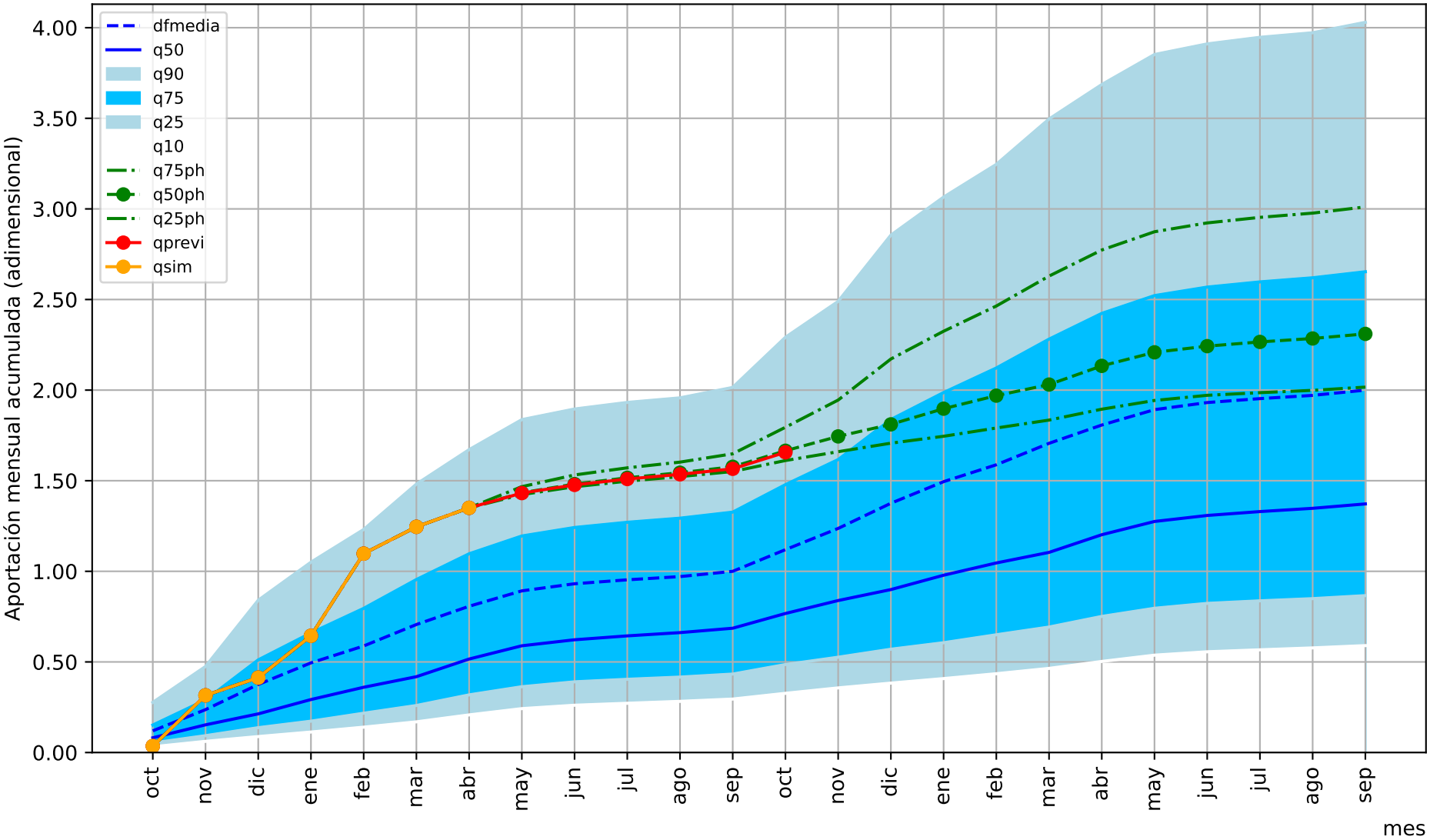

1= aportación anual media

Predicción cuenca del: Río Duero en embalse Saucelle

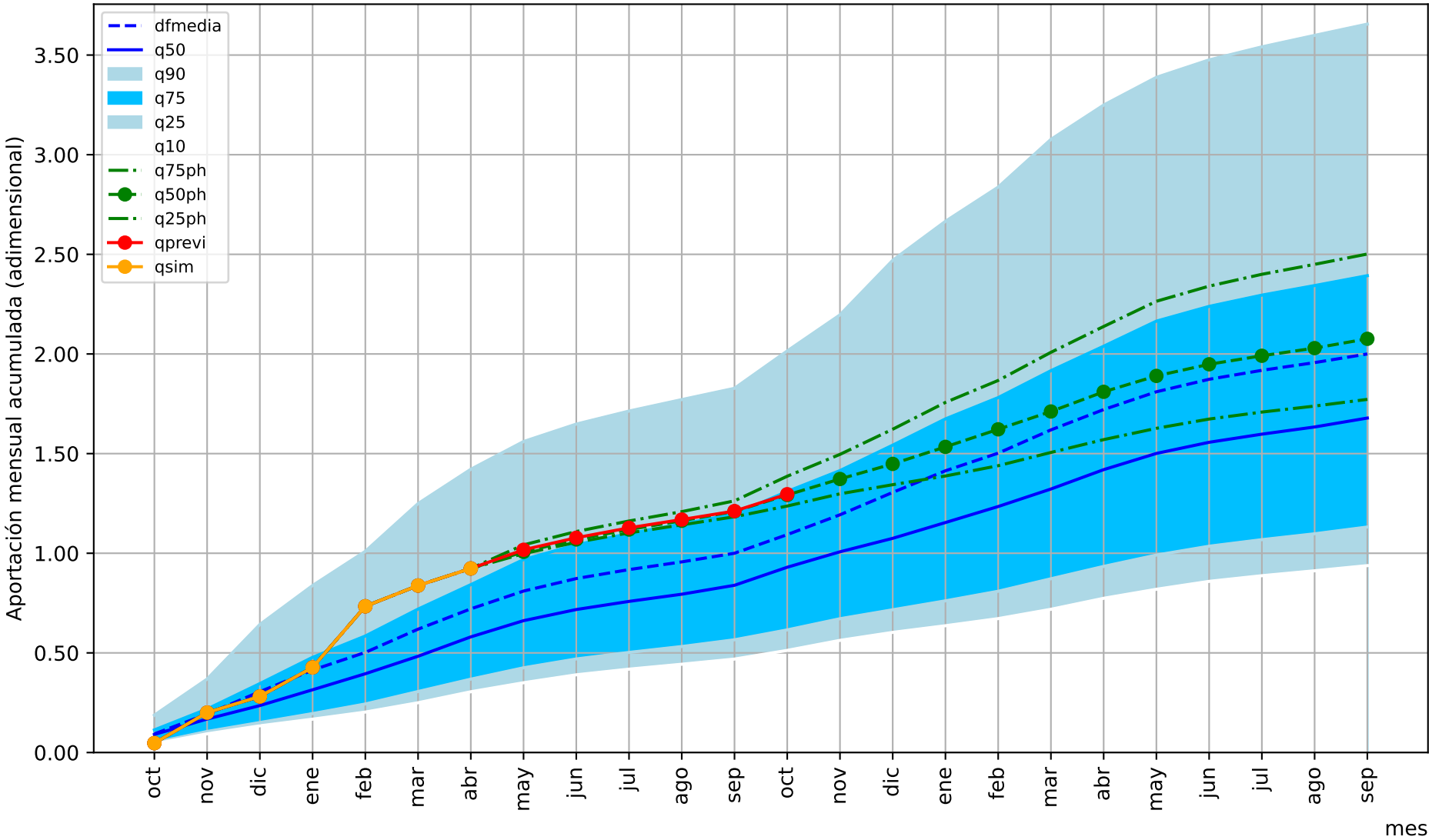

1= aportación anual media

Predicción cuenca del:

UTS11: Río Huebra en EA2531 (Saucelle)

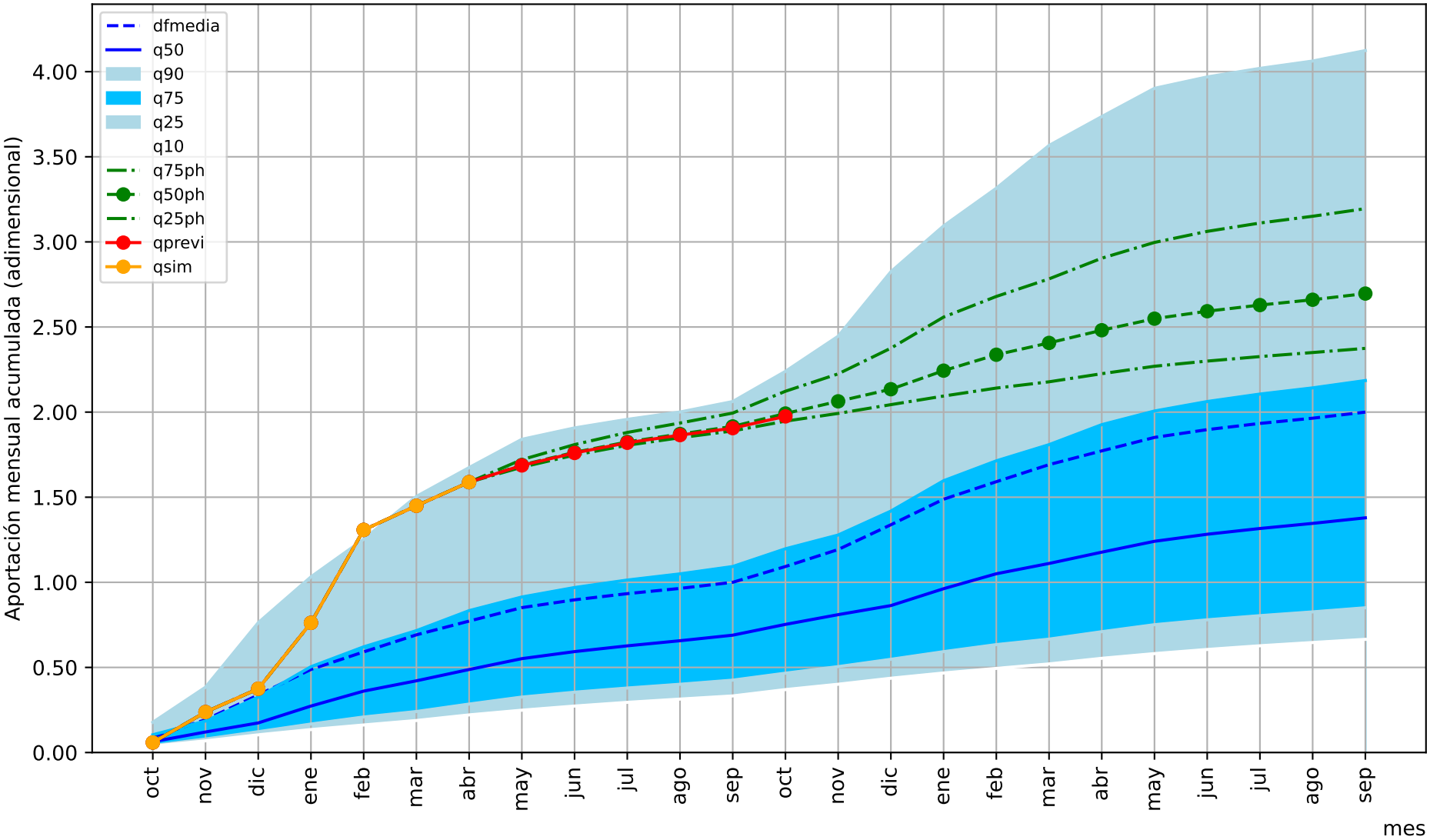

1= aportación anual media

Predicción cuenca del: Río Duero en la frontera (San Martín)

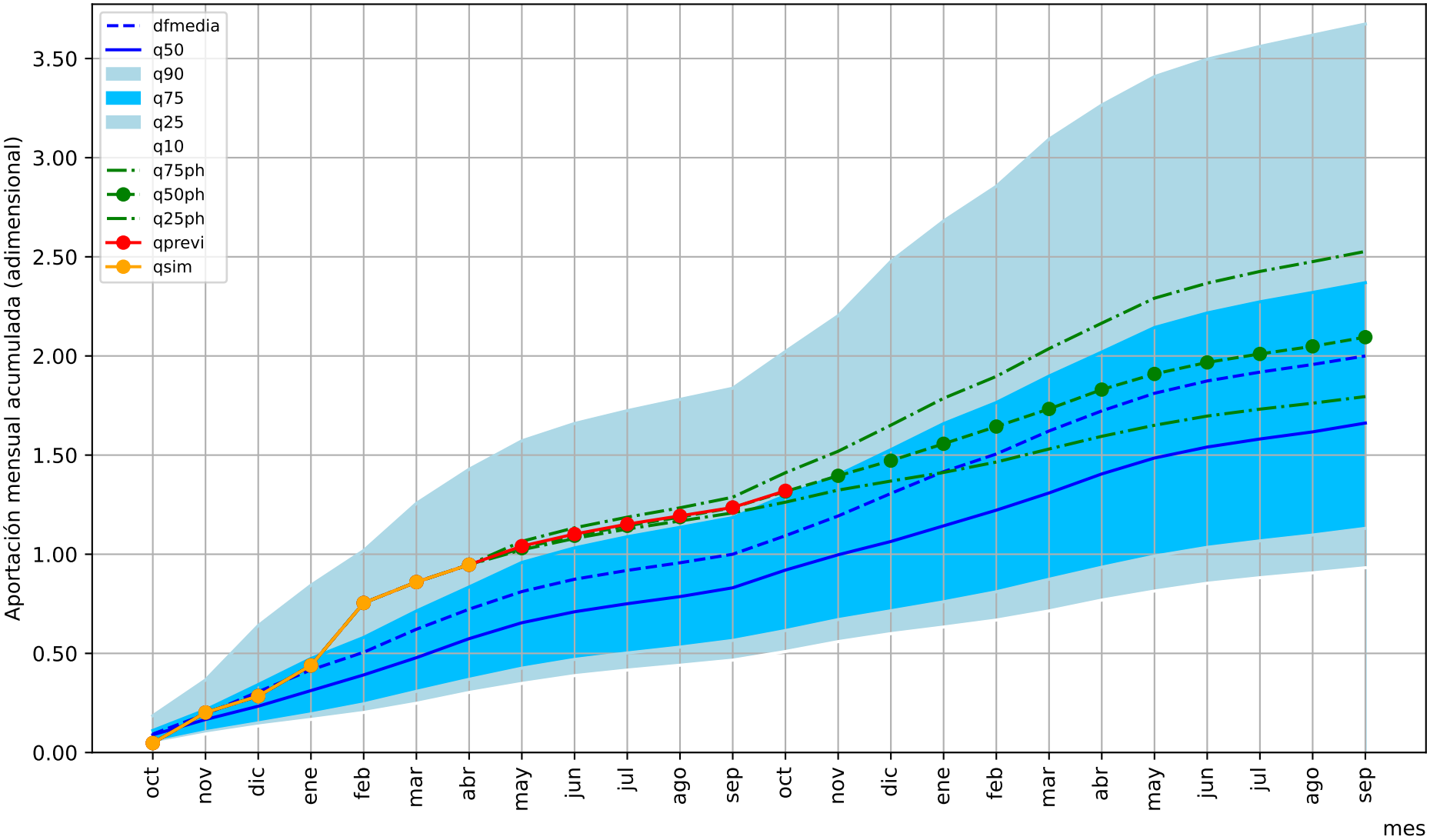

1= aportación anual media

Predicción cuenca del: UTS11: Río Águeda en EA2505 (Saelices el Chico)

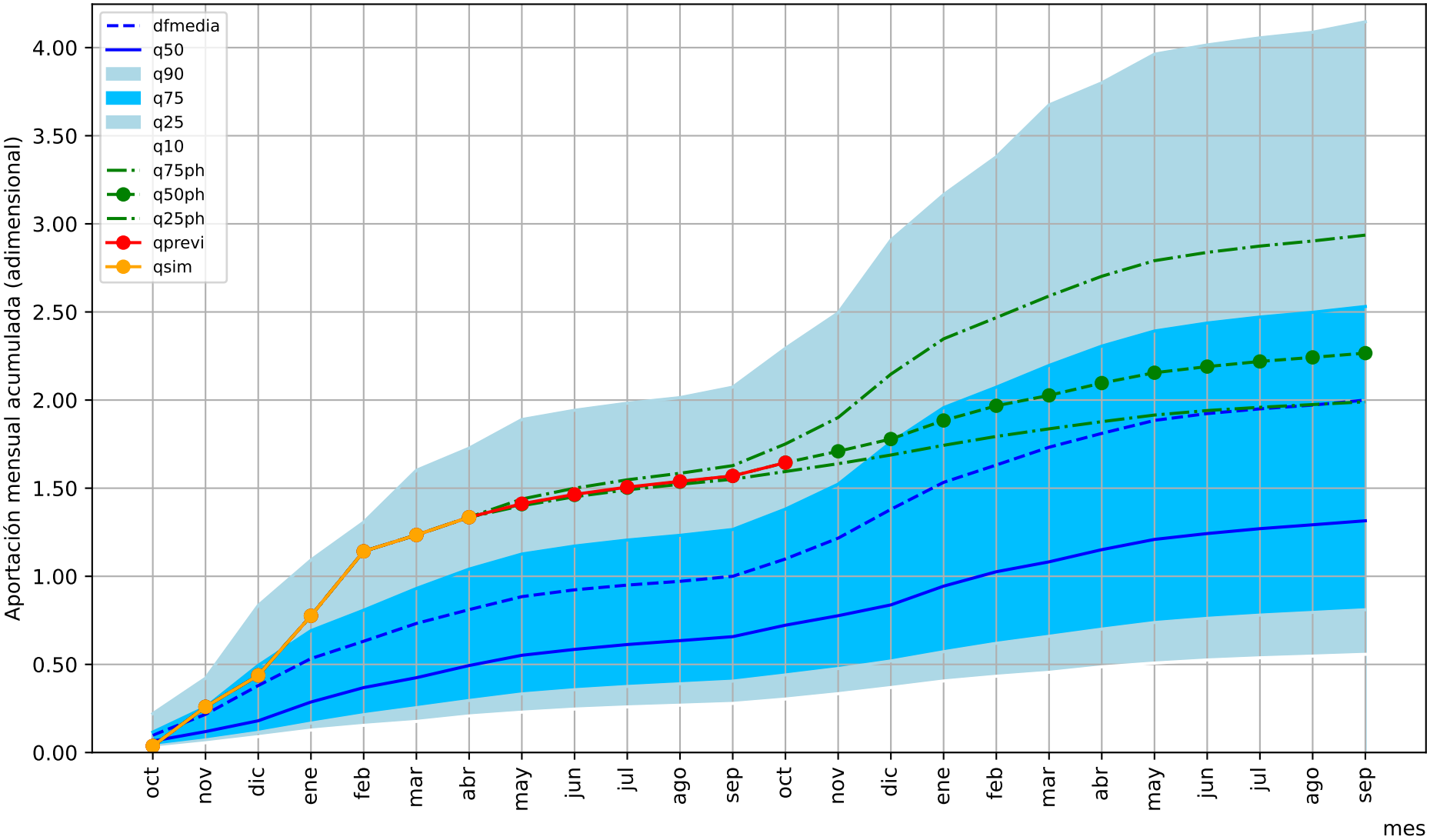

1= aportación anual media

Predicción cuenca del: Río Tajo en Trillo

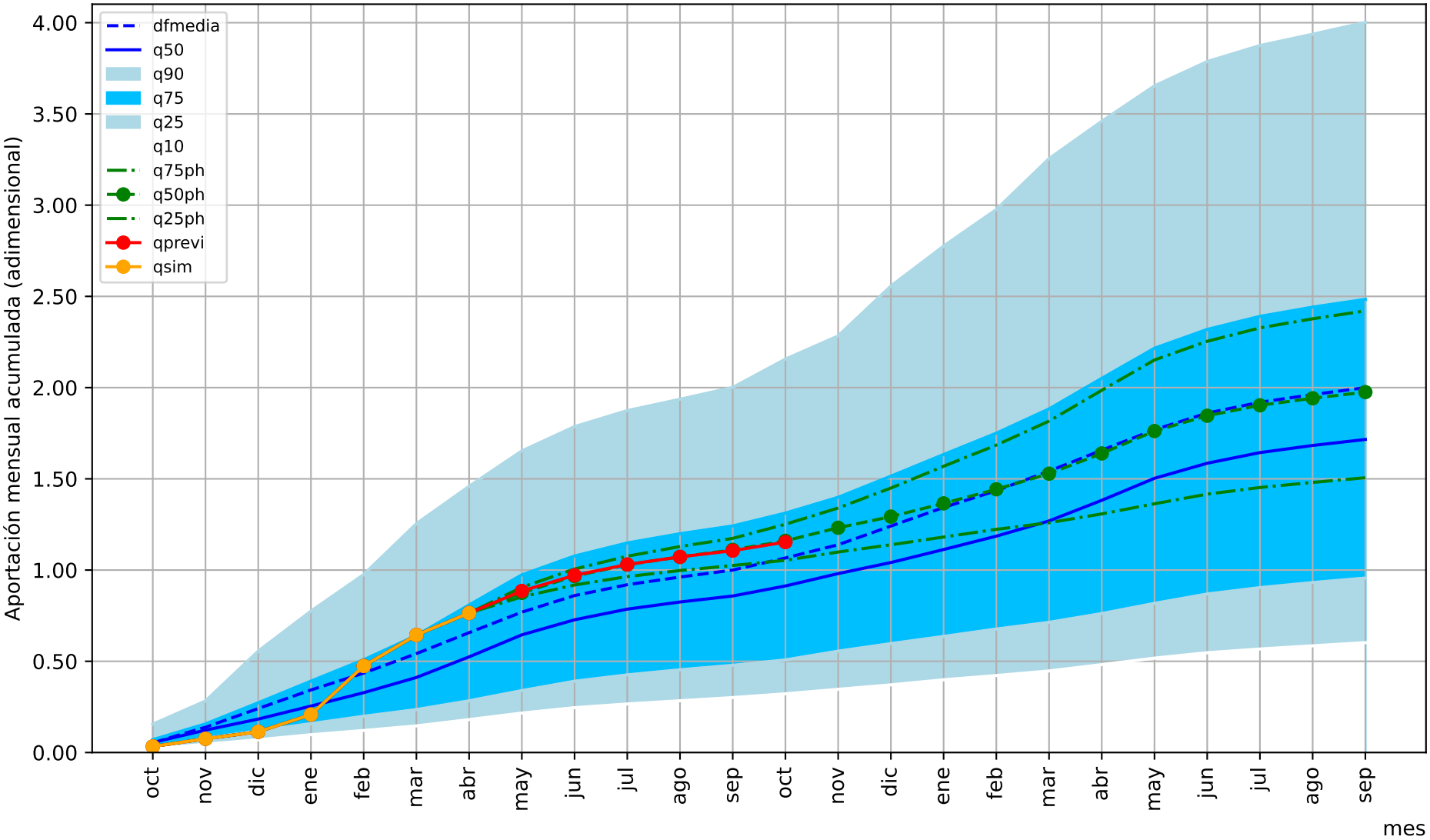

1= aportación anual media

Predicción cuenca del: Río Tajo embalse de Entrepeñas

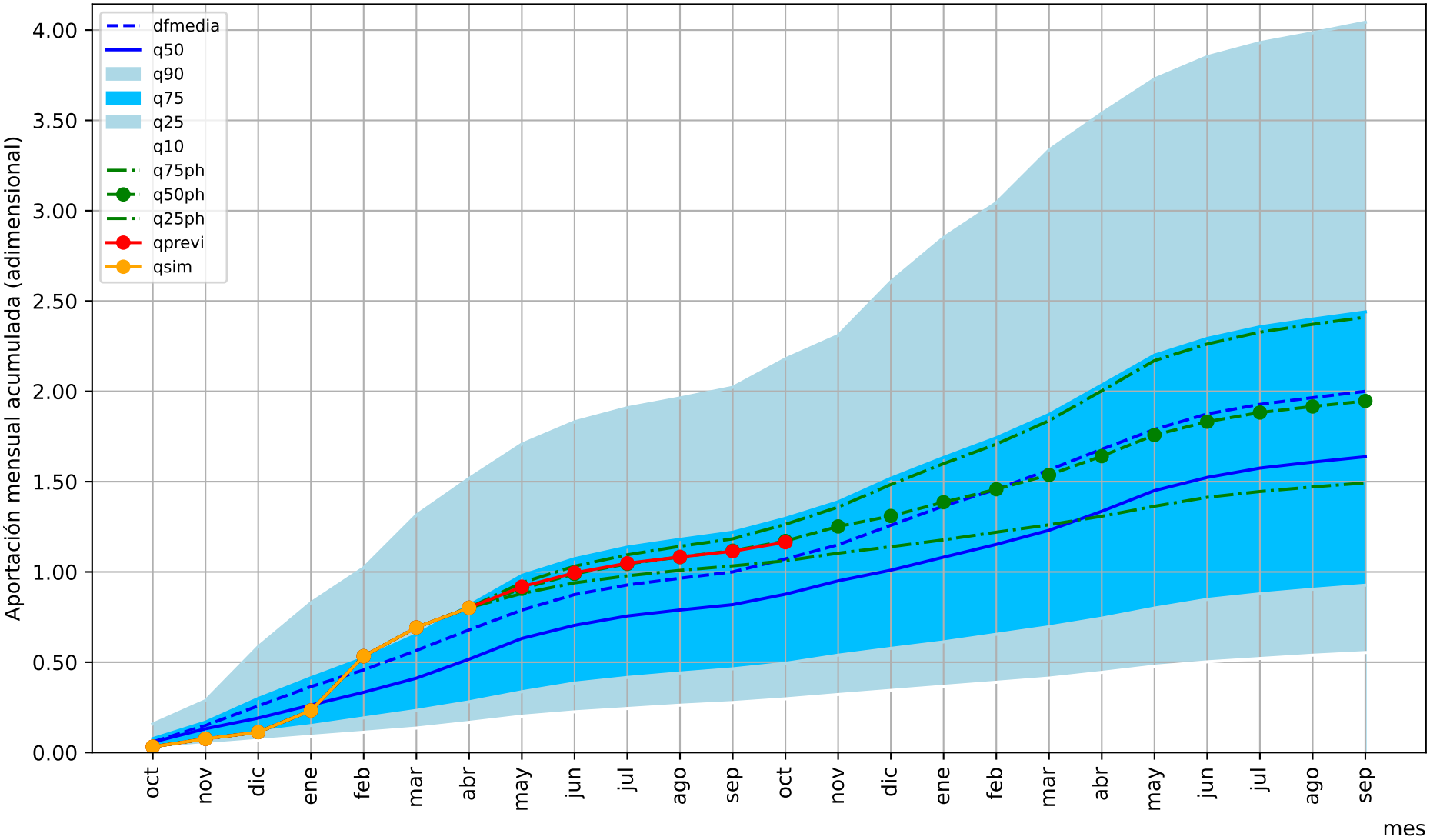

1= aportación anual media

Predicción cuenca del: Río Guadiela-Tajo embalse de Buendía

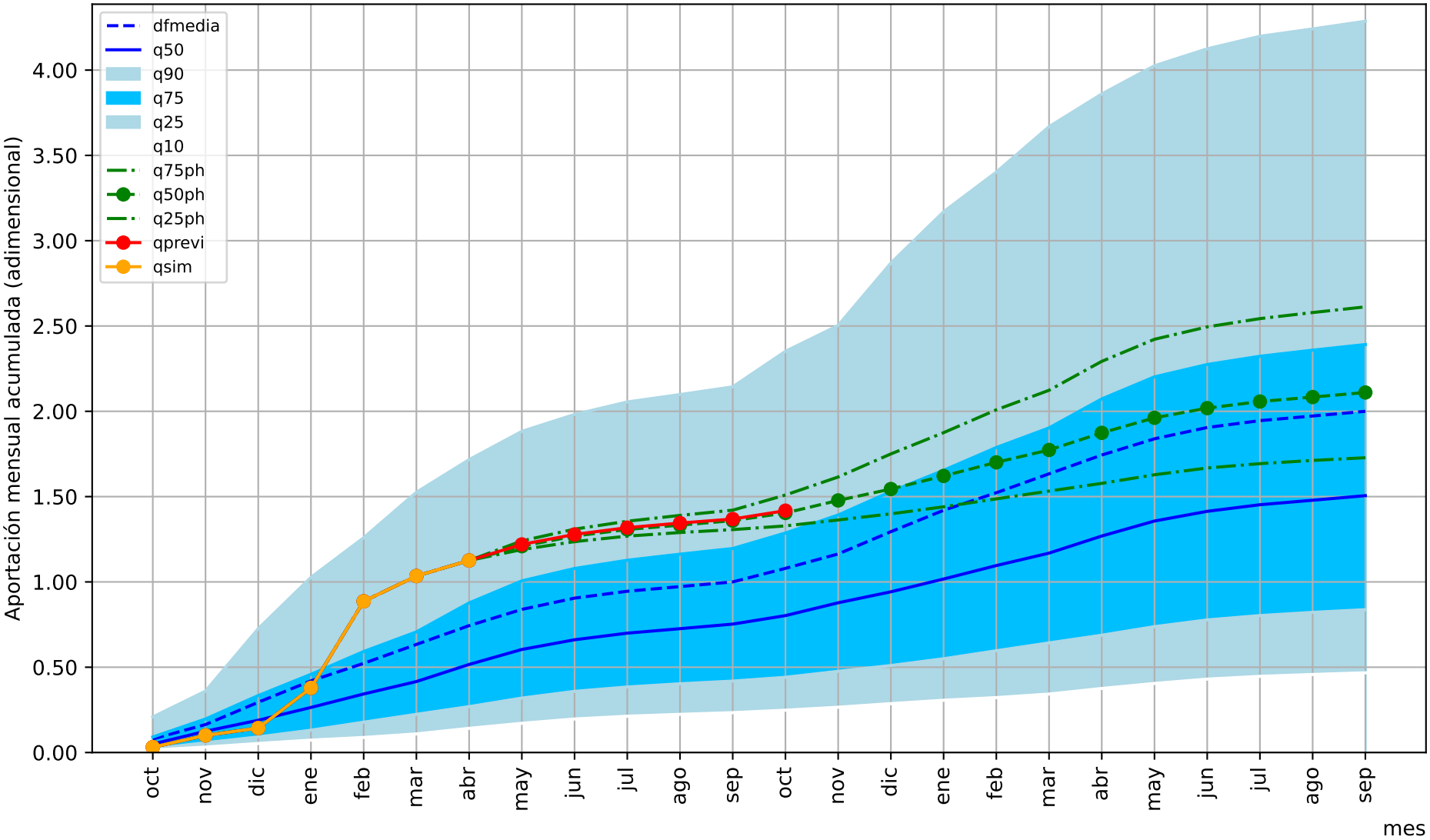

1= aportación anual media

Predicción cuenca del: Rio Tajo embalse de Bolarque

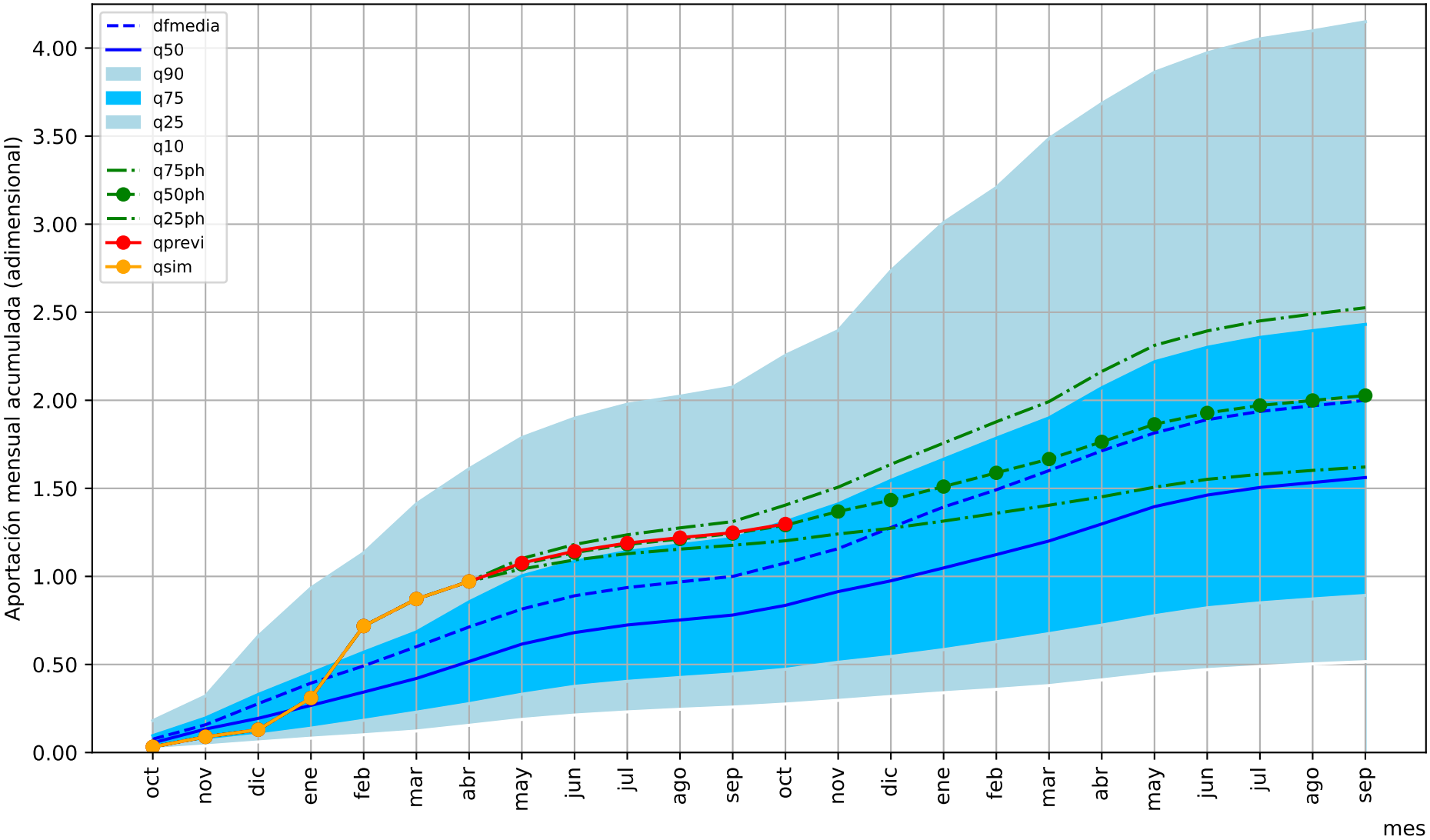

1= aportación anual media

Predicción cuenca del: Río Tajo en Aranjuez

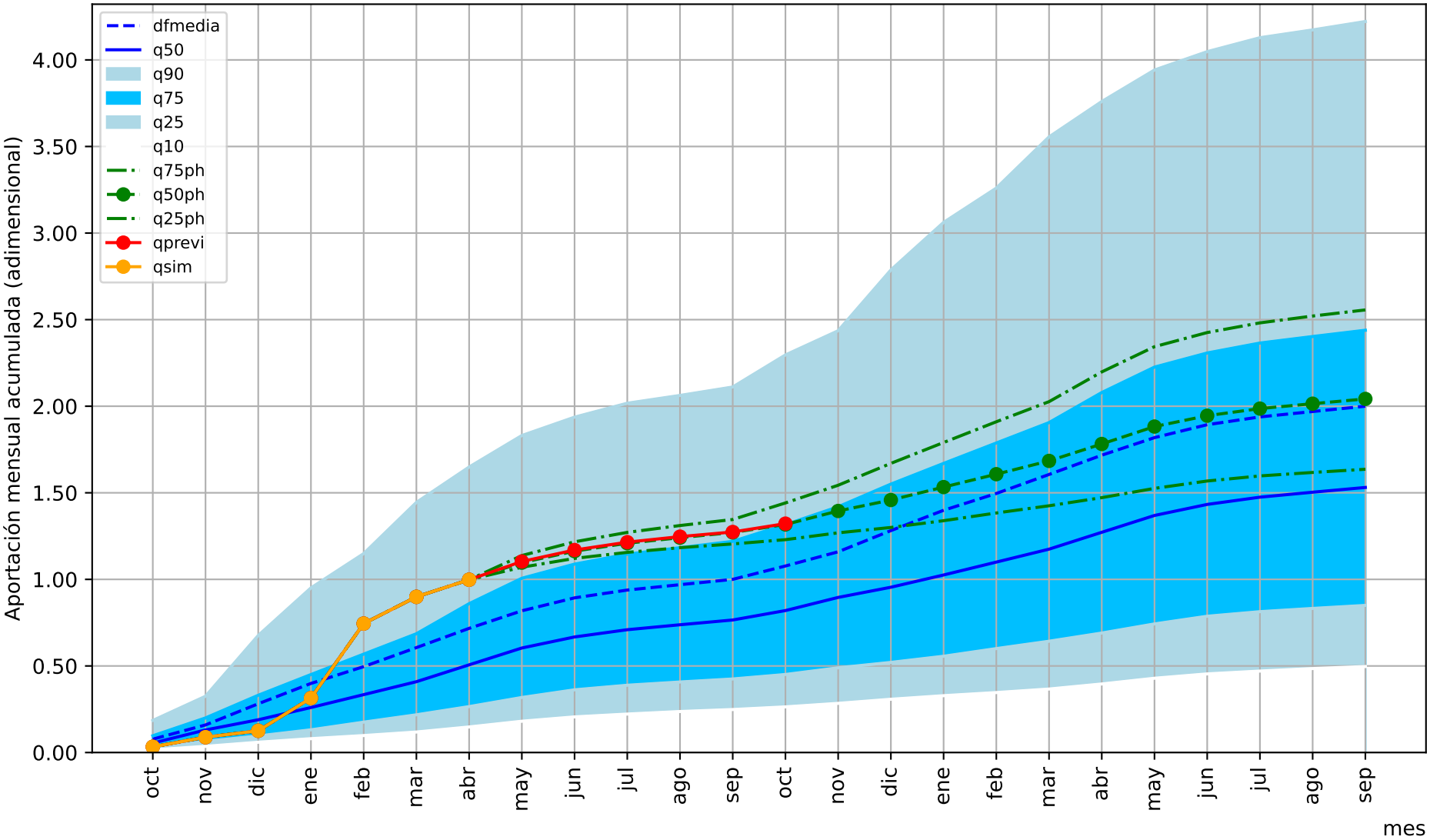

1= aportación anual media

Predicción cuenca del: Río Tajuña embalse de Tajera

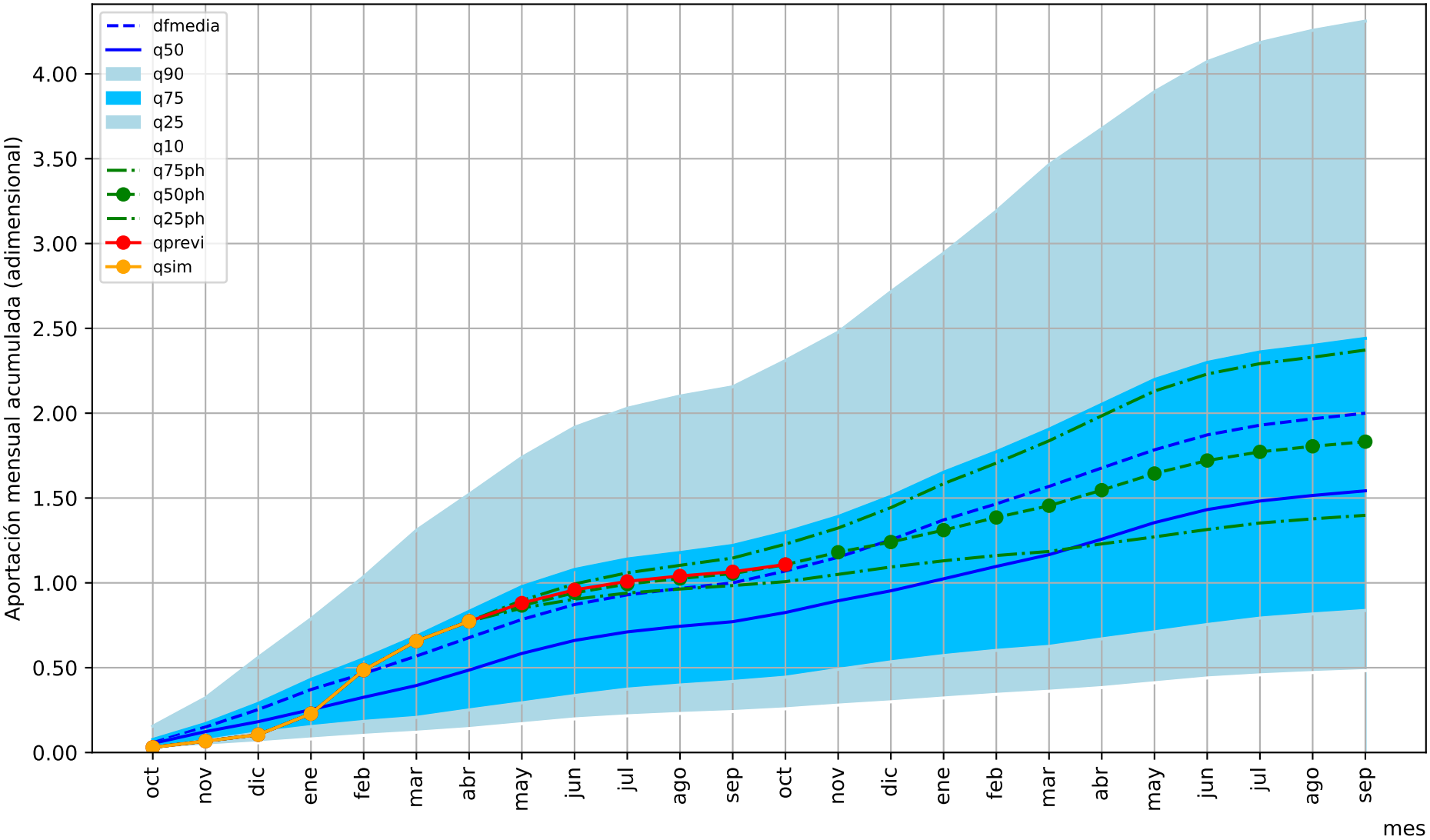

1= aportación anual media

Predicción cuenca del: Río Bornoba embalse de Alcorlo (Henares)

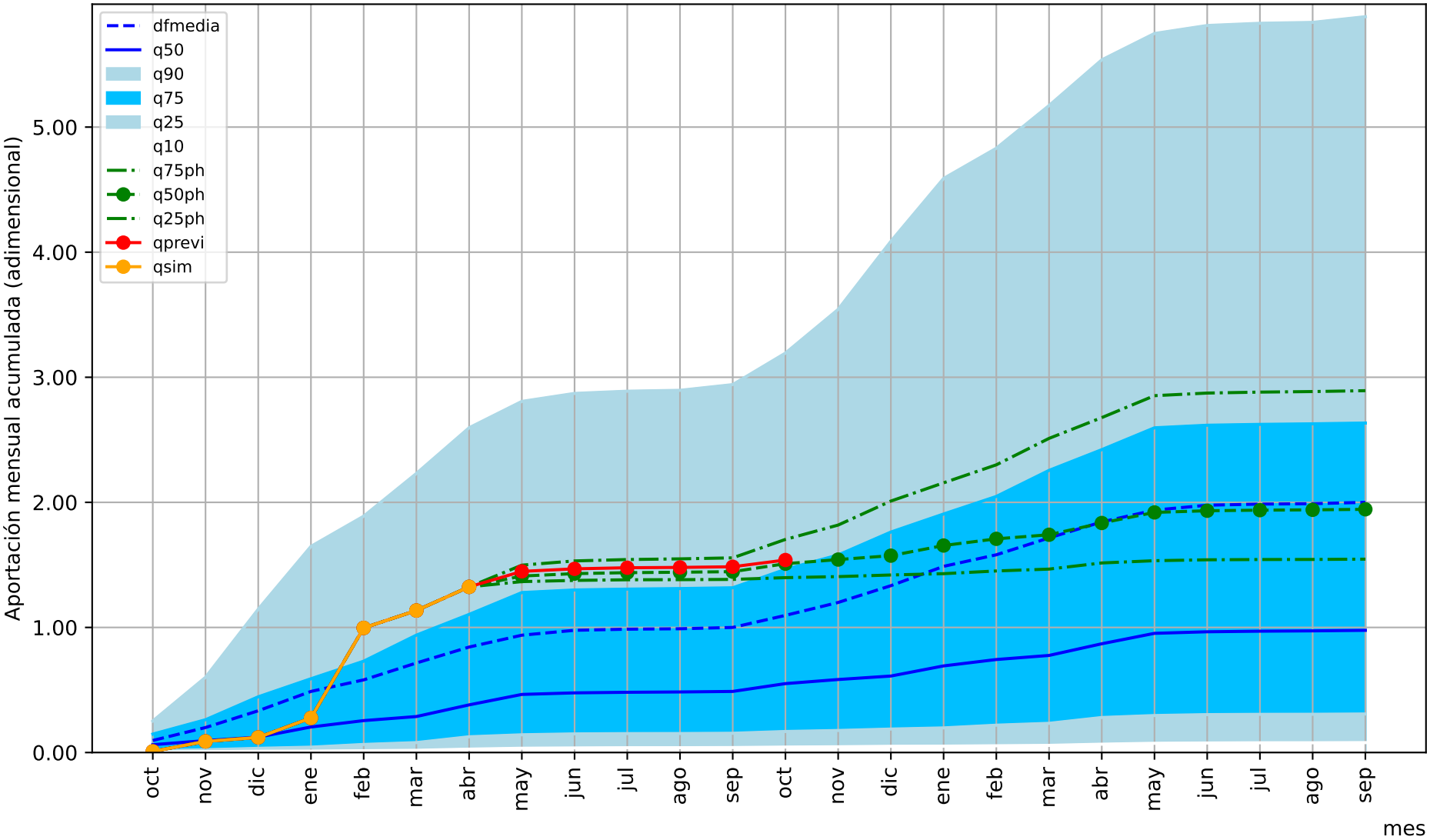

1= aportación anual media

Predicción cuenca del: Río Sorbe embalse de Beleña (Henares)

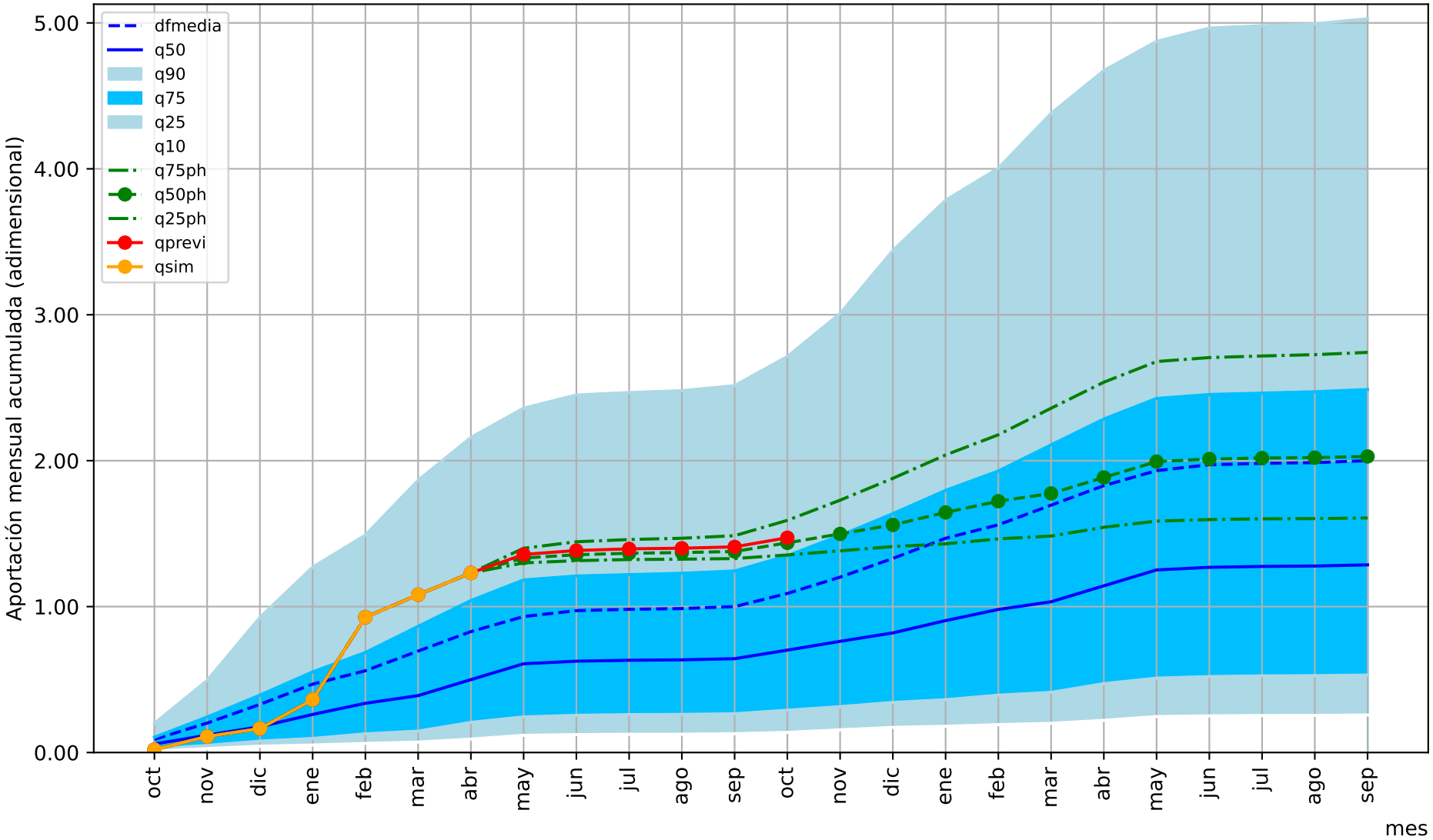

1= aportación anual media

Predicción cuenca del: Río Jarama aguas abajo confluencia con el Lozoya

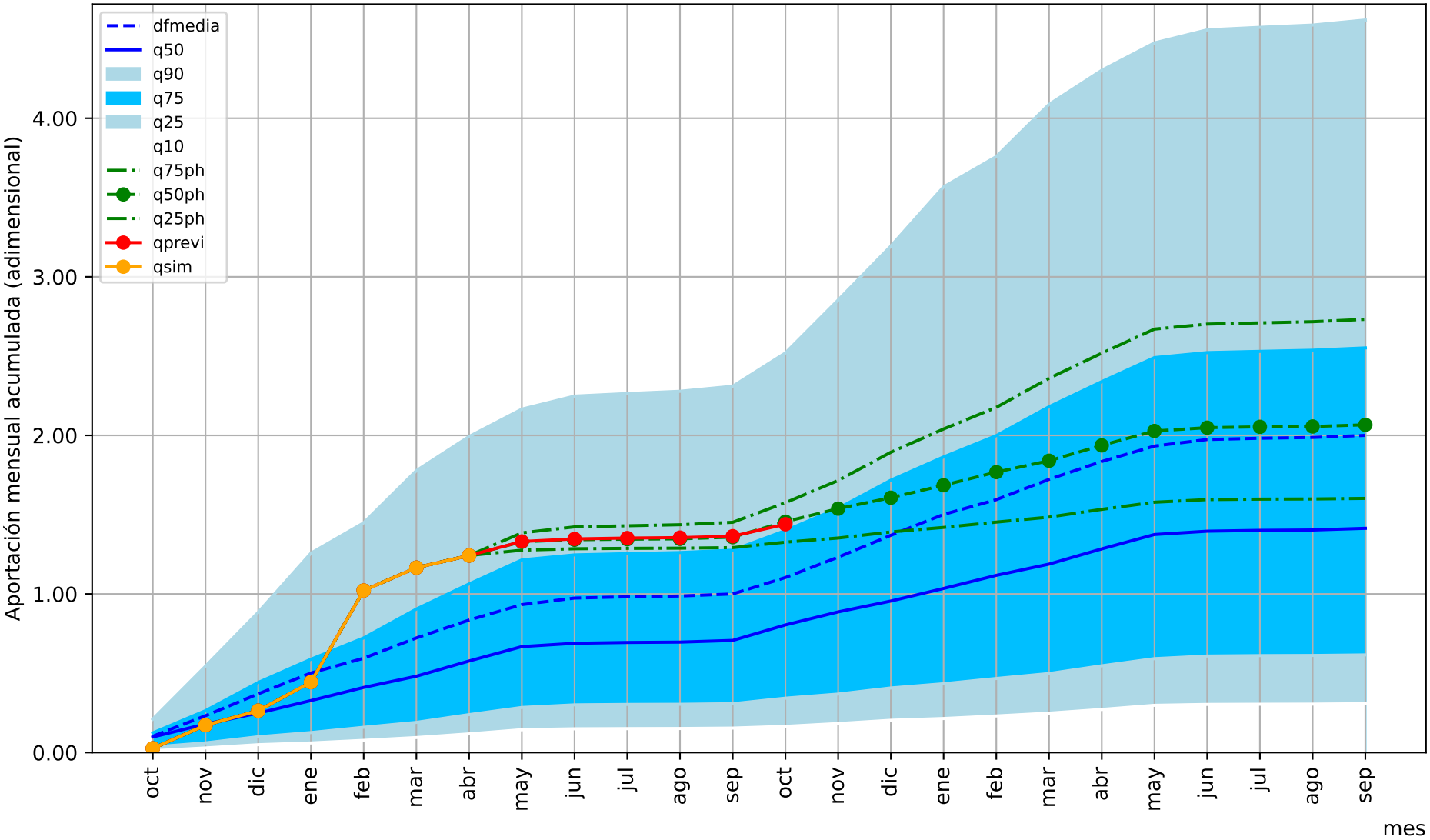

1= aportación anual media

Predicción cuenca del: Río Tajo en Castrejón

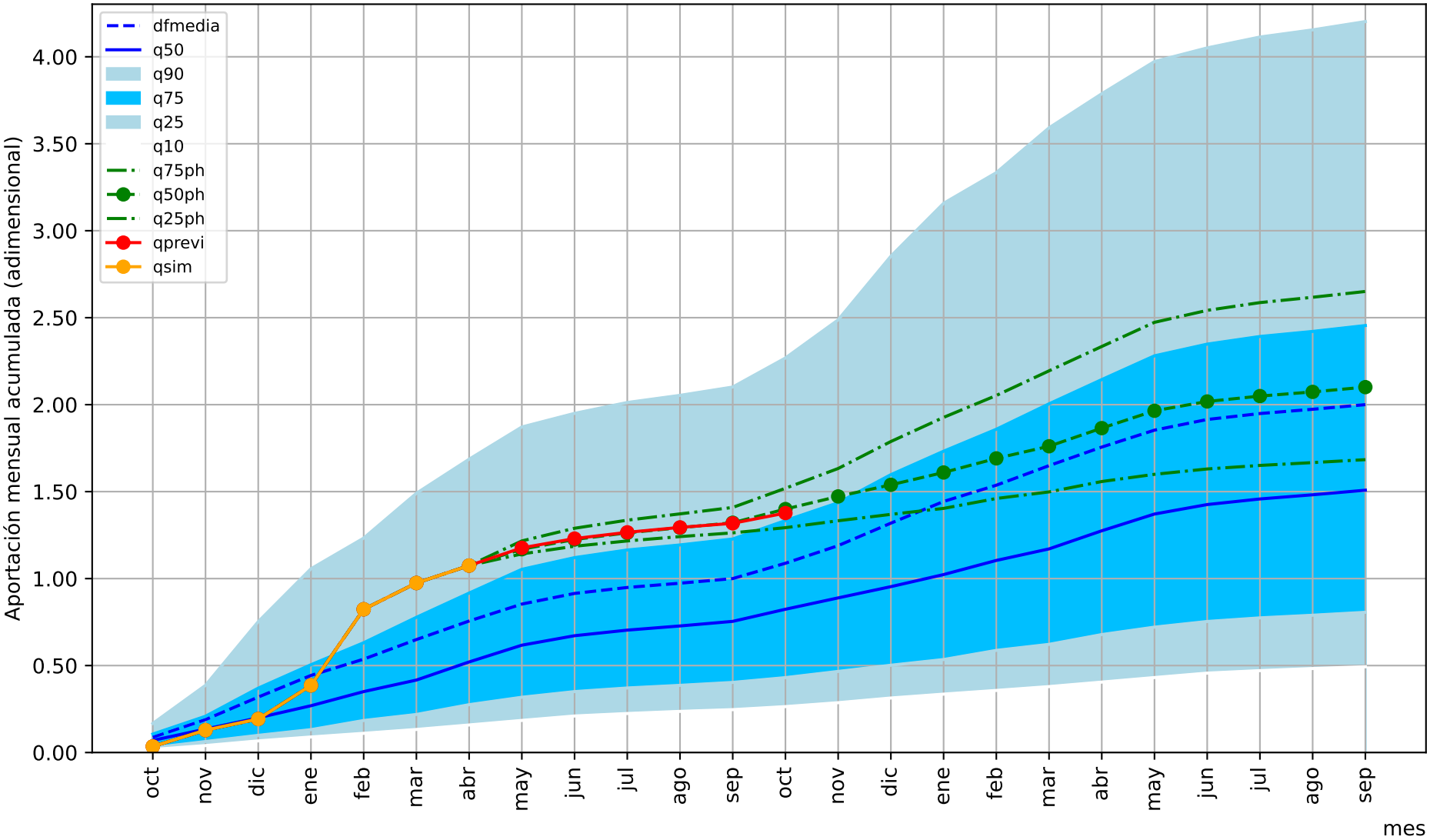

1= aportación anual media

Predicción cuenca del: Embalse del Torcón (Restituida)

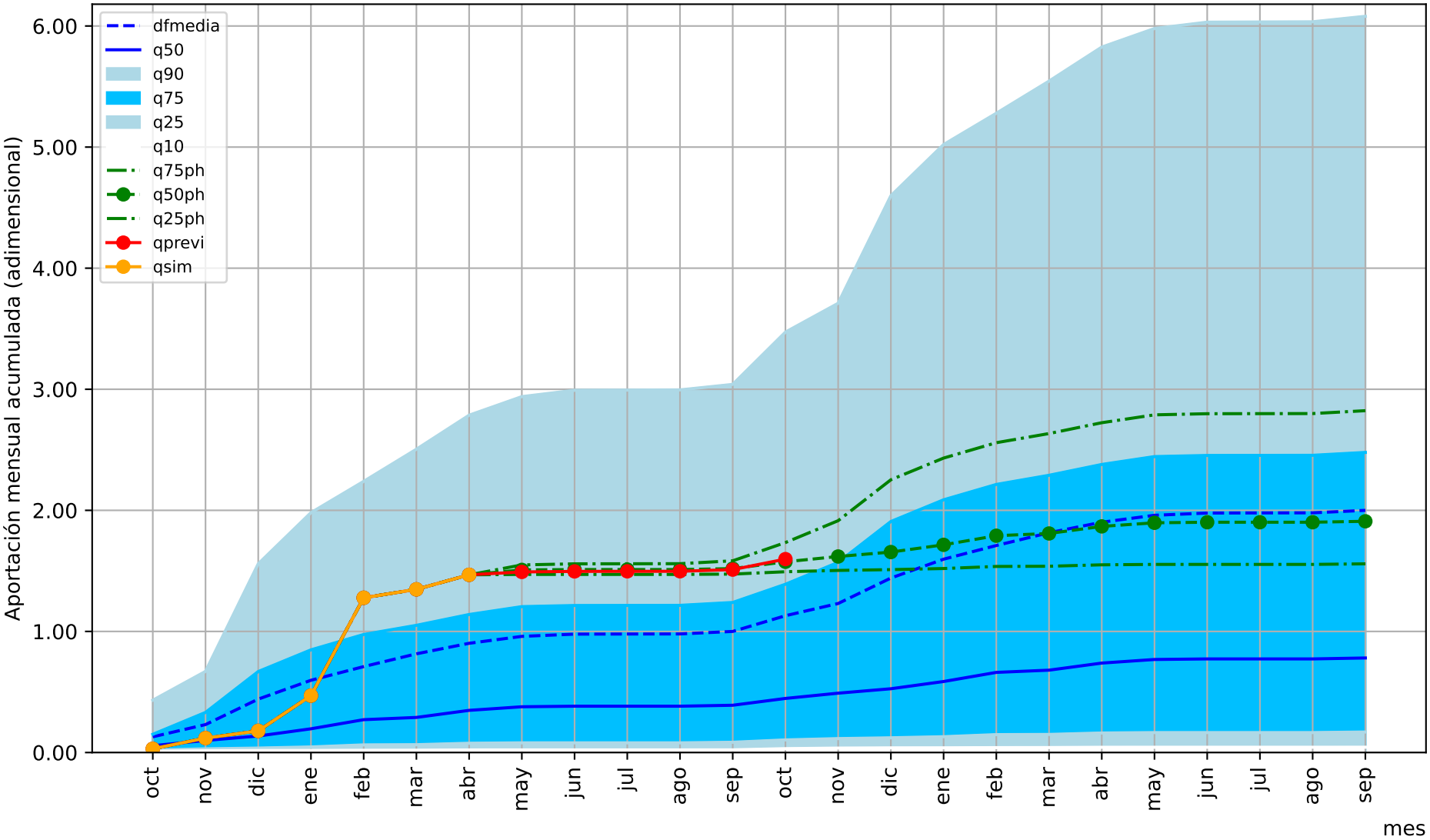

1= aportación anual media

Predicción cuenca del: Río Alberche embalse de San Juan

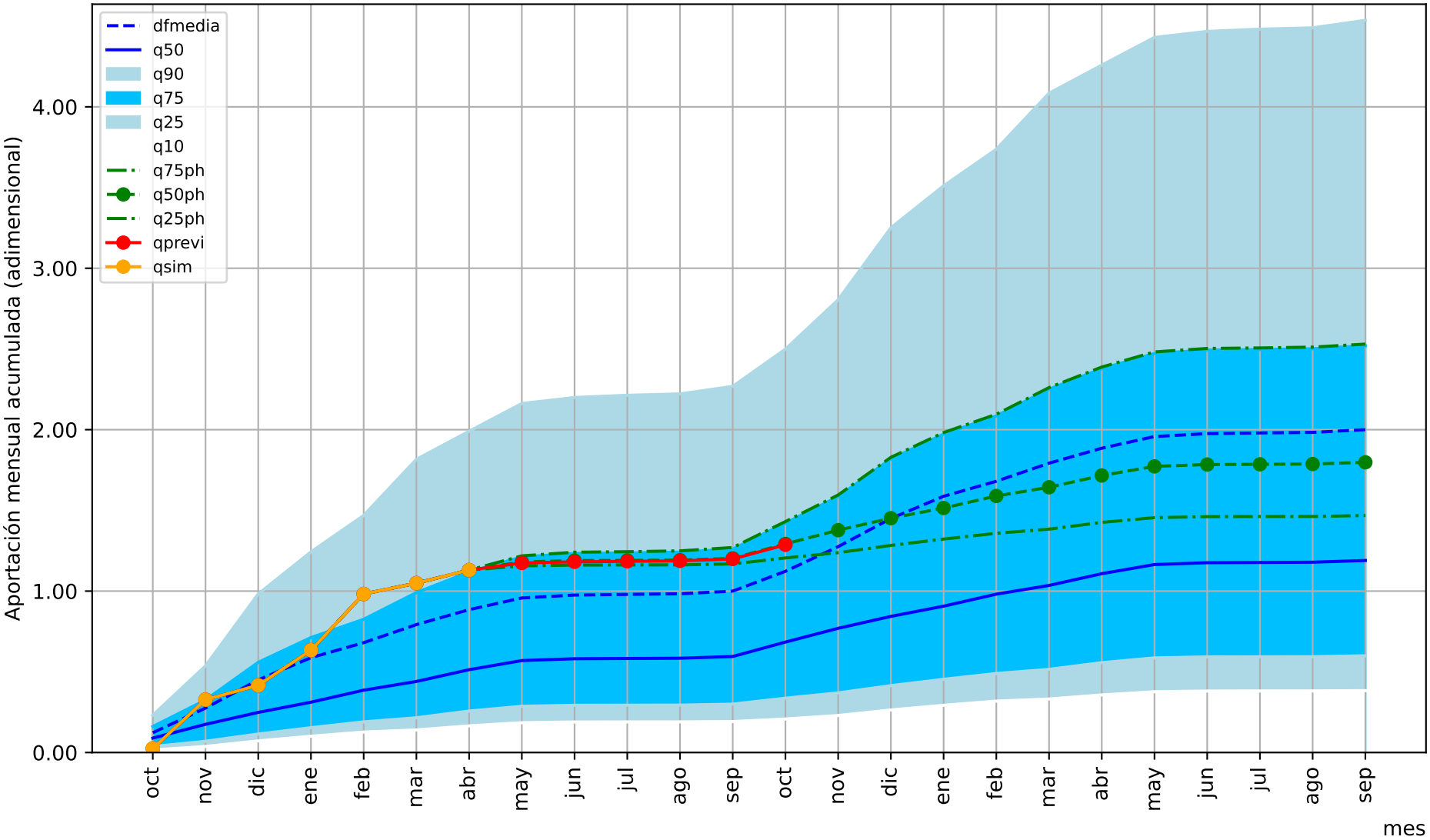

1= aportación anual media

Predicción cuenca del: Río Tietar embalse de Rosarito

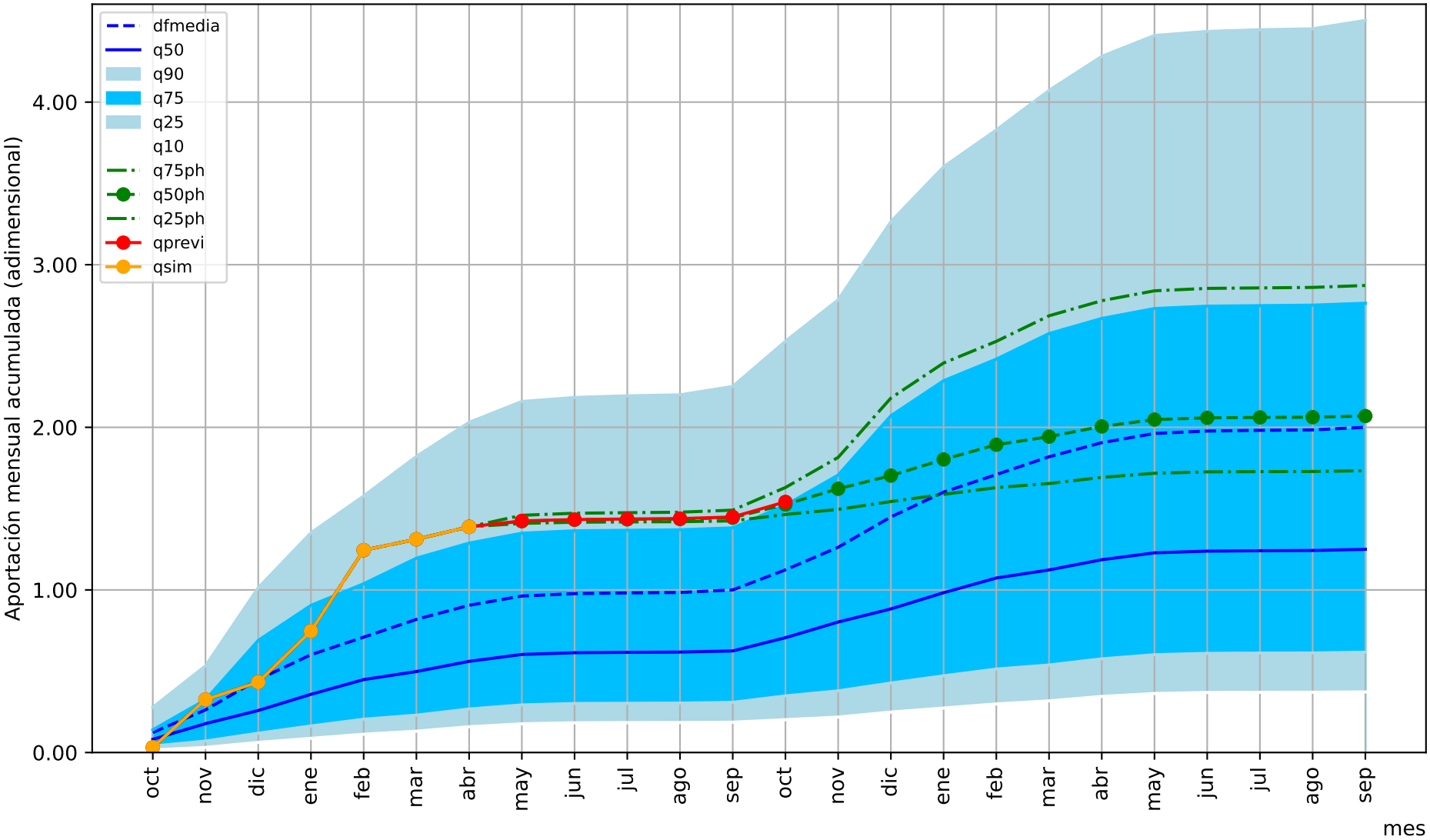

1= aportación anual media

Predicción cuenca del: Río Santa Lucia en el embalse de Santa Lucia

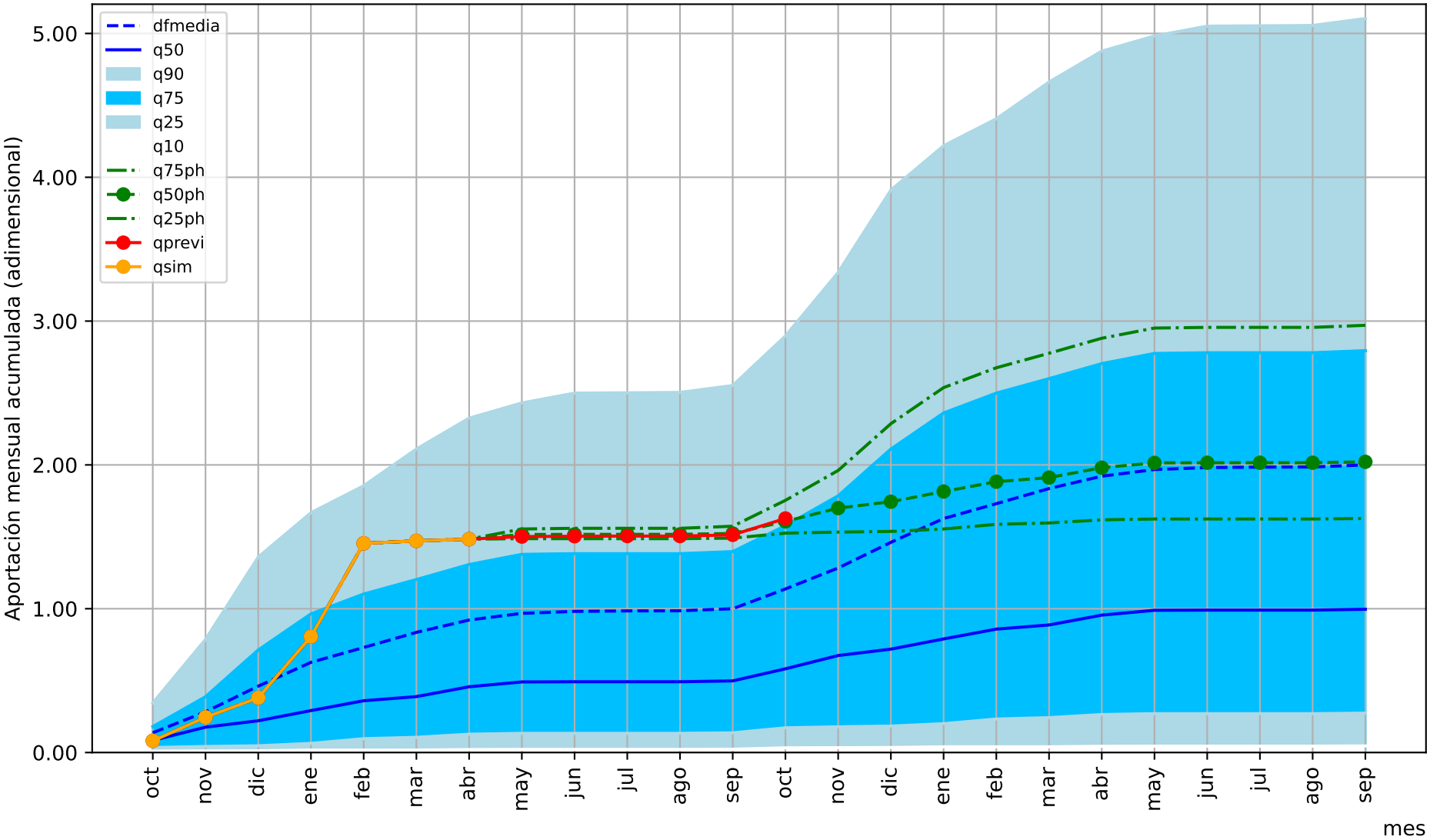

1= aportación anual media

Predicción cuenca del: Embalse de Guadiloba (Restituida)

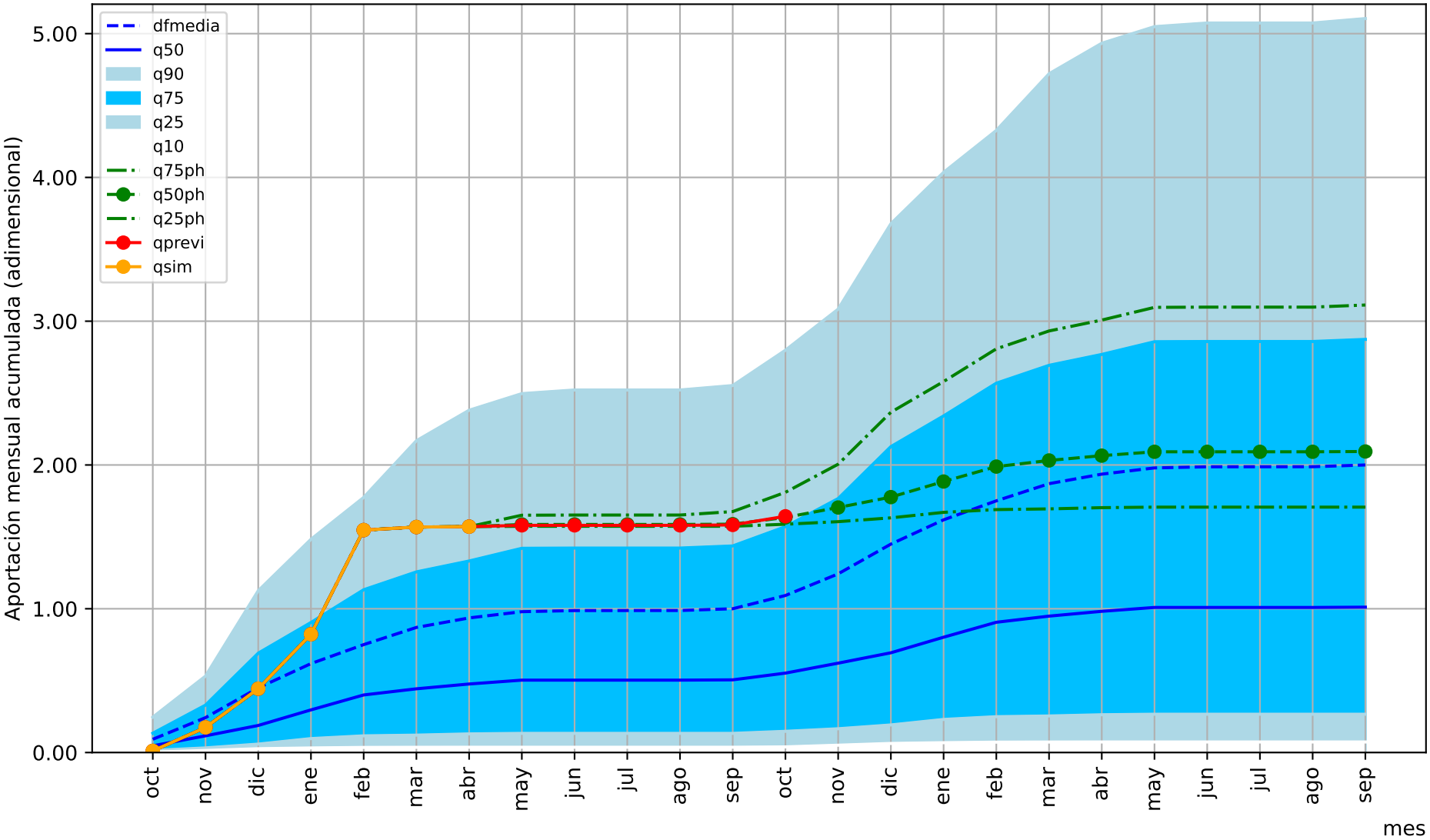

1= aportación anual media

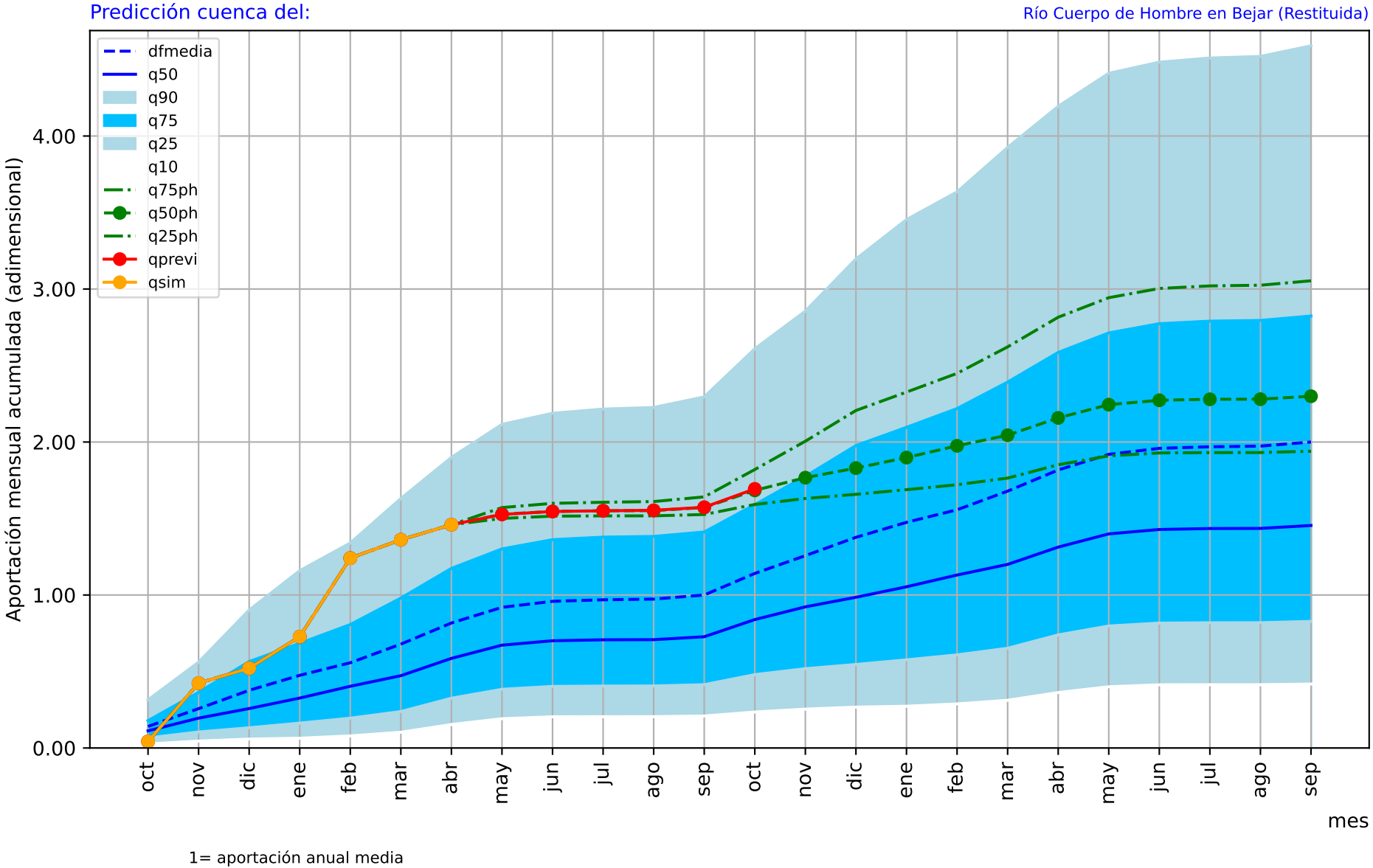
Predicción cuenca del:
Río Cuerpo de Hombre en Bejar (Restituida)
dfmedia
q50
q90
q75
q25
q10
q75ph
q50ph
q25ph
qprevi
qsim
Aportación mensual acumulada (adimensional)
0.00
1.00
2.00
3.00
4.00
oct
nov
dic
ene
feb
mar
abr
may
jun
jul
ago
sep
oct
nov
dic
ene
feb
mar
abr
may
jun
jul
ago
sep
mes
1= aportación anual media

Predicción cuenca del: Río Alagón embalse de Gabriel y Galan

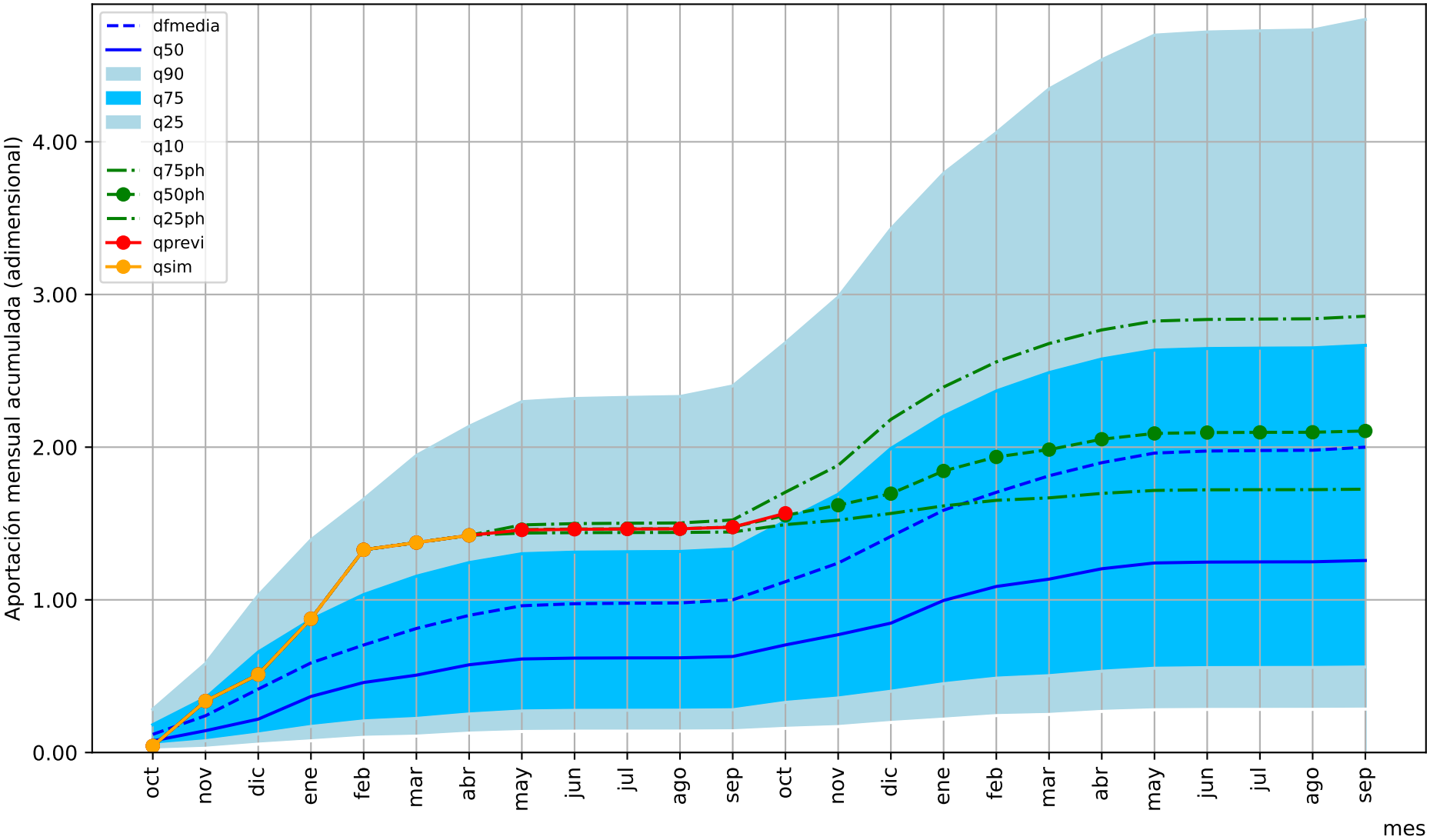

1= aportación anual media

Predicción cuenca del: Confluencia río Ambroz y río Baños

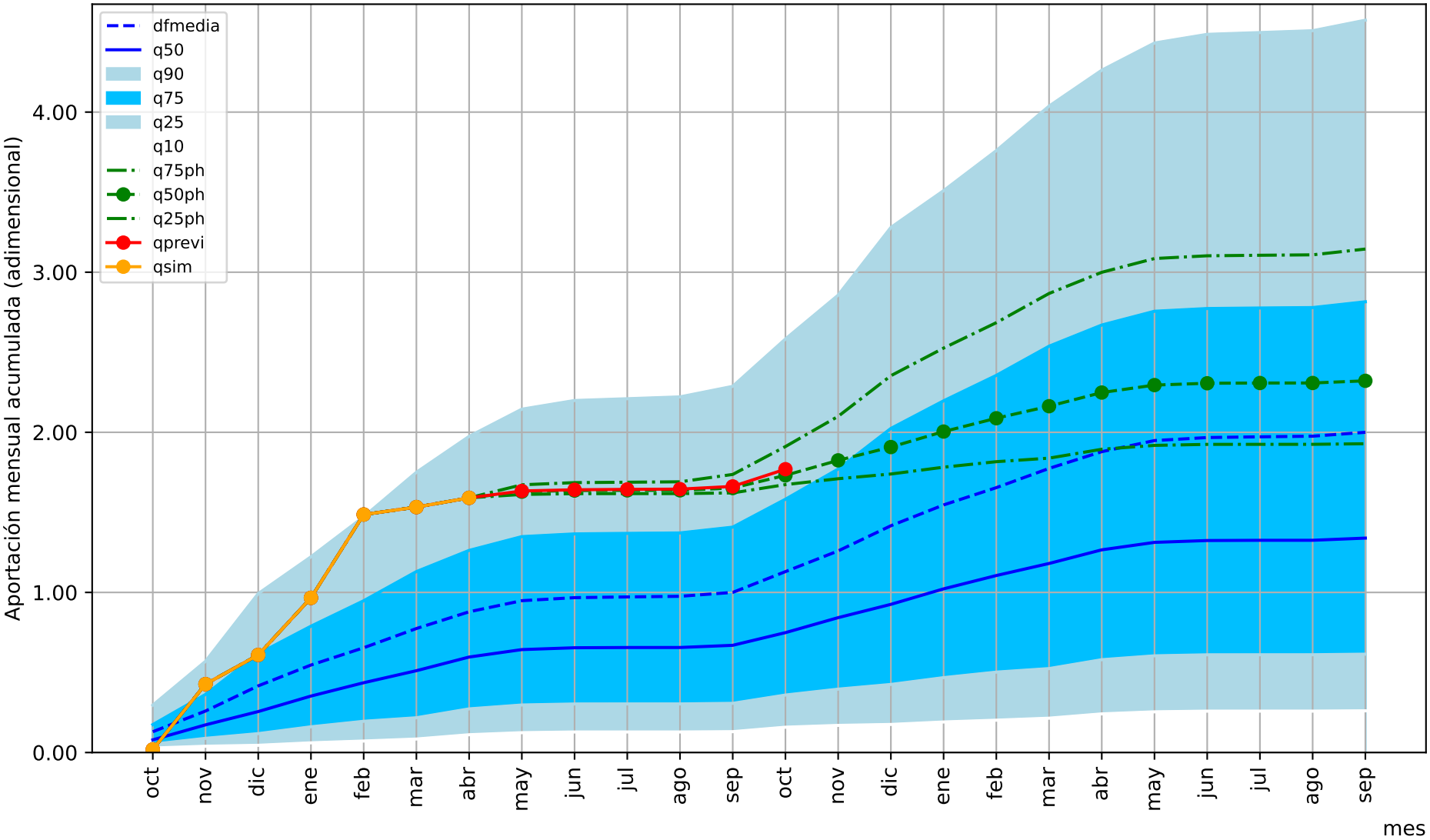

1= aportación anual media

Predicción cuenca del: Río Jerte embalse de Jerte

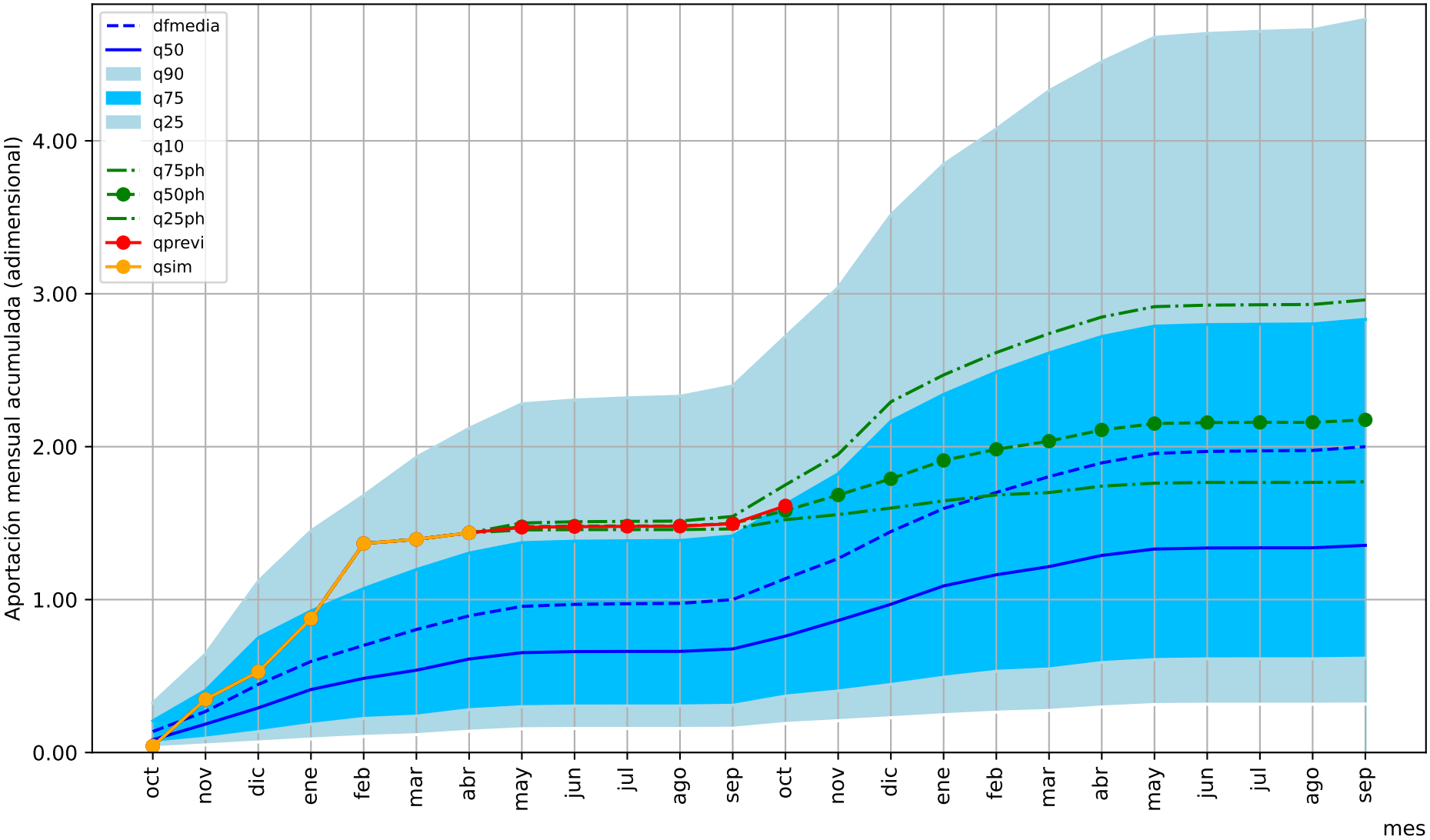

1= aportación anual media

Predicción cuenca del: Río Arrago en el embalse de Borbollón

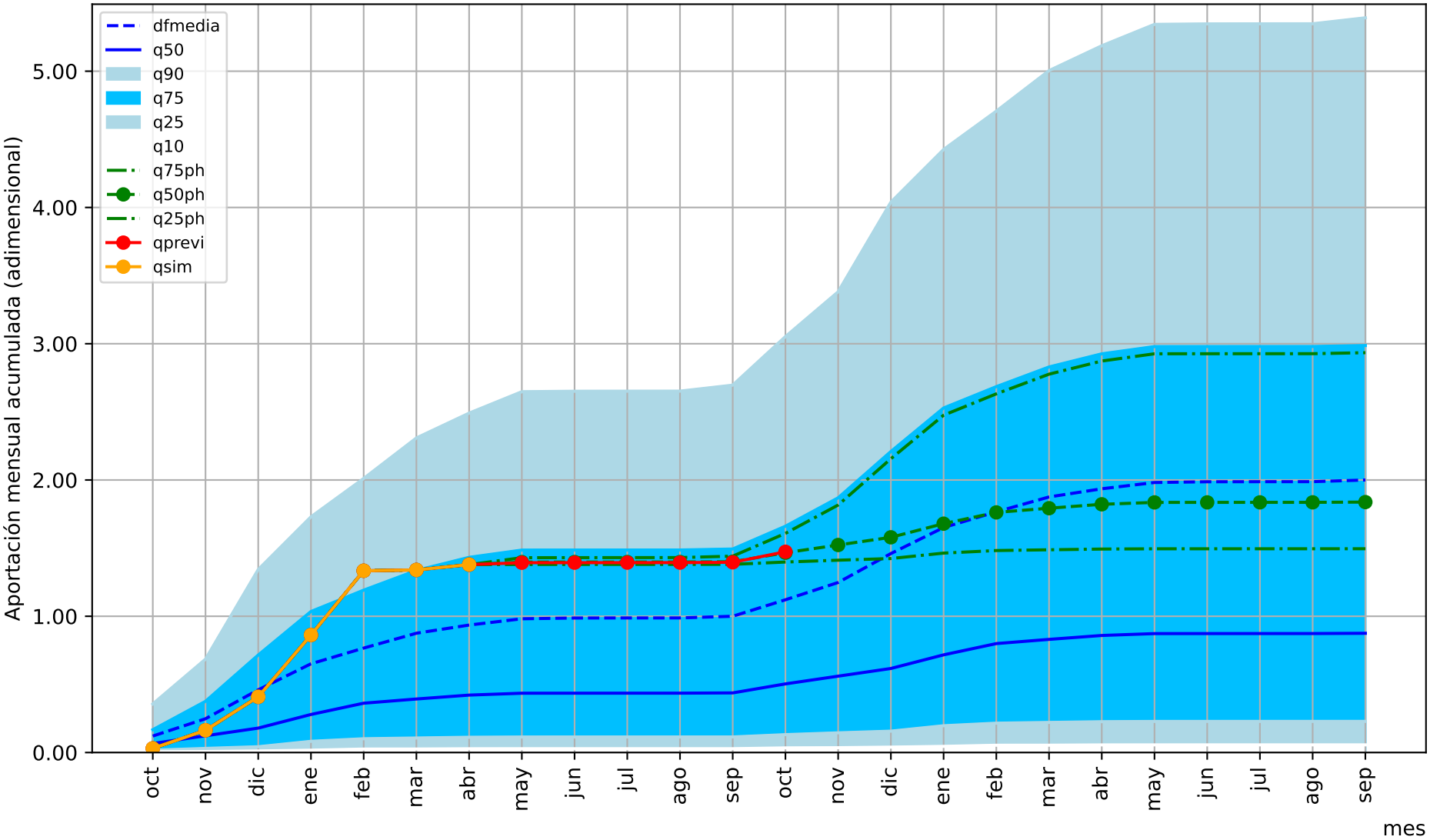

1= aportación anual media

Predicción cuenca del: Río Tajo cola embalse del Cedillo

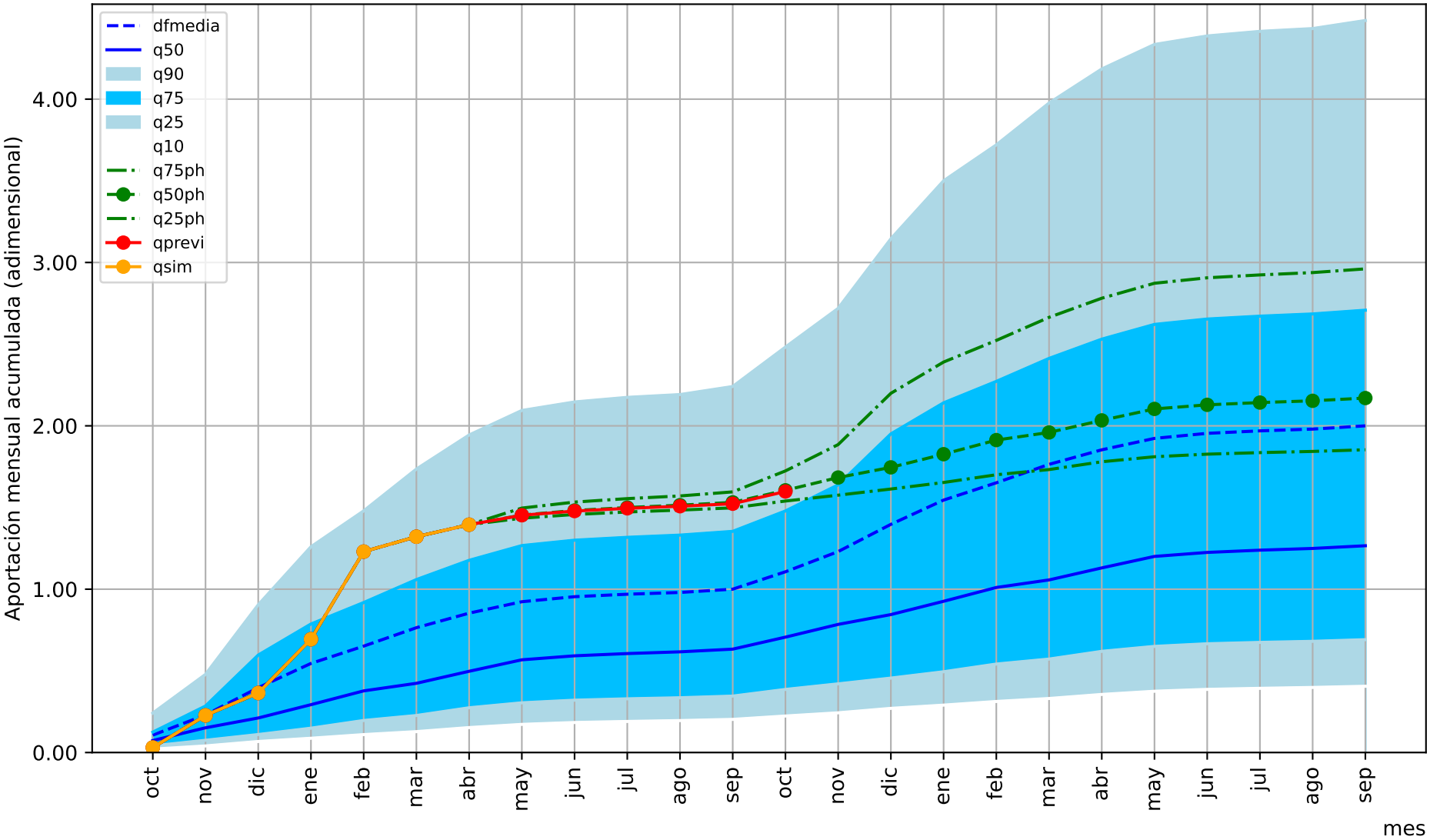

1= aportación anual media

Predicción cuenca del: Río Guadiana embalse de Guadiana II

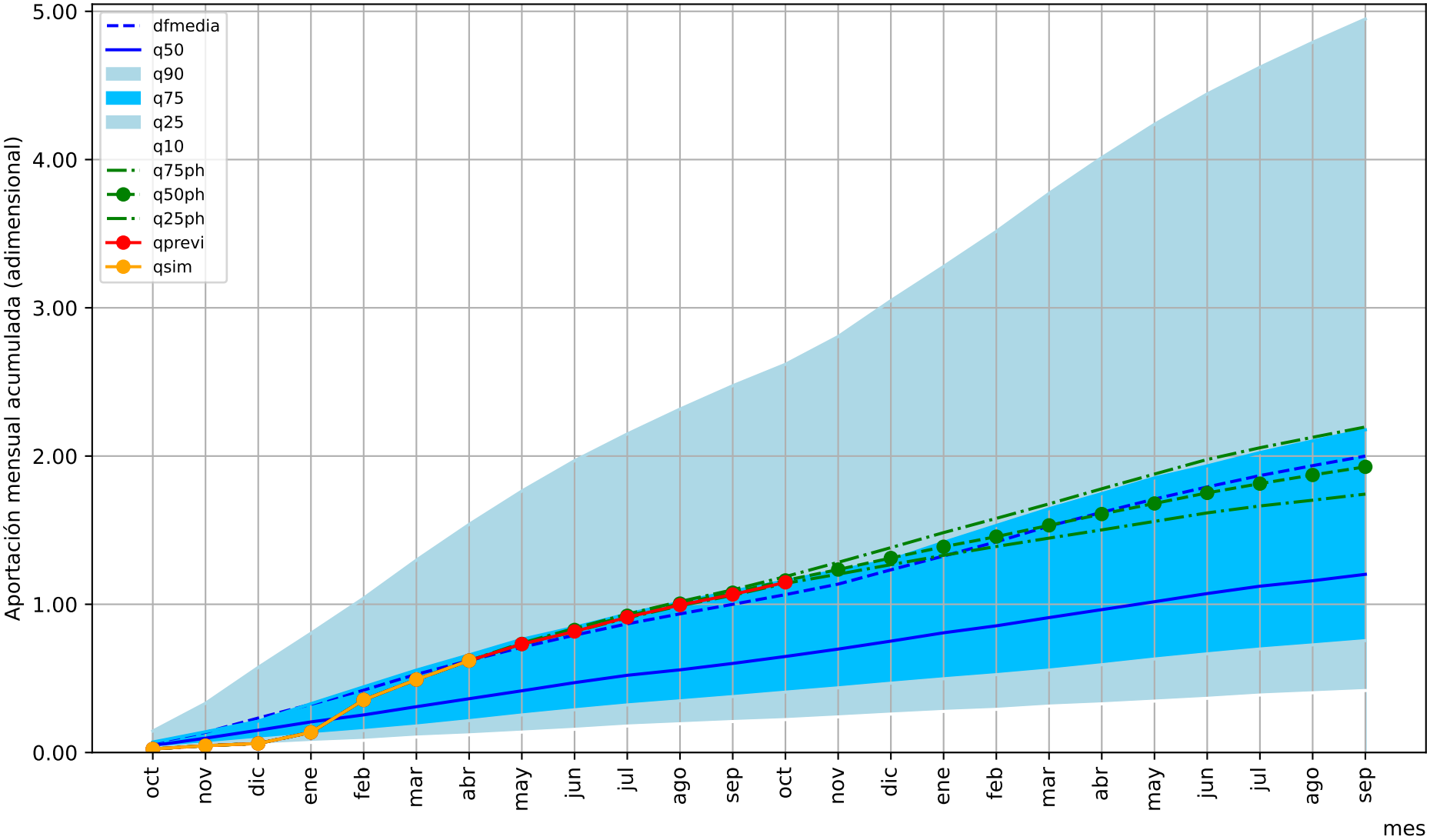

1= aportación anual media

Predicción cuenca del: Río Guadiana embalse de El Vicario

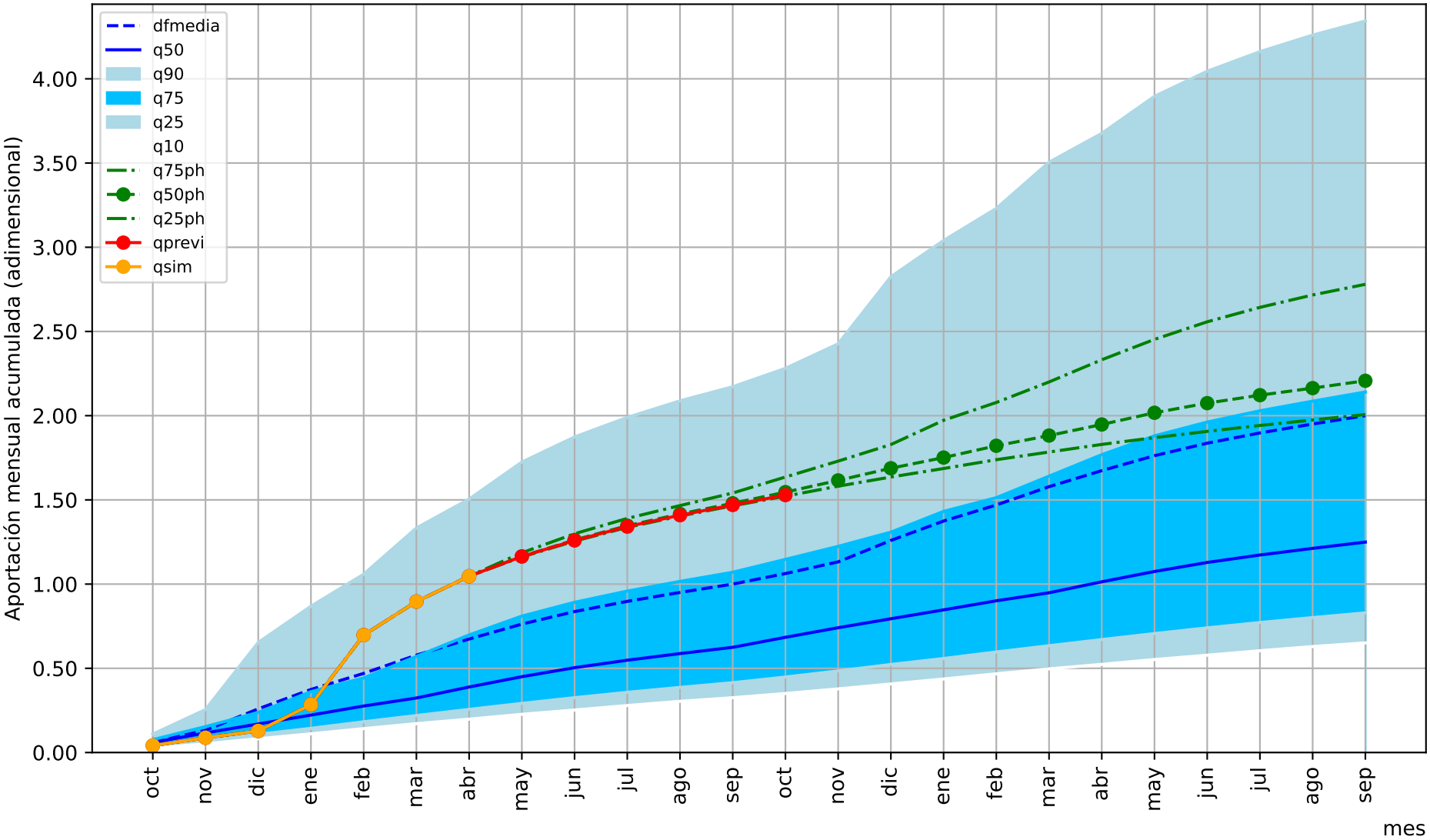

1= aportación anual media

Predicción cuenca del: Río Guadiana en Merida

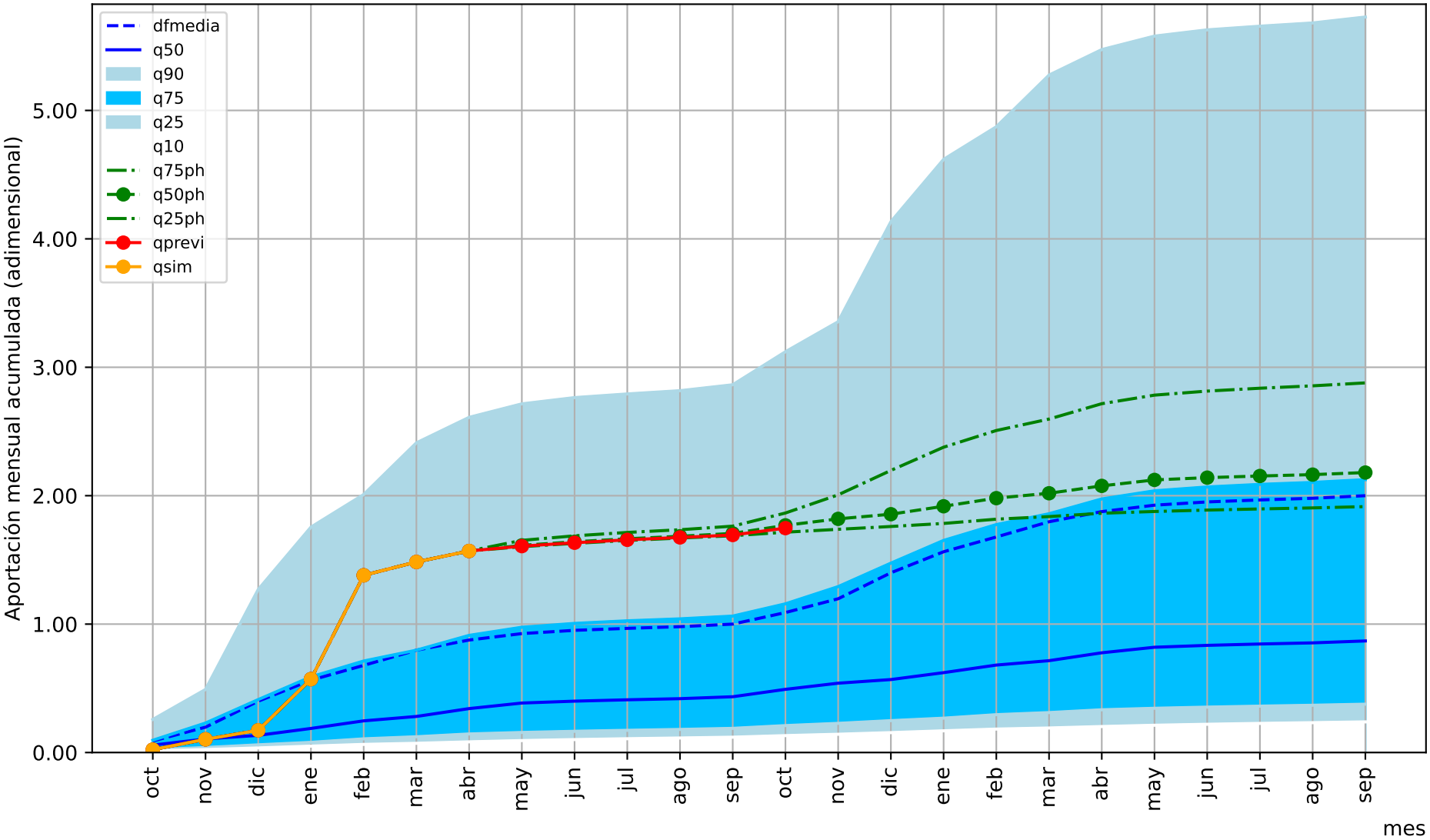

1= aportación anual media

Predicción cuenca del: Río Guadiana azud de Badajoz, zona española

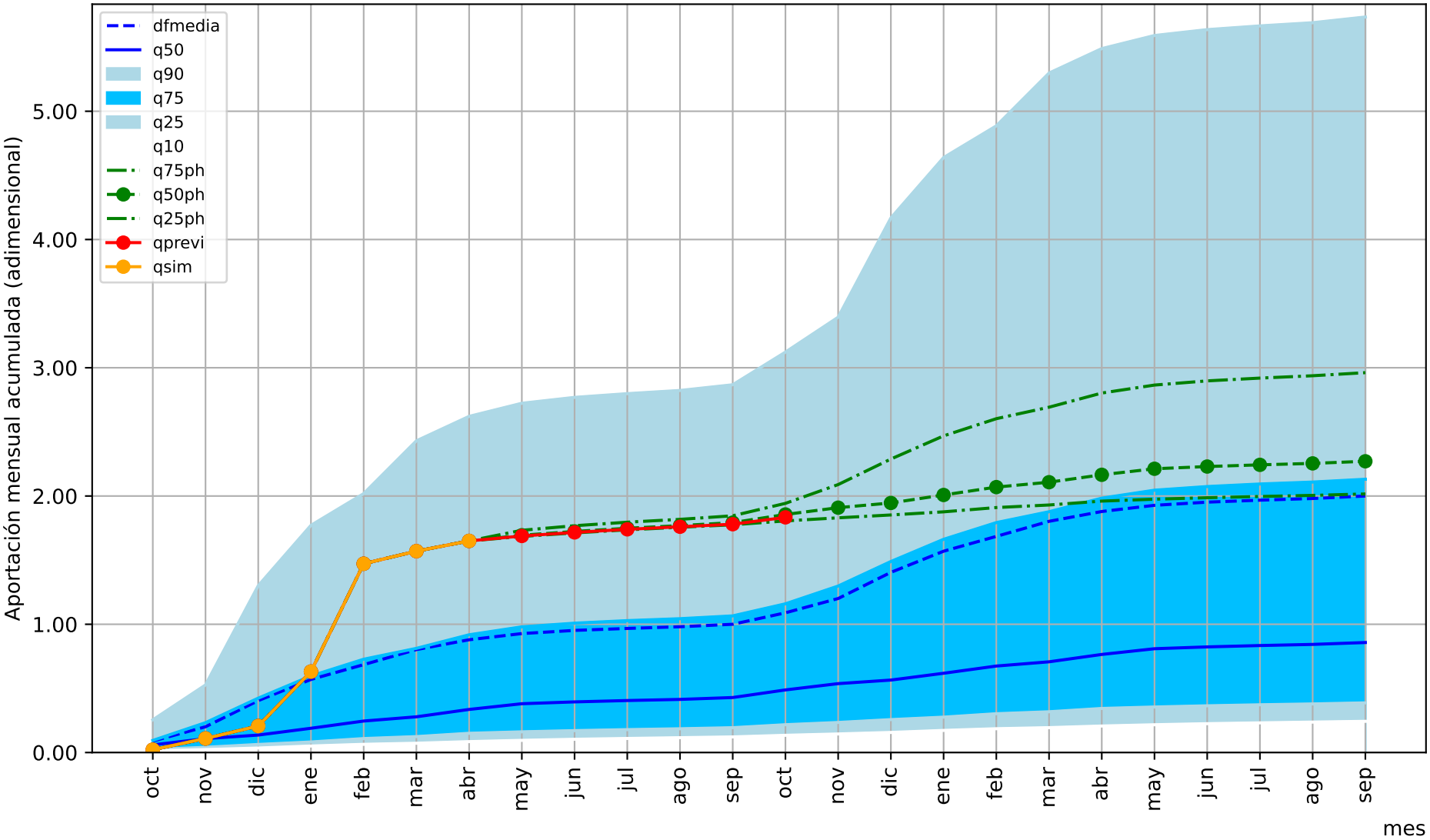

1= aportación anual media

Predicción cuenca del: Río Guadalquivir embalse del Tranco de Beas

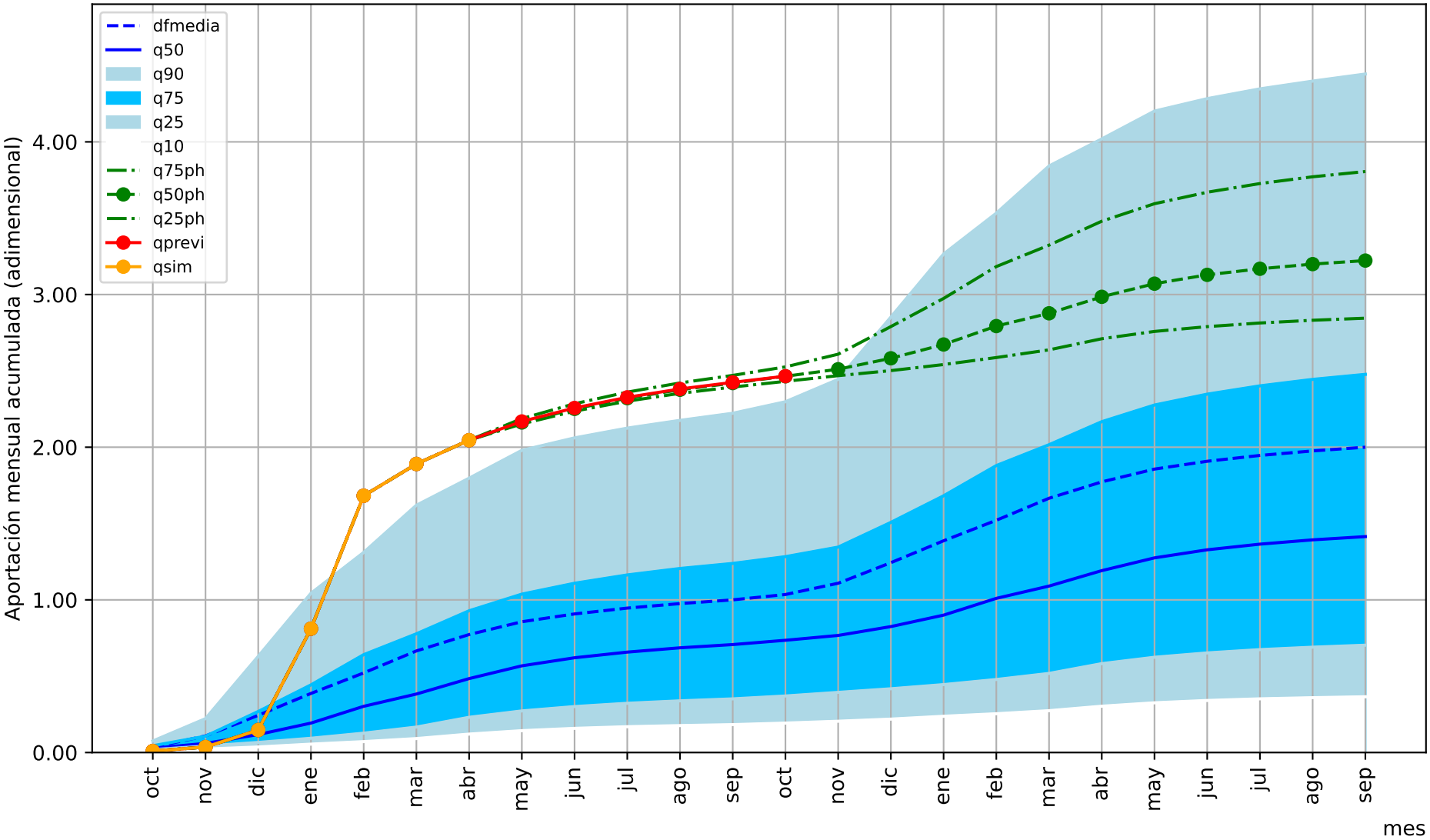

1= aportación anual media

Predicción cuenca del: Río Guadiana Menor desembocadura en el Guadalquivir

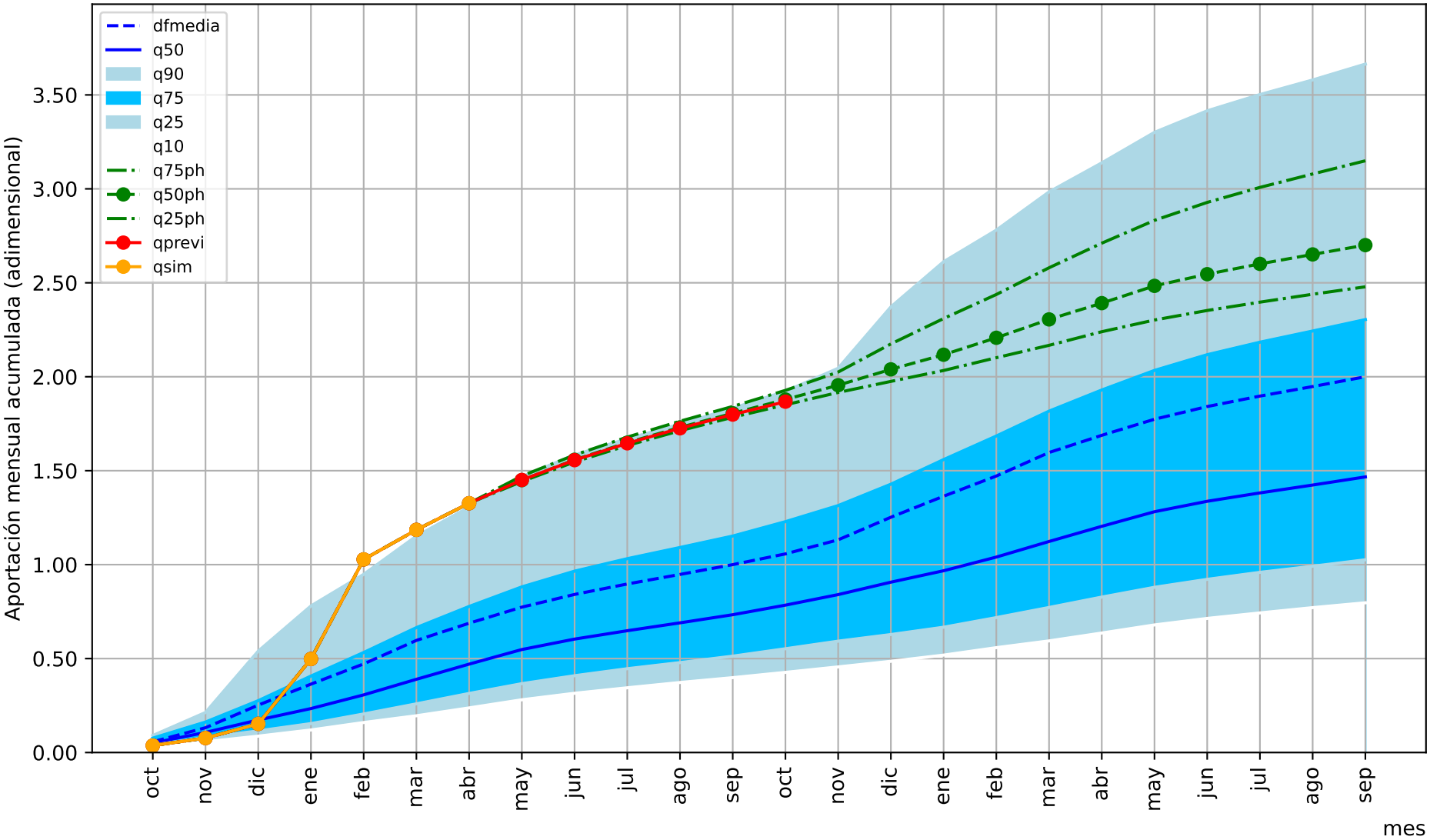

1= aportación anual media

Predicción cuenca del: Río Guadalimar completo

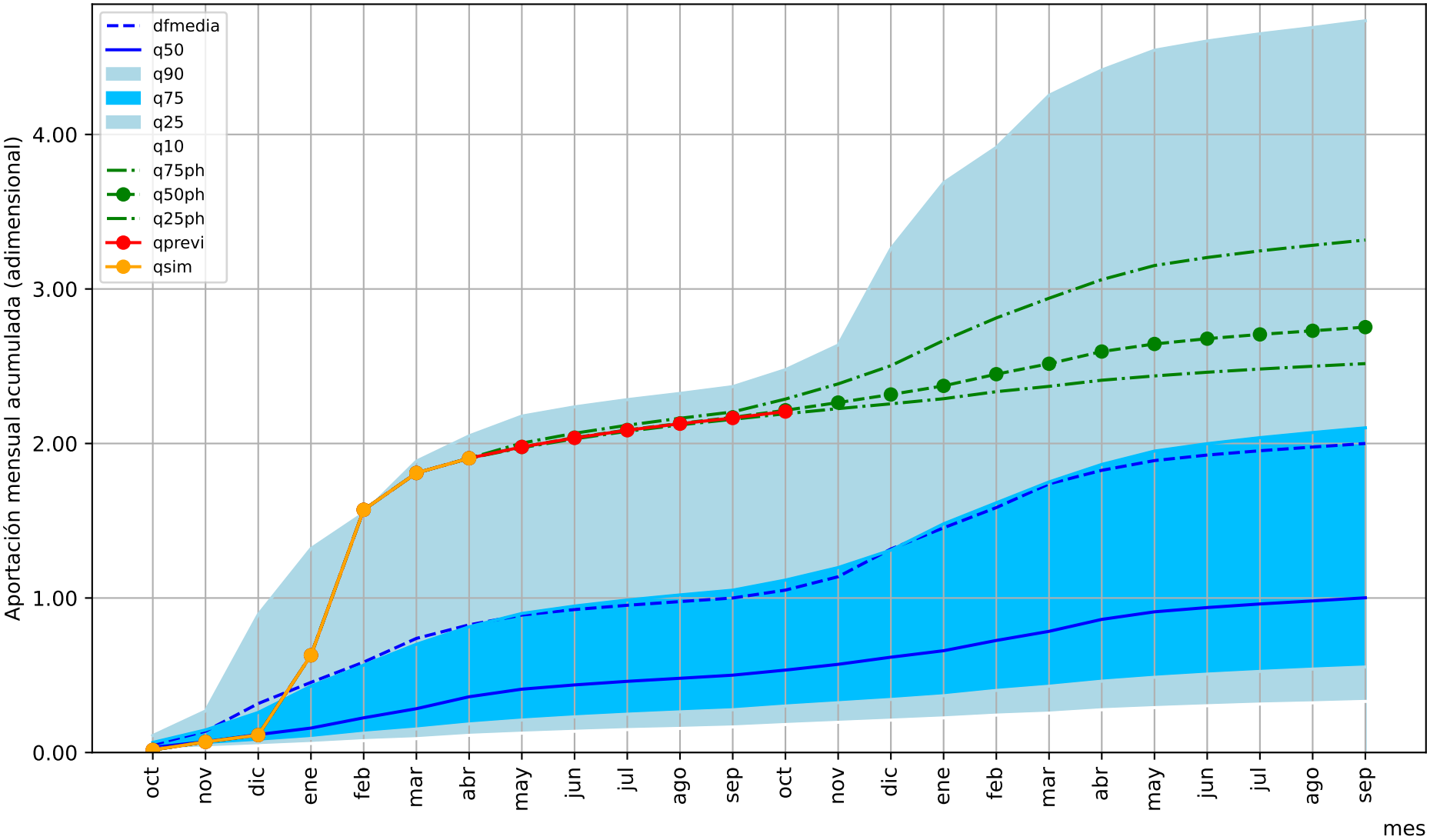

1= aportación anual media

Predicción cuenca del: Río Rumblar completo

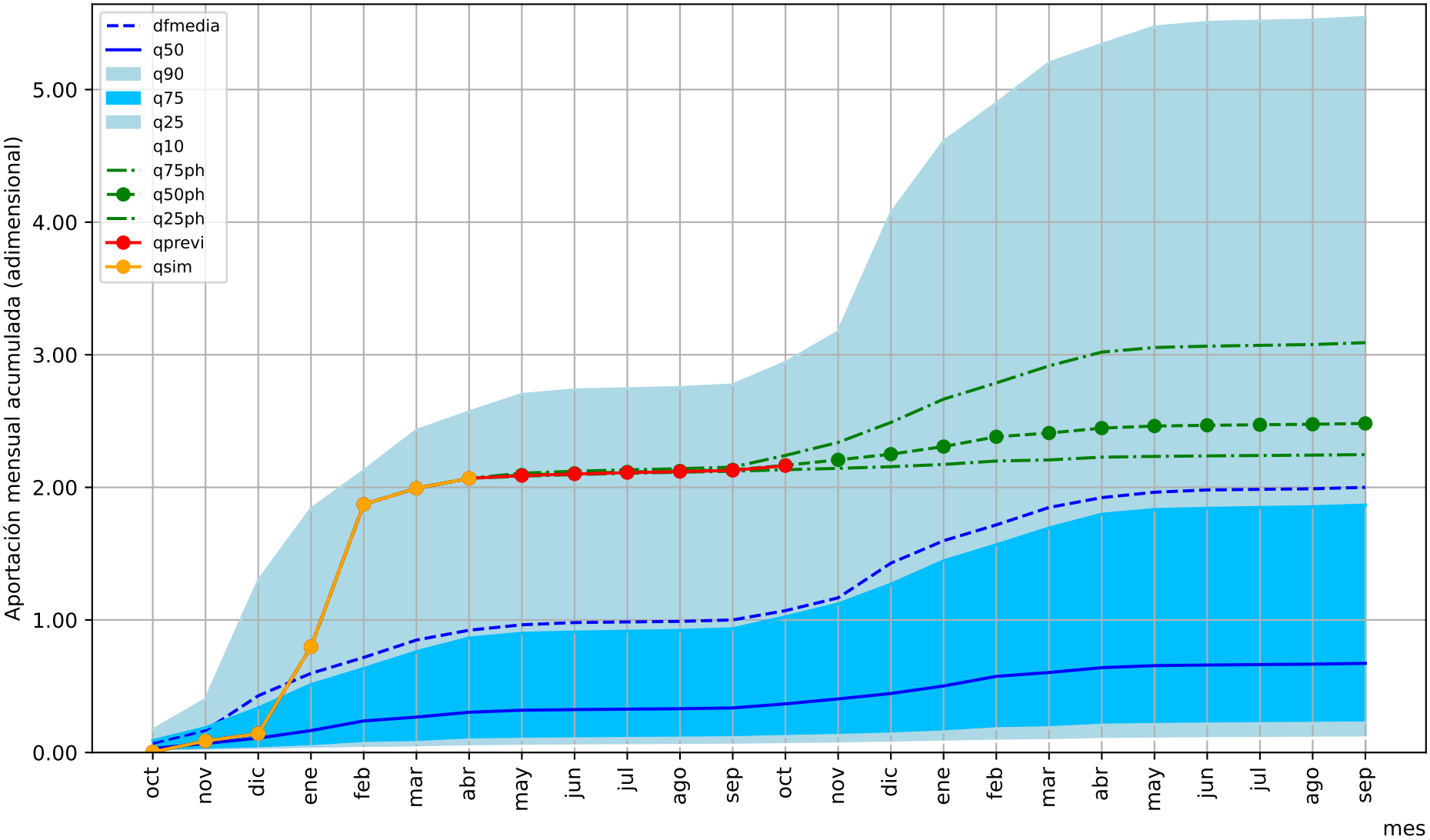

1= aportación anual media

Predicción cuenca del: Río Jandula embalse de Encinarejo

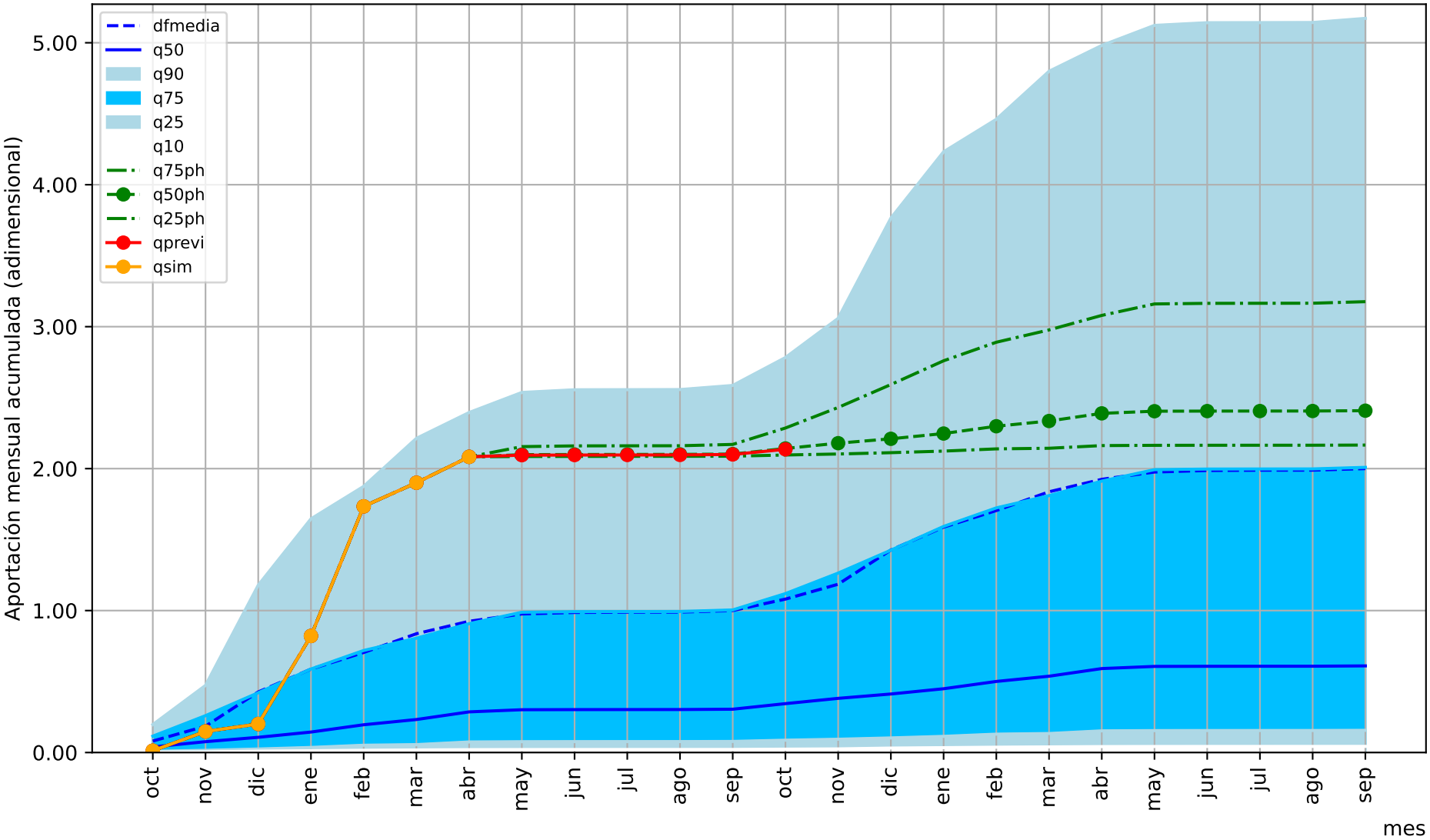

1= aportación anual media

Predicción cuenca del: Río Guadalquivir embalse de El Marmolejo

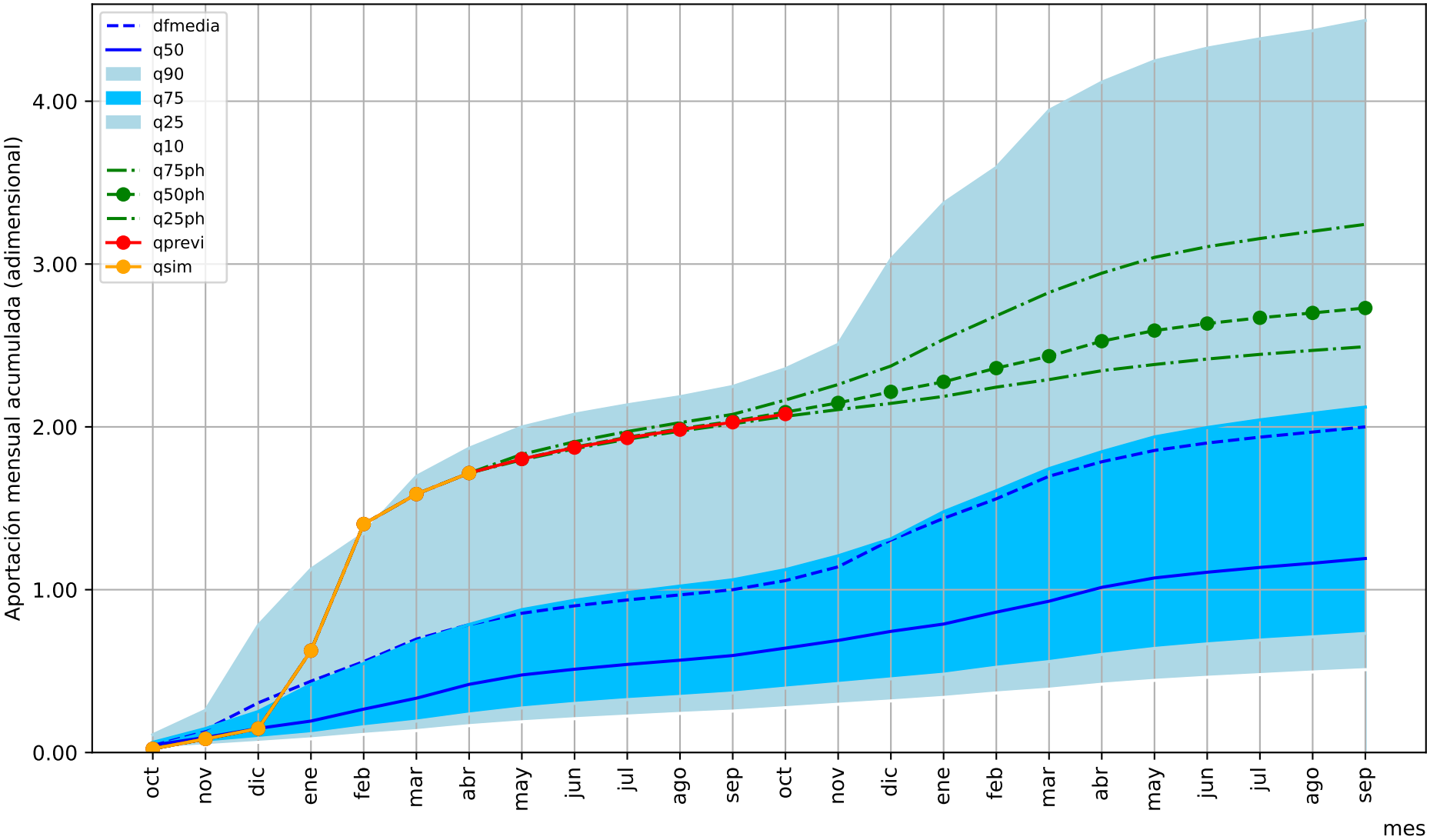

1= aportación anual media

Predicción cuenca del: Río Guadalmellato embalse de San Rafael

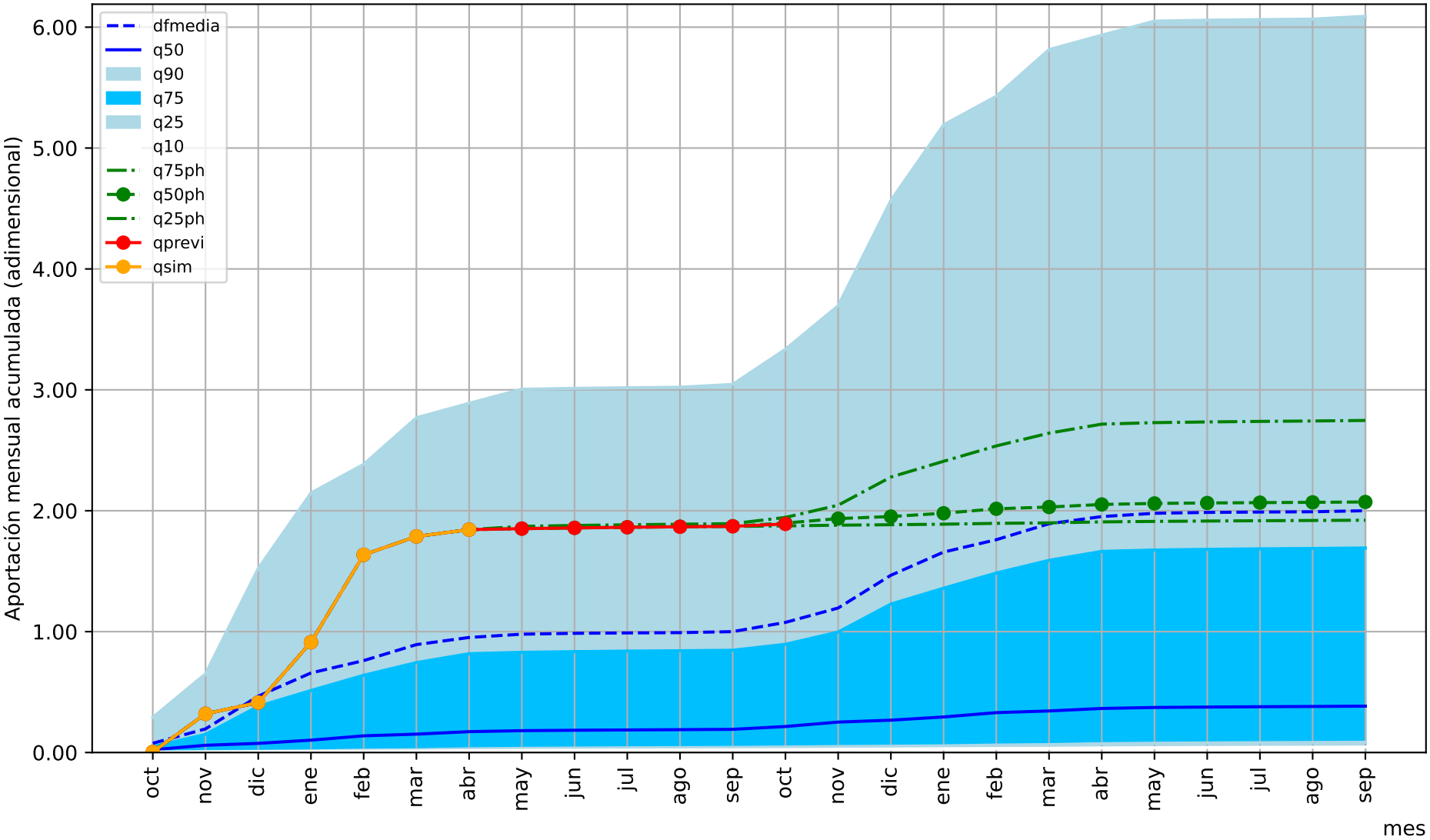

1= aportación anual media

Predicción cuenca del: Río Guadalquivir en Cordoba

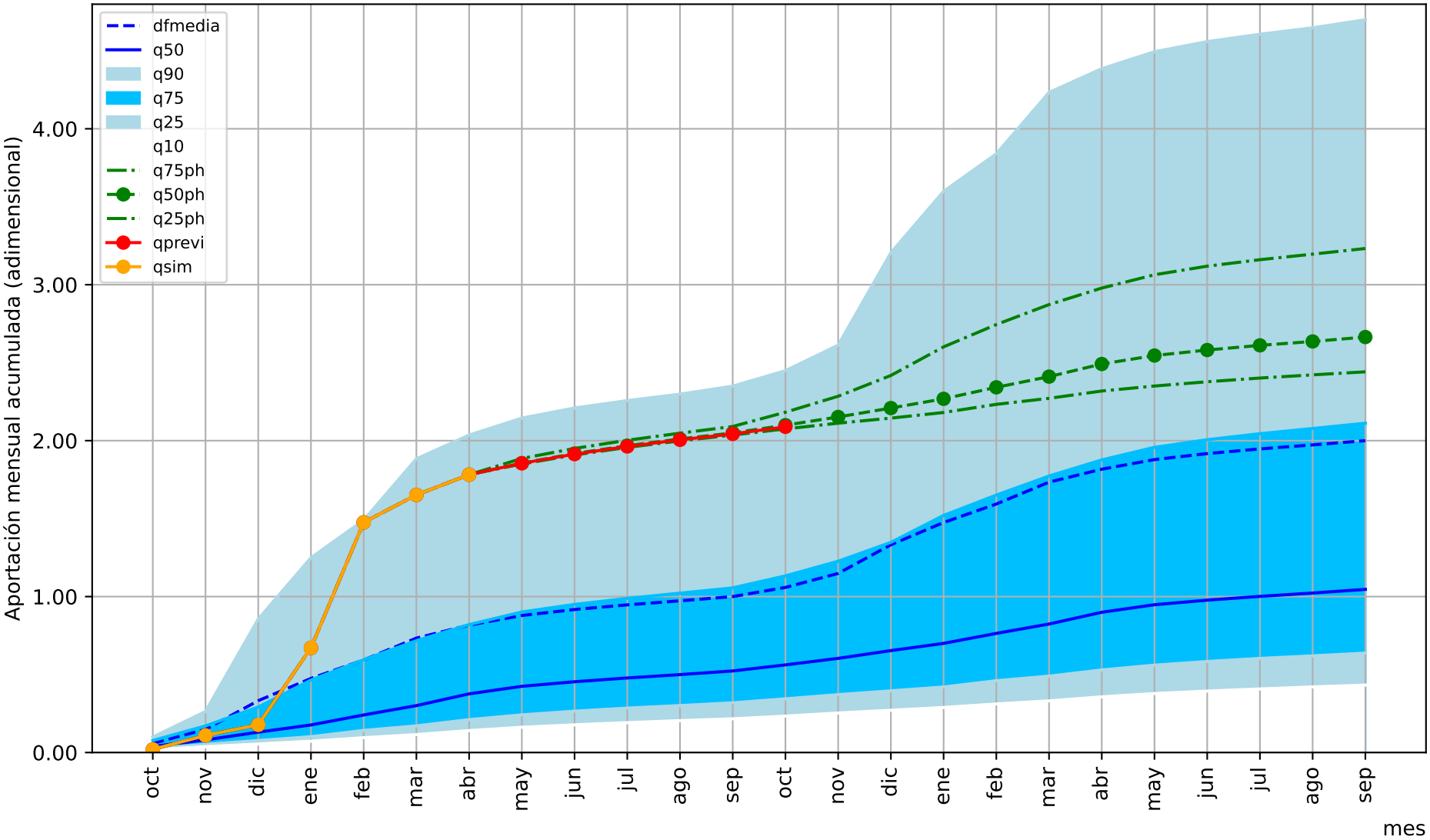

1= aportación anual media

Predicción cuenca del: Río Genil en Granada

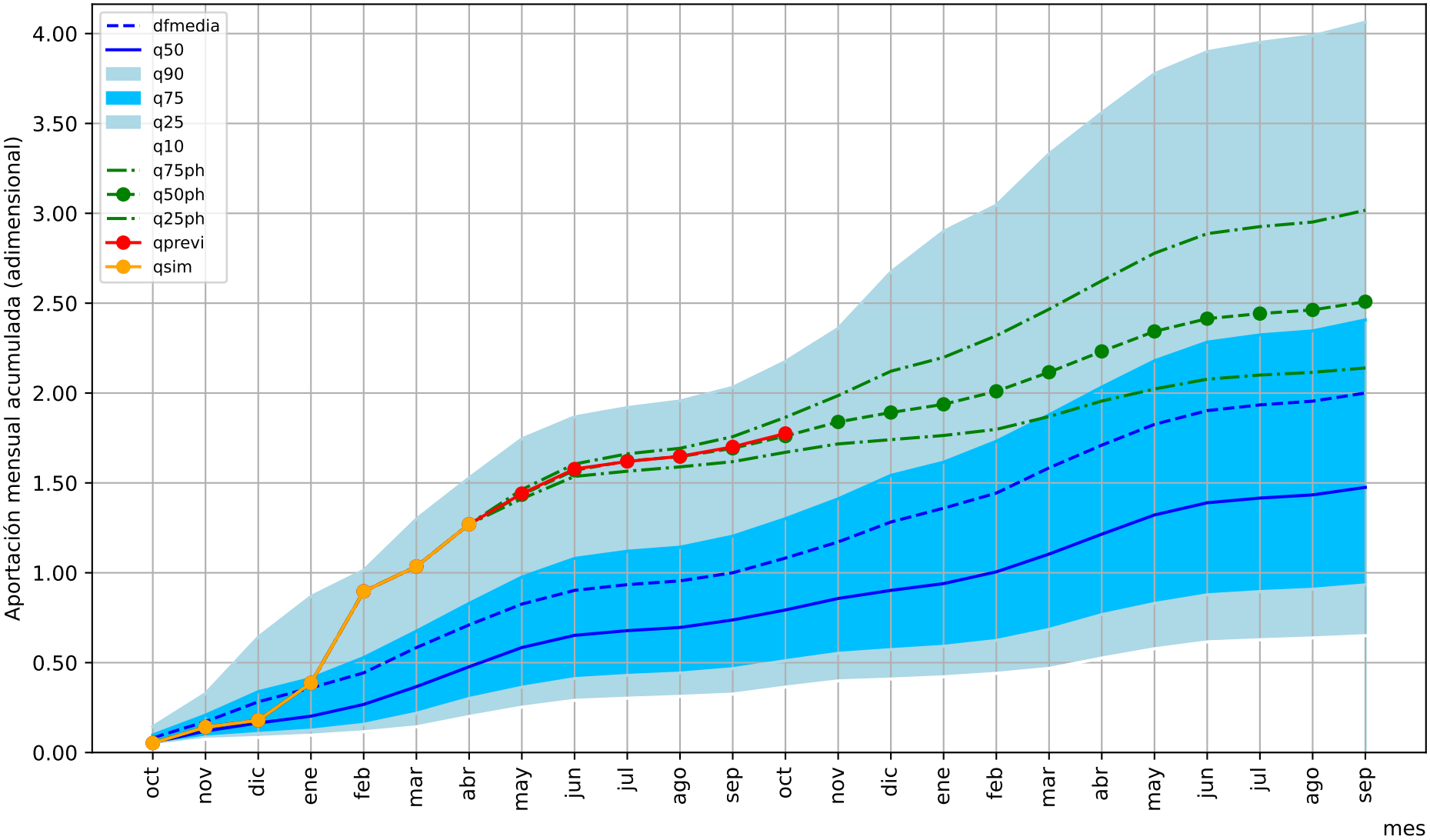

1= aportación anual media

Predicción cuenca del: Río Genil embalse de Iznajar

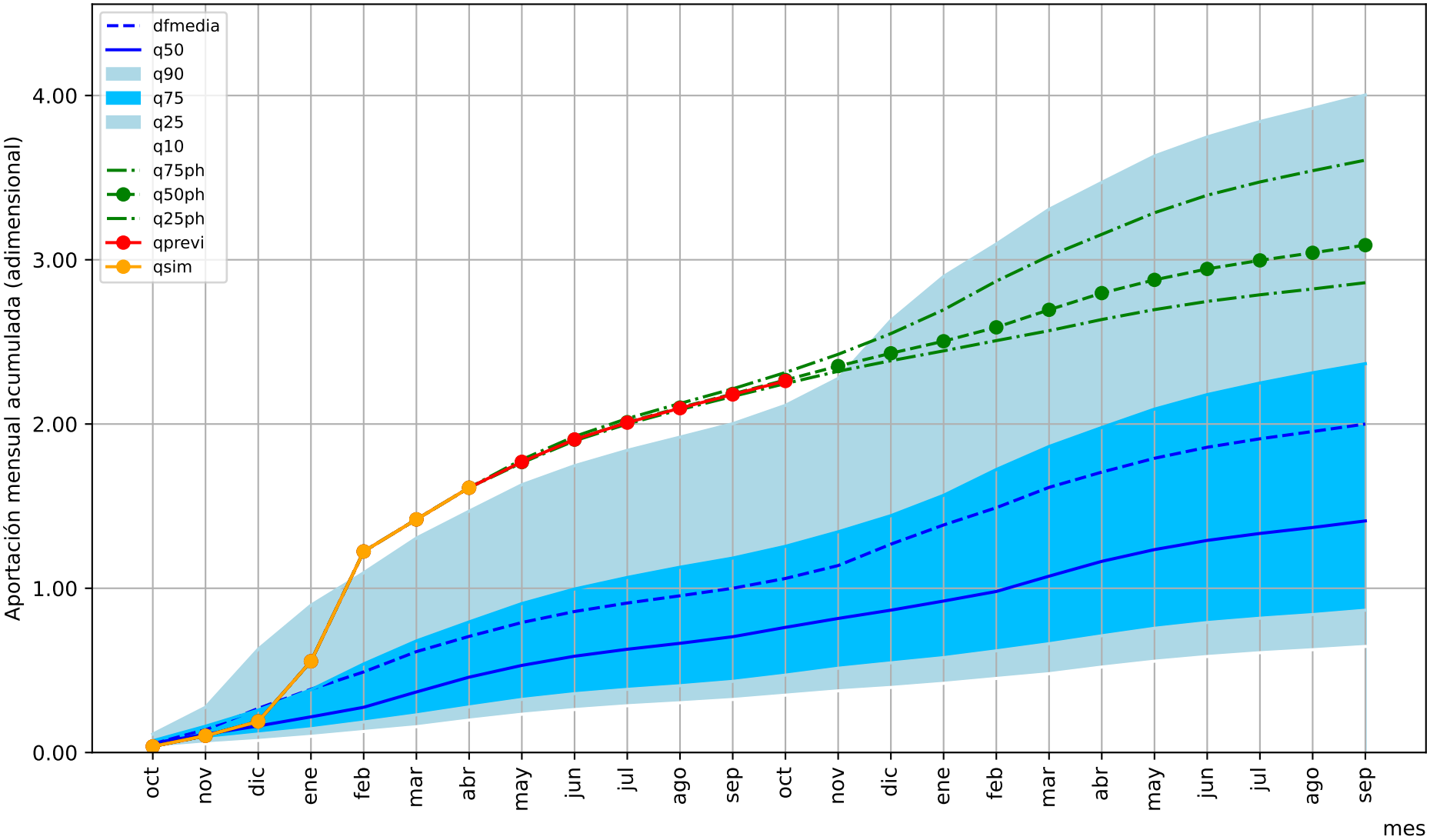

1= aportación anual media

Predicción cuenca del: Río Genil completo (Presa del Judio)

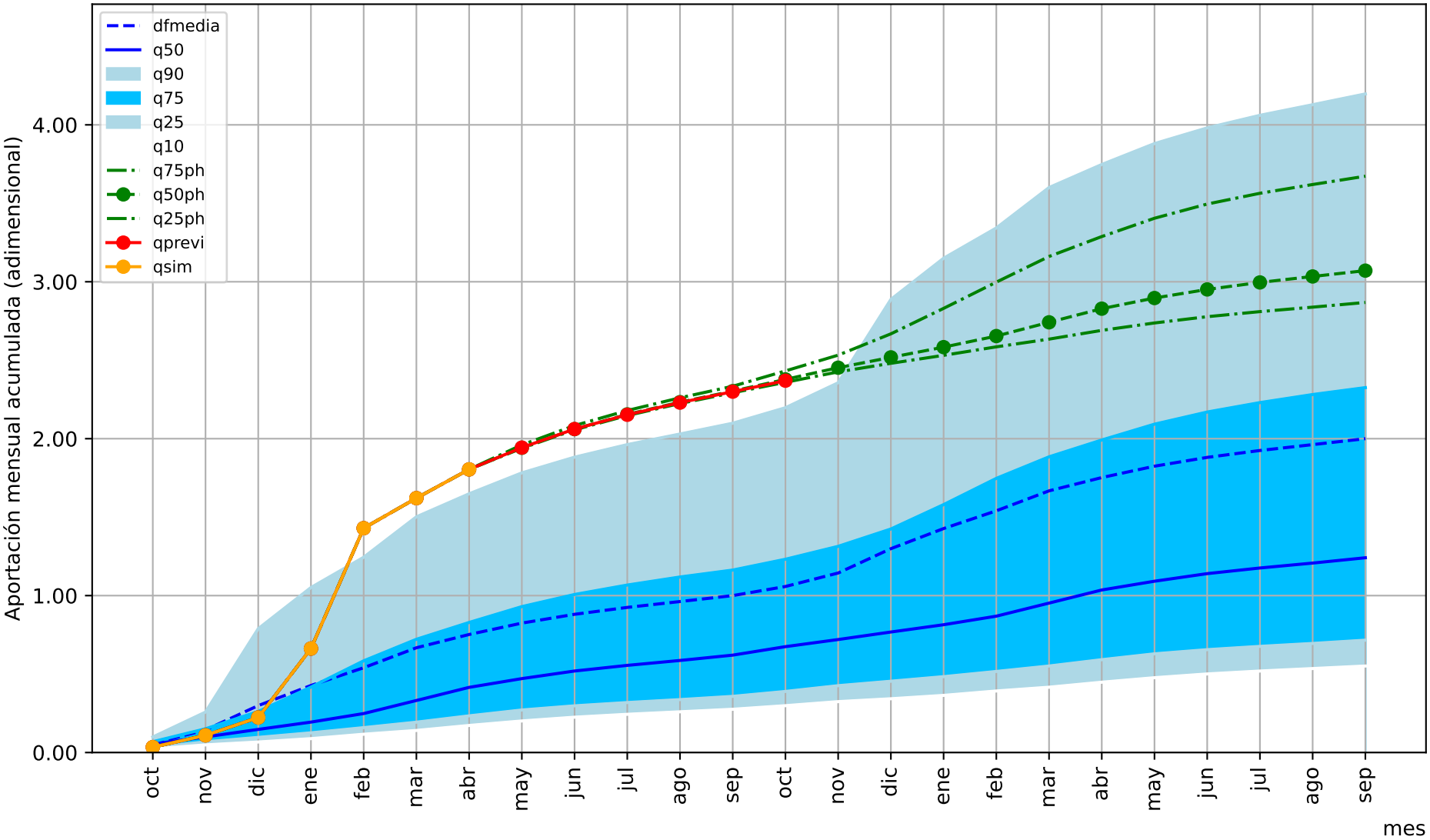

1= aportación anual media

Predicción cuenca del: Río Viar embalse de Los Melonares

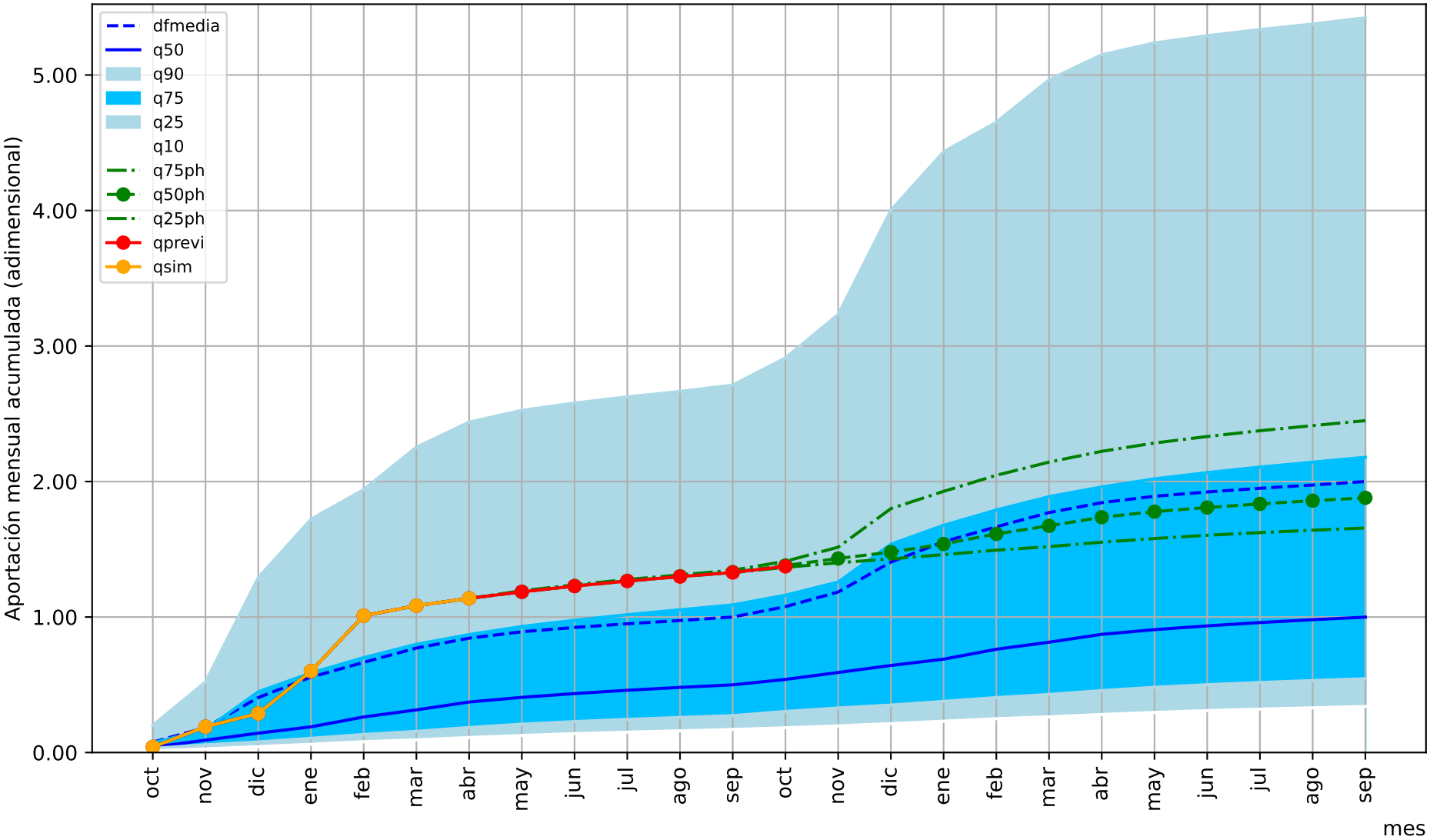

1= aportación anual media

Predicción cuenca del: Rivera de Cala embalse de Cala

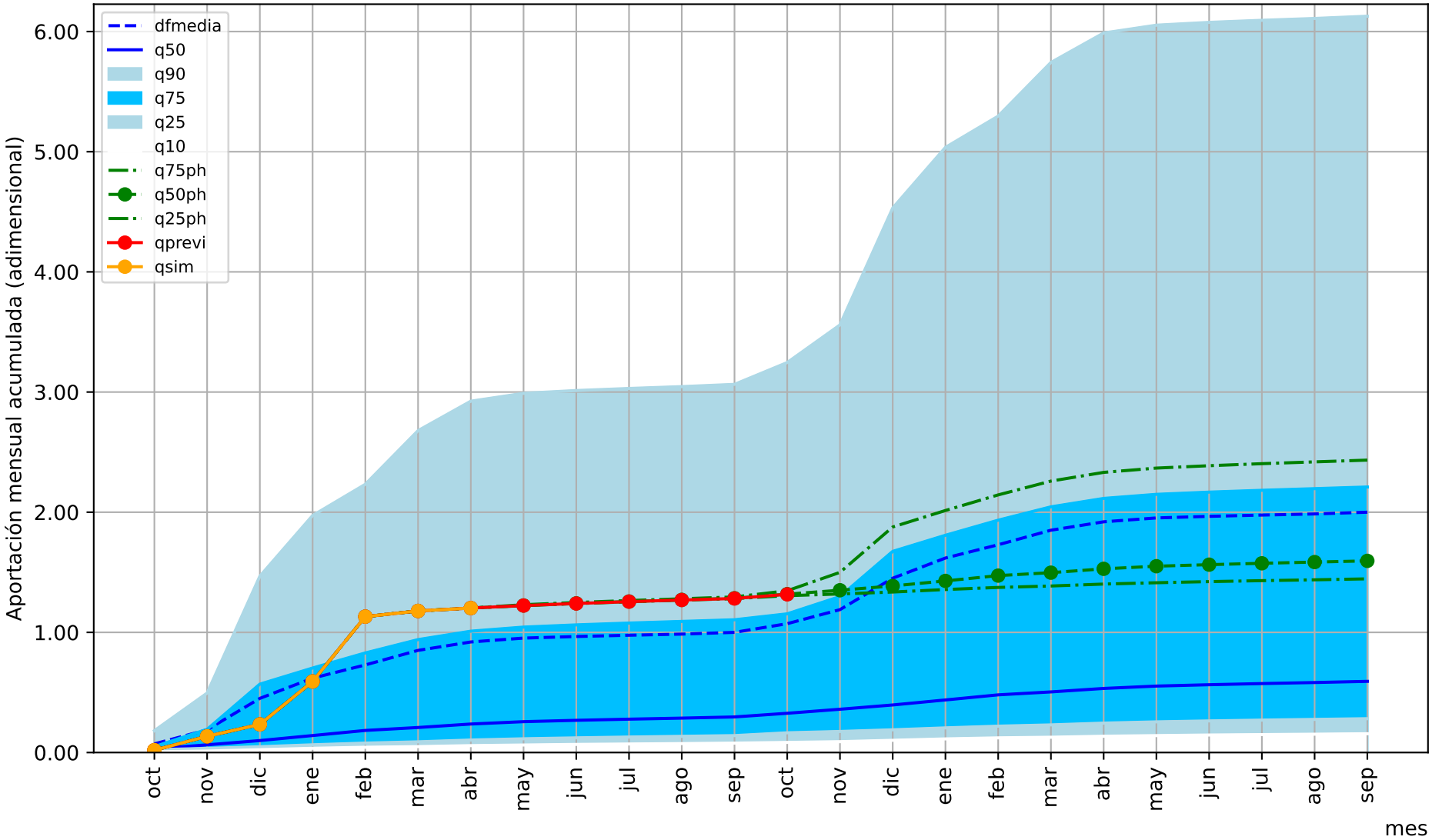

1= aportación anual media

Predicción cuenca del: Rivera de Huelva embalse de la Aracena

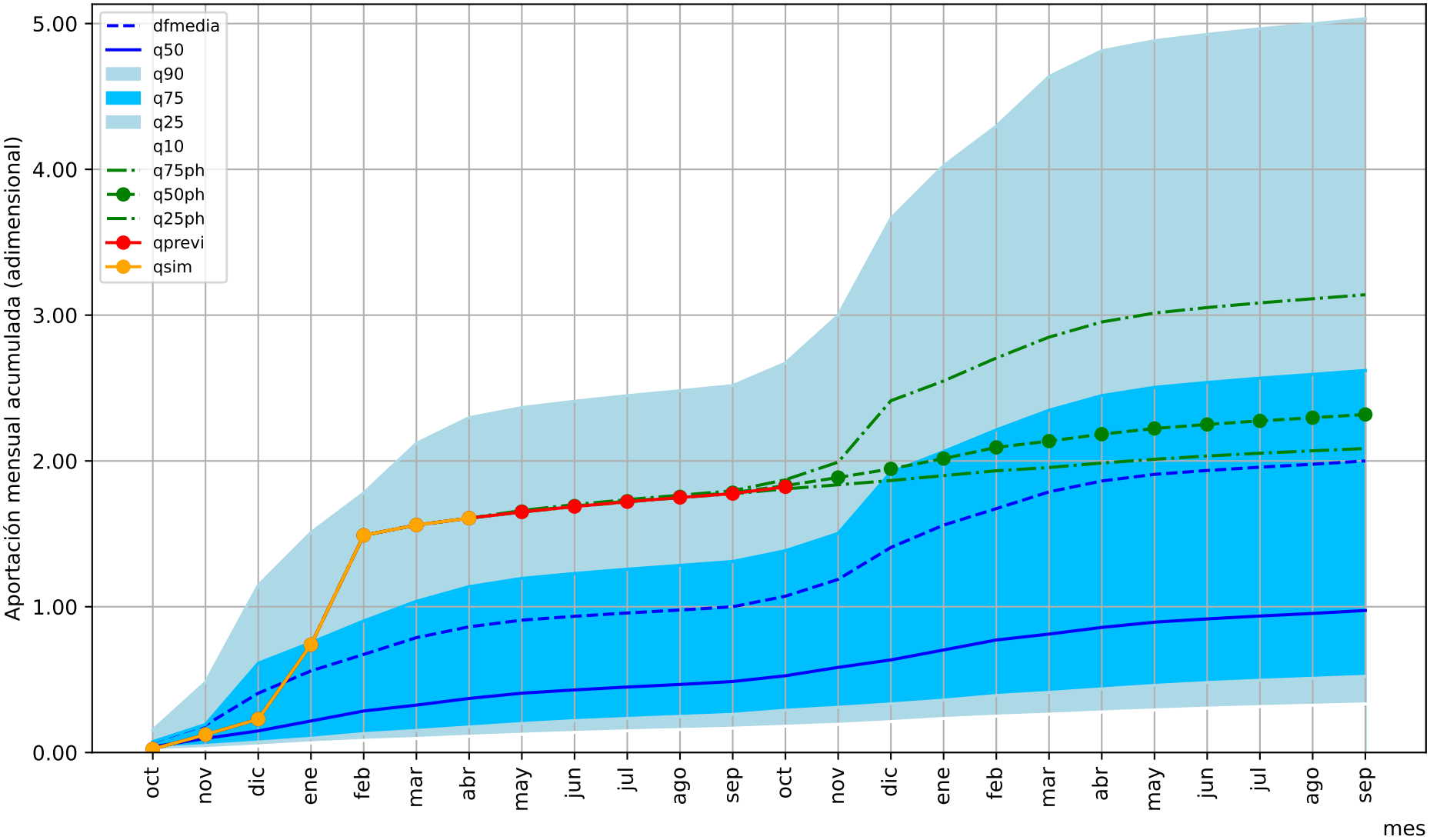

1= aportación anual media

Predicción cuenca del: Rivera de Huelva embalse de Zufre

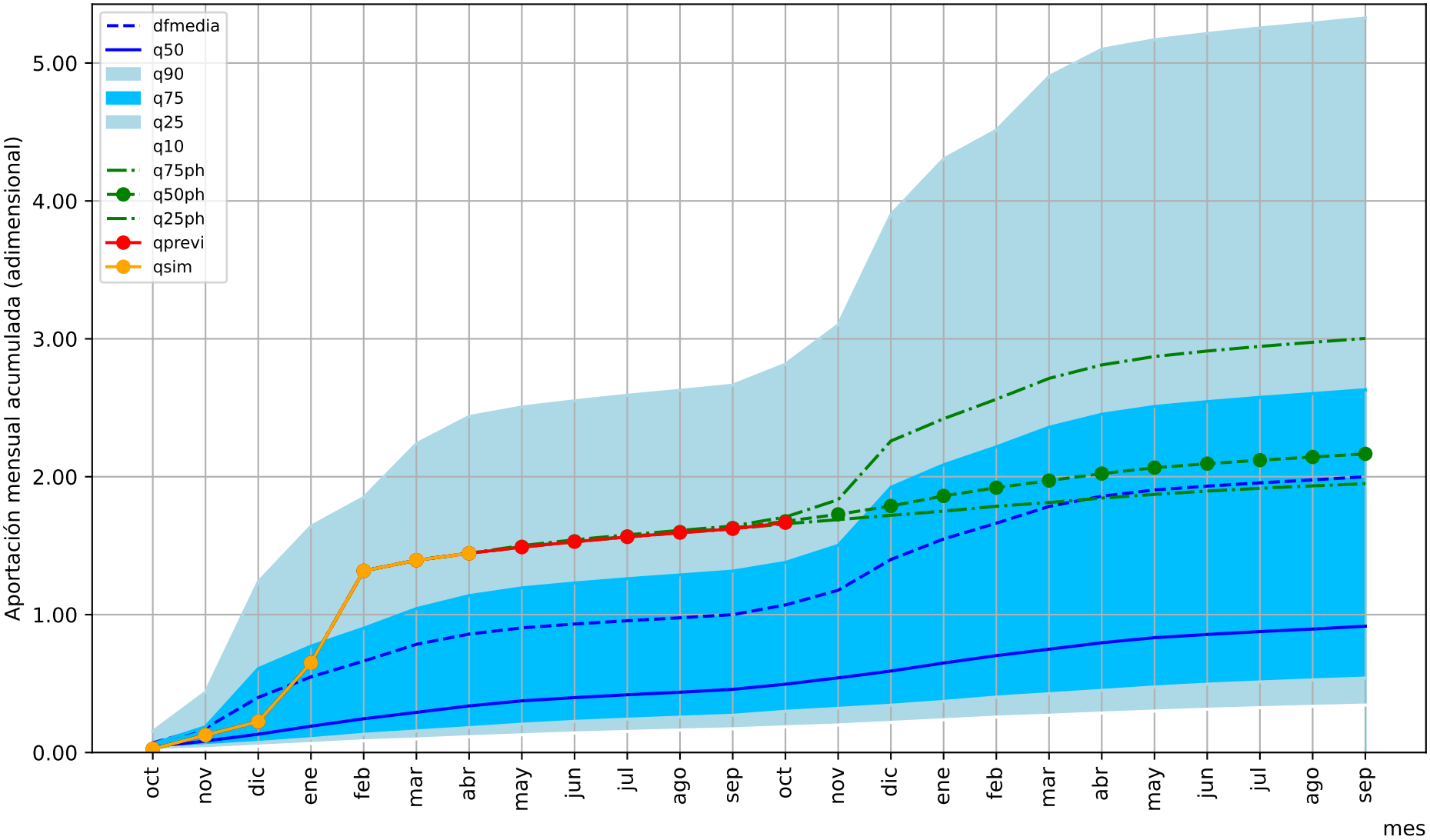

1= aportación anual media

Predicción cuenca del: Rivera de Huelva embalse de La Minilla

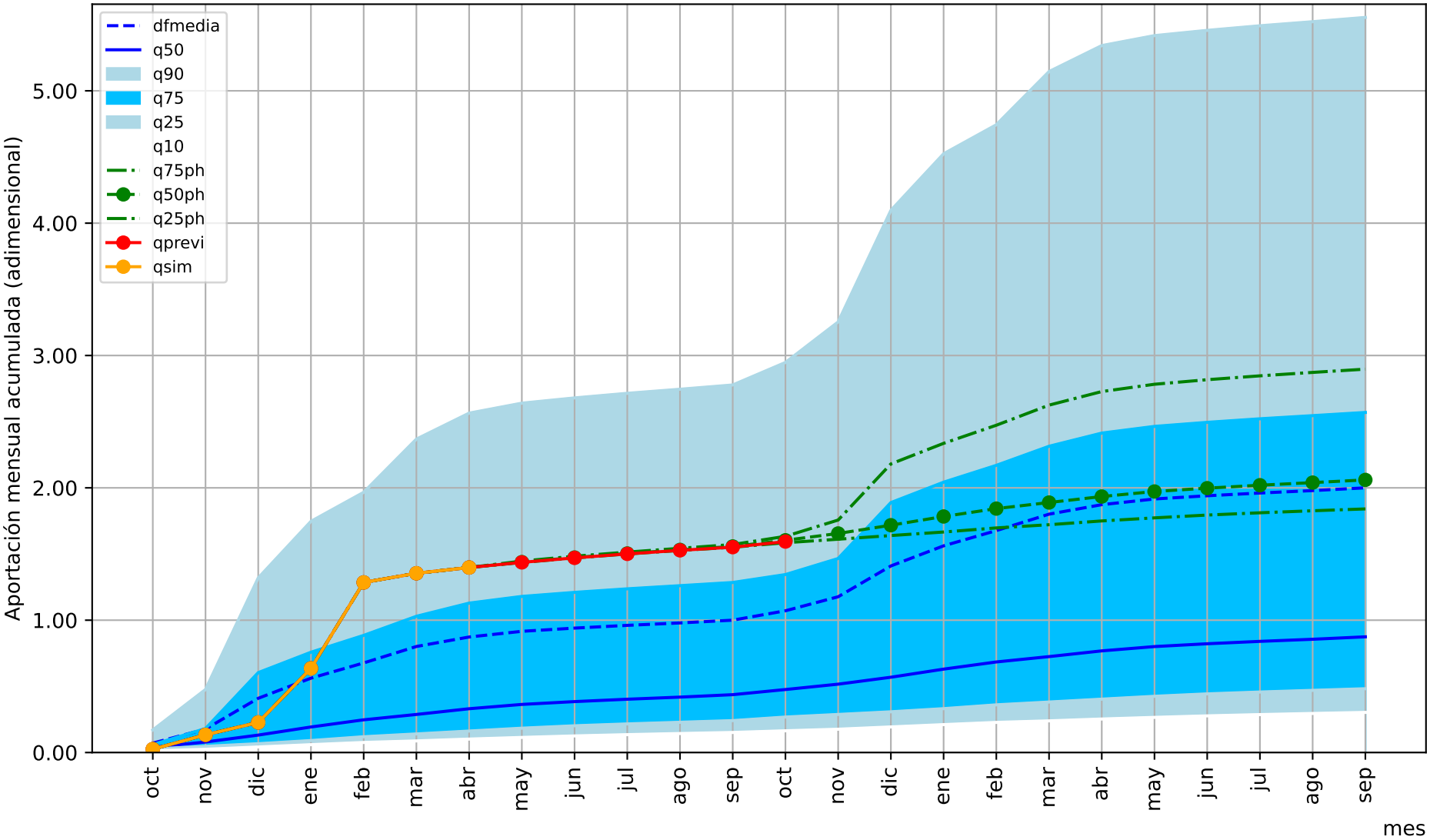

1= aportación anual media

Predicción cuenca del: Rivera de Huelva embalse de El Gergal

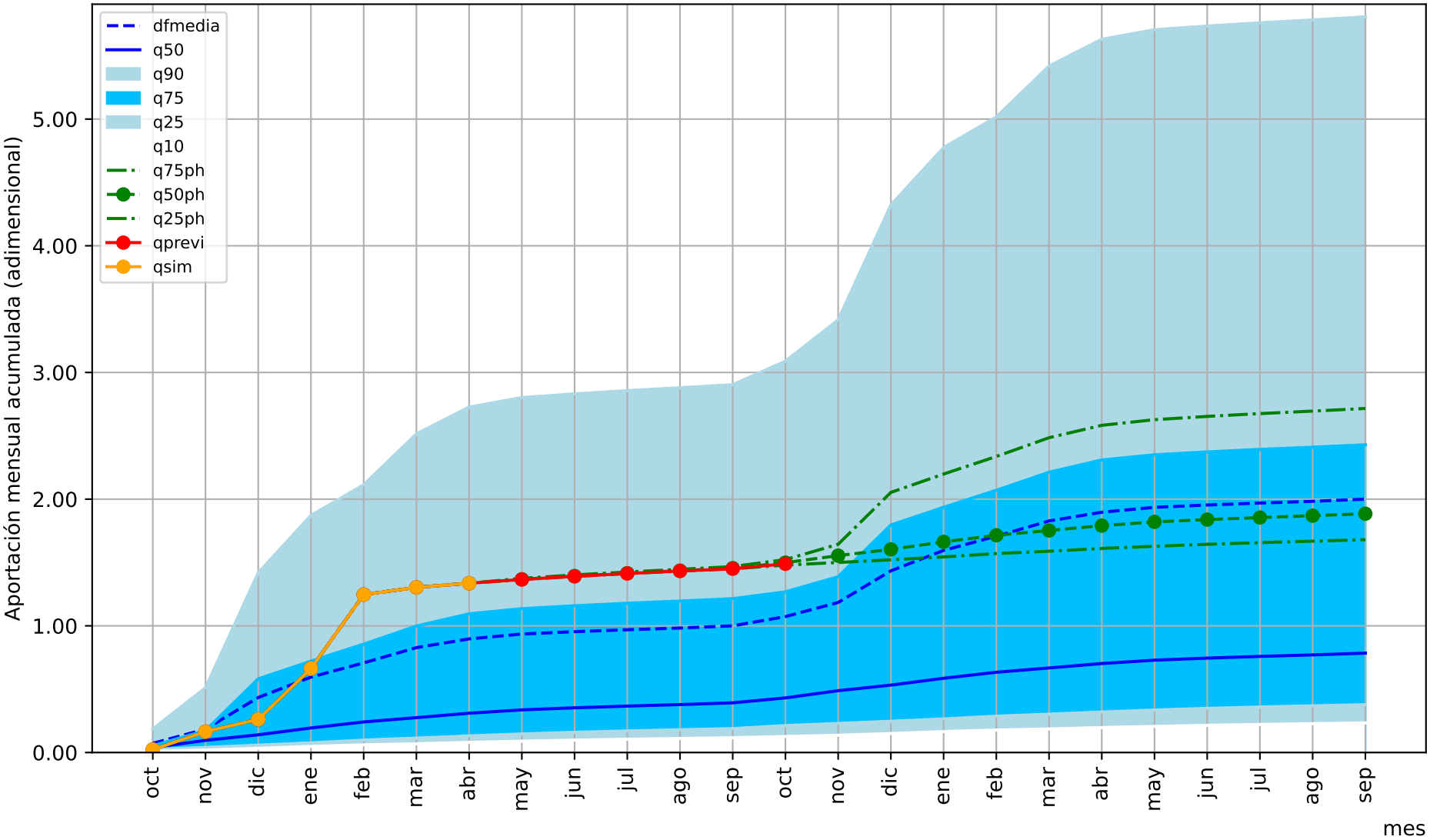

1= aportación anual media

Predicción cuenca del: Río Guadalquivir en Sevilla

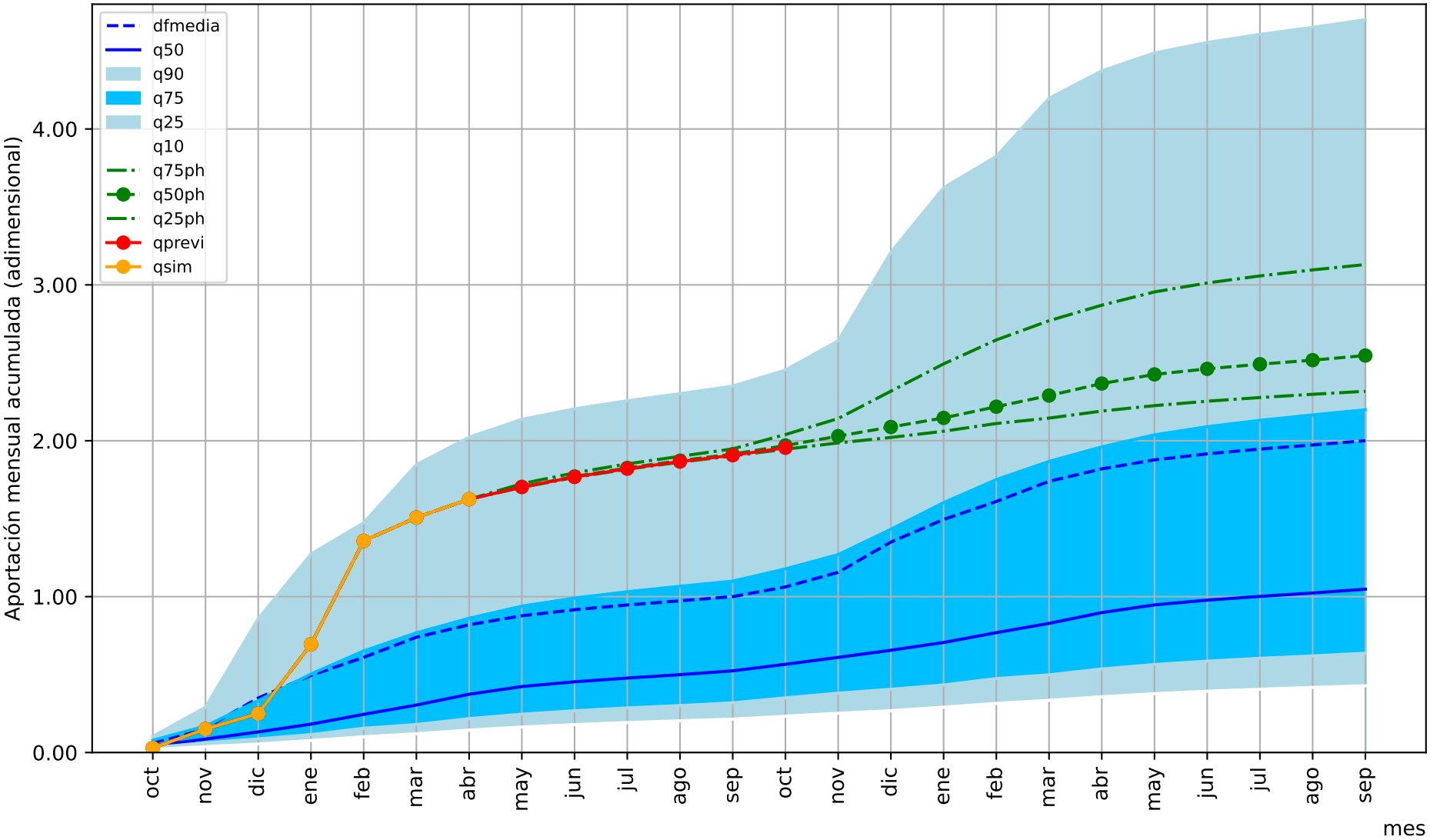

1= aportación anual media

Predicción cuenca del: Río Guadalquivir (Sanlucar) (Restituido)

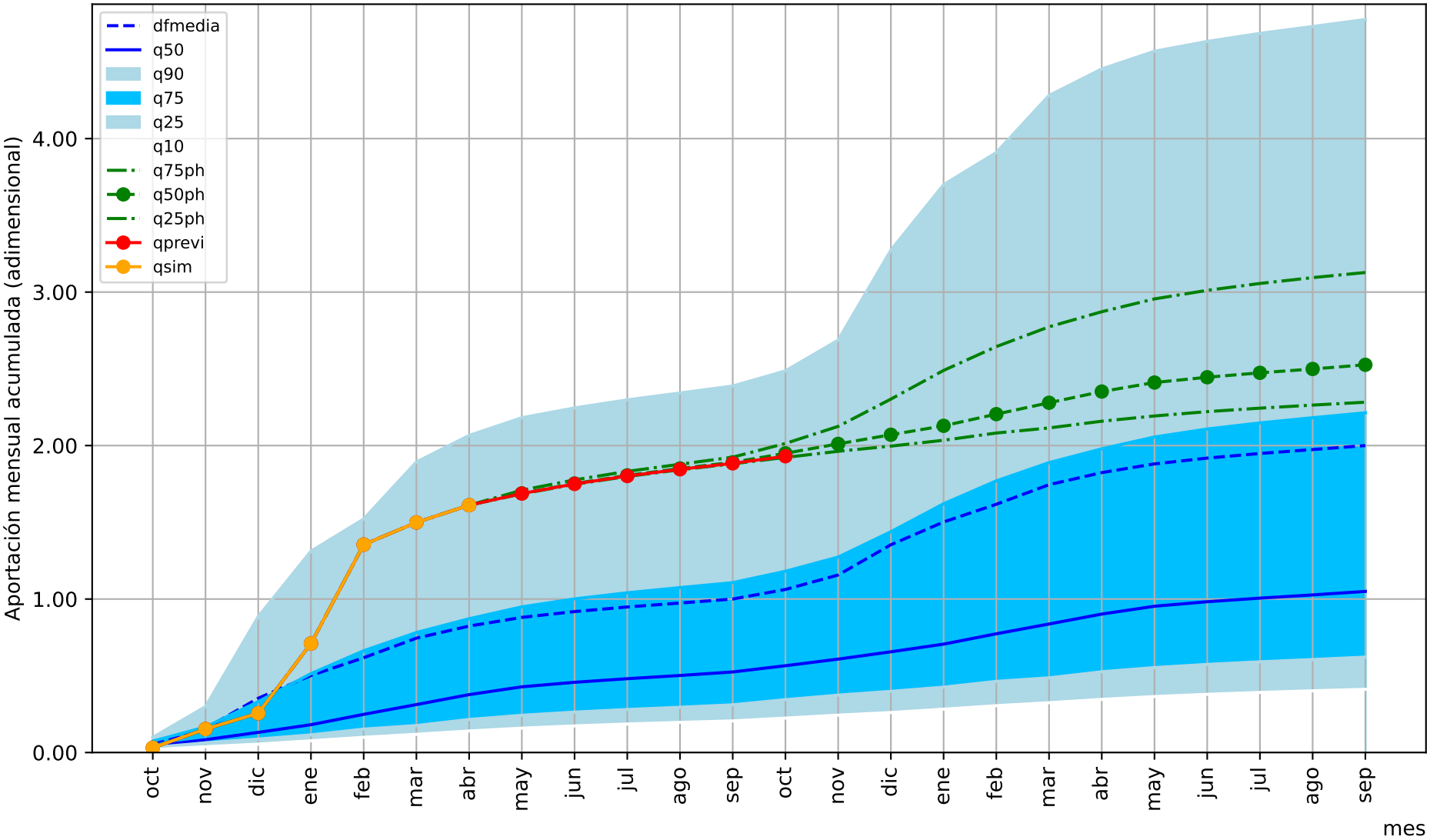

1= aportación anual media

Predicción cuenca del: Río Segura embalse de La Fuensanta

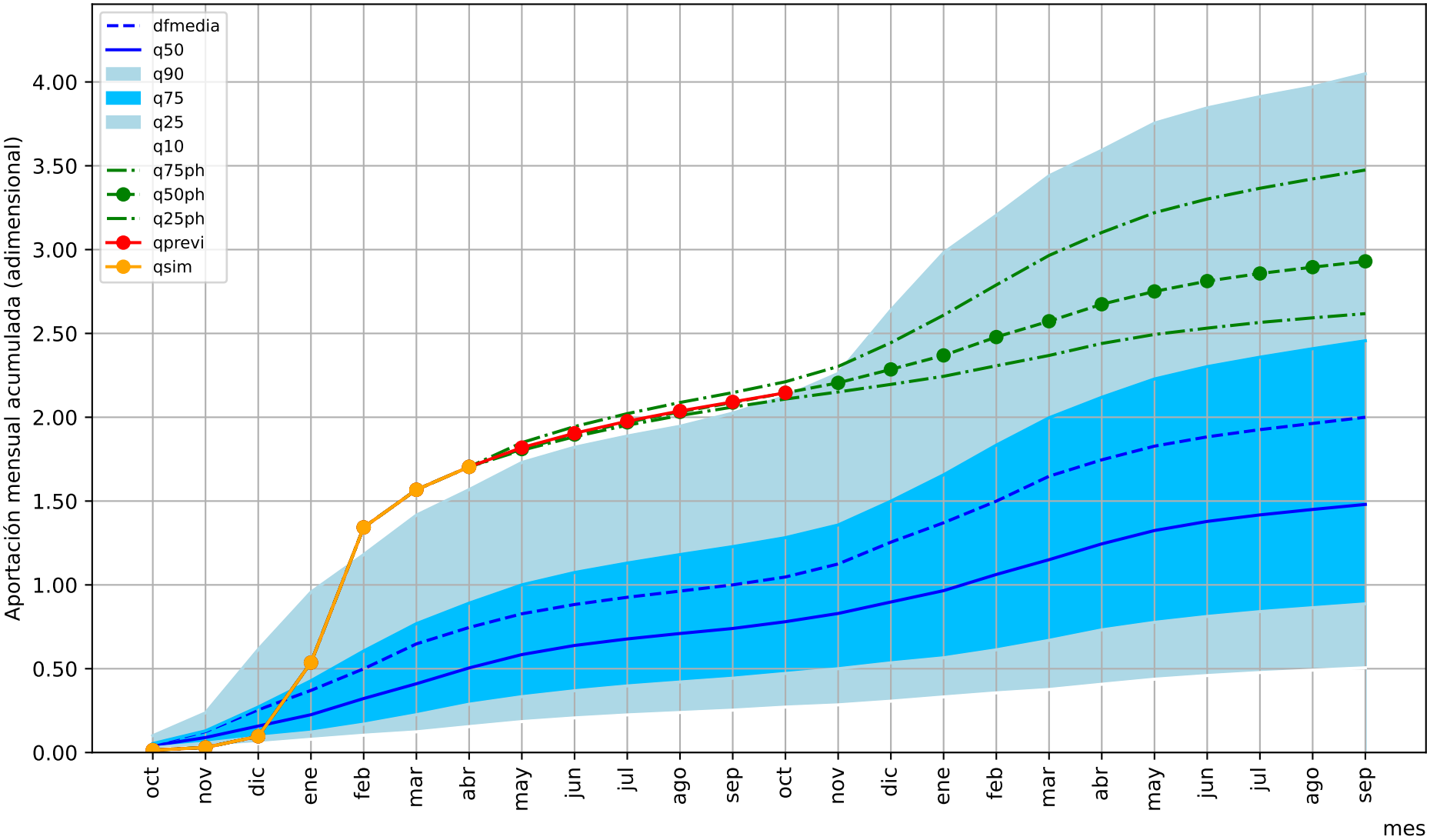

1= aportación anual media

Predicción cuenca del: Río Mundo embalse de Camarillas

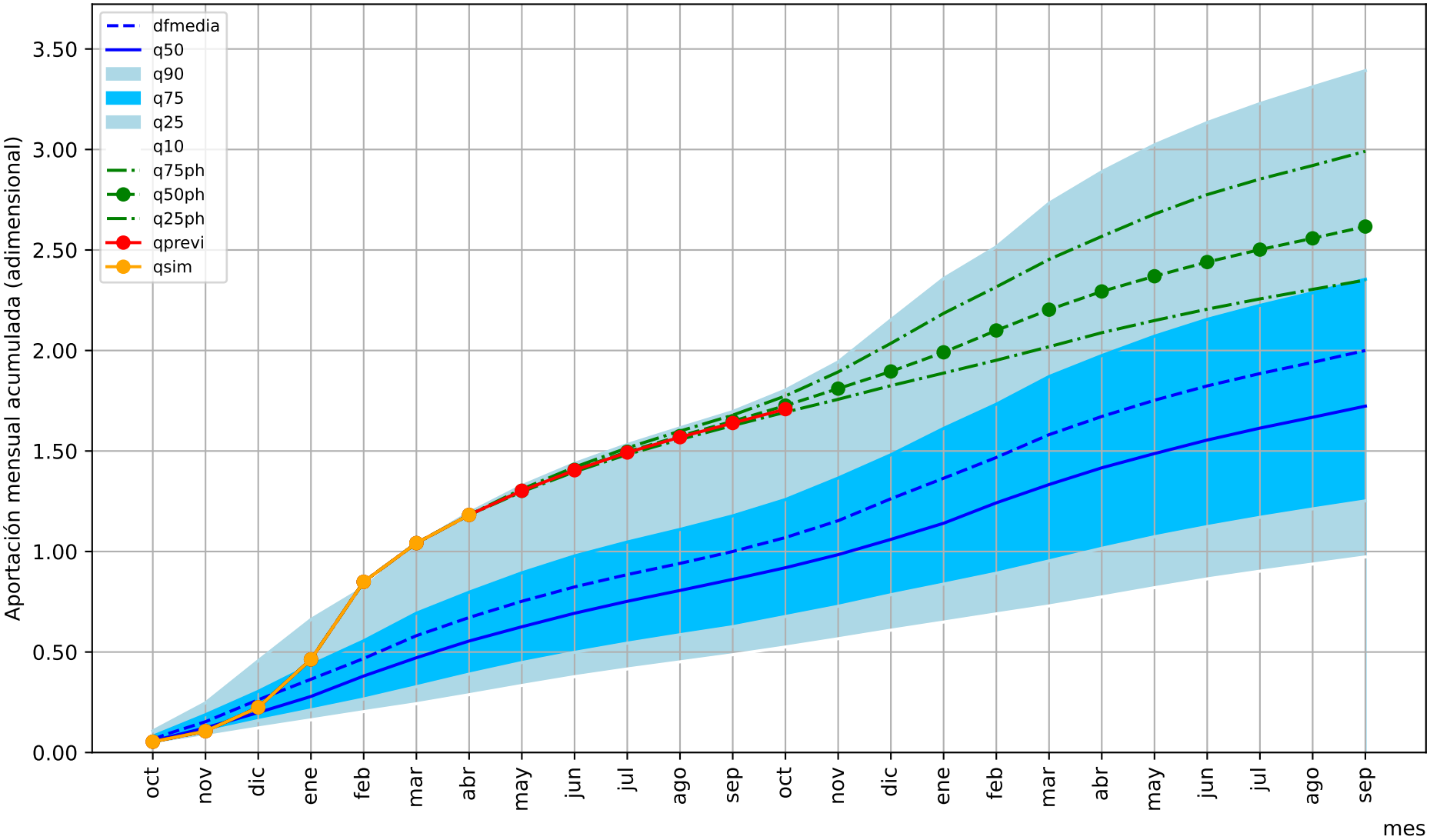

1= aportación anual media

Predicción cuenca del: Río Segura en Murcia

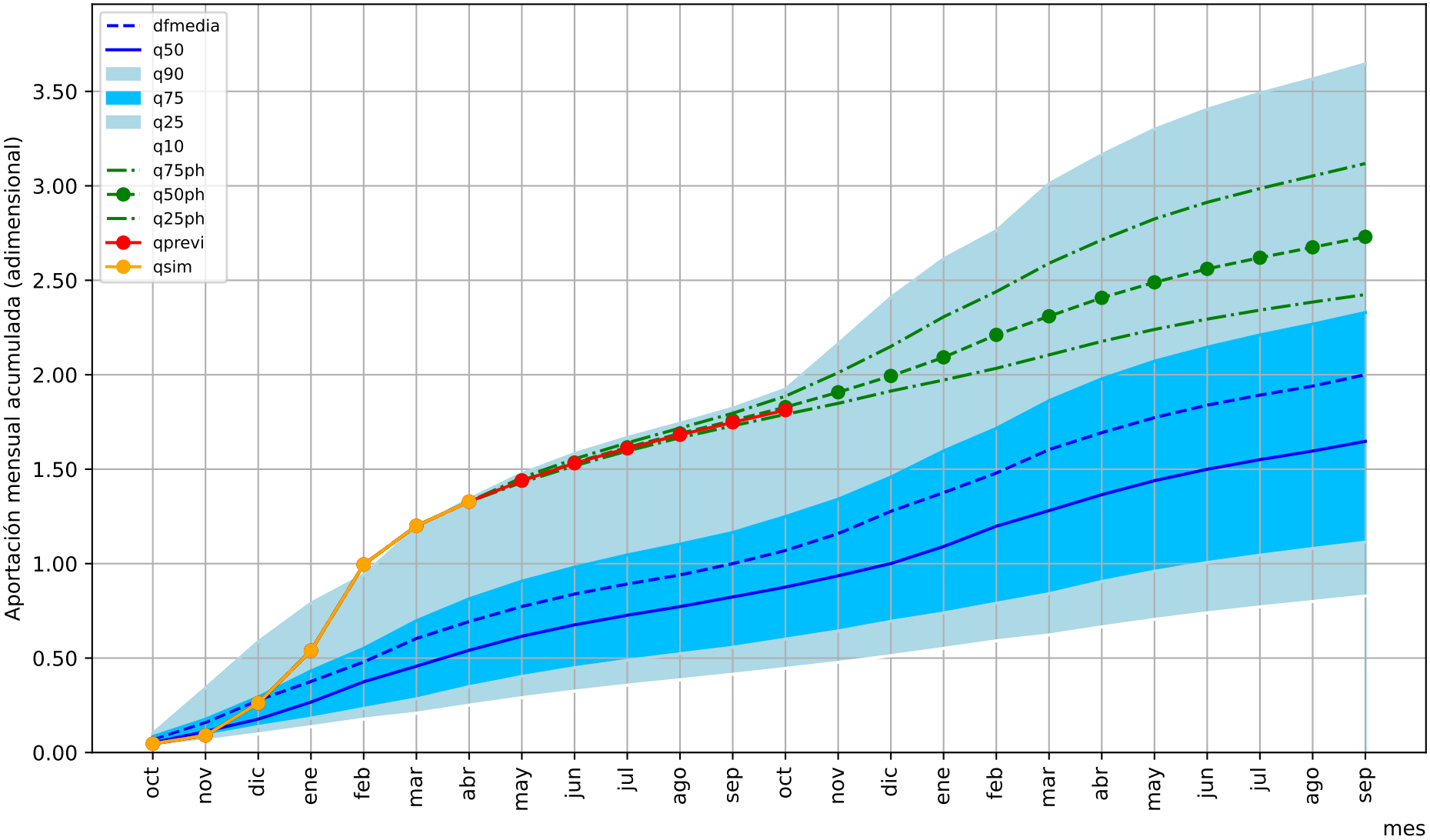

1= aportación anual media

Predicción cuenca del: Río Segura desembocadura

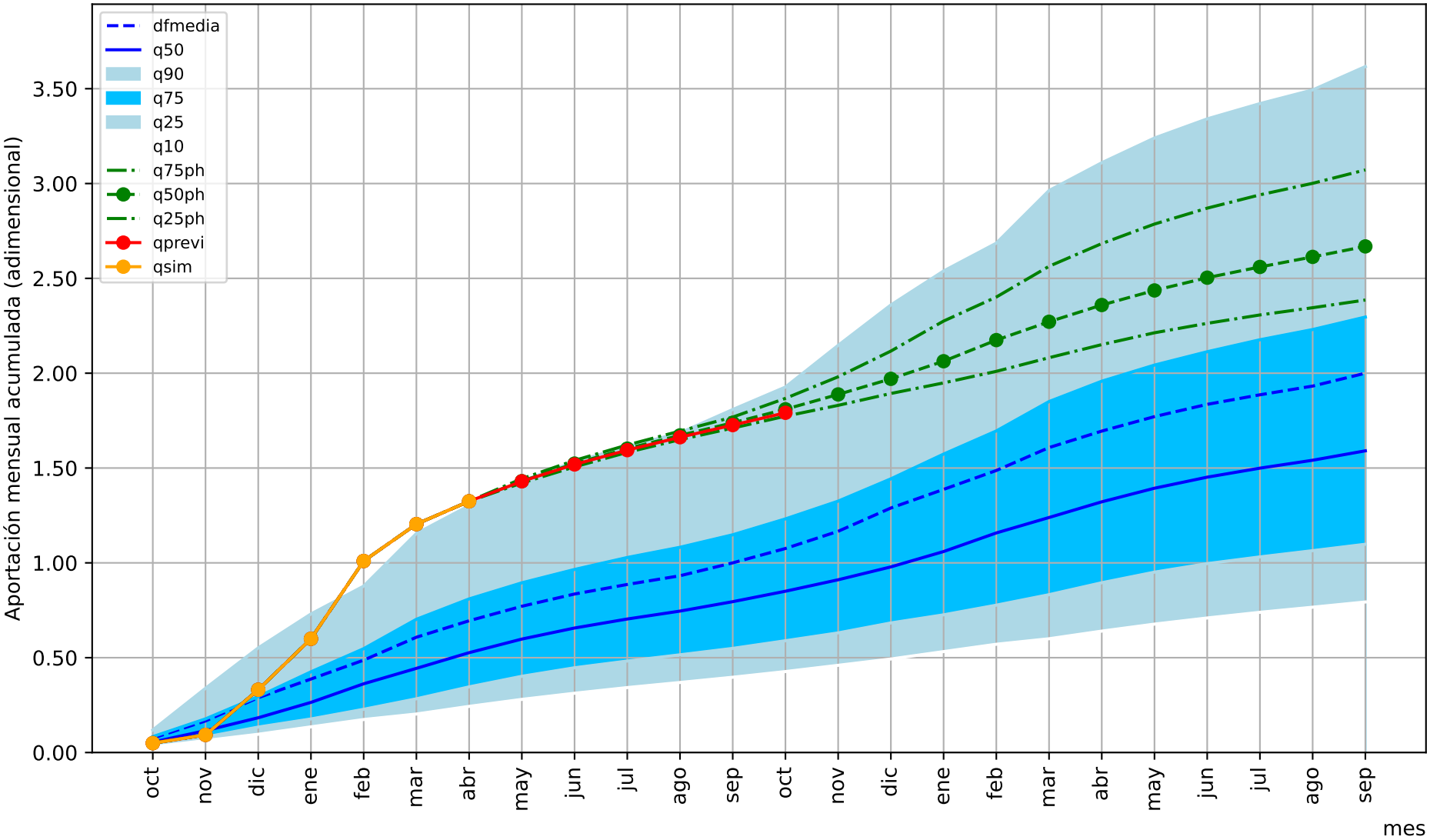

1= aportación anual media

Predicción cuenca del: Embalse de Arenós

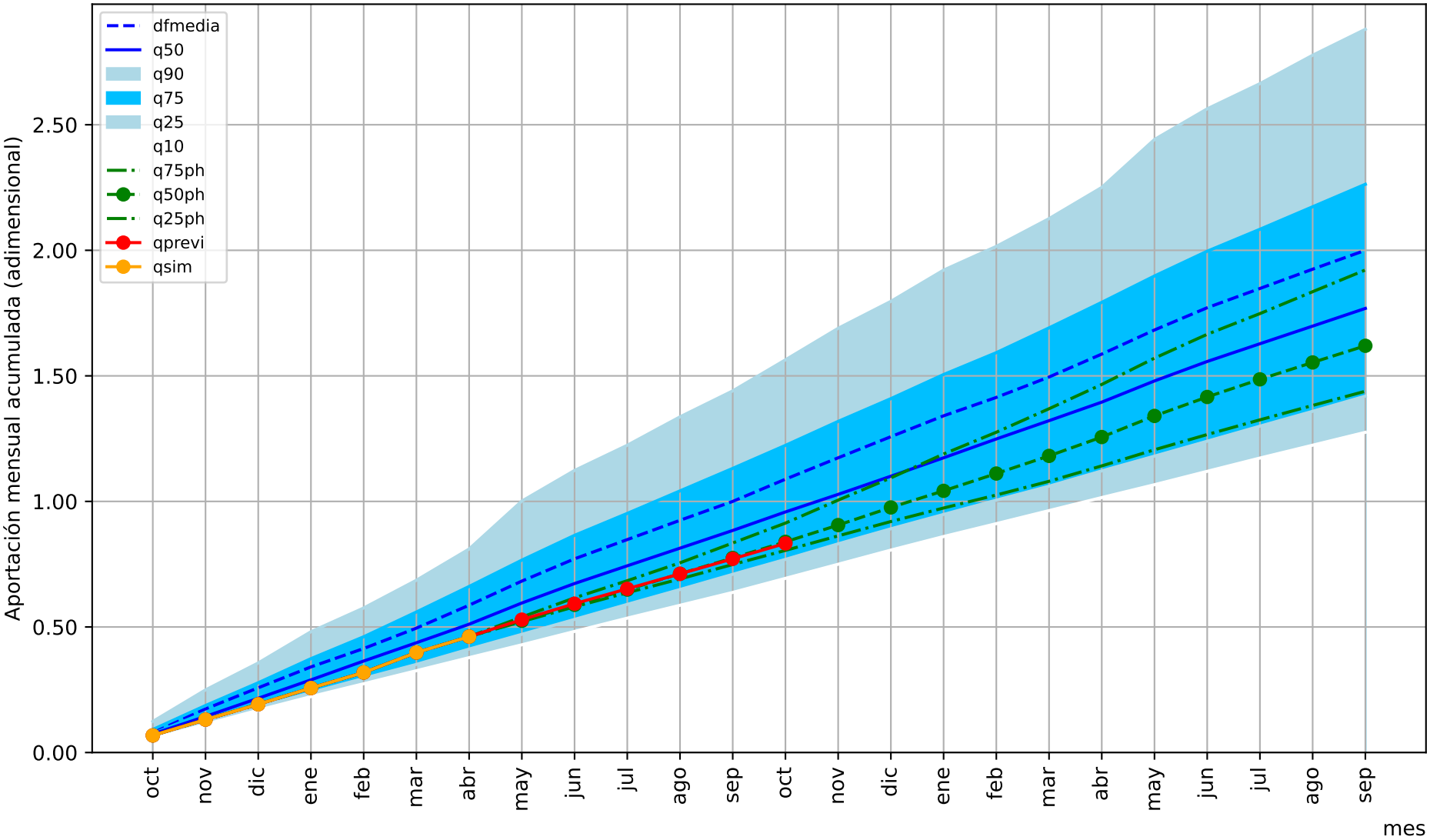

1= aportación anual media

Predicción cuenca del:

Río Mijares: delta del Mijares - mar

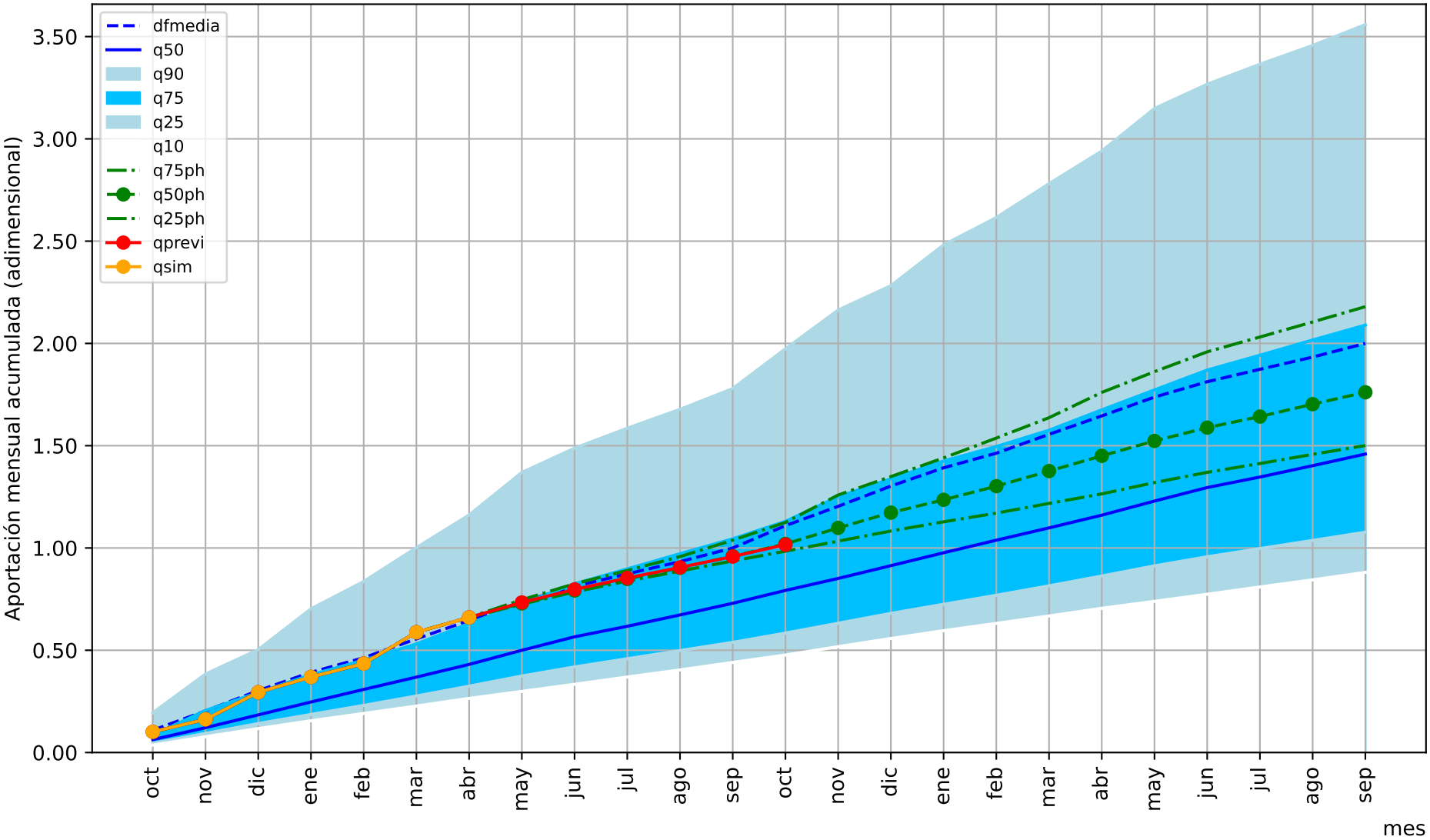

1= aportación anual media

Predicción cuenca del: Embalse de Benagéber

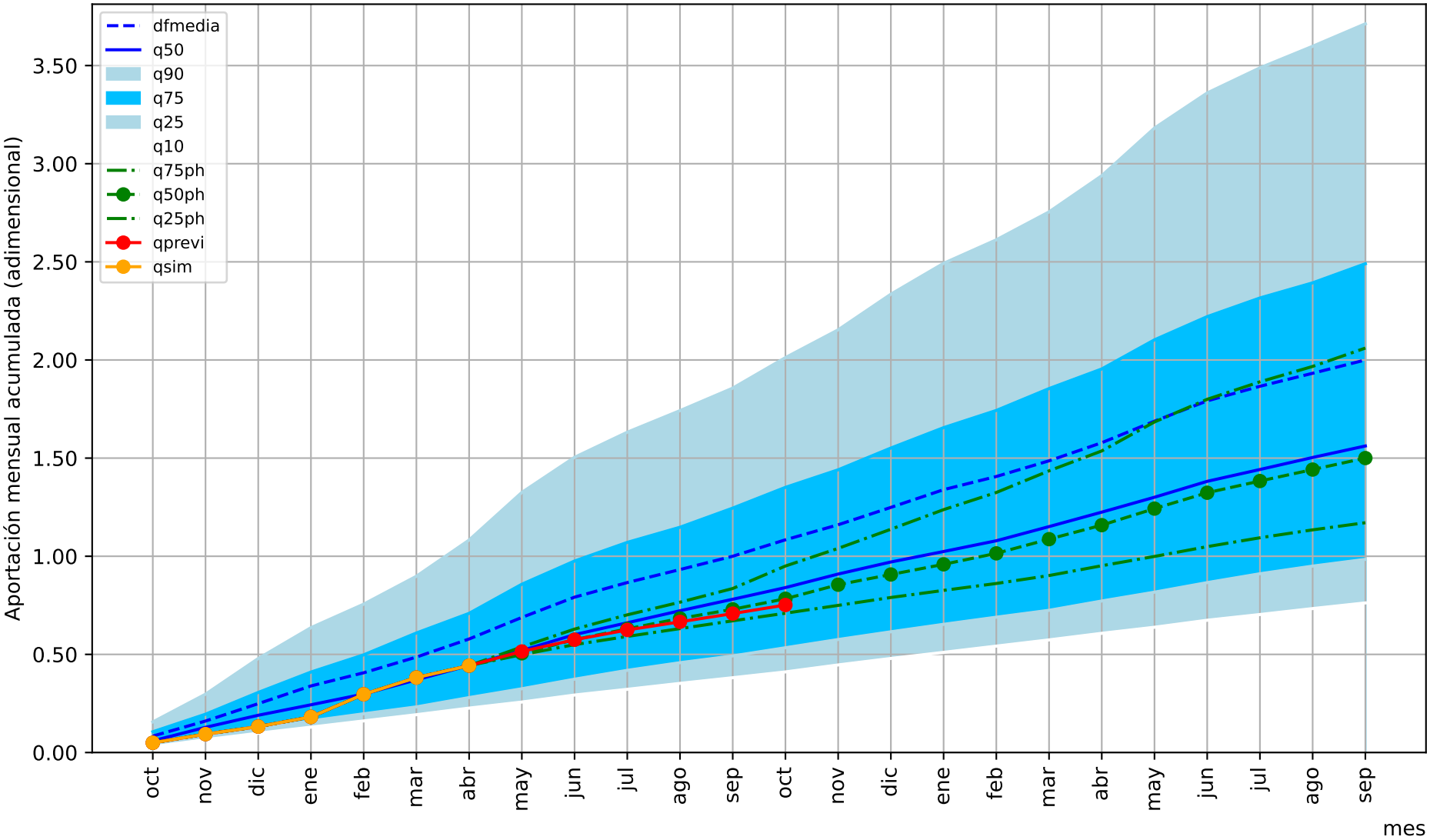

1= aportación anual media

Predicción cuenca del:

Río Turia: nuevo cauce - mar

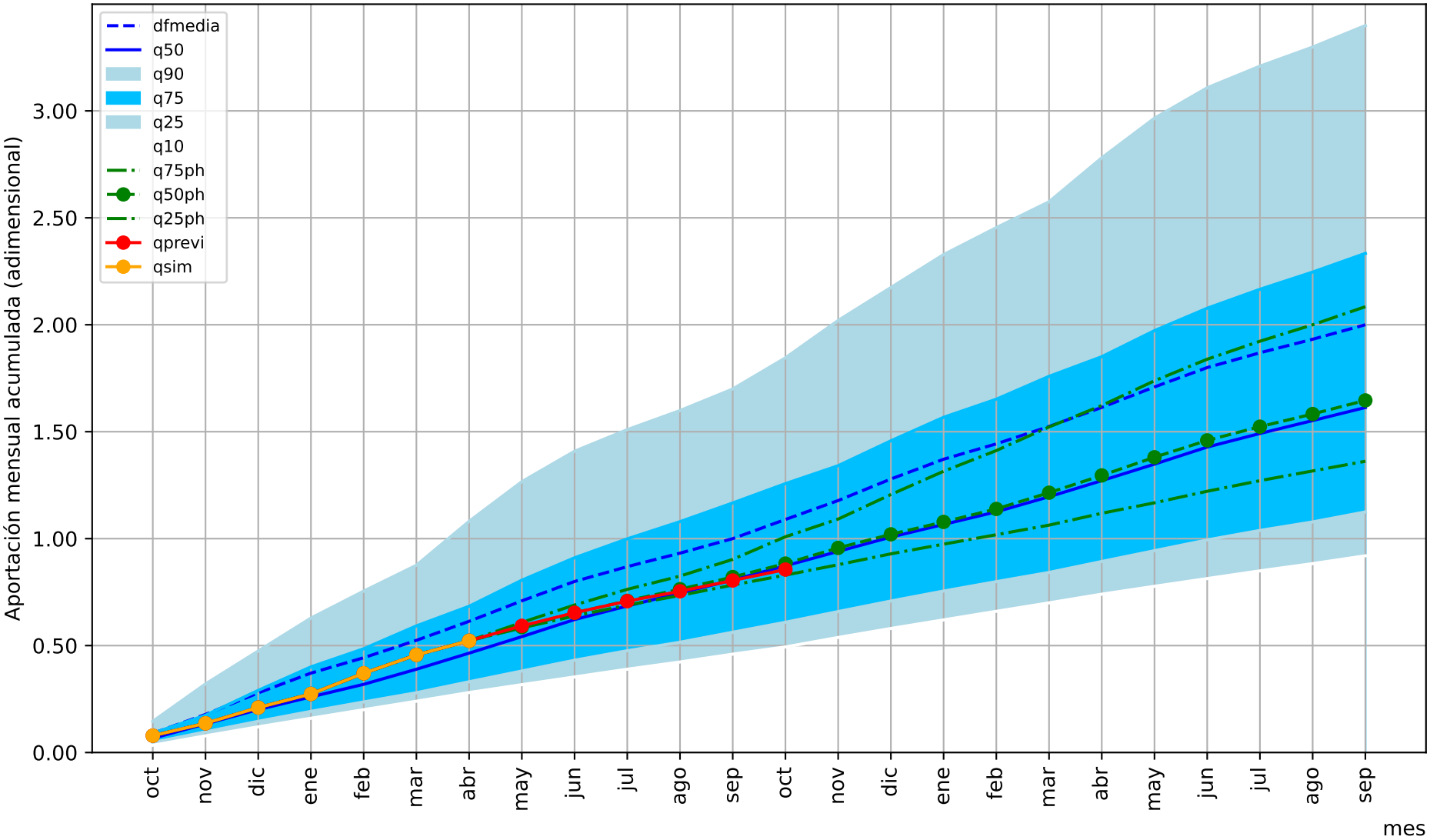

1= aportación anual media

Predicción cuenca del:

Río Júcar: azud de Villalba - río Huécar

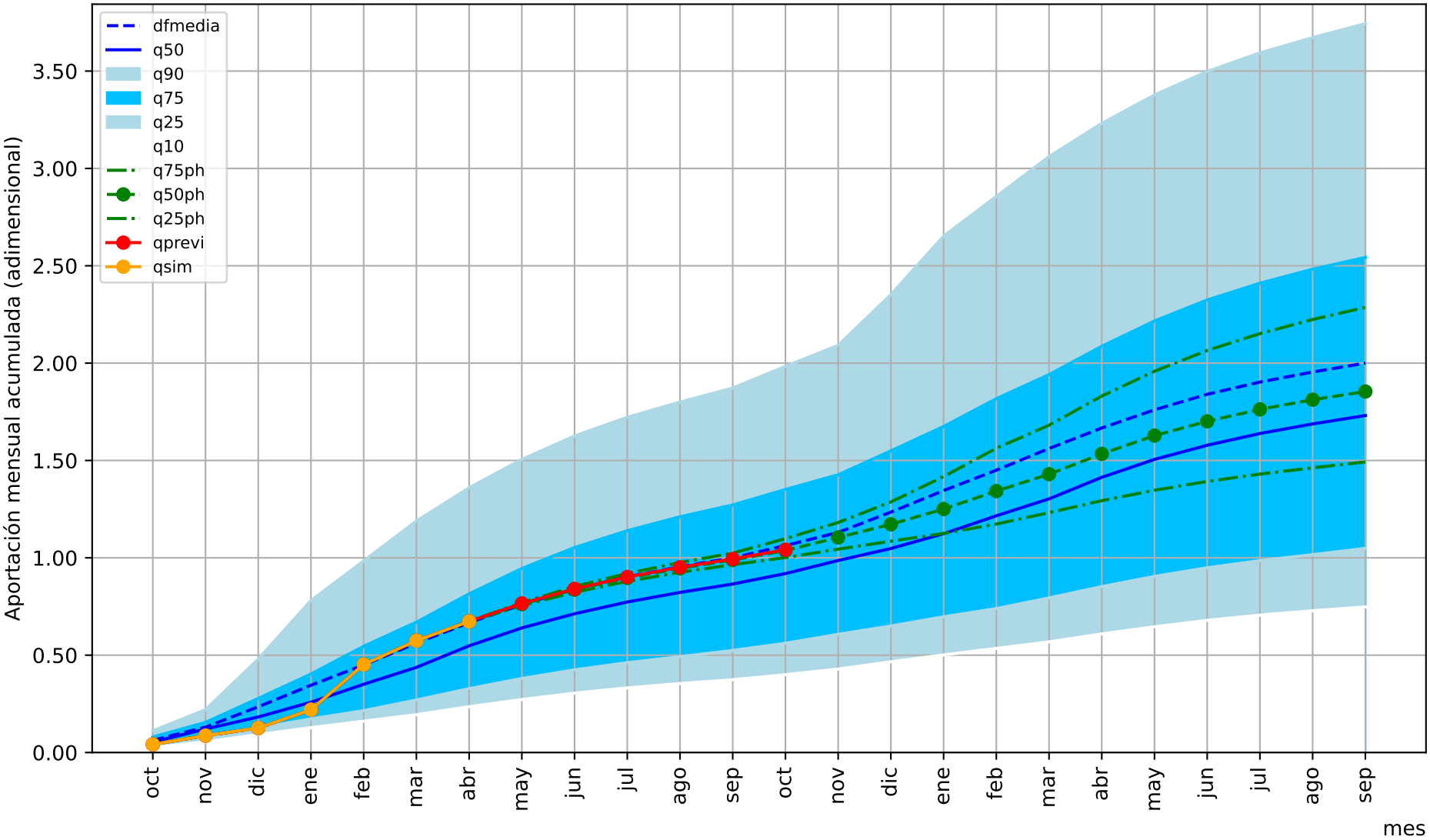

1= aportación anual media

Predicción cuenca del: Embalse de Alarcón

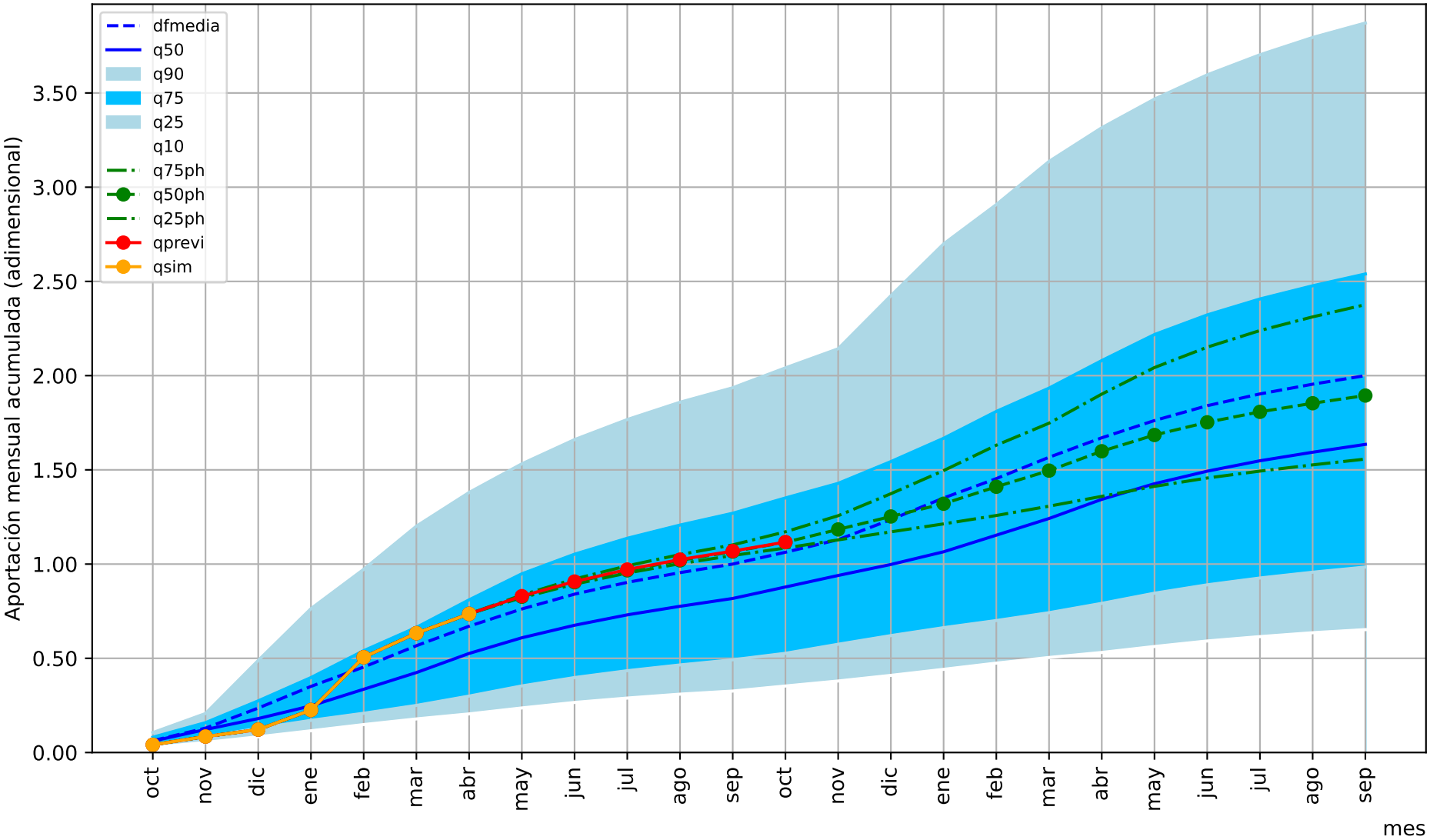

1= aportación anual media

Predicción cuenca del: Embalse de Contreras

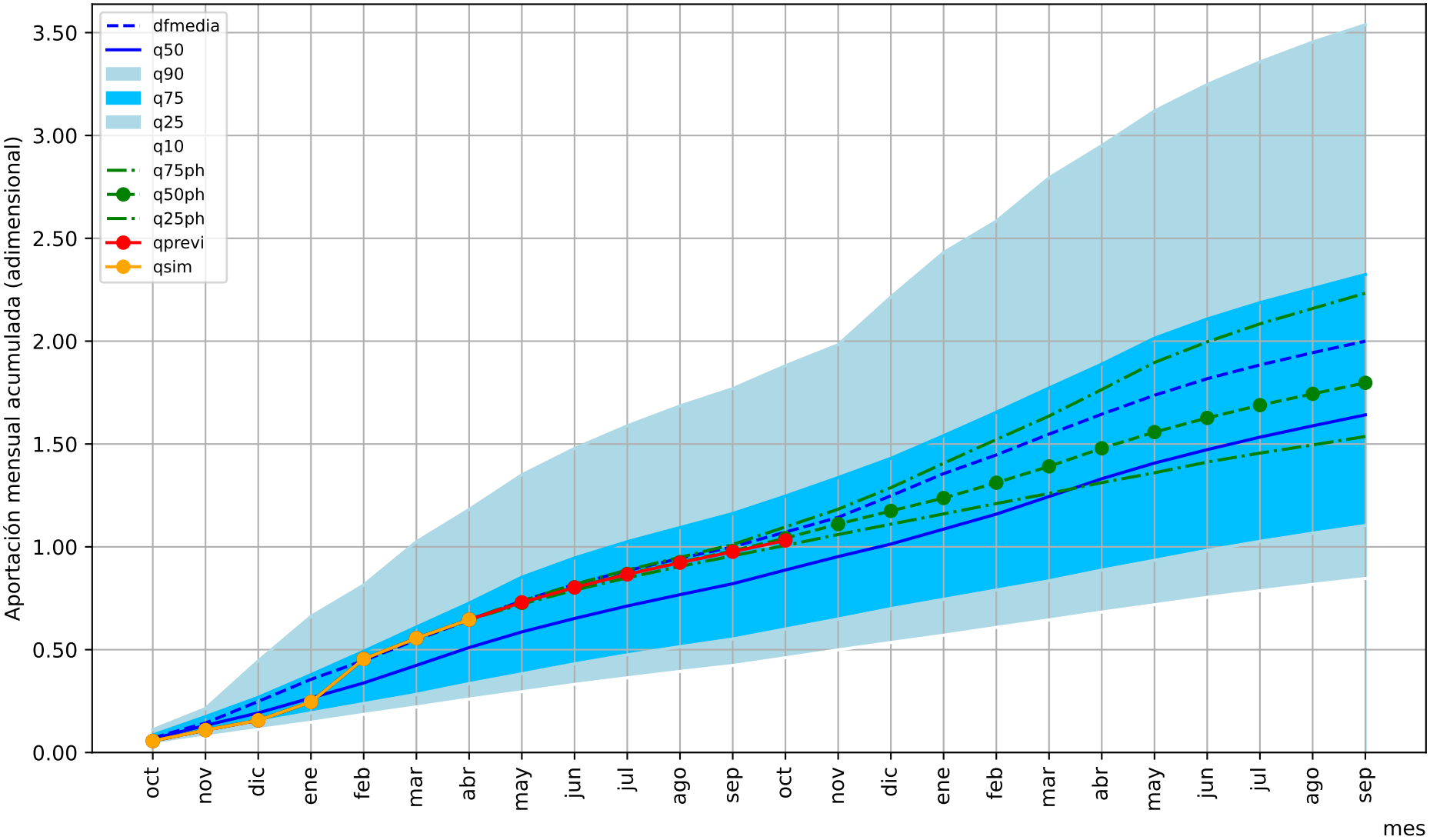

1= aportación anual media

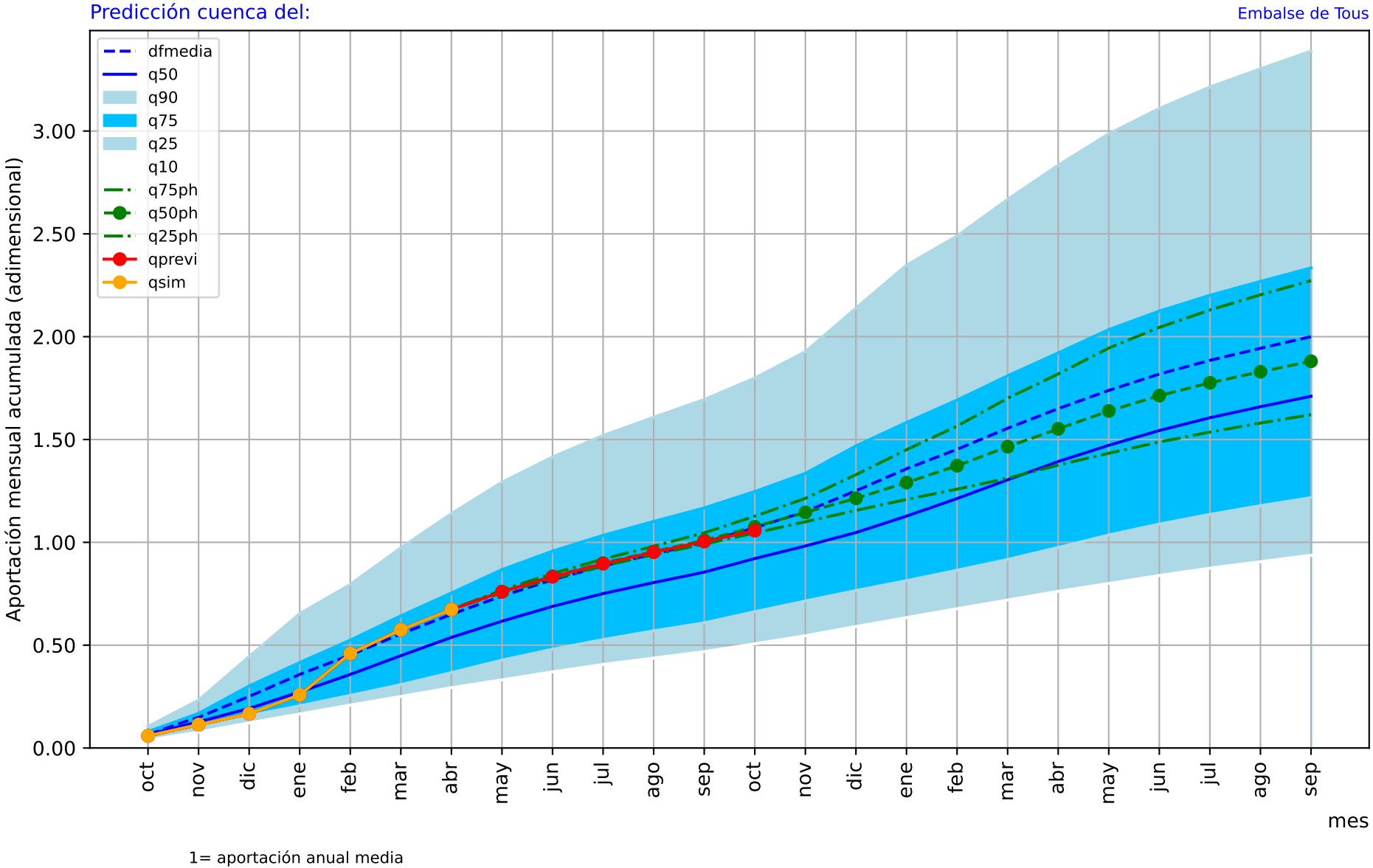
Predicción cuenca del:
Embalse de Tous
dfmedia
q50
q90
q75
q25
q10
q75ph
q50ph
q25ph
qprevi
qsim
Aportación mensual acumulada (adimensional)
0.00
0.50
1.00
1.50
2.00
2.50
3.00
oct
nov
dic
ene
feb
mar
abr
may
jun
jul
ago
sep
oct
nov
dic
ene
feb
mar
abr
may
jun
jul
ago
sep
mes
1= aportación anual media

Predicción cuenca del: Desembocadura del Júcar

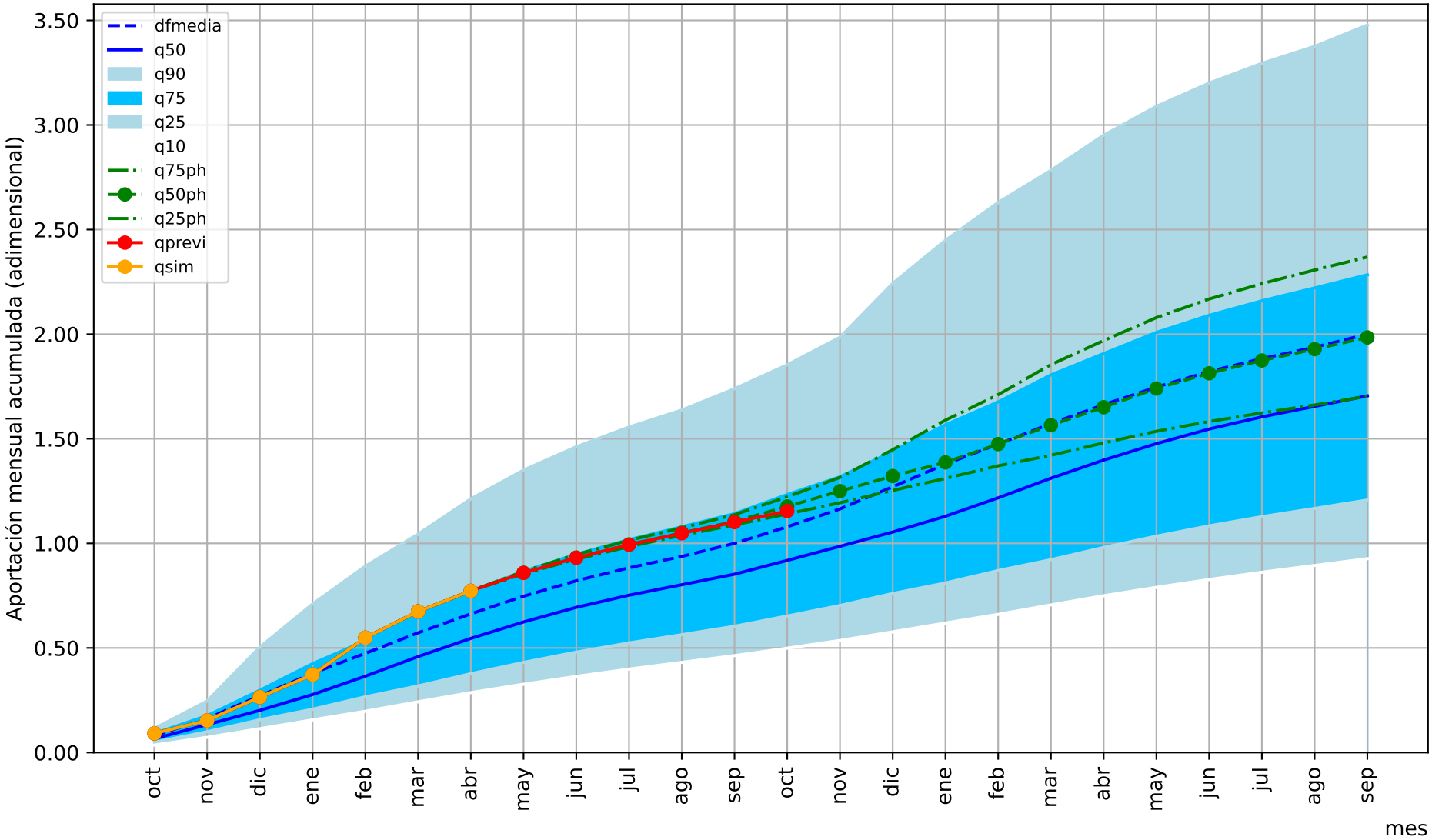

1= aportación anual media

Predicción cuenca del: Río Ebro en Miranda de Ebro

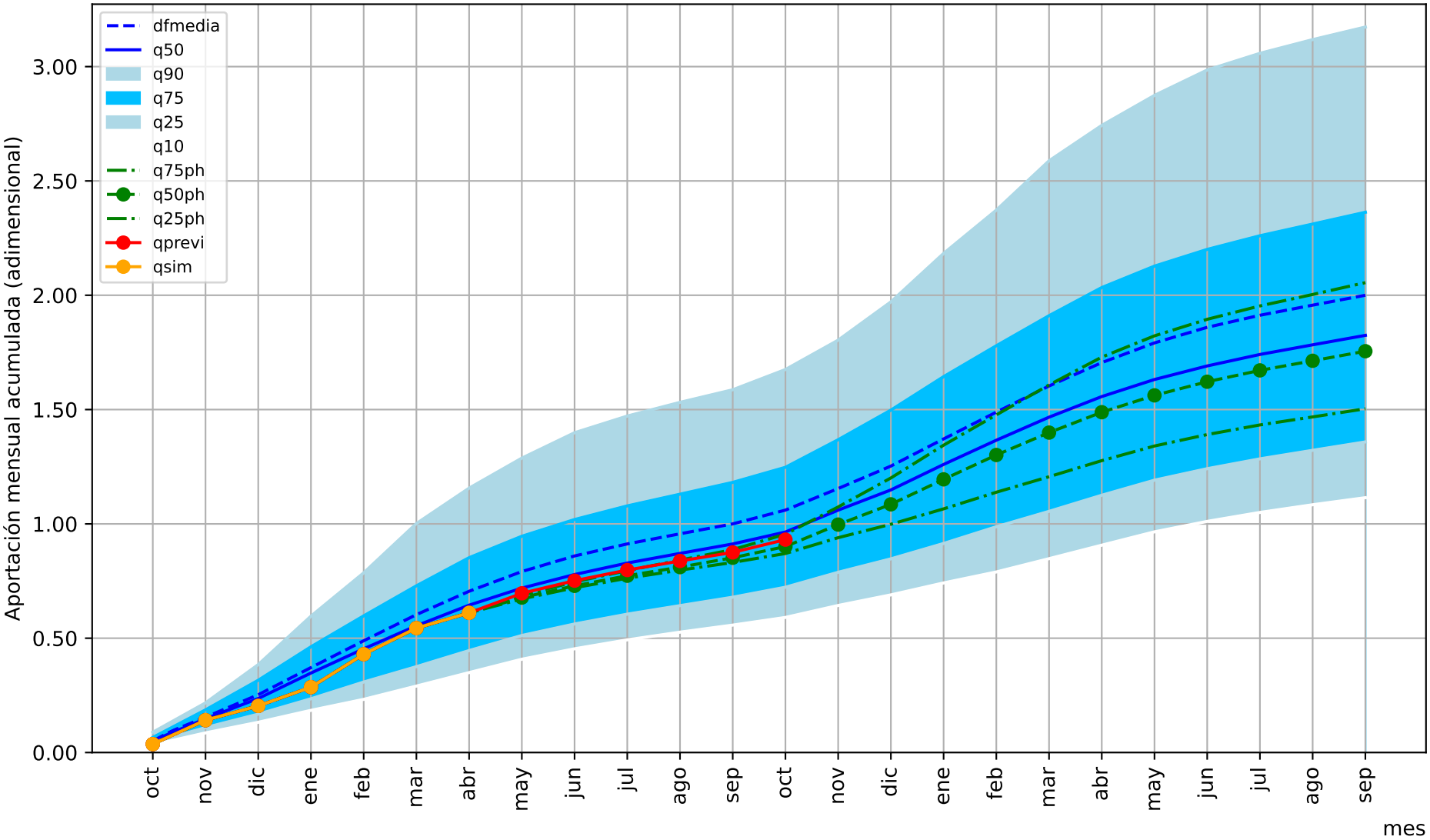

1= aportación anual media

Predicción cuenca del: Río Ebro embalse de el Cortijo

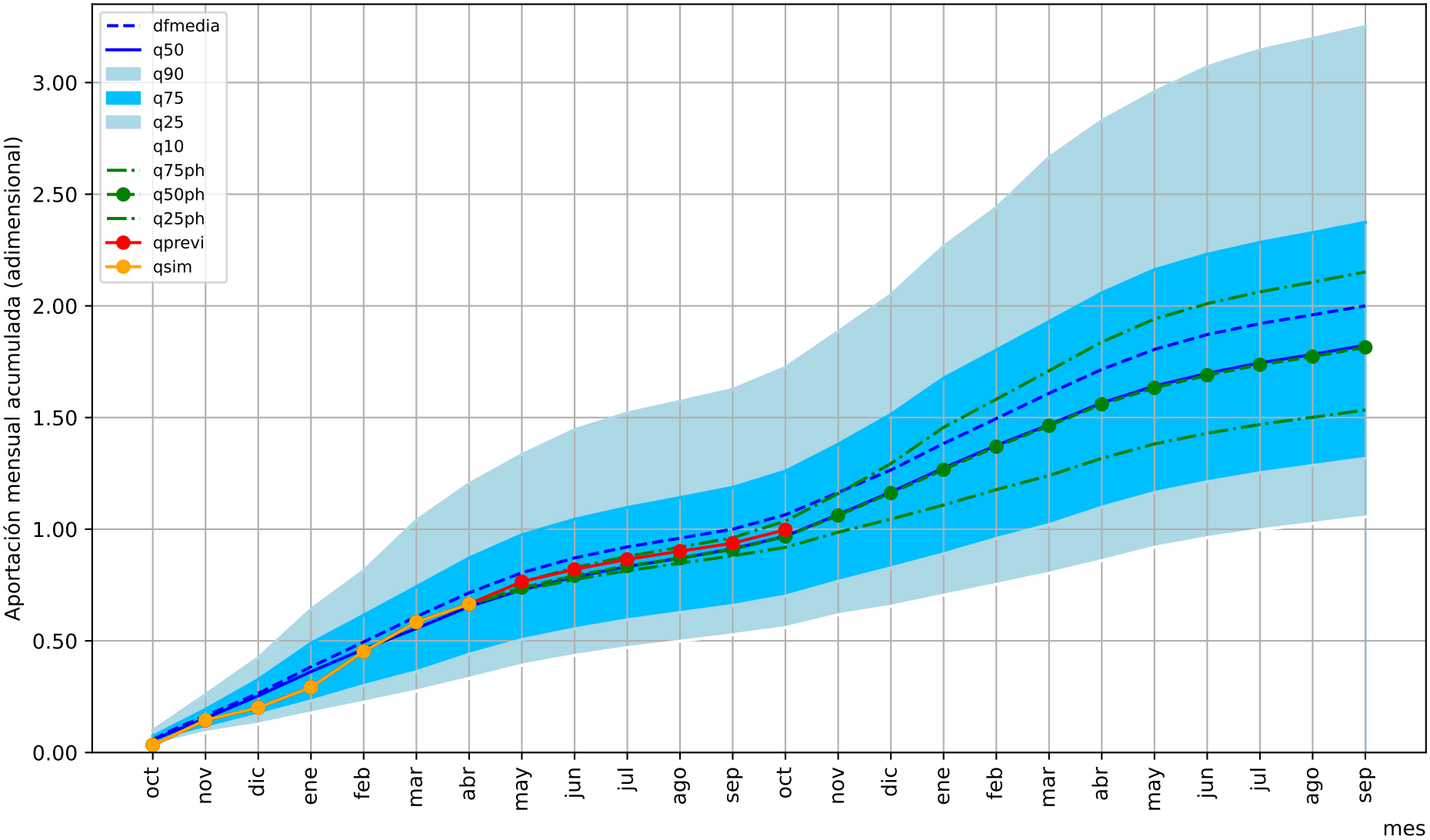

1= aportación anual media

Predicción cuenca del: Río Cidacos en Arnedillo

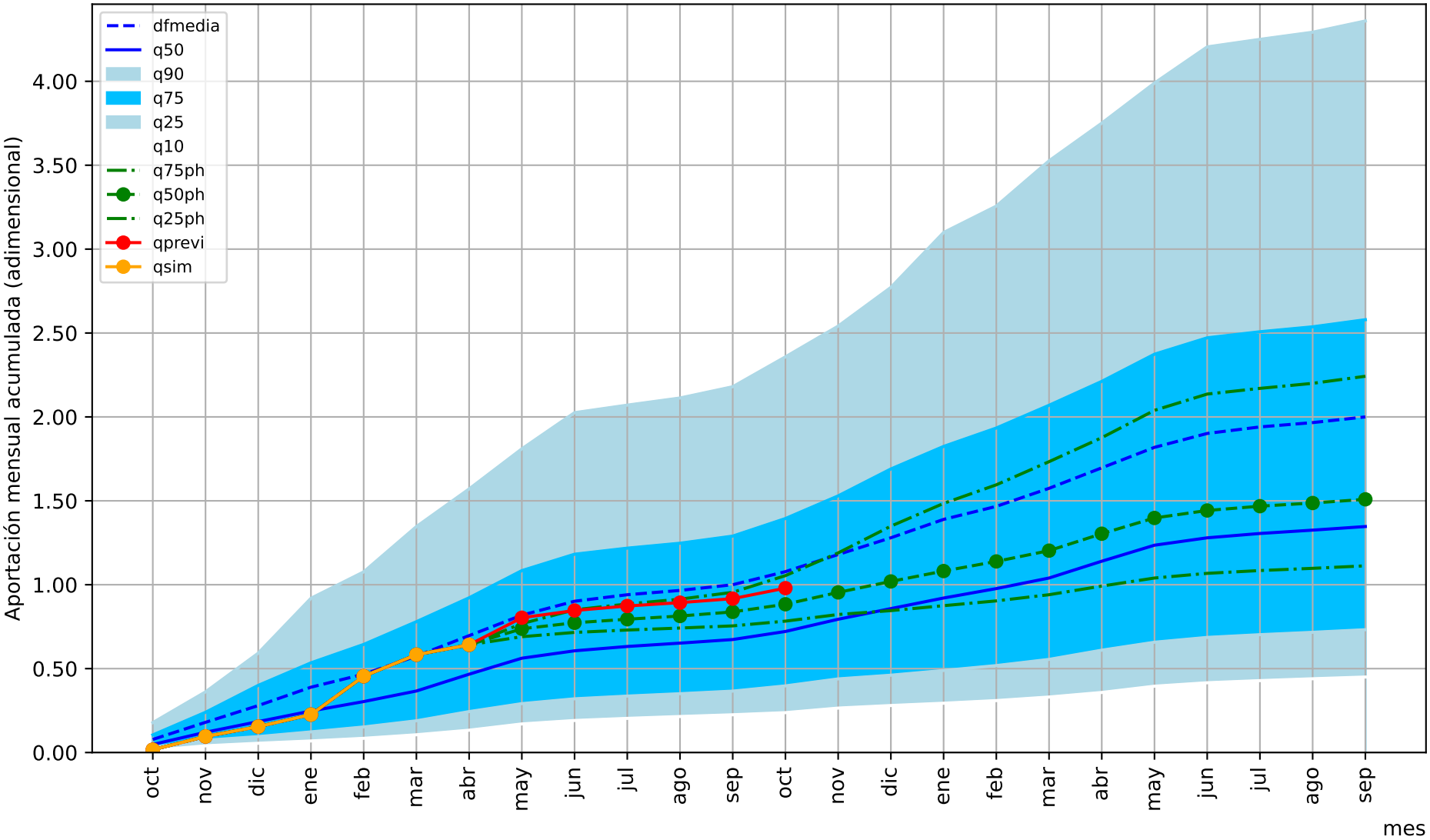

1= aportación anual media

Predicción cuenca del: Río Aragón embalse de Yesa

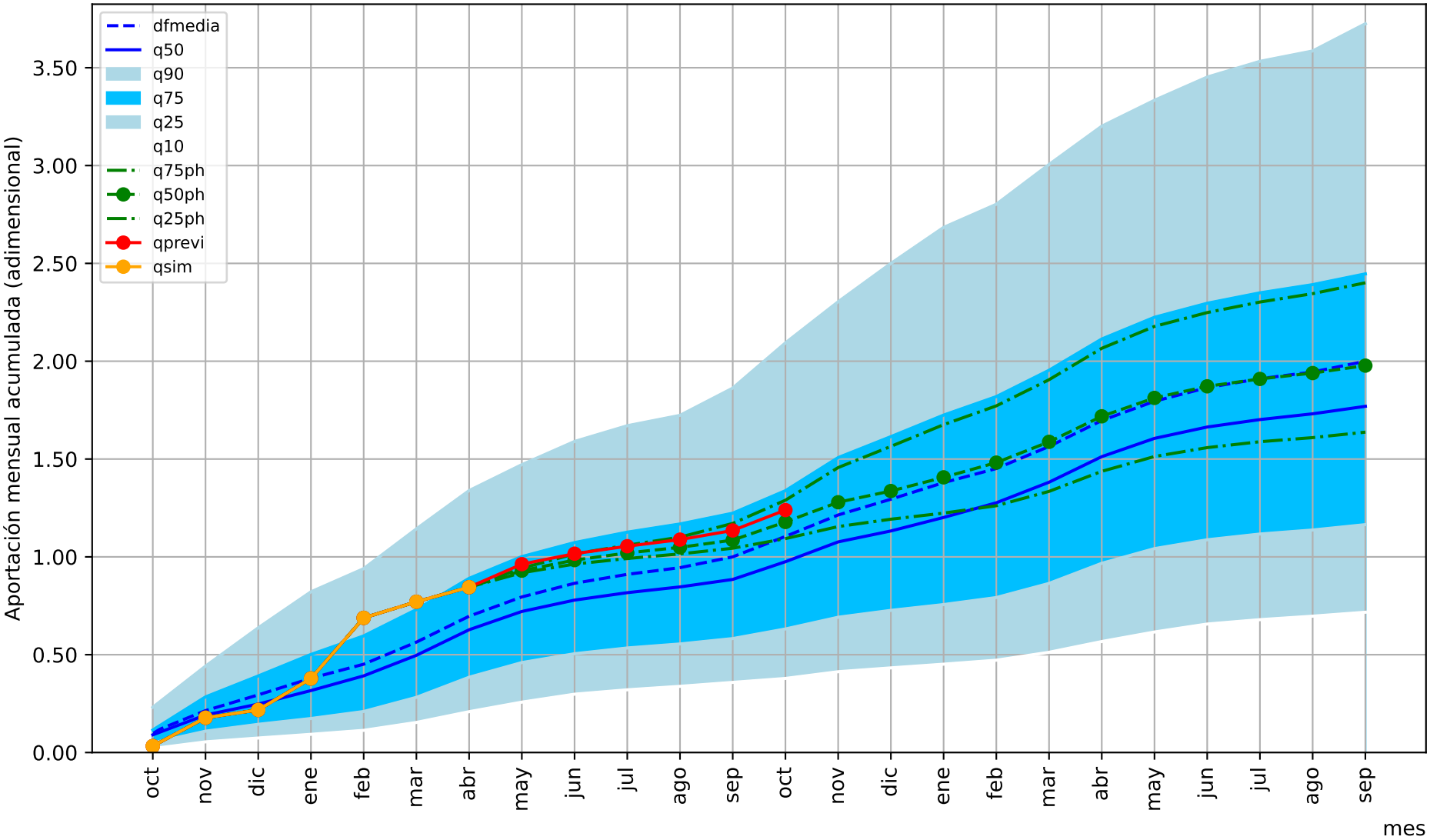

1= aportación anual media

Predicción cuenca del: Río Aragón desembocadura en el Ebro (Restituida)

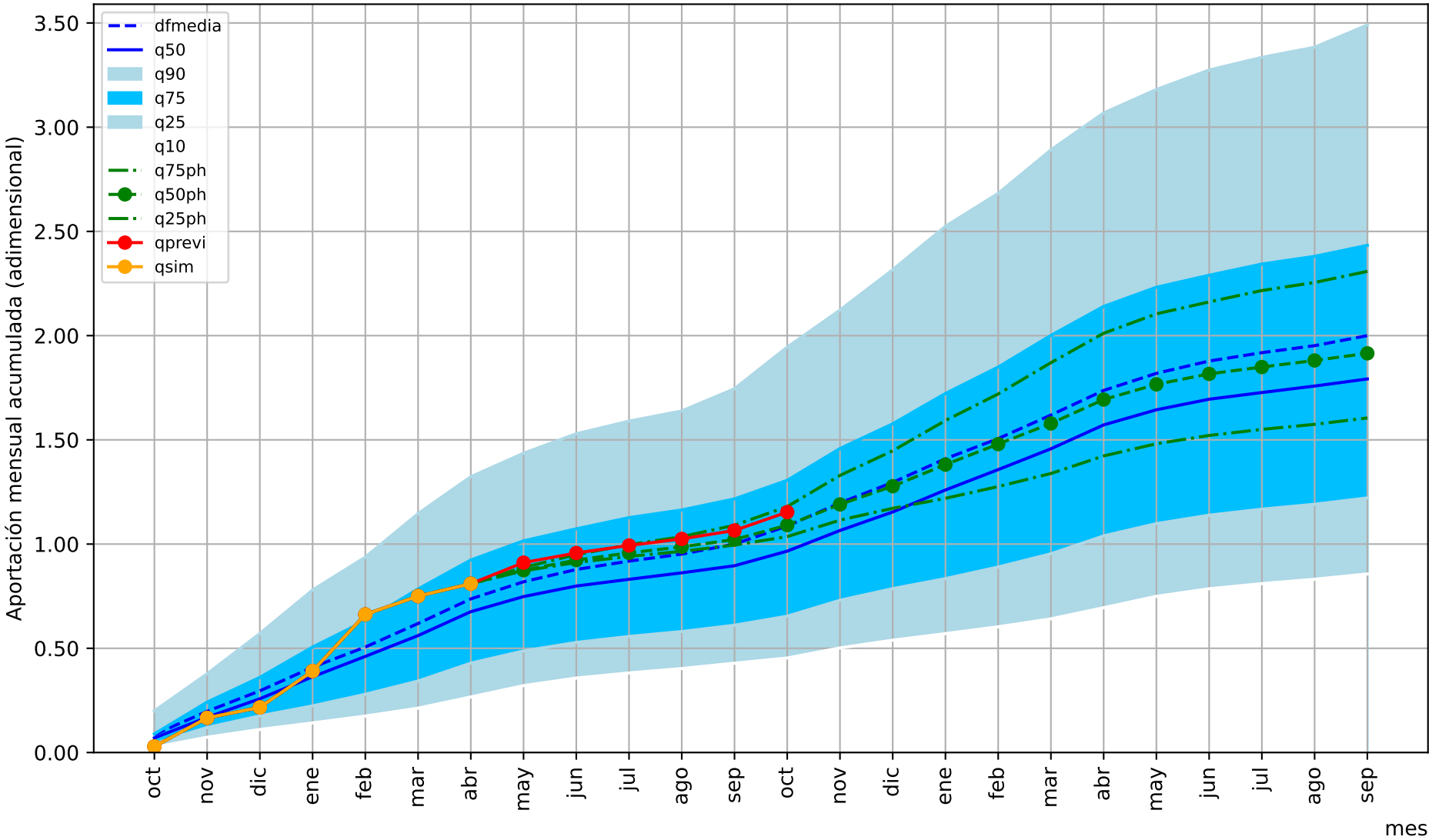

1= aportación anual media

Predicción cuenca del: Río Ebro en Castejón

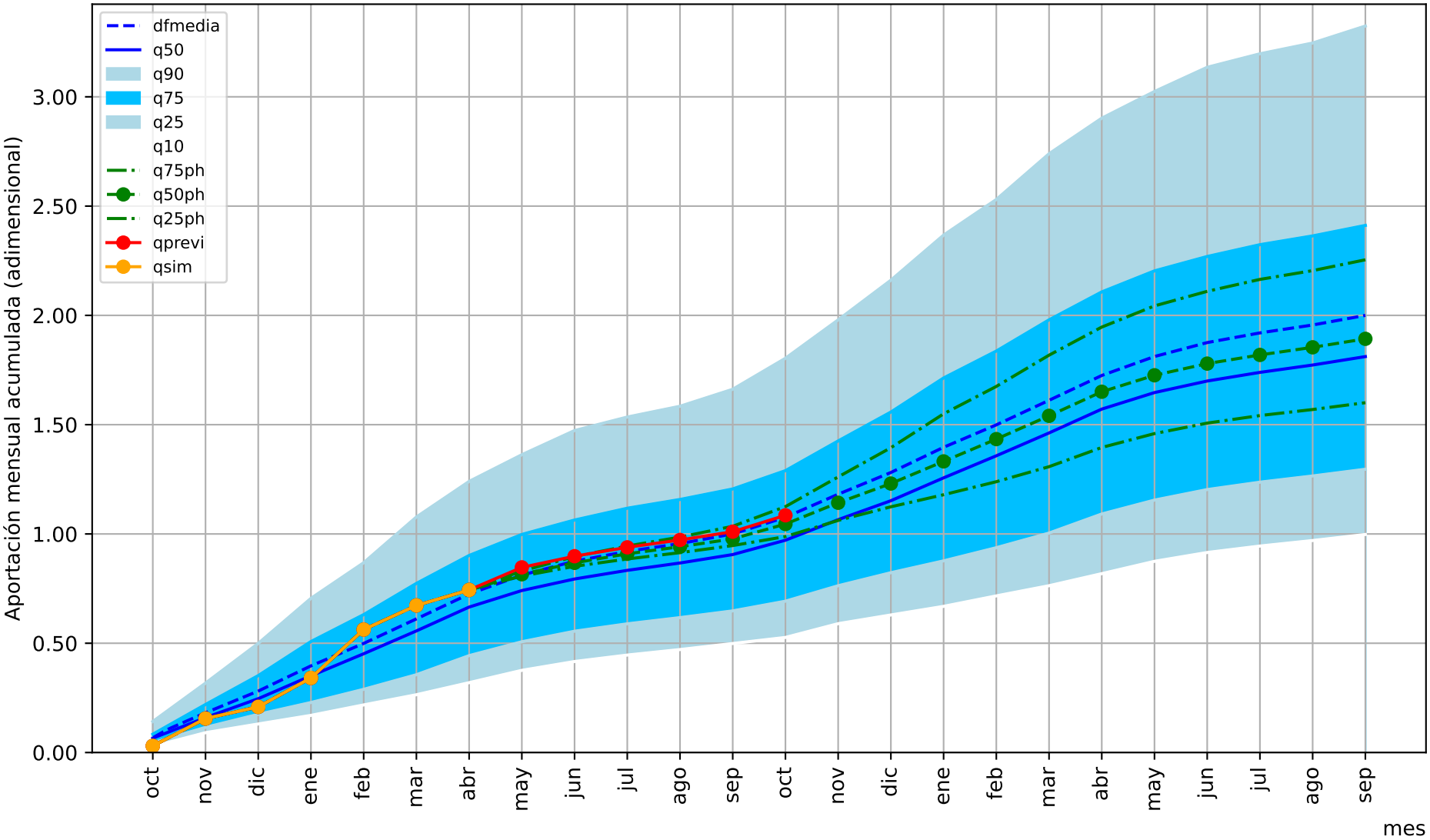

1= aportación anual media

Predicción cuenca del: Río Arba completo desembocadura en el Ebro

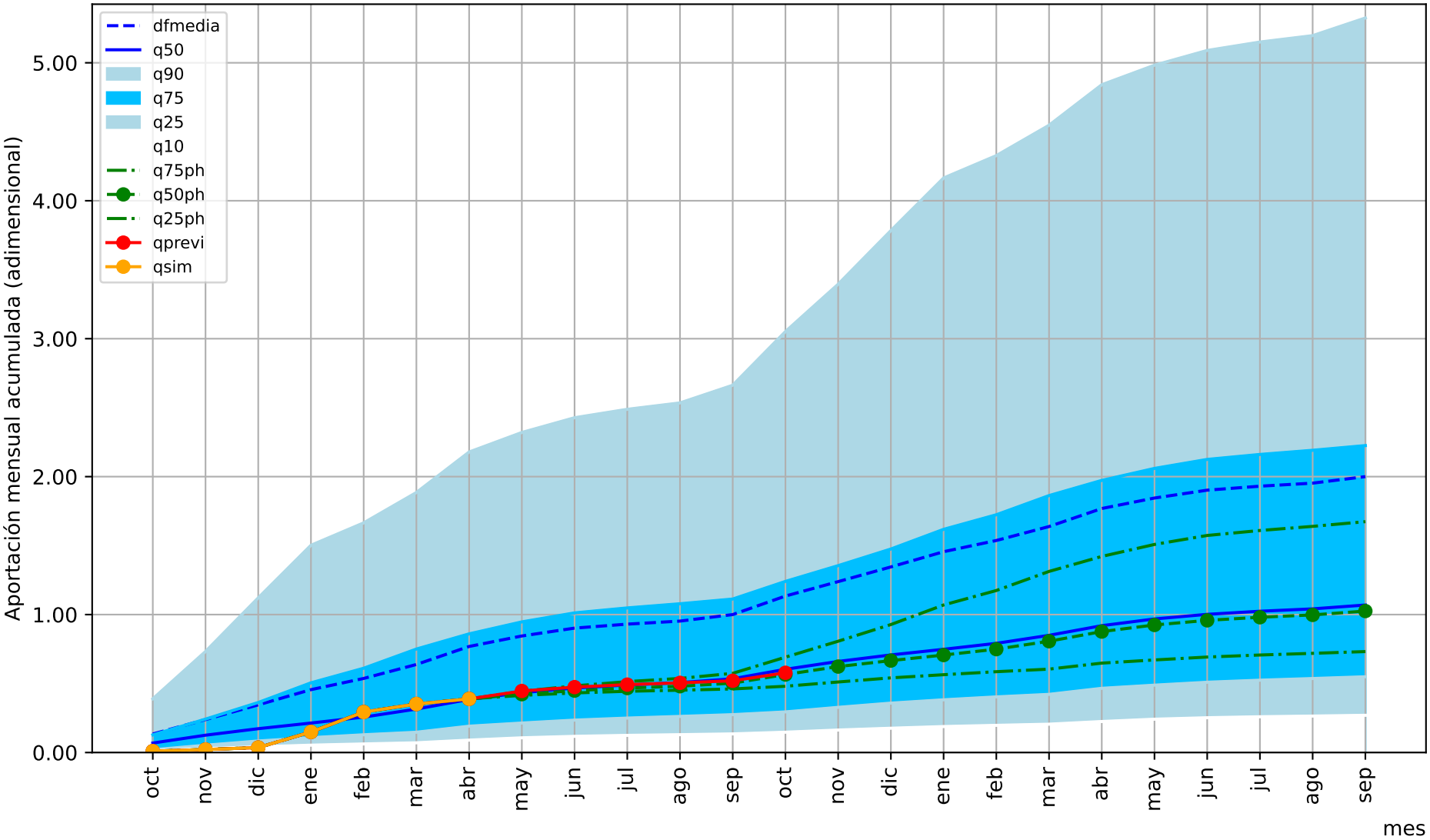

1= aportación anual media

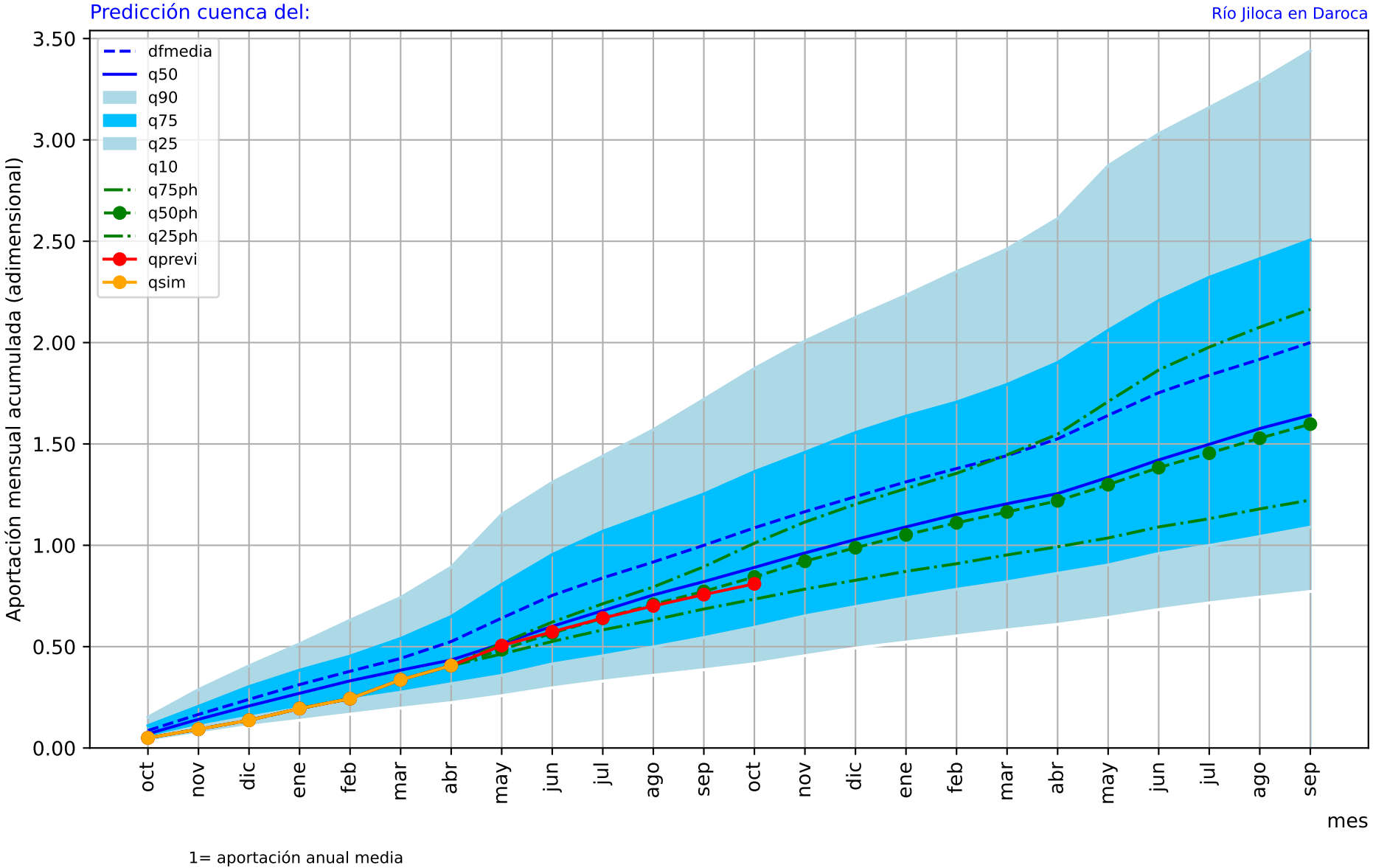
Predicción cuenca del:
Río Jiloca en Daroca
dfmedia
q50
q90
q75
q25
q10
q75ph
q50ph
q25ph
qprevi
qsim
Aportación mensual acumulada (adimensional)
3.50
3.00
2.50
2.00
1.50
1.00
0.50
0.00
oct
nov
dic
ene
feb
mar
abr
may
jun
jul
ago
sep
oct
nov
dic
ene
feb
mar
abr
may
jun
jul
ago
sep
mes
1= aportación anual media

Predicción cuenca del: Río Jalón completo desembocadura en el Ebro

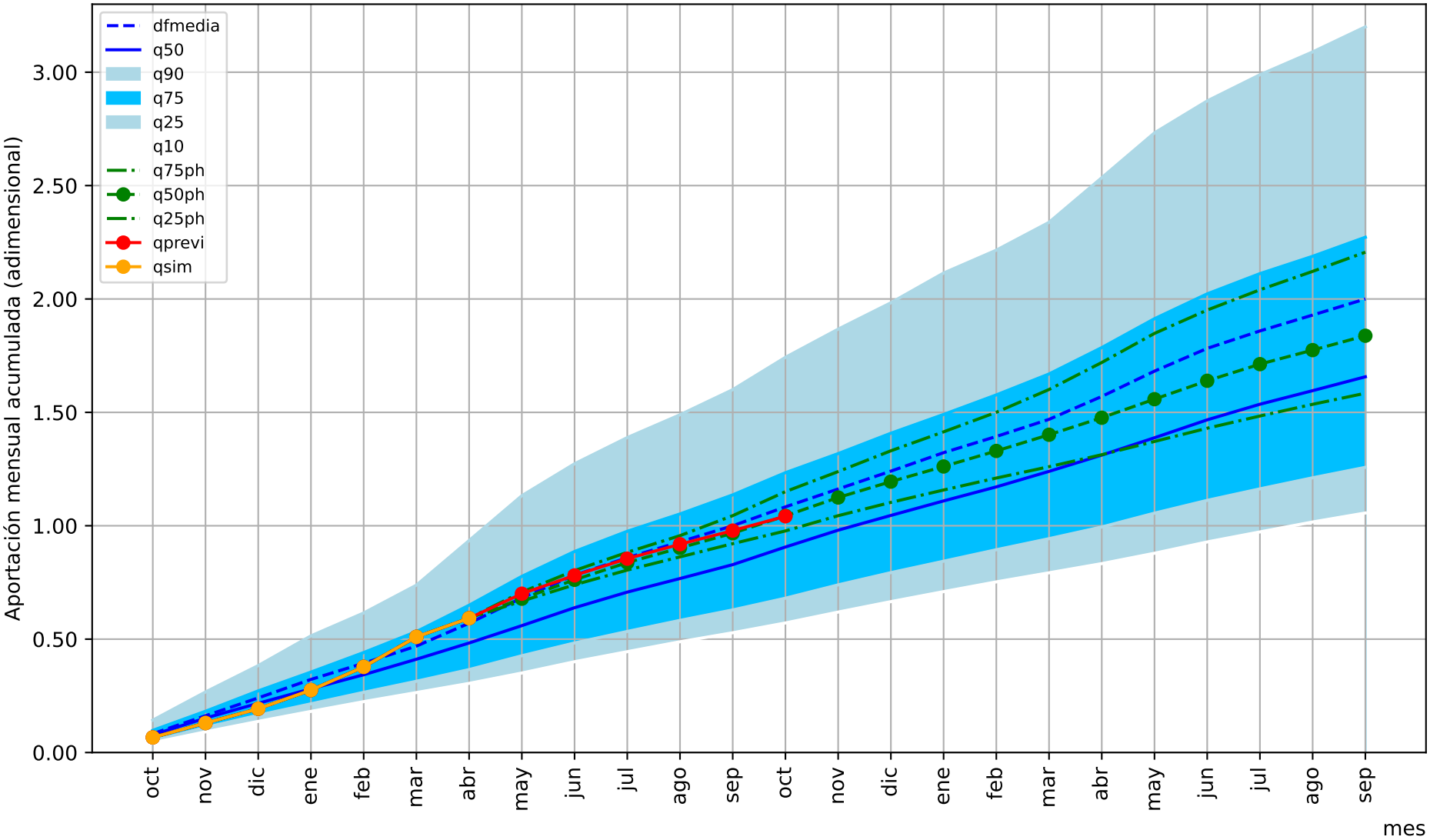

1= aportación anual media

Predicción cuenca del:

Río Gállego completo desembocadura en el Ebro

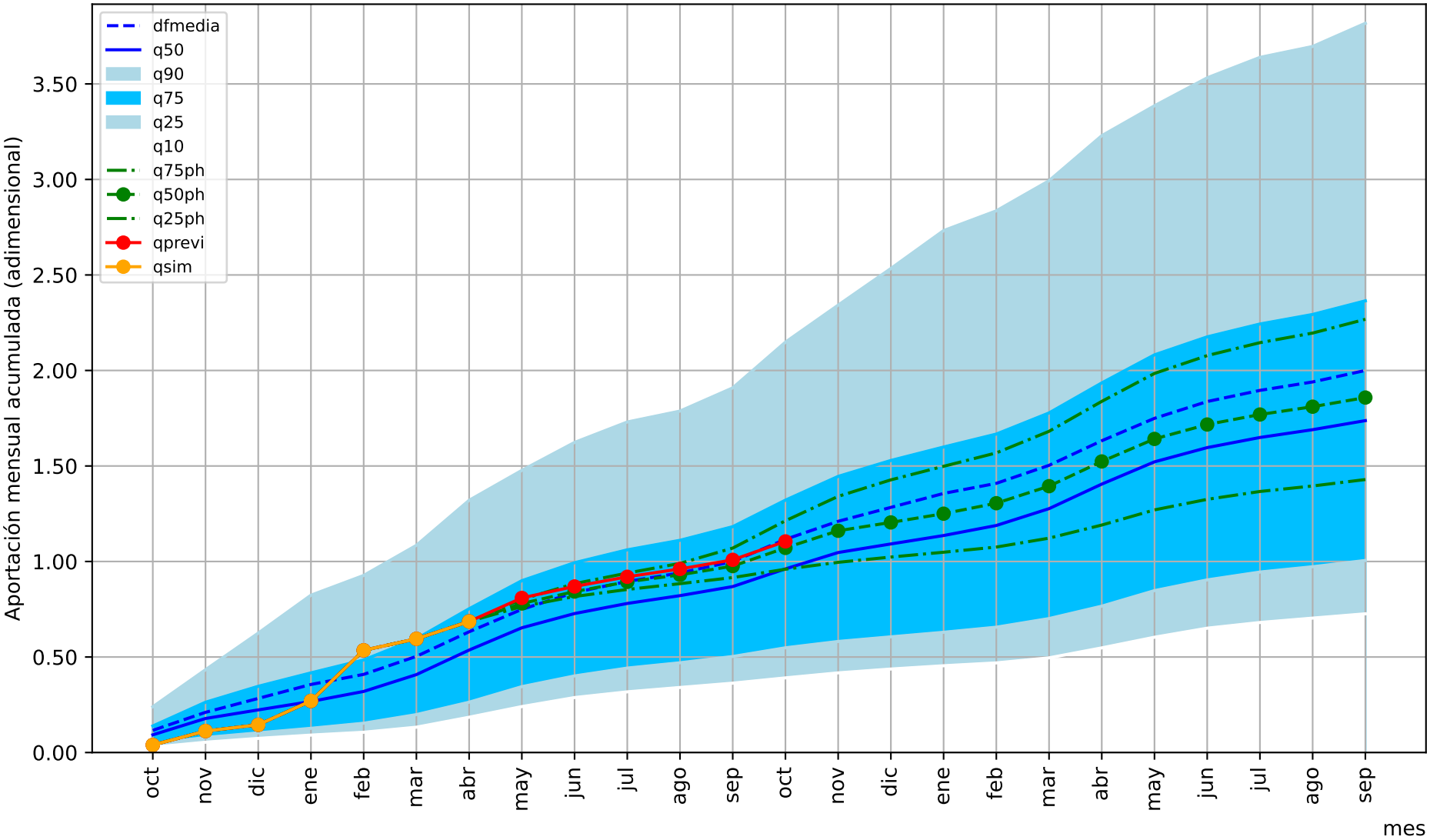

1= aportación anual media

Predicción cuenca del: Río Ebro en Zaragoza

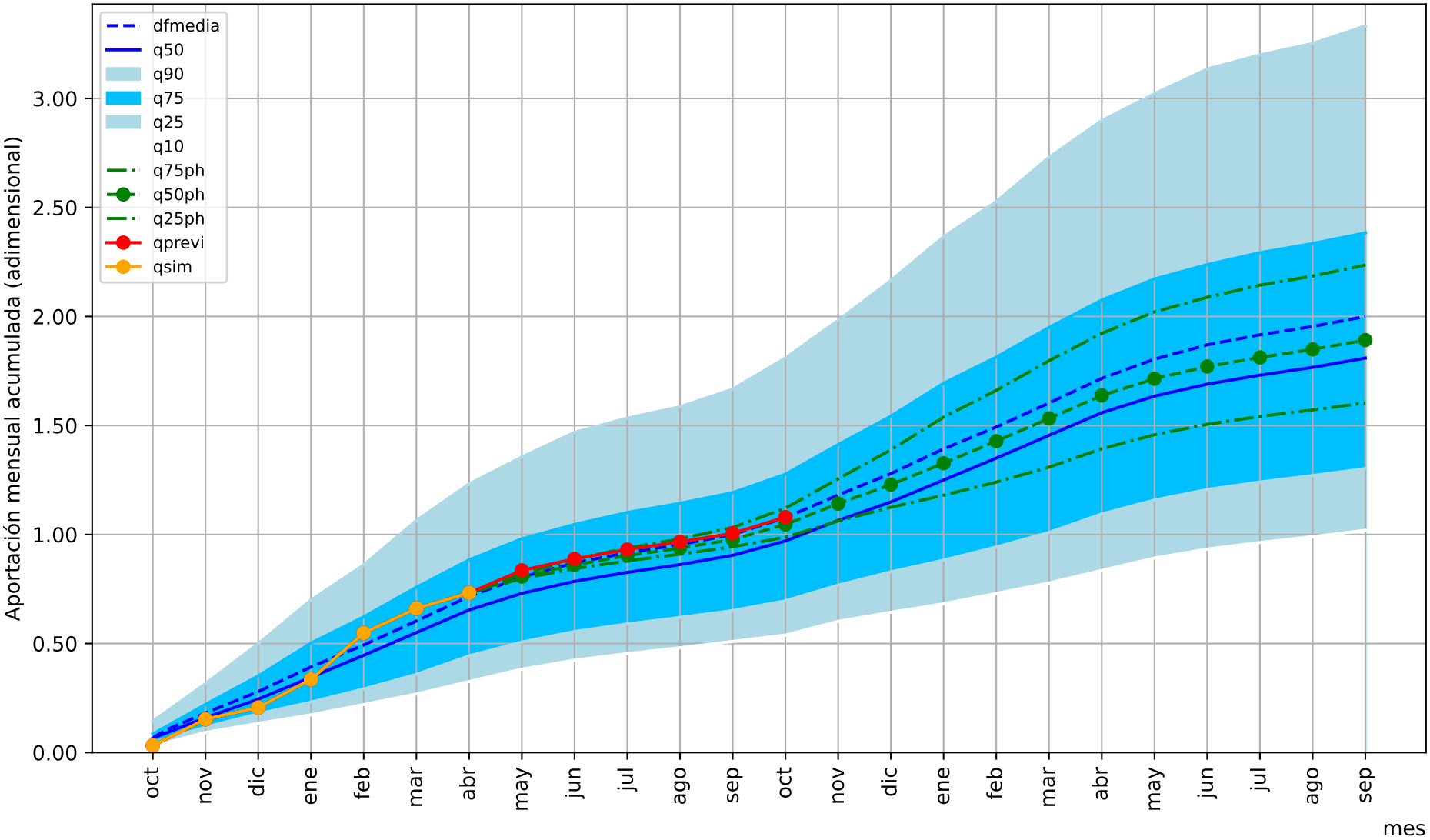

1= aportación anual media

Predicción cuenca del: Rio Guadalope embalse de Caspe

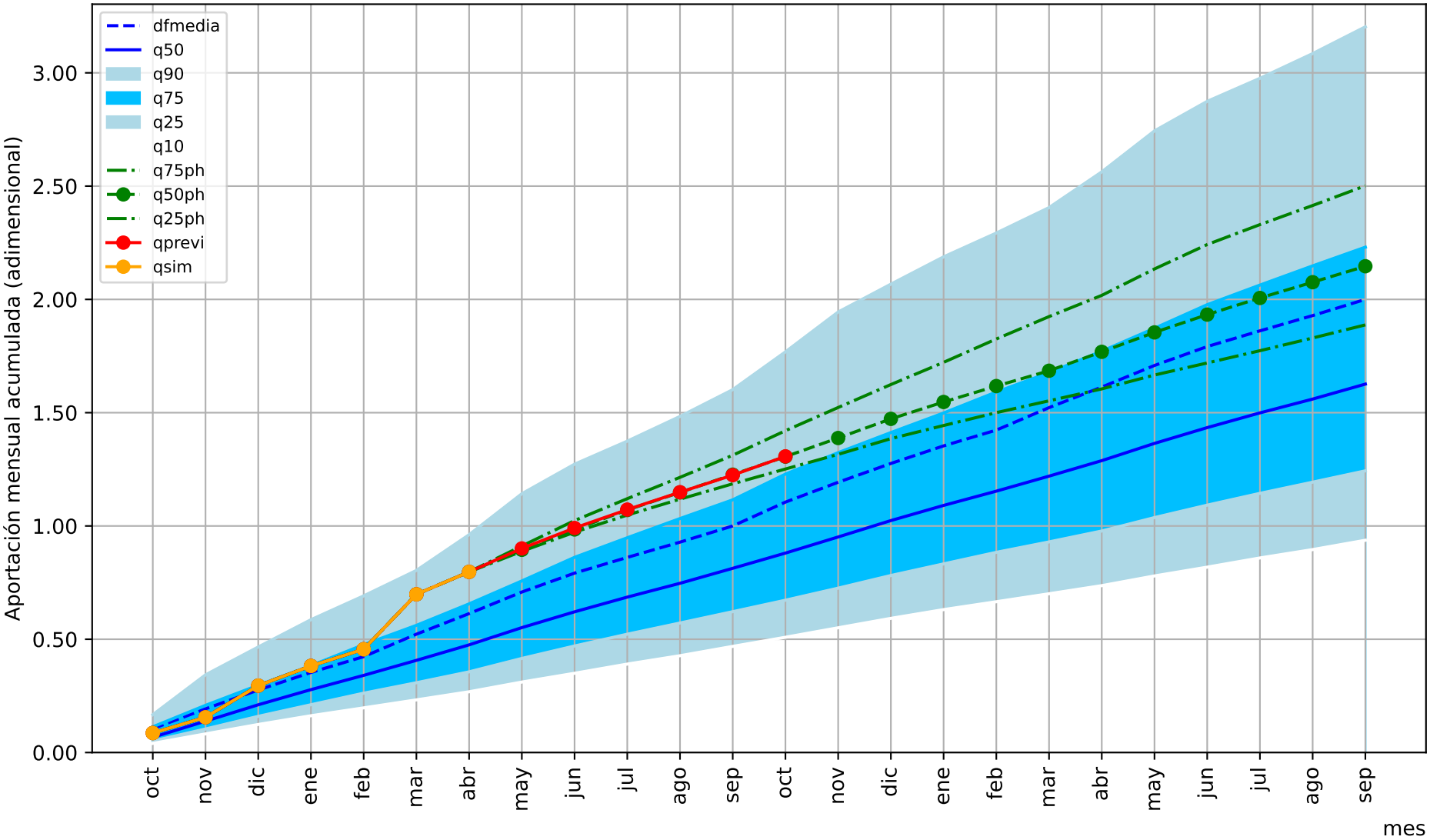

1= aportación anual media

Predicción cuenca del: Río Ebro en el embalse de Mequinenza

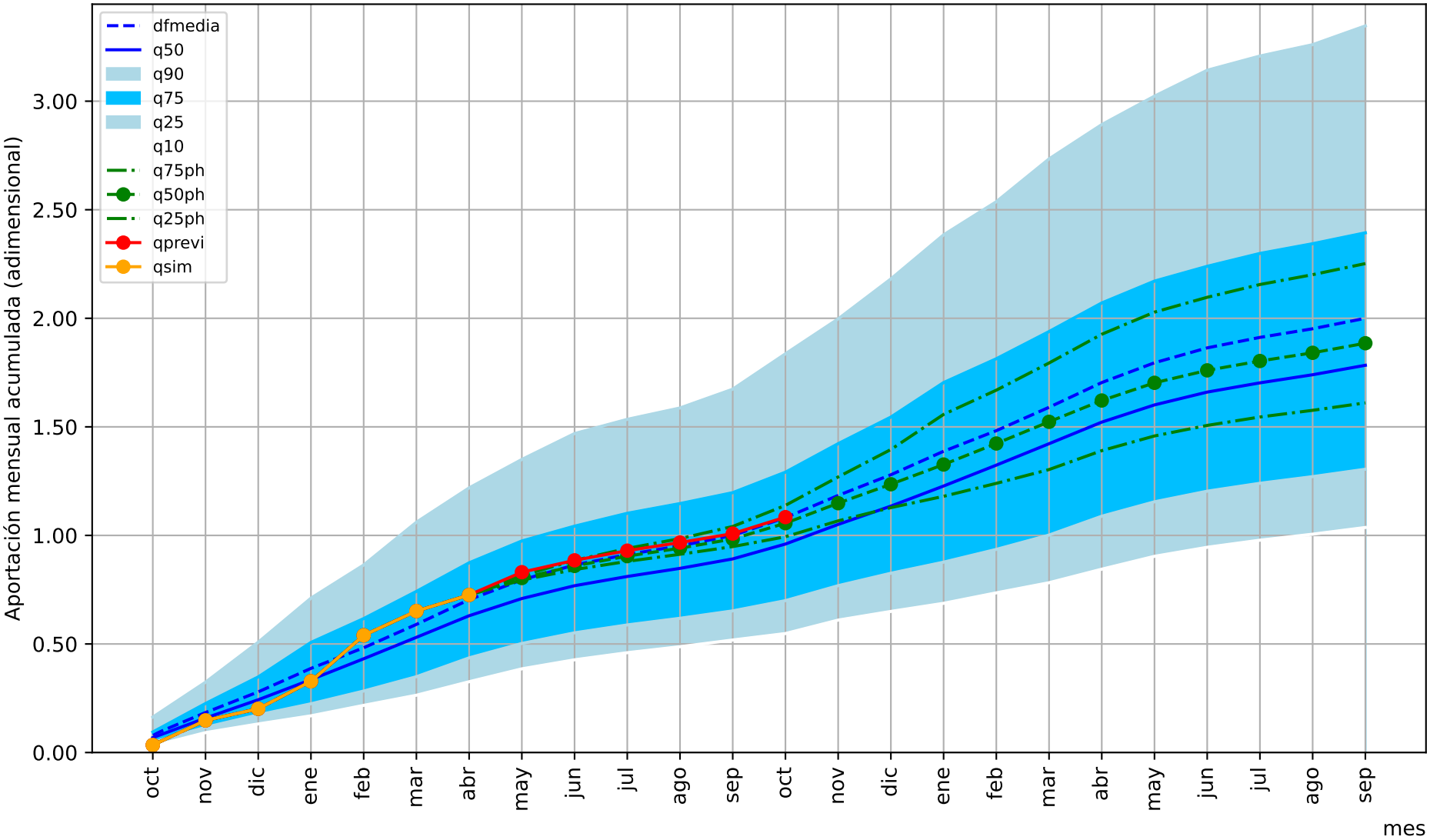

1= aportación anual media

Predicción cuenca del: Río Cinca completo desembocadura en el Segre

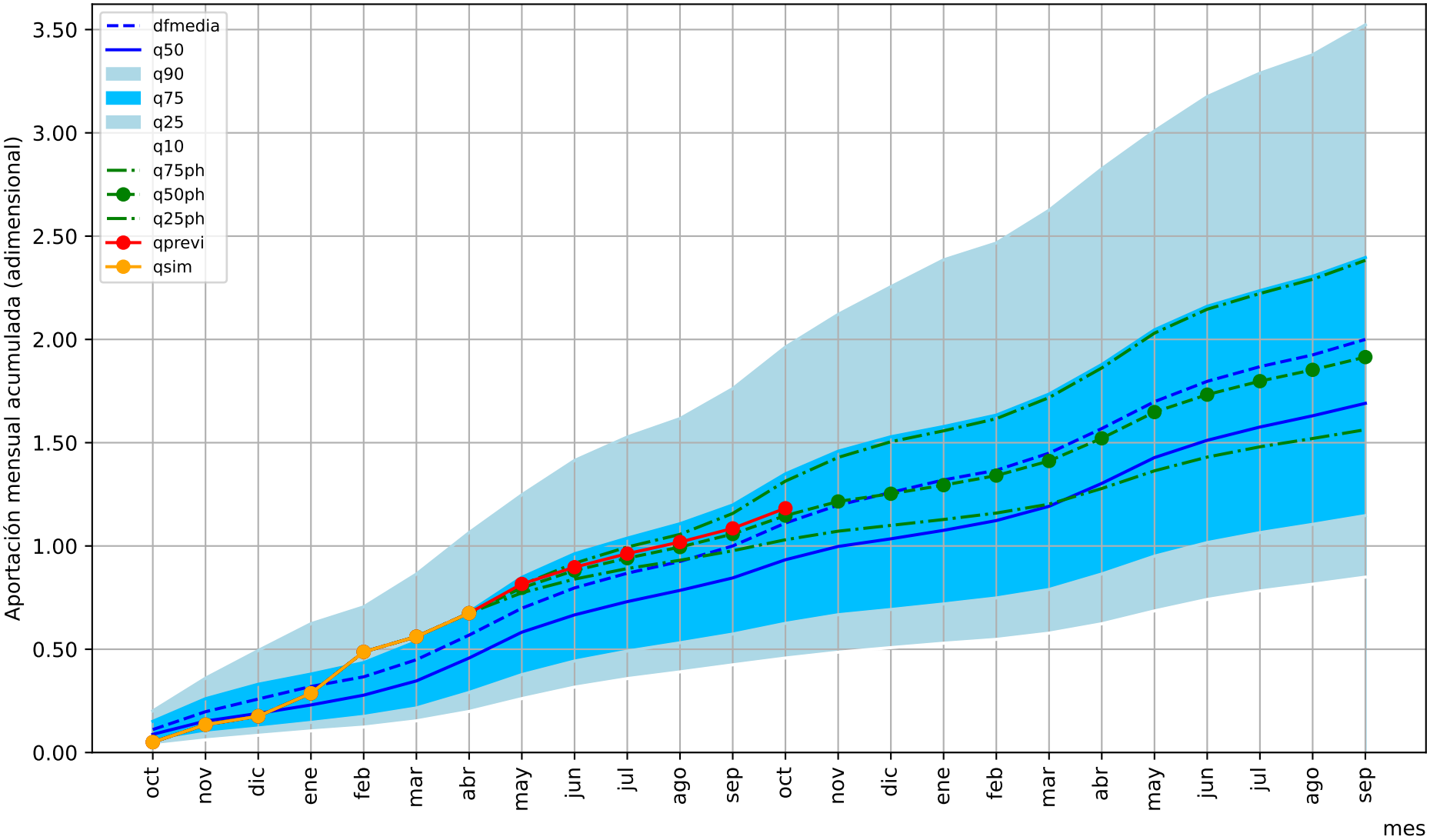

1= aportación anual media

Predicción cuenca del: Río Segre en el embalse de Oliana

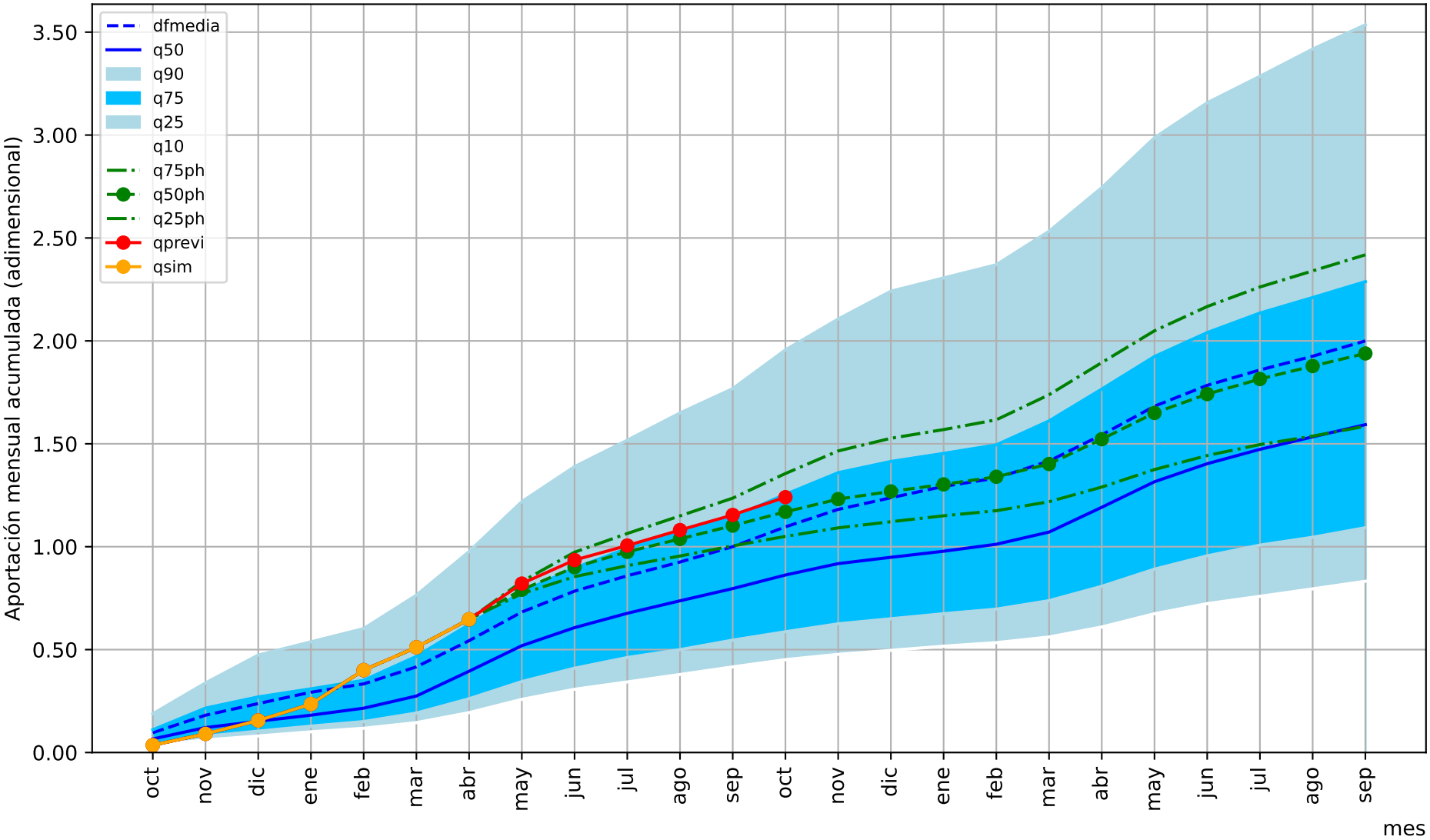

1= aportación anual media

Predicción cuenca del: Río Segre en el aforo de Lleida

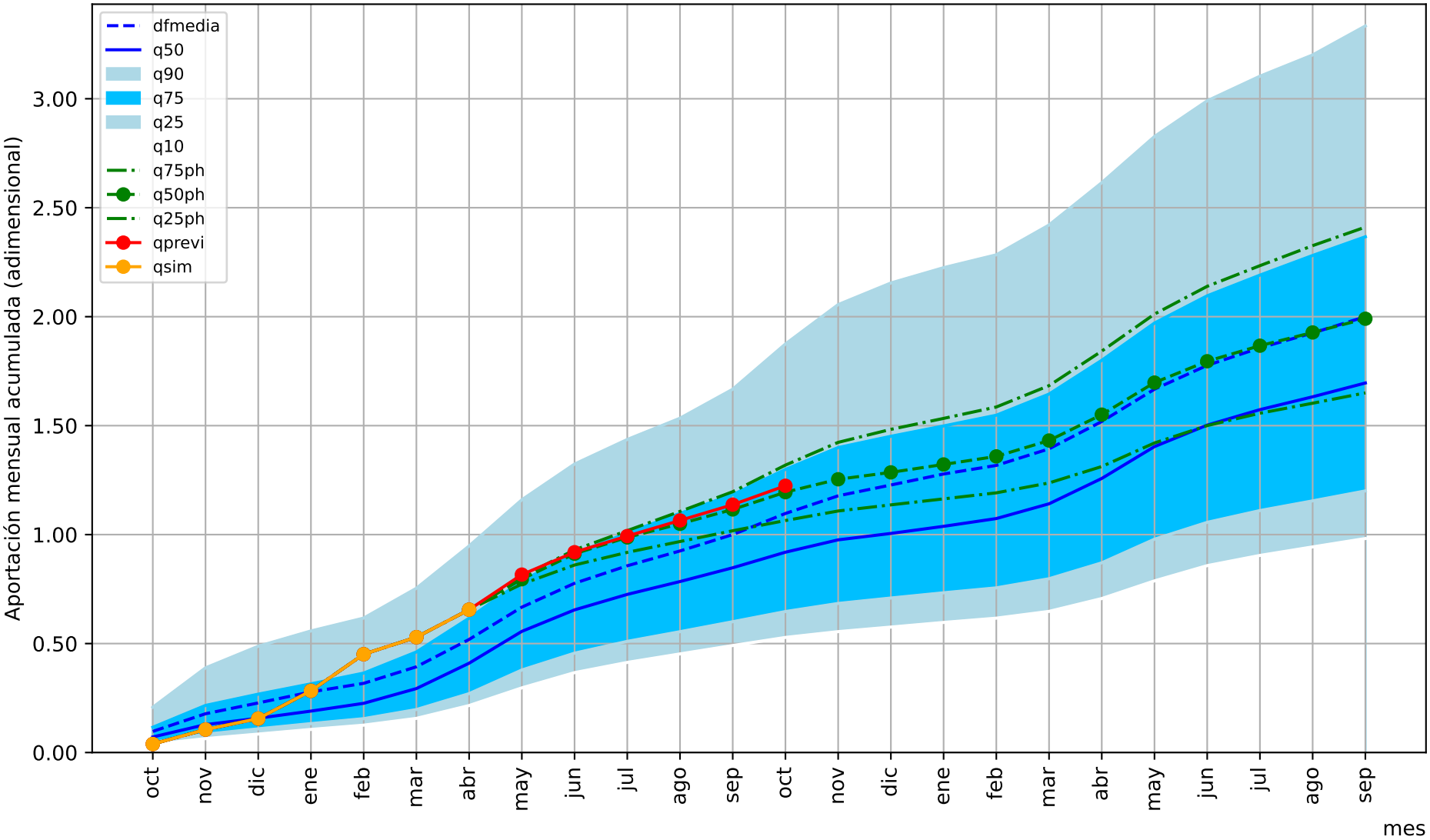

1= aportación anual media

Predicción cuenca del: Río Segre completo

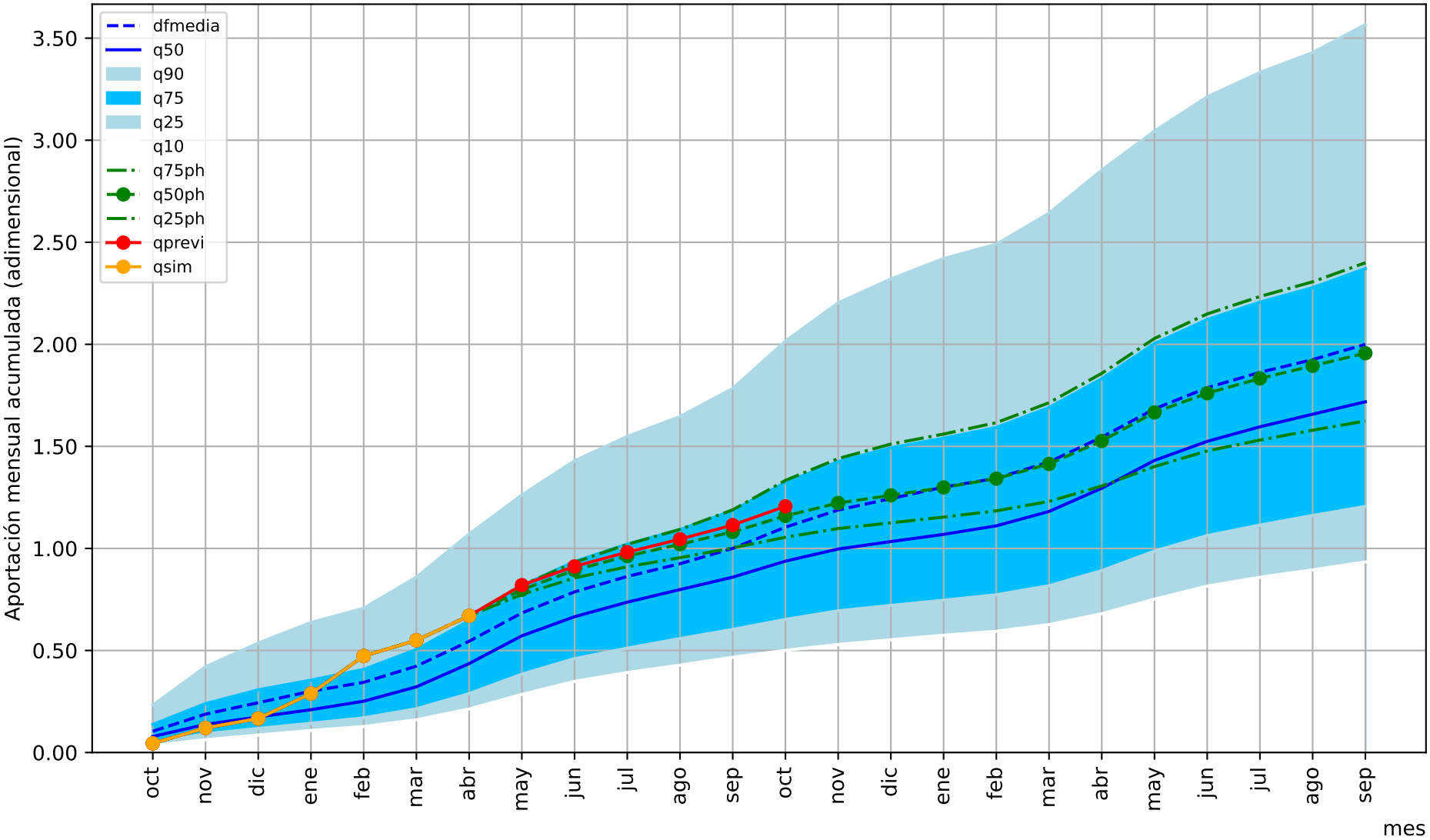

1= aportación anual media

Predicción cuenca del: Río Ebro en el embalse de Flix

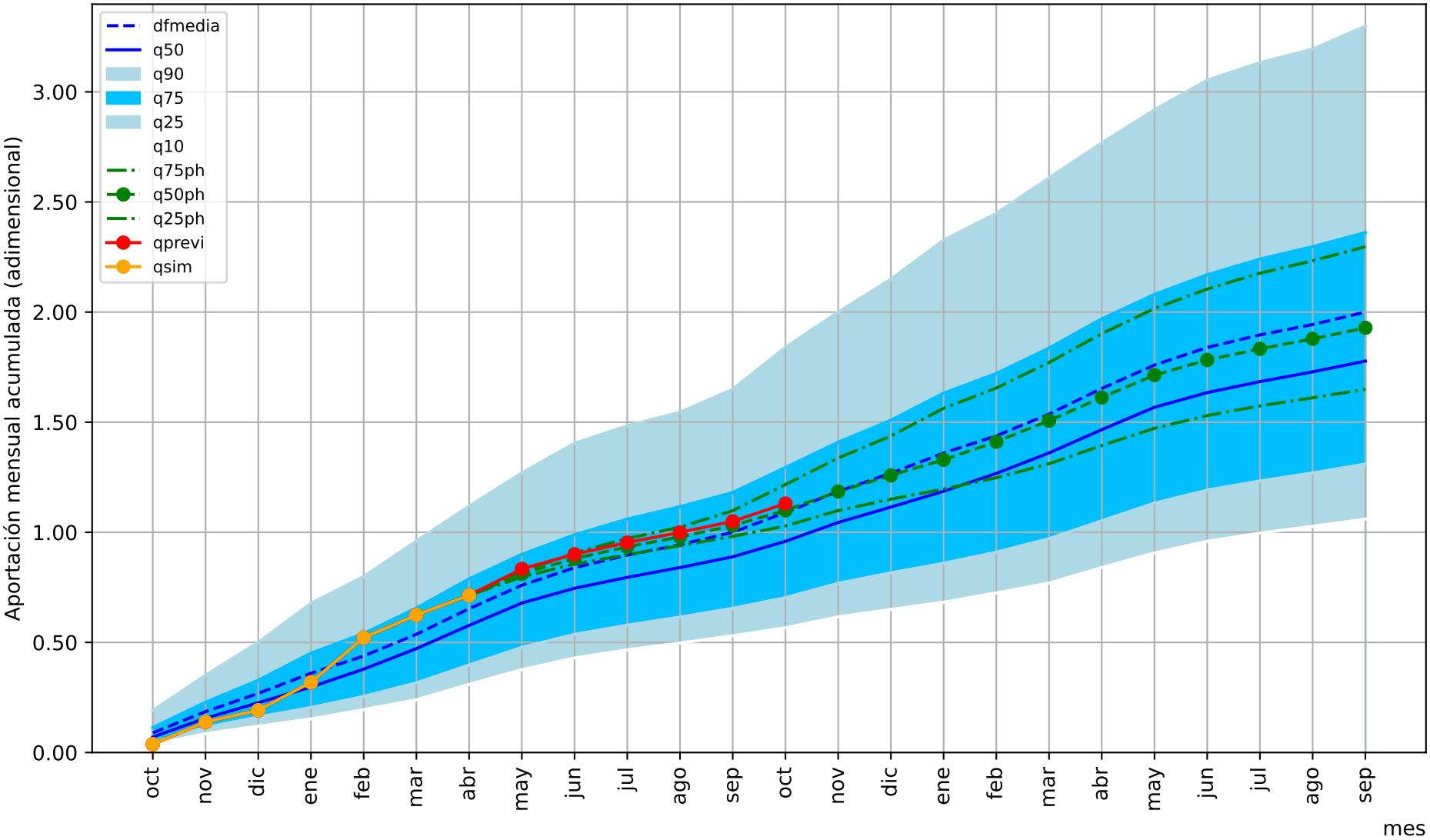

1= aportación anual media

Predicción cuenca del: Rio Ebro en el aforo E-27 Tortosa

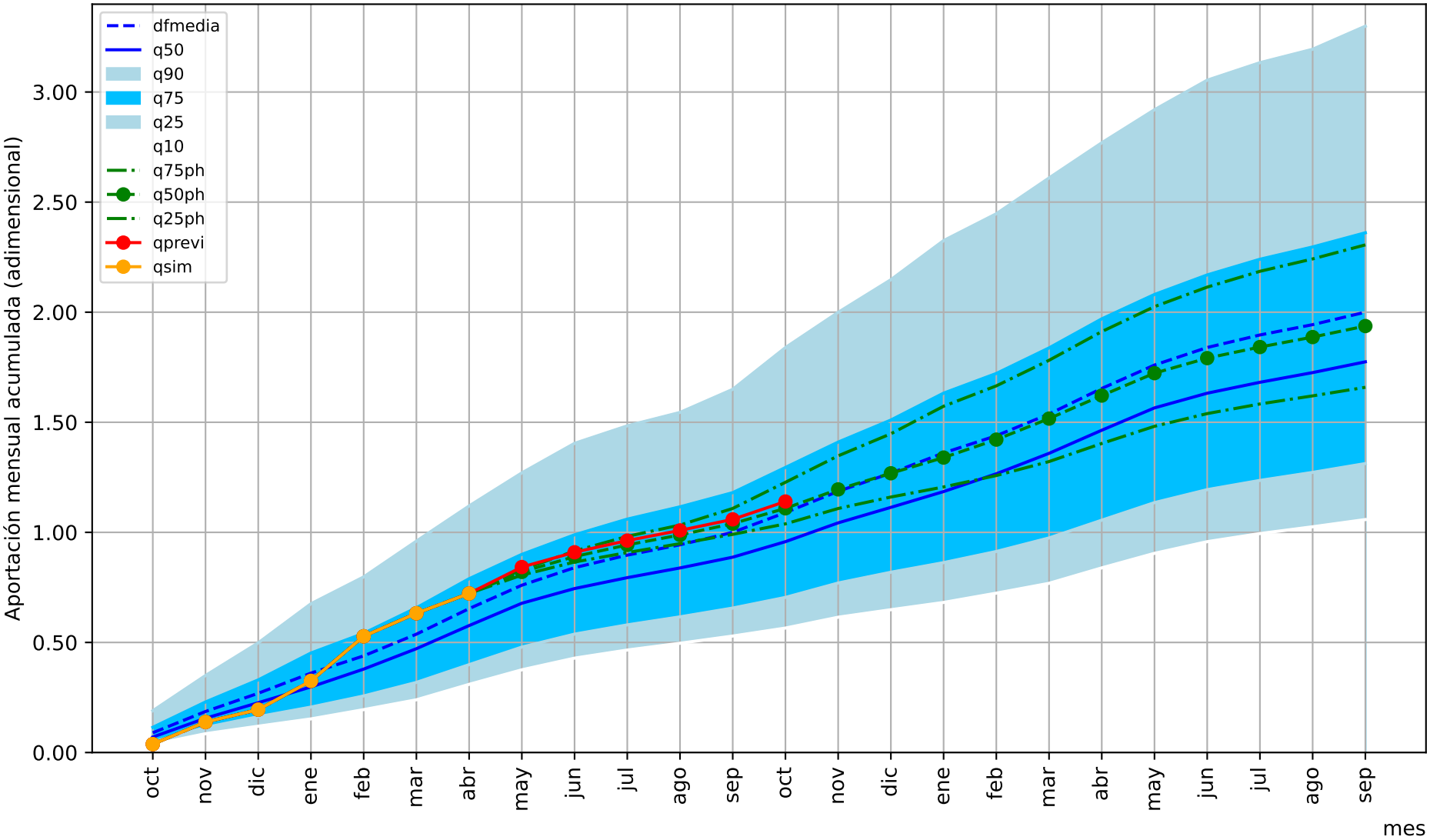

1= aportación anual media

Ministerio para la Transición Ecológica y el Reto Demográfico

Dirección General del Agua

Calculo de predicciones hidrológicas estacionales

Modelo simulación hidrológica: PATRICAL

Aportaciones hidrológicas en régimen natural

Predicción realizada en mayo de 2026

Universitat Politècnica de València

IIAMA - Instituto de Ingeniería del Agua y Medio Ambiente

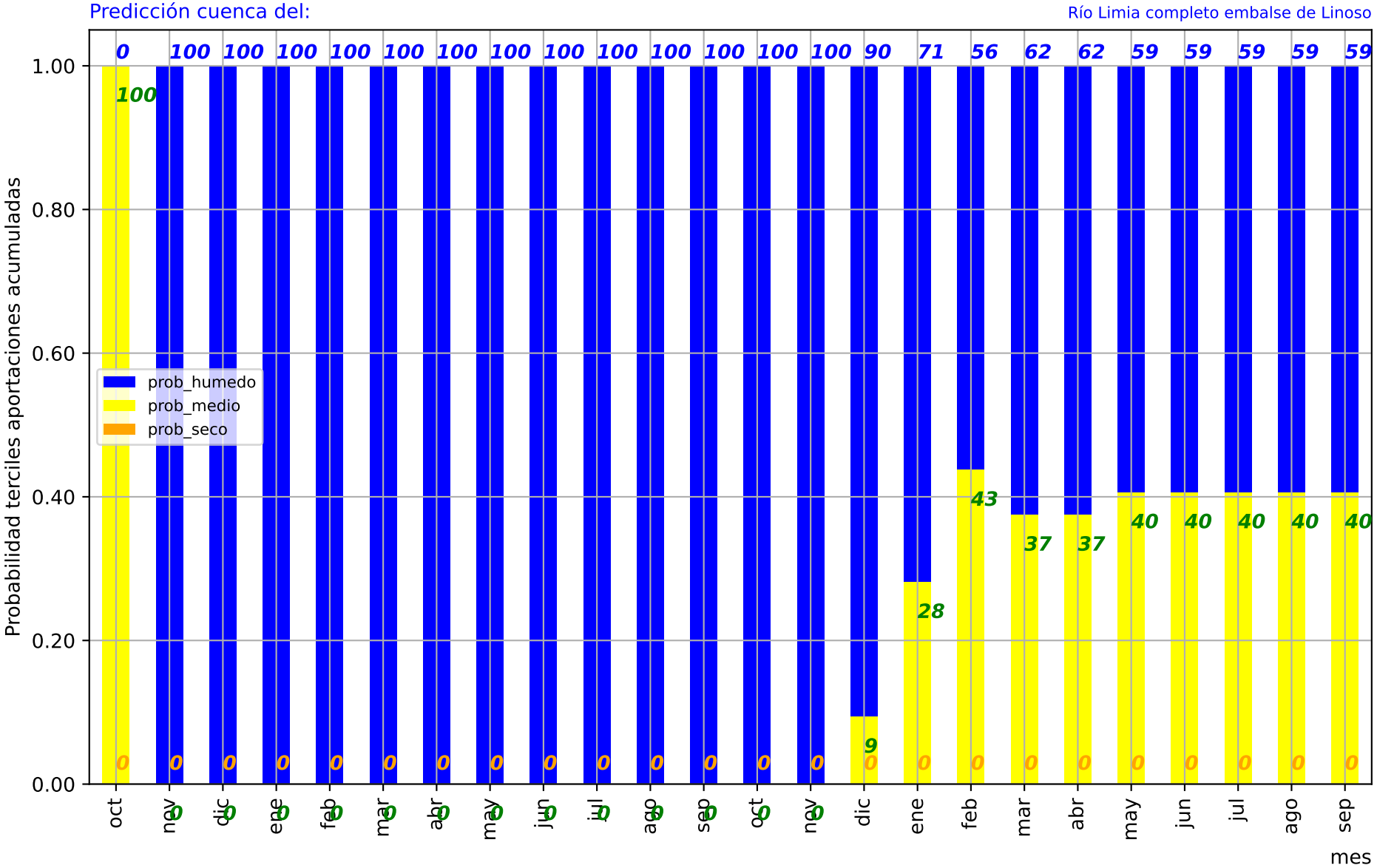
Predicción cuenca del:
Río Limia completo embalse de Linoso
Probabilidad terciles aportaciones acumuladas
mes
prob_humedo
prob_medio
prob_seco
0 100 100 100 100 100 100 100 100 100 100 100 100 100 100 90 71 56 62 62 59 59 59 59 59
100 0 0 0 0 0 0 0 0 0 0 0 0 0 0 9 28 43 37 37 40 40 40 40 40
0 0 0 0 0 0 0 0 0 0 0 0 0 0 0 0 0 0 0 0 0 0 0 0 0
oct nov dic ene feb mar abr may jun jul ago sep oct nov dic ene feb mar abr may jun jul ago sep

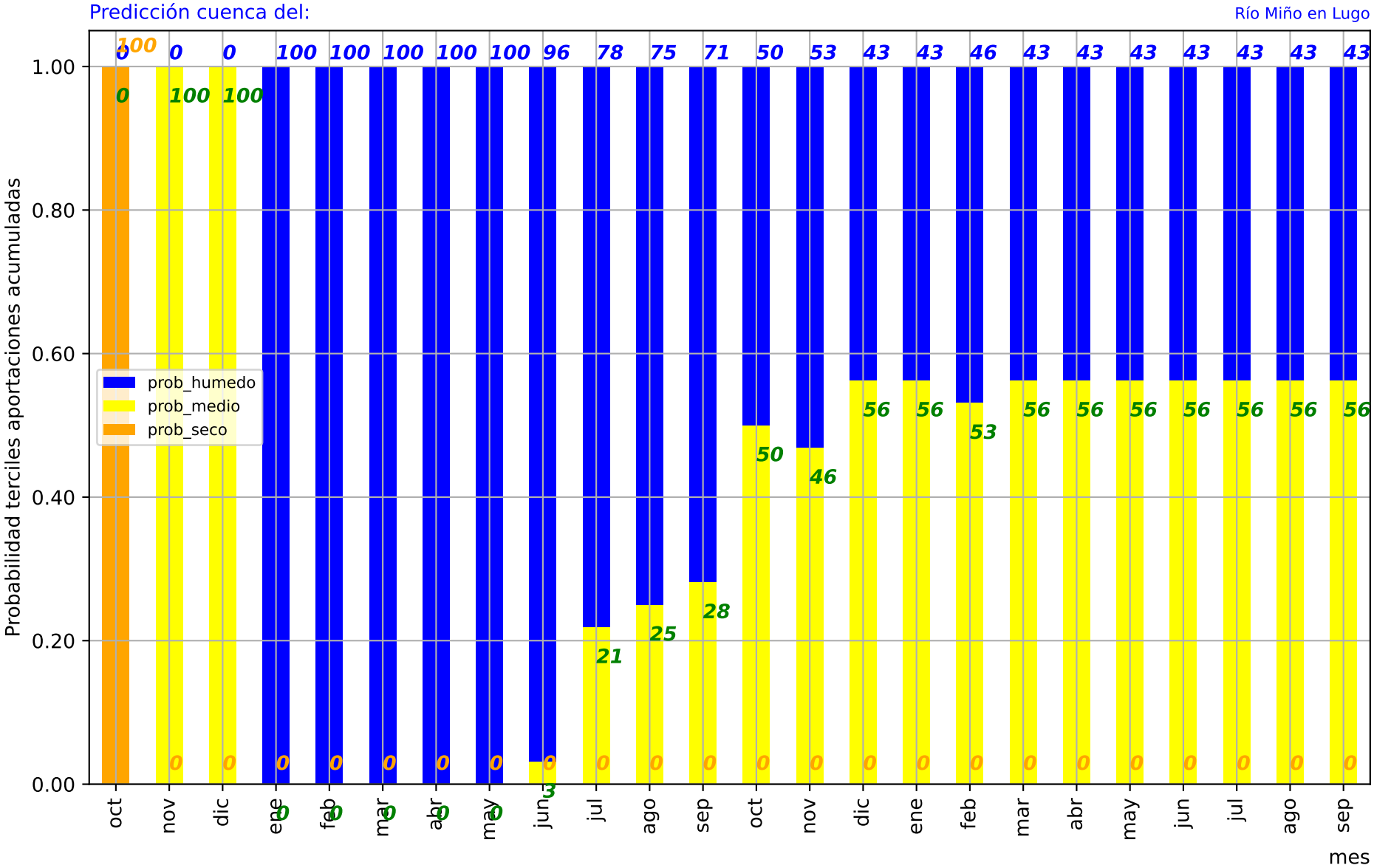
Predicción cuenca del:
Río Miño en Lugo
Probabilidad terciles aportaciones acumuladas
mes
prob_humedo
prob_medio
prob_seco
1.00
0.80
0.60
0.40
0.20
0.00
oct nov dic ene feb mar abr may jun jul ago sep oct nov dic ene feb mar abr may jun jul ago sep
100 0 0 100 100 100 100 100 96 78 75 71 50 53 43 43 46 43 43 43 43 43 43 43
0 100 100 0 0 0 0 0 0 0 0 0 0 0 0 0 0 0 0 0 0 0 0 0
0 0 0 0 0 0 0 0 3 21 25 28 50 46 56 56 53 56 56 56 56 56 56 56

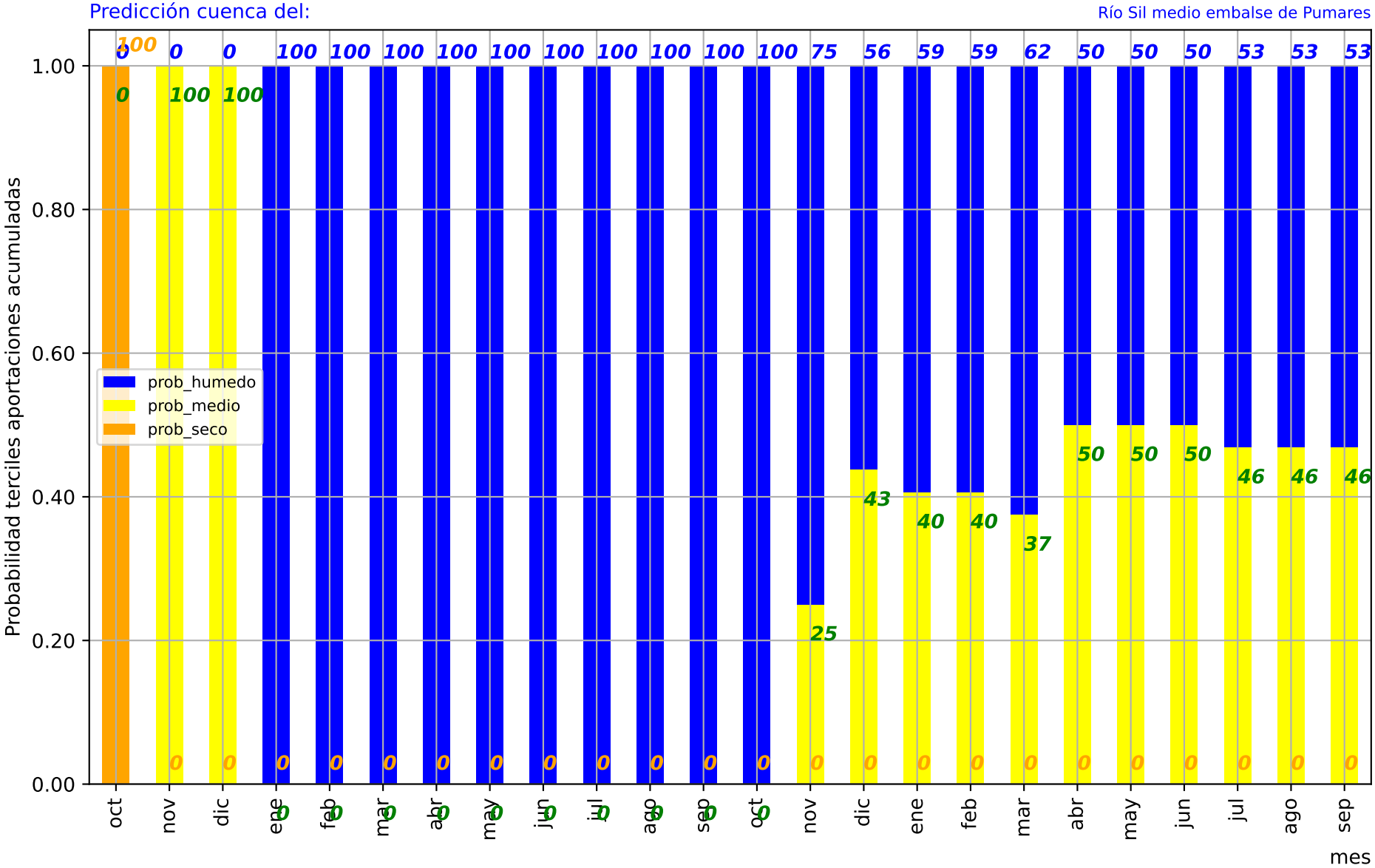
Predicción cuenca del:
Río Sil medio embalse de Pumares
Probabilidad terciles aportaciones acumuladas
mes
prob_humedo
prob_medio
prob_seco
1.00
0.80
0.60
0.40
0.20
0.00
oct nov dic ene feb mar abr may jun jul ago sep oct nov dic ene feb mar abr may jun jul ago sep
0 0 0 100 100 100 100 100 100 100 100 100 100 100 75 56 59 59 62 50 50 50 53 53 53
100 100 100 0 0 0 0 0 0 0 0 0 0 0 25 43 40 40 37 50 50 50 46 46 46
0 0 0 0 0 0 0 0 0 0 0 0 0 0 0 0 0 0 0 0 0 0 0 0 0

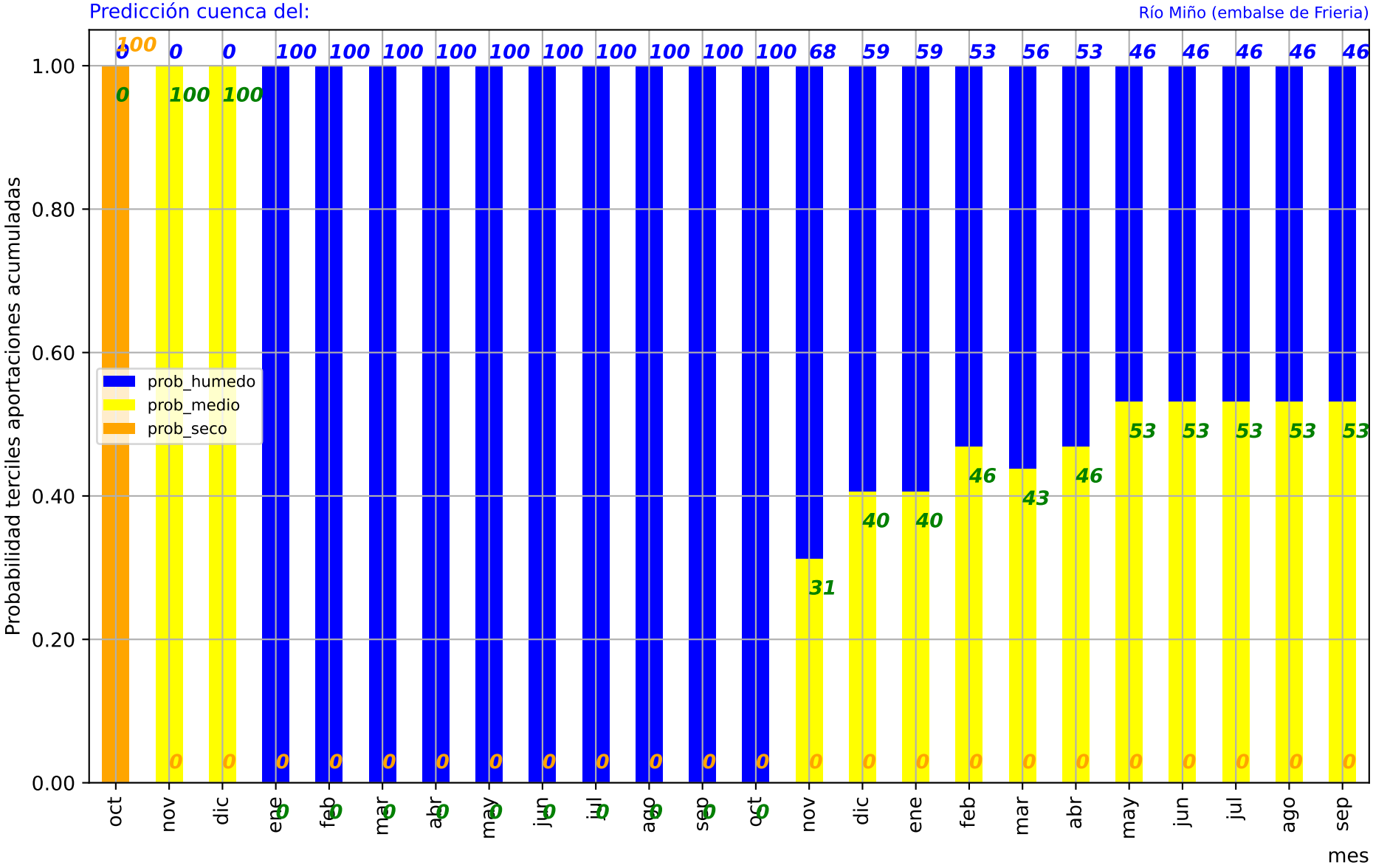
Predicción cuenca del:
Río Miño (embalse de Frieria)
Probabilidad terciles aportaciones acumuladas
mes
prob_humedo
prob_medio
prob_seco
oct nov dic ene feb mar abr may jun jul ago sep oct nov dic ene feb mar abr may jun jul ago sep
0 0 0 100 100 100 100 100 100 100 100 100 100 100 68 59 59 53 56 53 46 46 46 46 46
100 100 100 0 0 0 0 0 0 0 0 0 0 0 31 40 40 46 43 46 53 53 53 53 53
0 0 0 0 0 0 0 0 0 0 0 0 0 0 0 0 0 0 0 0 0 0 0 0 0

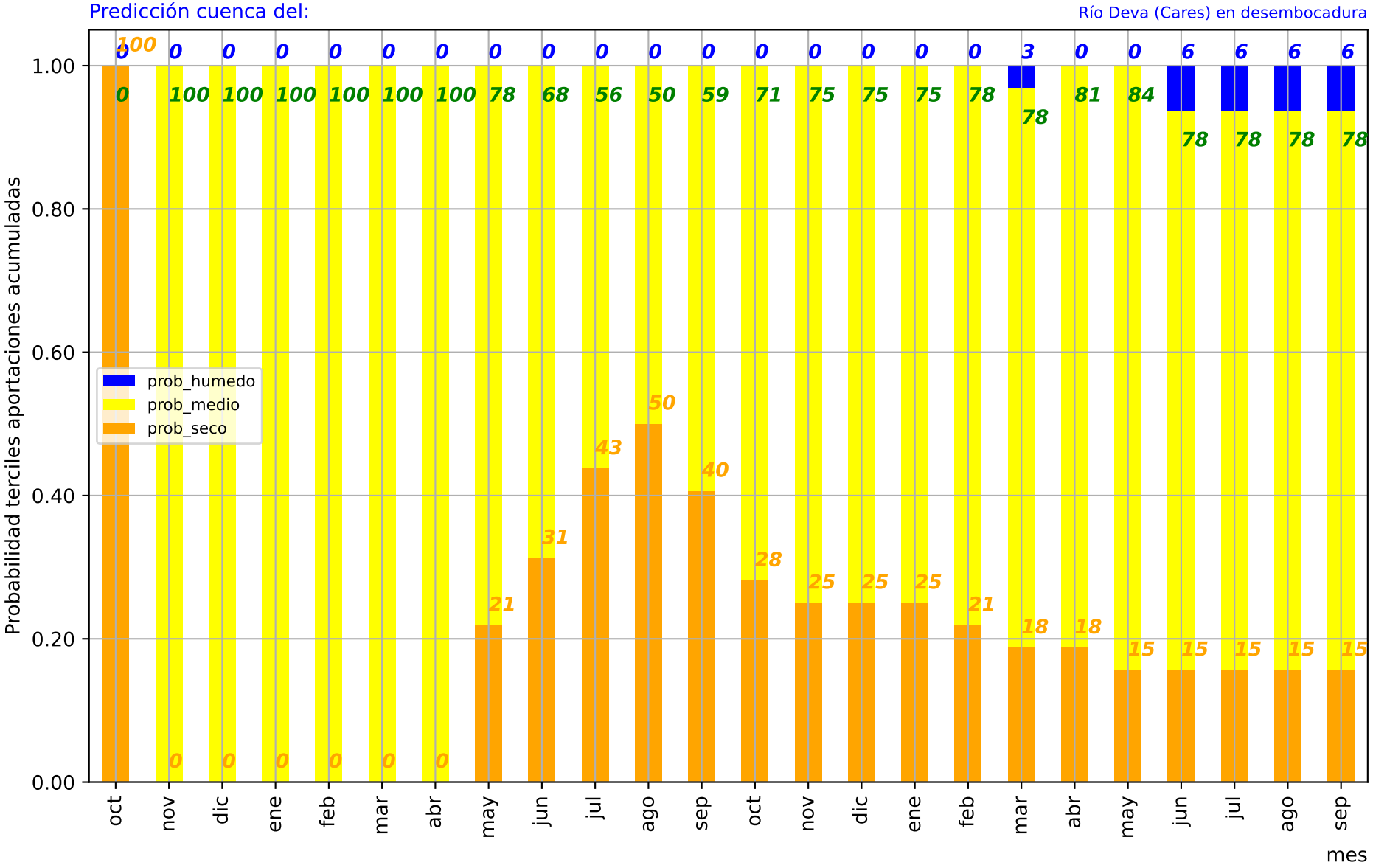
Predicción cuenca del:
Río Deva (Cares) en desembocadura
Probabilidad terciles aportaciones acumuladas
mes
prob_humedo
prob_medio
prob_seco
1.00
0.80
0.60
0.40
0.20
0.00
oct nov dic ene feb mar abr may jun jul ago sep oct nov dic ene feb mar abr may jun jul ago sep
0 0 0 0 0 0 0 0 0 0 0 0 0 0 0 0 0 3 0 0 6 6 6 6
100 100 100 100 100 100 100 78 68 56 50 59 71 75 75 75 78 78 81 84 78 78 78 78
100 0 0 0 0 0 0 21 31 43 50 40 28 25 25 25 21 18 18 15 15 15 15 15

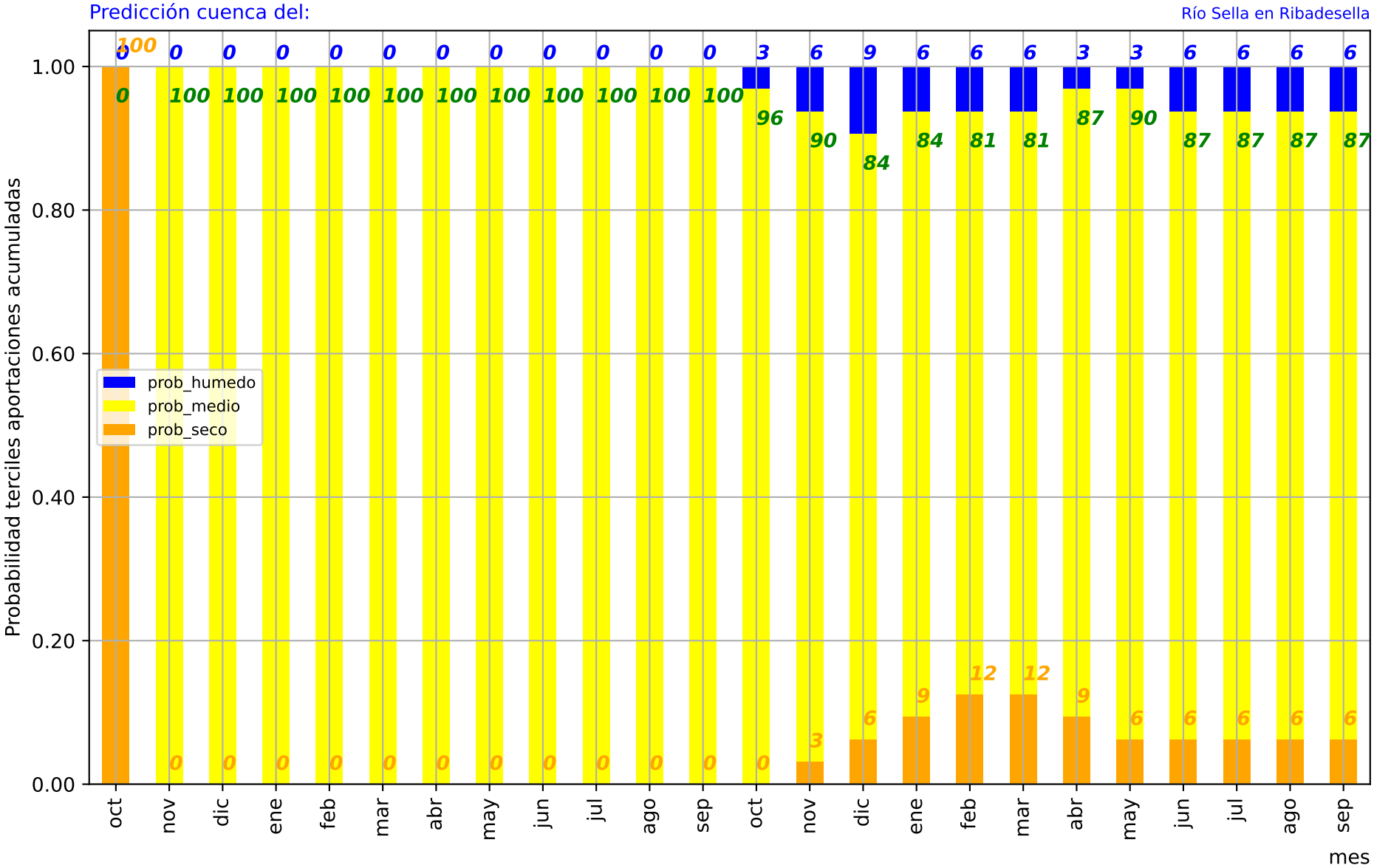
Predicción cuenca del:
Río Sella en Ribadesella
Probabilidad terciles aportaciones acumuladas
mes
prob_humedo
prob_medio
prob_seco
1.00
0.80
0.60
0.40
0.20
0.00
oct nov dic ene feb mar abr may jun jul ago sep oct nov dic ene feb mar abr may jun jul ago sep
0 0 0 0 0 0 0 0 0 0 0 0 3 6 9 6 6 6 3 3 6 6 6 6
100 100 100 100 100 100 100 100 100 100 100 100 96 90 84 84 81 81 87 90 87 87 87 87
100 0 0 0 0 0 0 0 0 0 0 0 0 3 6 9 12 12 9 6 6 6 6 6

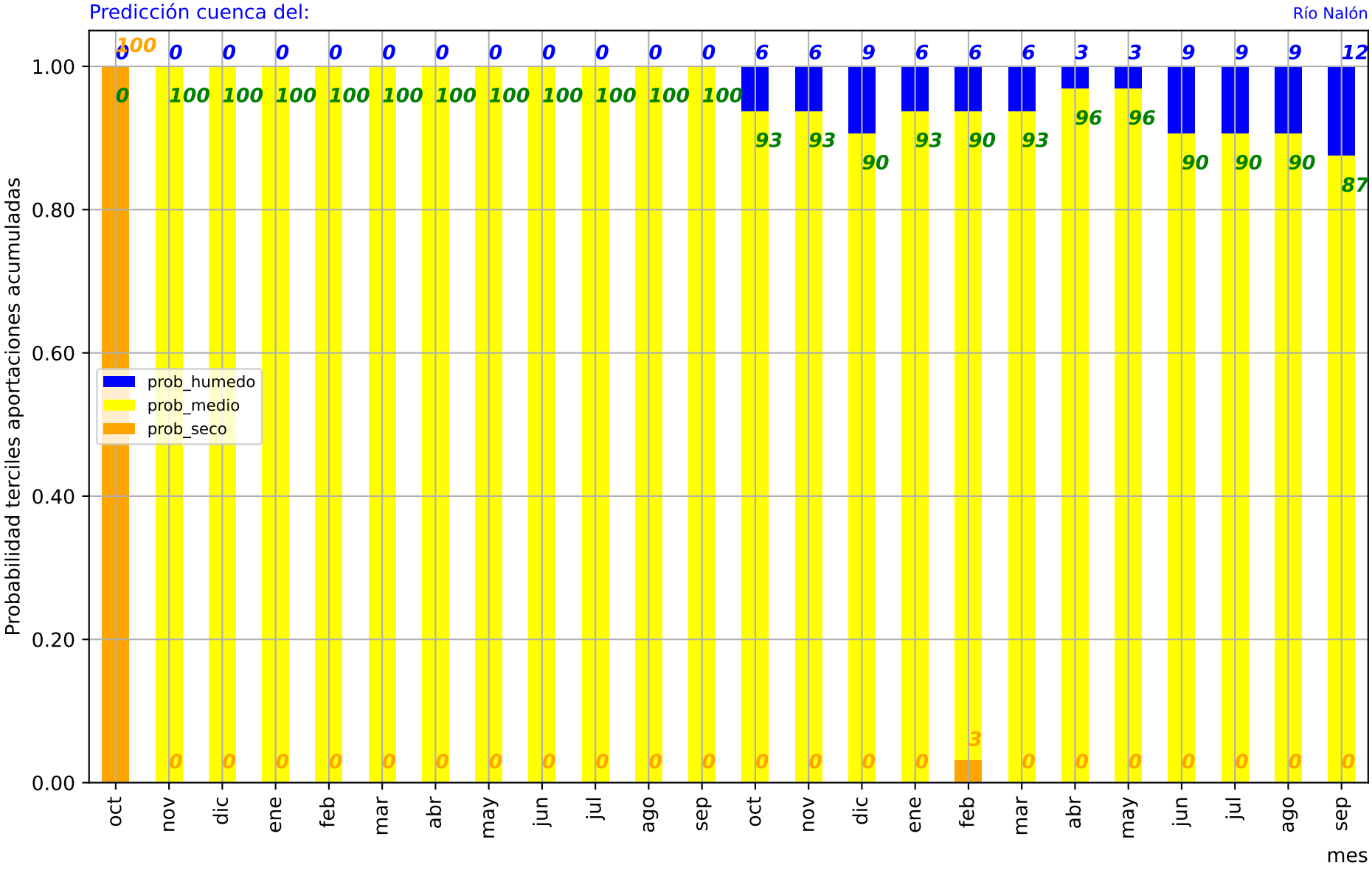
Predicción cuenca del:
Río Nalón
Probabilidad terciles aportaciones acumuladas
mes
prob_humedo
prob_medio
prob_seco
1.00
0.80
0.60
0.40
0.20
0.00
oct nov dic ene feb mar abr may jun jul ago sep oct nov dic ene feb mar abr may jun jul ago sep
0 0 0 0 0 0 0 0 0 0 0 0 6 6 9 6 6 6 3 3 9 9 9 12
100 100 100 100 100 100 100 100 100 100 100 100 93 93 90 93 90 93 96 96 90 90 90 87
100 0 0 0 0 0 0 0 0 0 0 0 0 0 0 0 3 0 0 0 0 0 0 0

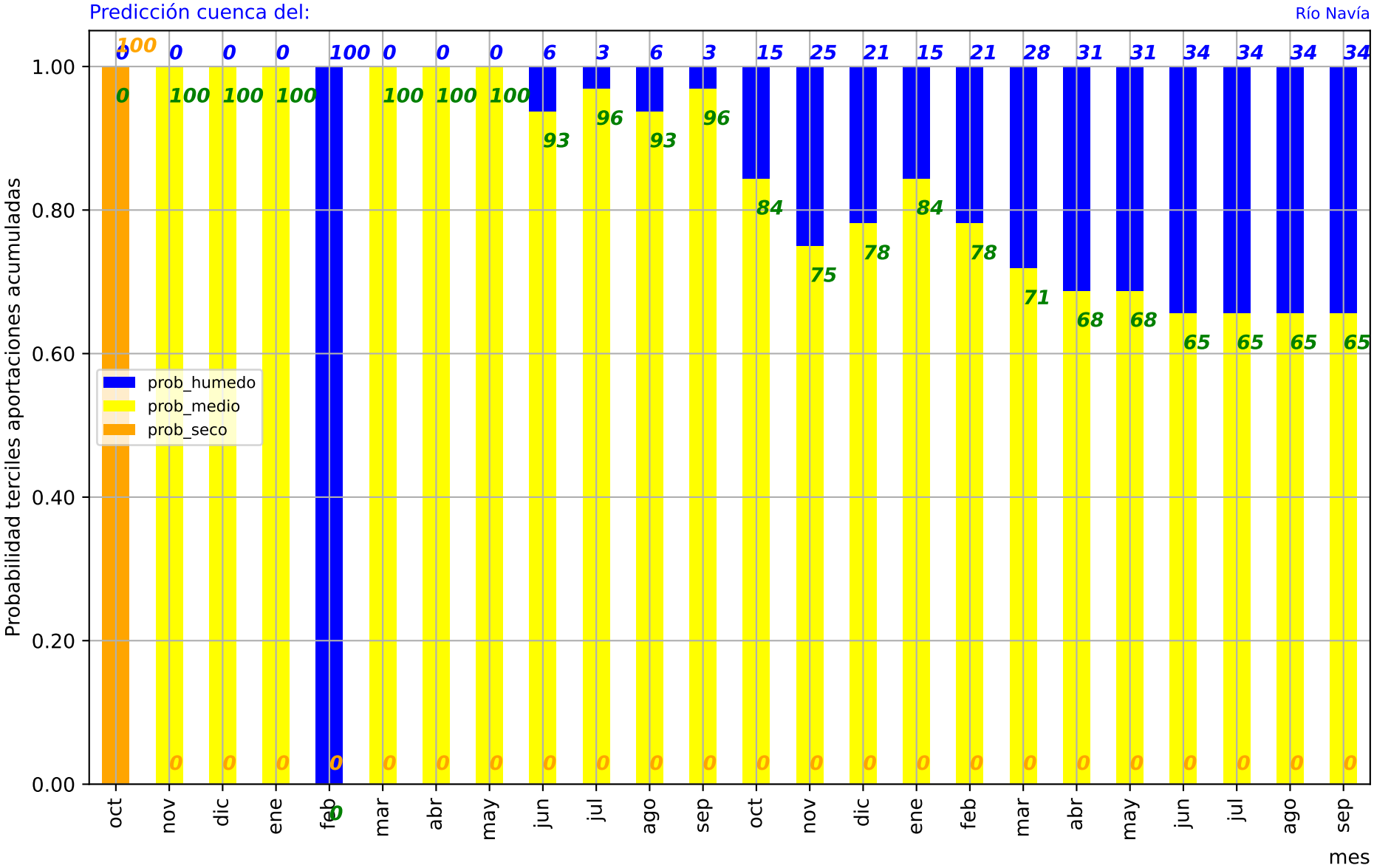
Predicción cuenca del:
Río Navía
Probabilidad terciles aportaciones acumuladas
mes
prob_humedo
prob_medio
prob_seco
oct nov dic ene feb mar abr may jun jul ago sep oct nov dic ene feb mar abr may jun jul ago sep
0 0 0 0 100 0 0 0 6 3 6 3 15 25 21 15 21 28 31 31 34 34 34 34
100 100 100 100 0 100 100 100 93 96 93 96 84 75 78 84 78 71 68 68 65 65 65 65
100 0 0 0 0 0 0 0 0 0 0 0 0 0 0 0 0 0 0 0 0 0 0 0

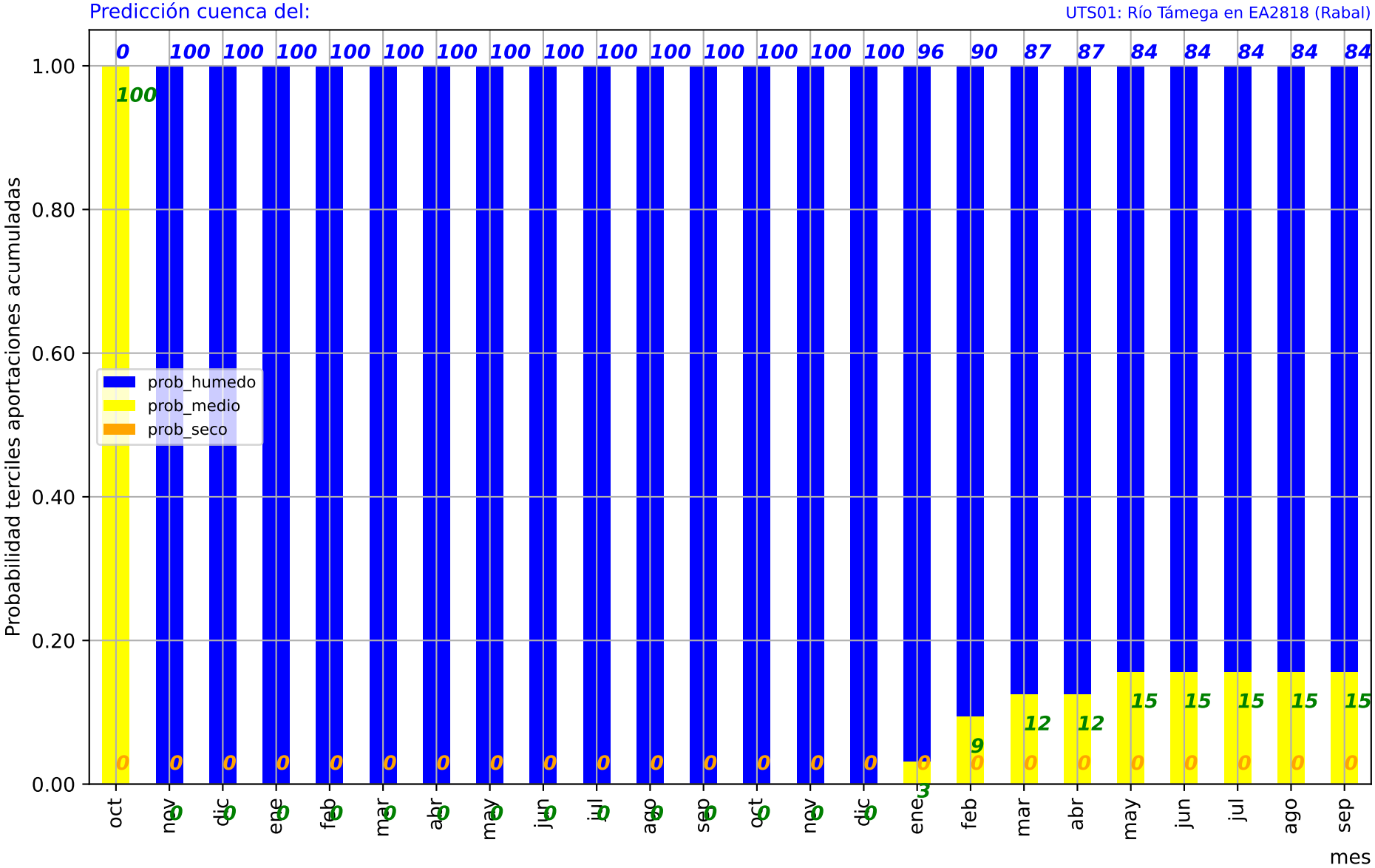
Predicción cuenca del:
UTS01: Río Támega en EA2818 (Rabal)
Probabilidad terciles aportaciones acumuladas
mes
prob_humedo
prob_medio
prob_seco
0 100 100 100 100 100 100 100 100 100 100 100 100 100 100 100 96 90 87 87 84 84 84 84 84
100
0 0 0 0 0 0 0 0 0 0 0 0 0 0 0 0 0 9 12 12 15 15 15 15 15
0 0 0 0 0 0 0 0 0 0 0 0 0 0 0 0 3 0 0 0 0 0 0 0 0
oct nov dic ene feb mar abr may jun jul ago sep oct nov dic ene feb mar abr may jun jul ago sep

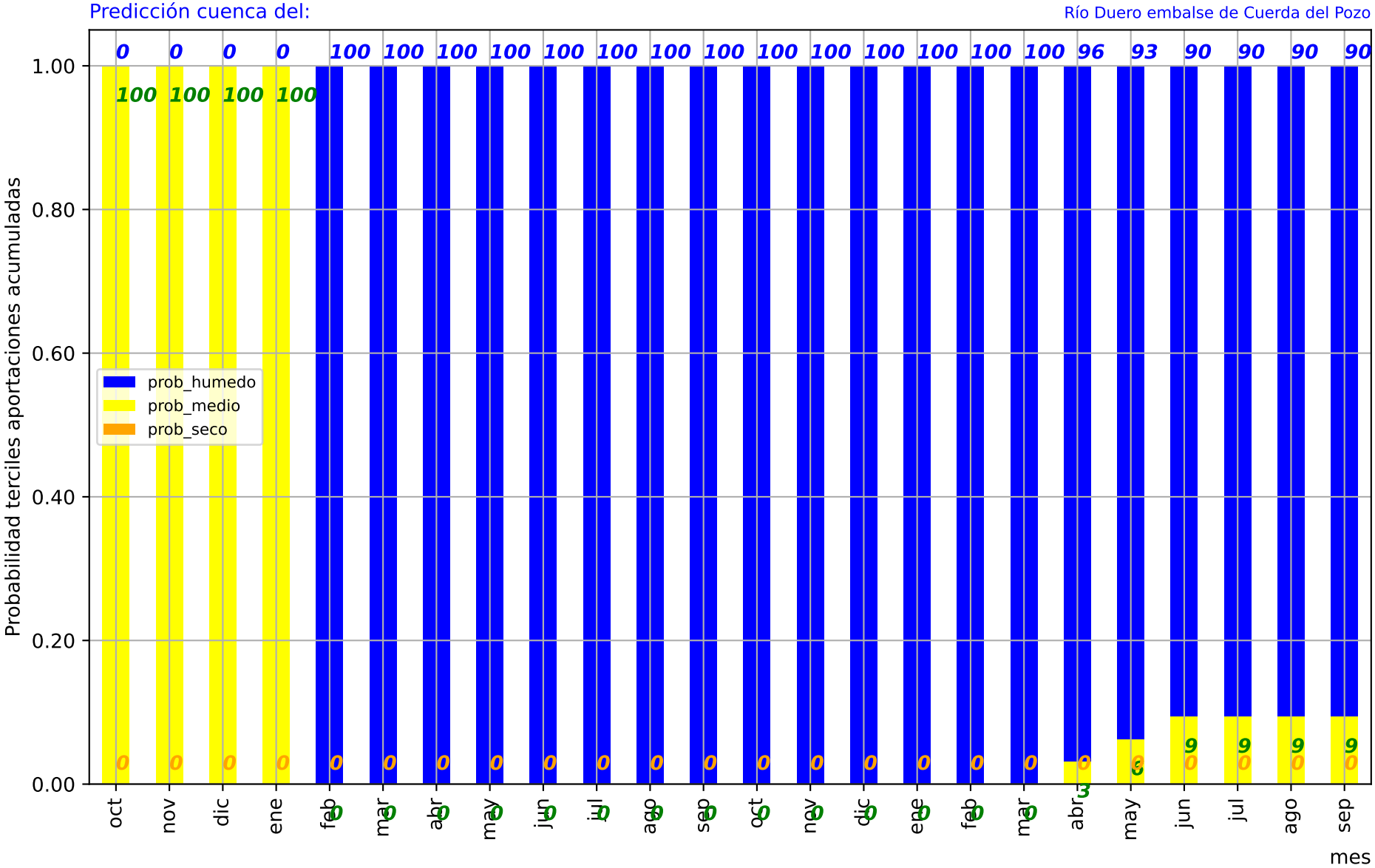
Predicción cuenca del:
Río Duero embalse de Cuerda del Pozo
Probabilidad terciles aportaciones acumuladas
mes
prob_humedo
prob_medio
prob_seco
1.00
0.80
0.60
0.40
0.20
0.00
oct nov dic ene feb mar abr may jun jul ago sep oct nov dic ene feb mar abr may jun jul ago sep
0 0 0 0 100 100 100 100 100 100 100 100 100 100 100 100 100 100 100 96 93 90 90 90 90
100 100 100 100
0 0 0 0 0 0 0 0 0 0 0 0 0 0 0 0 0 0 0 0 3 0 0 0 0
0 0 0 0 0 0 0 0 0 0 0 0 0 0 0 0 0 0 0 3 6 9 9 9 9

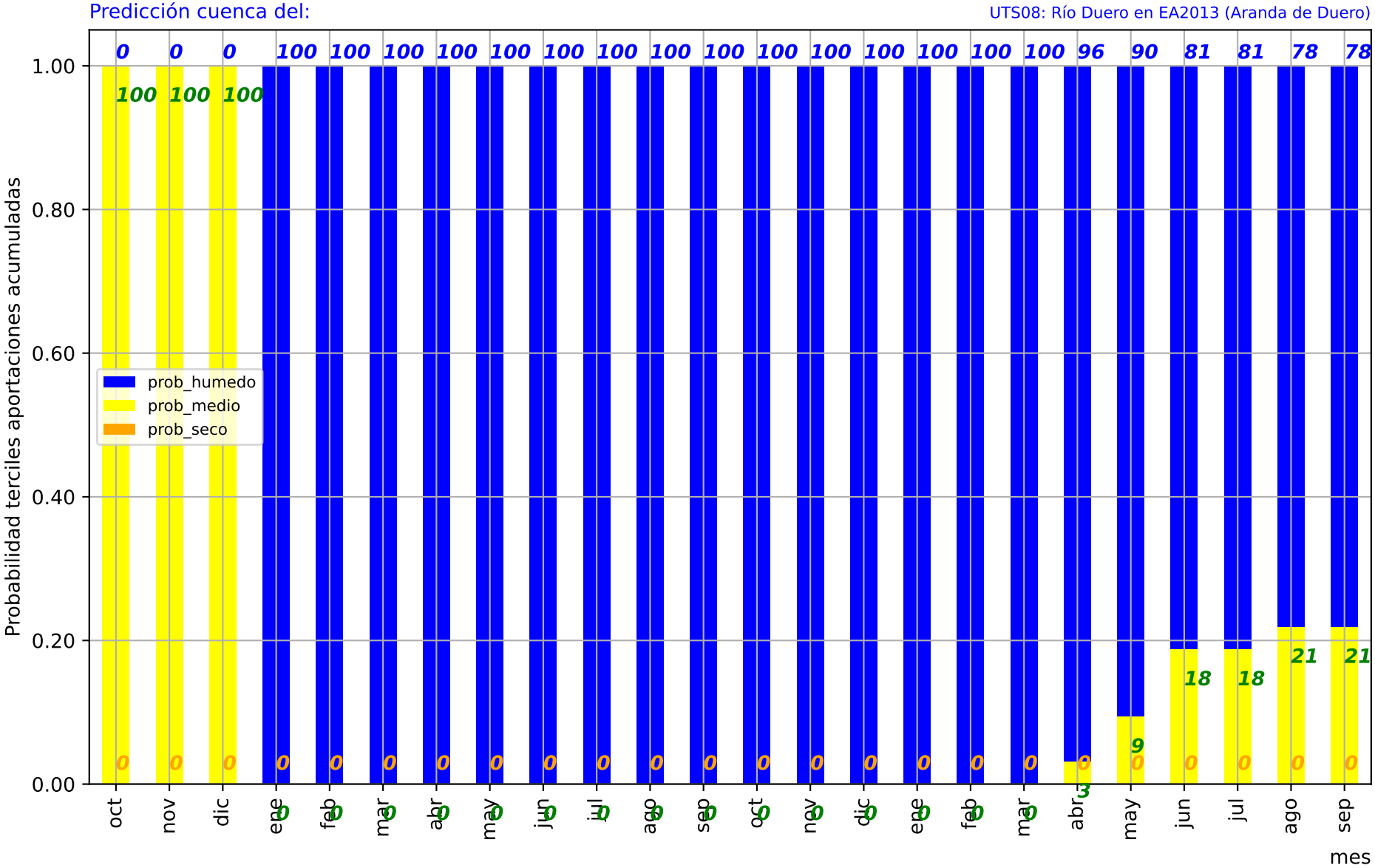
Predicción cuenca del:
UTS08: Río Duero en EA2013 (Aranda de Duero)
Probabilidad terciles aportaciones acumuladas
1.00
0.80
0.60
0.40
0.20
0.00
prob_humedo
prob_medio
prob_seco
0 0 0 100 100 100 100 100 100 100 100 100 100 100 100 100 100 100 100 96 90 81 81 78 78
100 100 100
18 18 21 21
9
3
oct nov dic ene feb mar abr may jun jul ago sep oct nov dic ene feb mar abr may jun jul ago sep
mes

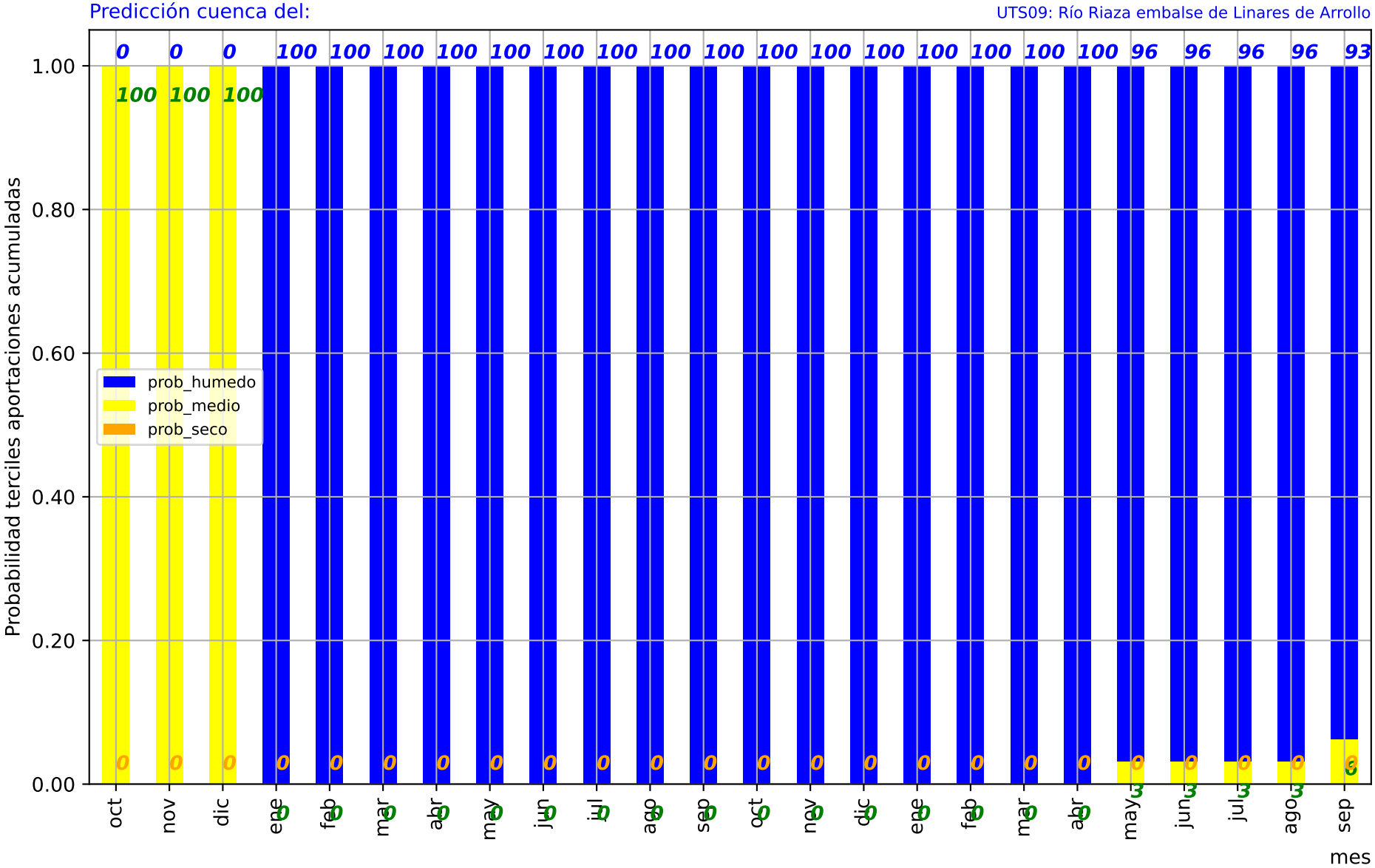
Predicción cuenca del:
UTS09: Río Riaza embalse de Linares de Arrollo
Probabilidad terciles aportaciones acumuladas
mes
prob_humedo
prob_medio
prob_seco
0 0 0 100 100 100 100 100 100 100 100 100 100 100 100 100 100 100 100 100 96 96 96 96 93
100 100 100
0 0 0 0 0 0 0 0 0 0 0 0 0 0 0 0 0 0 0 0 0 0 0 0 3
0 0 0 0 0 0 0 0 0 0 0 0 0 0 0 0 0 0 0 0 3 3 3 3
oct nov dic ene feb mar abr may jun jul ago sep oct nov dic ene feb mar abr may jun jul ago sep
1.00
0.80
0.60
0.40
0.20
0.00

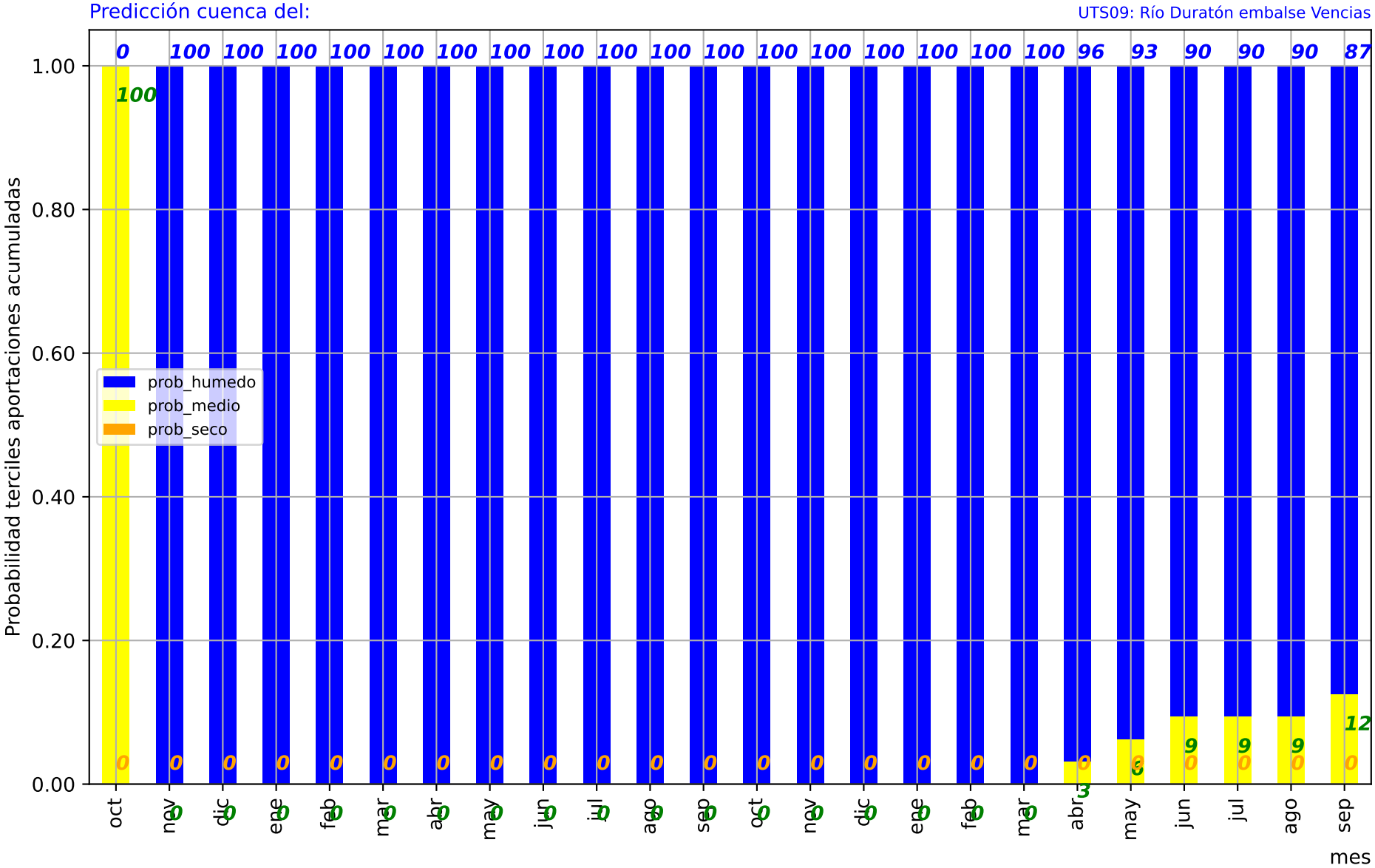
Predicción cuenca del:
UTS09: Río Duratón embalse Vencias
Probabilidad terciles aportaciones acumuladas
mes
prob_humedo
prob_medio
prob_seco
1.00
0.80
0.60
0.40
0.20
0.00
oct nov dic ene feb mar abr may jun jul ago sep oct nov dic ene feb mar abr may jun jul ago sep
0 100 100 100 100 100 100 100 100 100 100 100 100 100 100 100 100 100 100 96 93 90 90 90 87
100 0 0 0 0 0 0 0 0 0 0 0 0 0 0 0 0 0 0 0 0 0 0 0 0
0 0 0 0 0 0 0 0 0 0 0 0 0 0 0 0 0 0 0 3 6 9 9 9 12
0 0 0 0 0 0 0 0 0 0 0 0 0 0 0 0 0 0 0 0 0 0 0 0 0

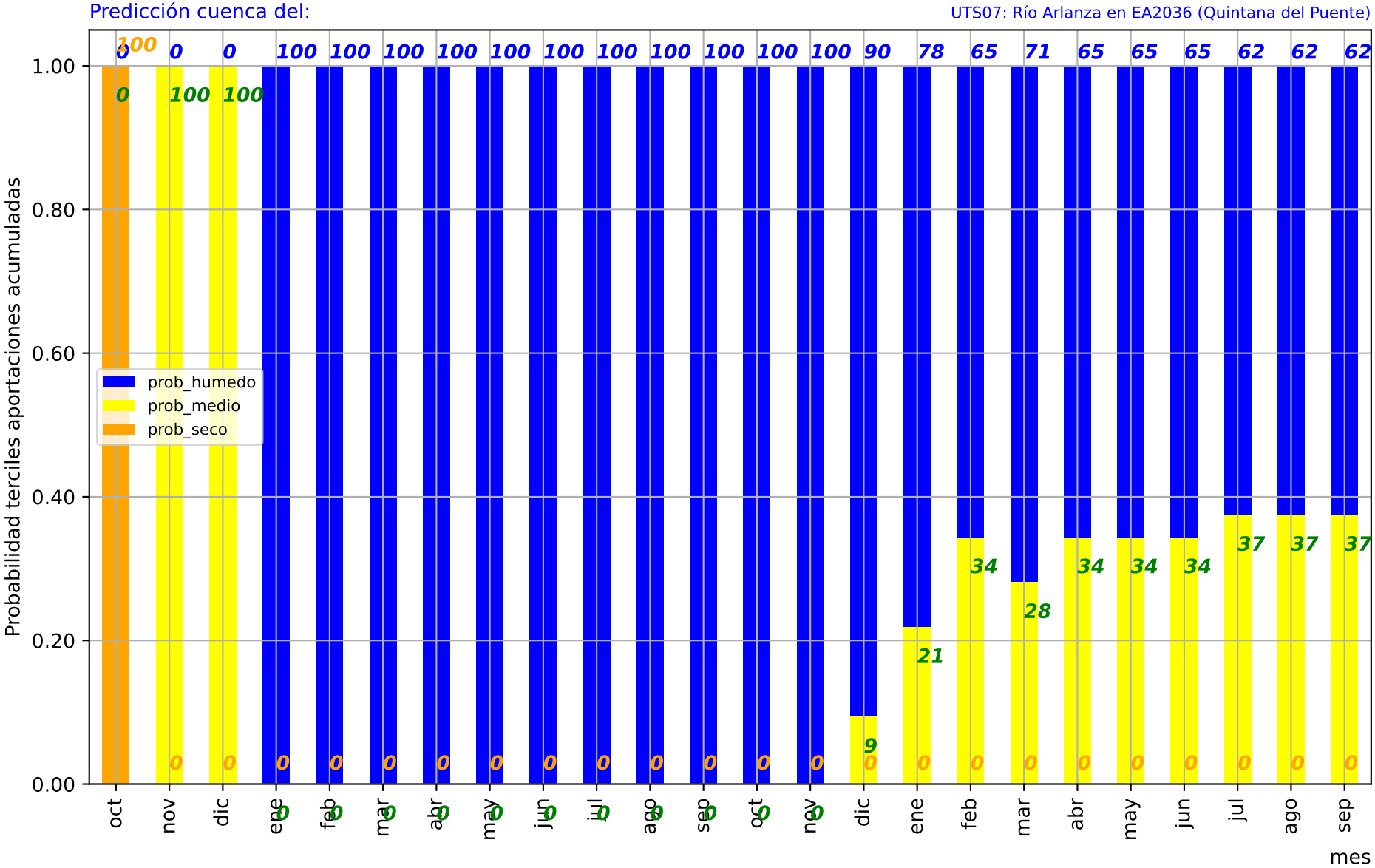
Predicción cuenca del:
UTS07: Río Arlanza en EA2036 (Quintana del Puente)
Probabilidad terciles aportaciones acumuladas
mes
prob_humedo
prob_medio
prob_seco
oct nov dic ene feb mar abr may jun jul ago sep oct nov dic ene feb mar abr may jun jul ago sep
0 0 0 100 100 100 100 100 100 100 100 100 100 100 100 90 78 65 71 65 65 65 62 62 62
100 100 100 0 0 0 0 0 0 0 0 0 0 0 0 9 21 34 28 34 34 34 37 37 37
0 0 0 0 0 0 0 0 0 0 0 0 0 0 0 0 0 0 0 0 0 0 0 0 0

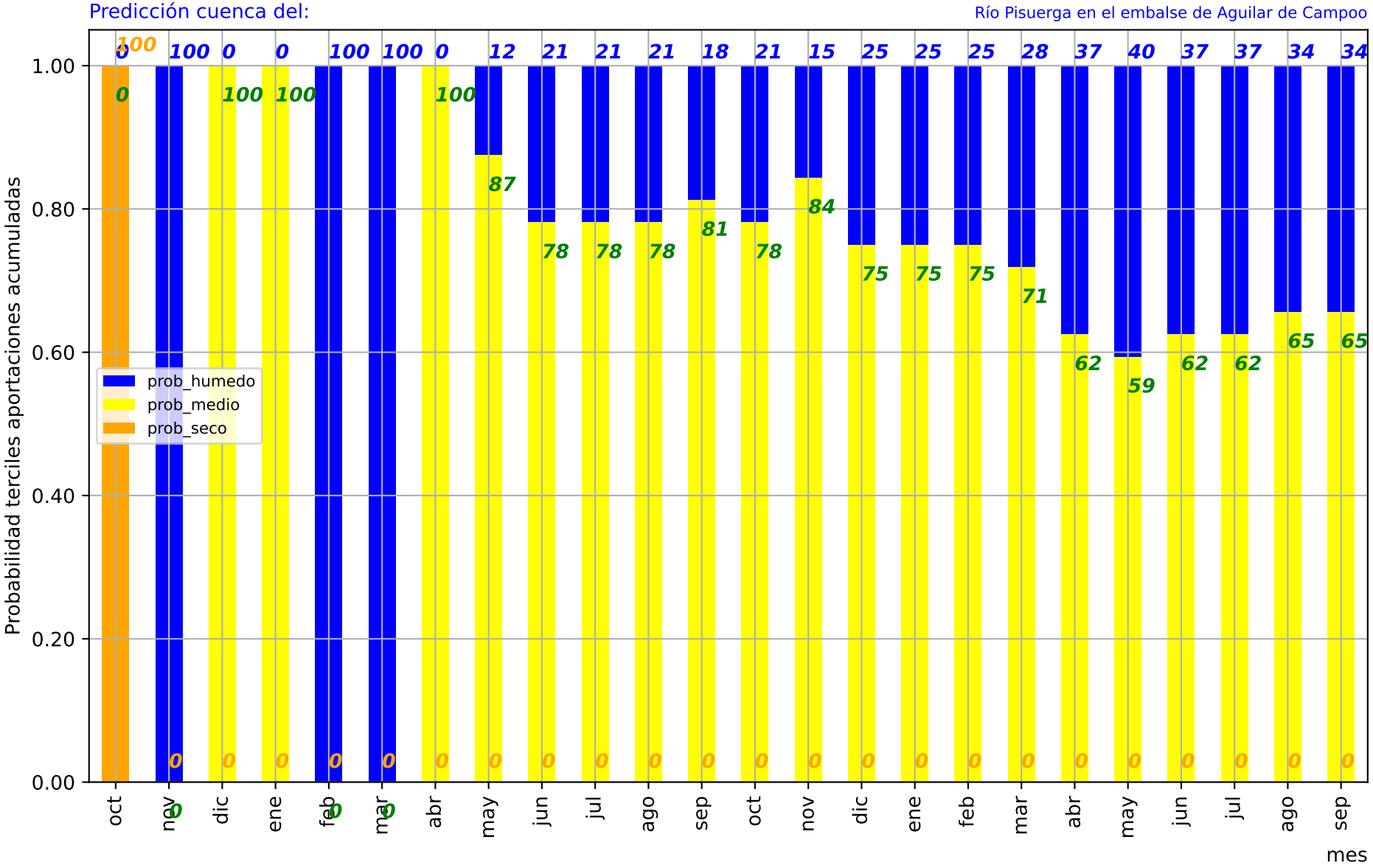
Predicción cuenca del:
Río Pisuerga en el embalse de Aguilar de Campoo
Probabilidad terciles aportaciones acumuladas
mes
prob_humedo
prob_medio
prob_seco
1.00
0.80
0.60
0.40
0.20
0.00
oct nov dic ene feb mar abr may jun jul ago sep oct nov dic ene feb mar abr may jun jul ago sep
0 100 0 0 100 100 0 12 21 21 21 18 21 15 25 25 25 28 37 40 37 37 34 34
100 0 100 100 100 0 87 78 78 78 81 78 84 75 75 75 71 62 59 62 62 65 65
0 0 0 0 0 0 0 0 0 0 0 0 0 0 0 0 0 0 0 0 0 0 0

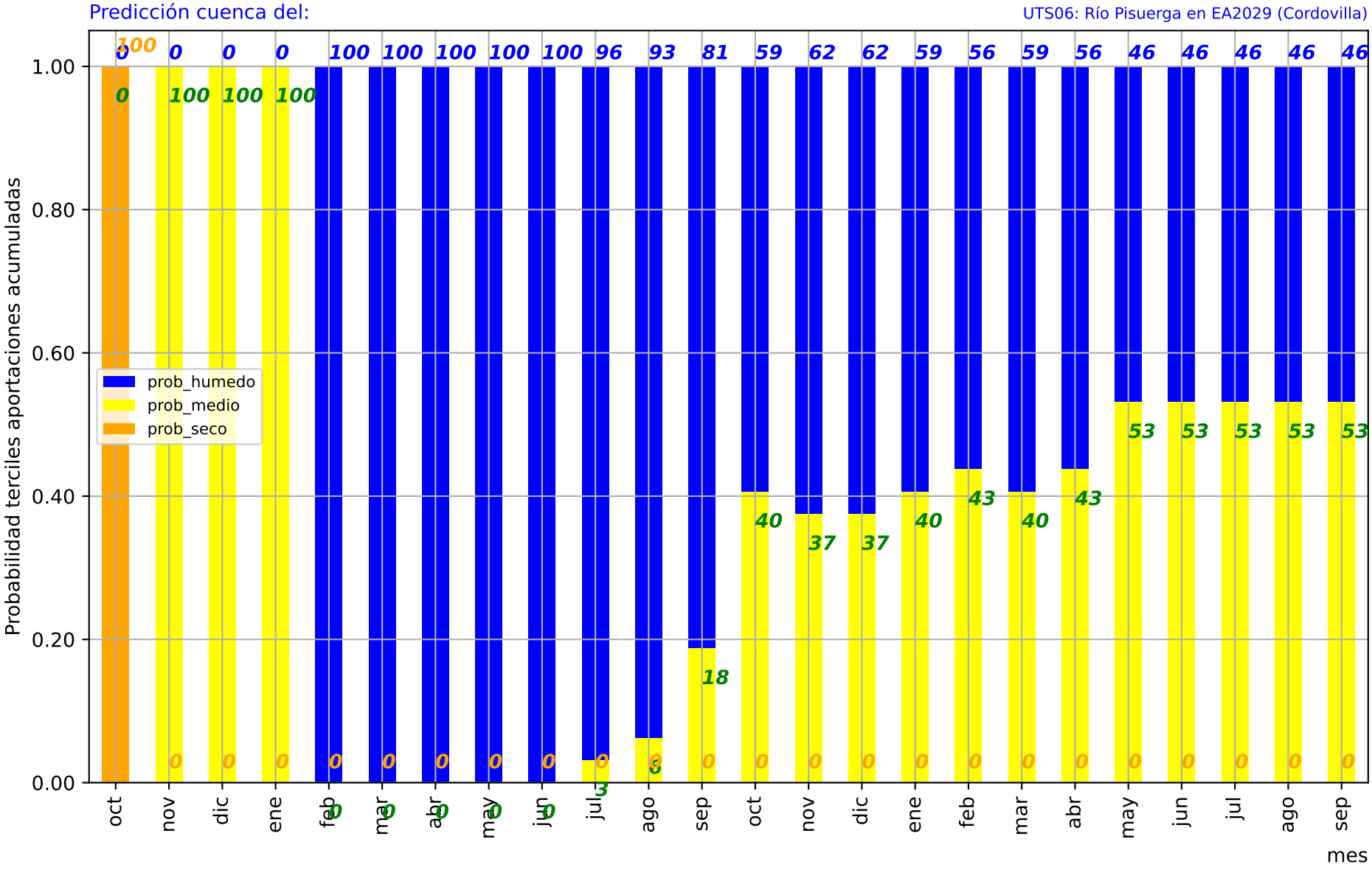
Predicción cuenca del:
UTS06: Río Pisuerga en EA2029 (Cordovilla)
Probabilidad terciles aportaciones acumuladas
mes
prob_humedo
prob_medio
prob_seco
oct nov dic ene feb mar abr may jun jul ago sep oct nov dic ene feb mar abr may jun jul ago sep
0 0 0 0 100 100 100 100 100 96 93 81 59 62 62 59 56 59 56 46 46 46 46 46
100 100 100 100 0 0 0 0 0 0 3 18 40 37 37 40 43 40 43 53 53 53 53 53
0 0 0 0 0 0 0 0 0 3 0 0 0 0 0 0 0 0 0 0 0 0 0 0

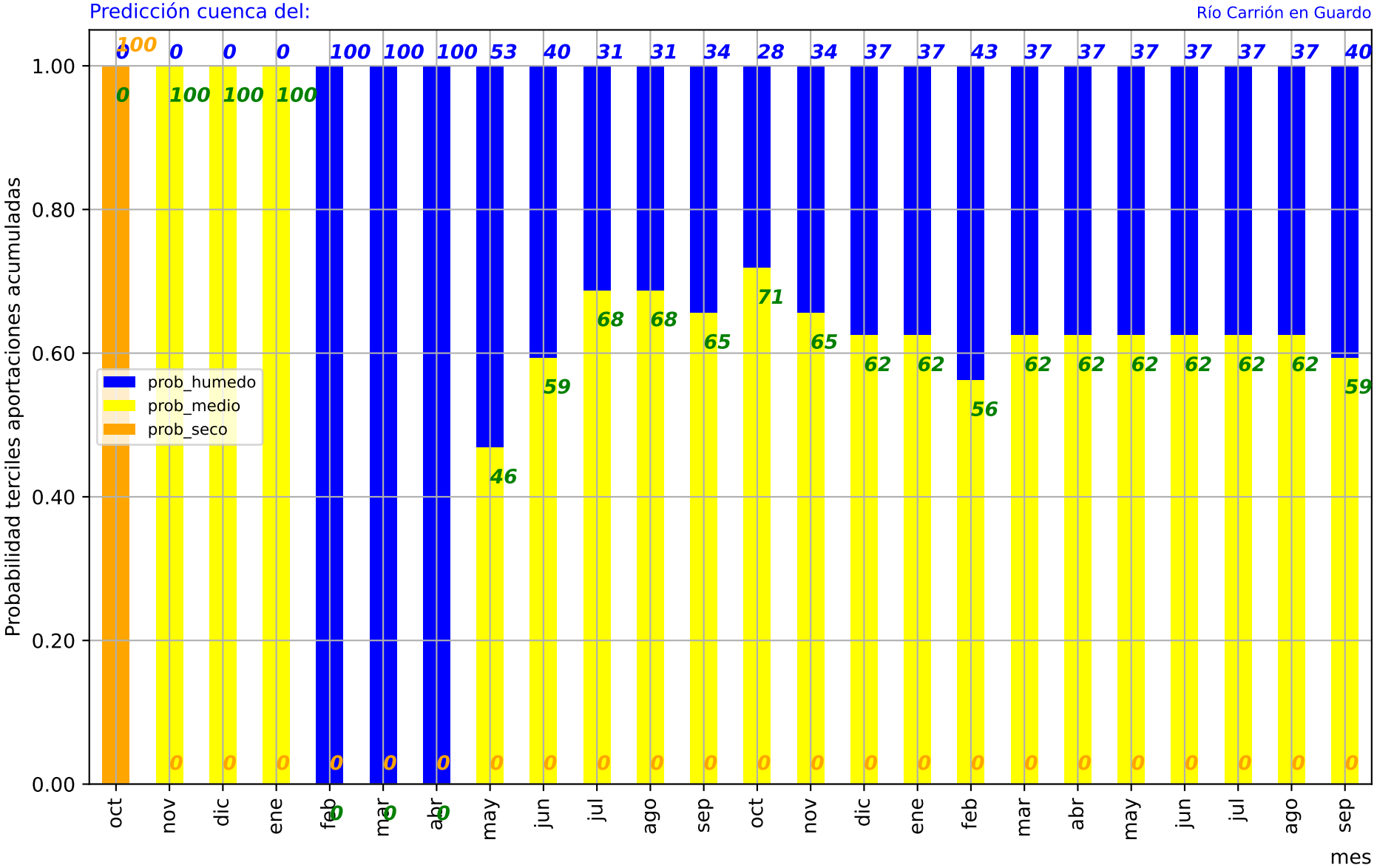
Predicción cuenca del:
Río Carrión en Guardo
Probabilidad terciles aportaciones acumuladas
mes
prob_humedo
prob_medio
prob_seco
1.00
0.80
0.60
0.40
0.20
0.00
oct nov dic ene feb mar abr may jun jul ago sep oct nov dic ene feb mar abr may jun jul ago sep
0 0 0 0 100 100 100 53 40 31 31 34 28 34 37 37 43 37 37 37 37 37 37 40
100 100 100 100 0 0 0 46 59 68 68 65 71 65 62 62 56 62 62 62 62 62 62 59
0 0 0 0 0 0 0 0 0 0 0 0 0 0 0 0 0 0 0 0 0 0 0 0

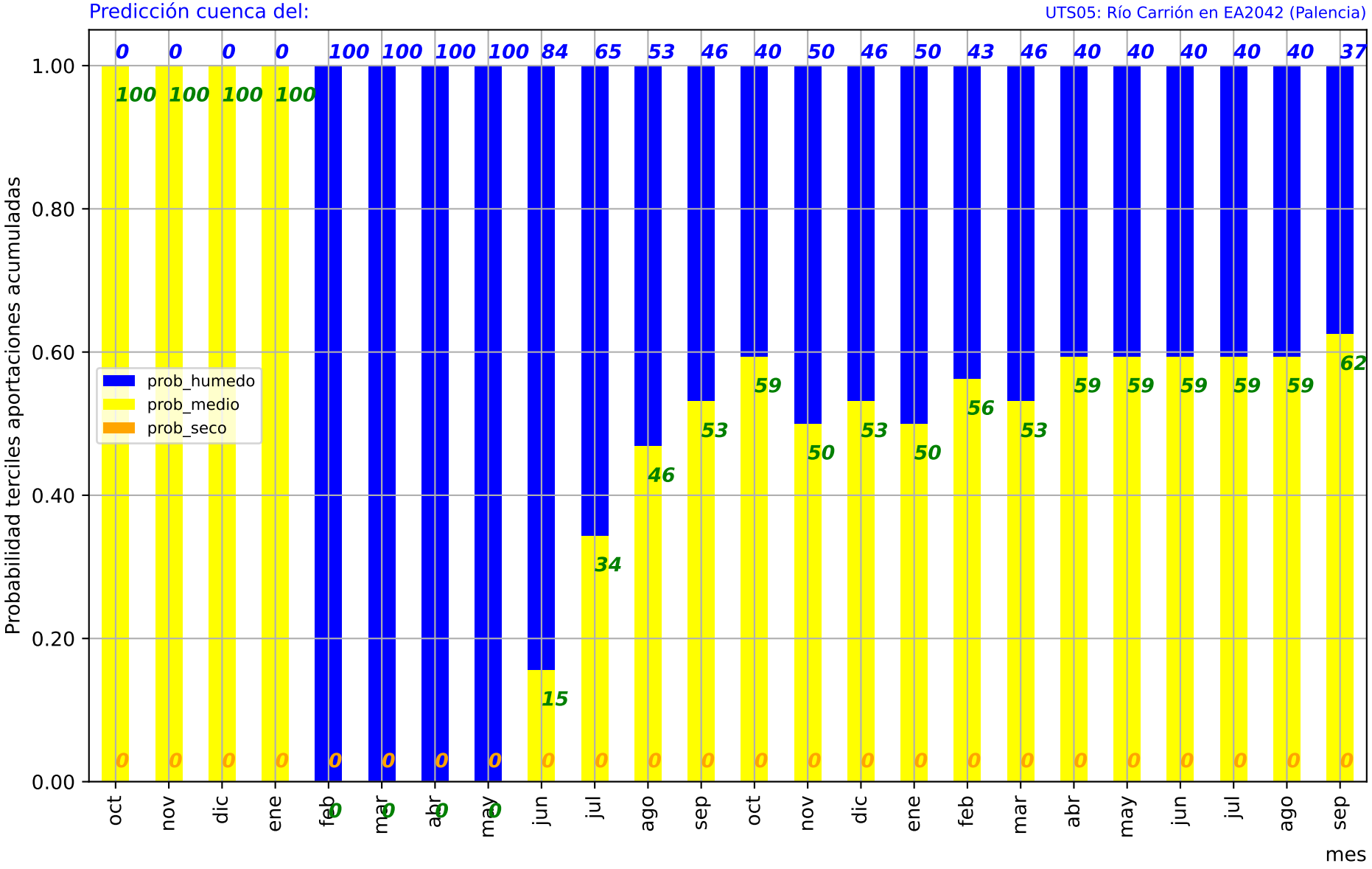
Predicción cuenca del:
UTS05: Río Carrión en EA2042 (Palencia)
Probabilidad terciles aportaciones acumuladas
1.00
0.80
0.60
0.40
0.20
0.00
prob_humedo
prob_medio
prob_seco
0 0 0 0 100 100 100 100 84 65 53 46 40 50 46 50 43 46 40 40 40 40 40 37
100 100 100 100
15
34
46
53
59
50
53
50
56
53
59
59
59
59
59
62
0 0 0 0 0 0 0 0 0 0 0 0 0 0 0 0 0 0 0 0 0 0 0 0
oct nov dic ene feb mar abr may jun jul ago sep oct nov dic ene feb mar abr may jun jul ago sep
mes

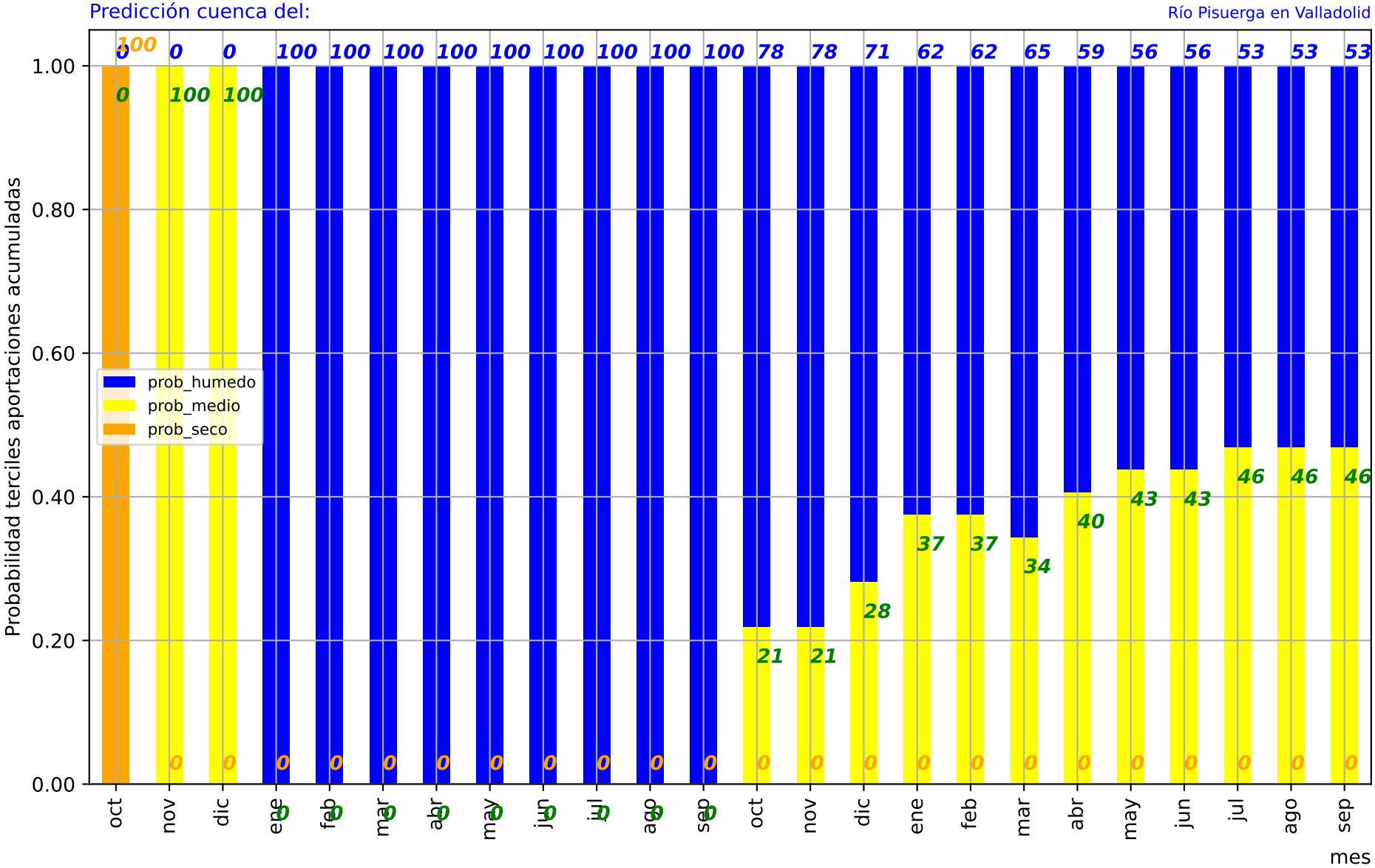
Predicción cuenca del:
Río Pisuerga en Valladolid
Probabilidad terciles aportaciones acumuladas
mes
prob_humedo
prob_medio
prob_seco
oct nov dic ene feb mar abr may jun jul ago sep oct nov dic ene feb mar abr may jun jul ago sep
0 0 0 100 100 100 100 100 100 100 100 100 78 78 71 62 62 65 59 56 56 53 53 53
100 100 100 0 0 0 0 0 0 0 0 0 21 21 28 37 37 34 40 43 43 46 46 46
0 0 0 0 0 0 0 0 0 0 0 0 0 0 0 0 0 0 0 0 0 0 0 0

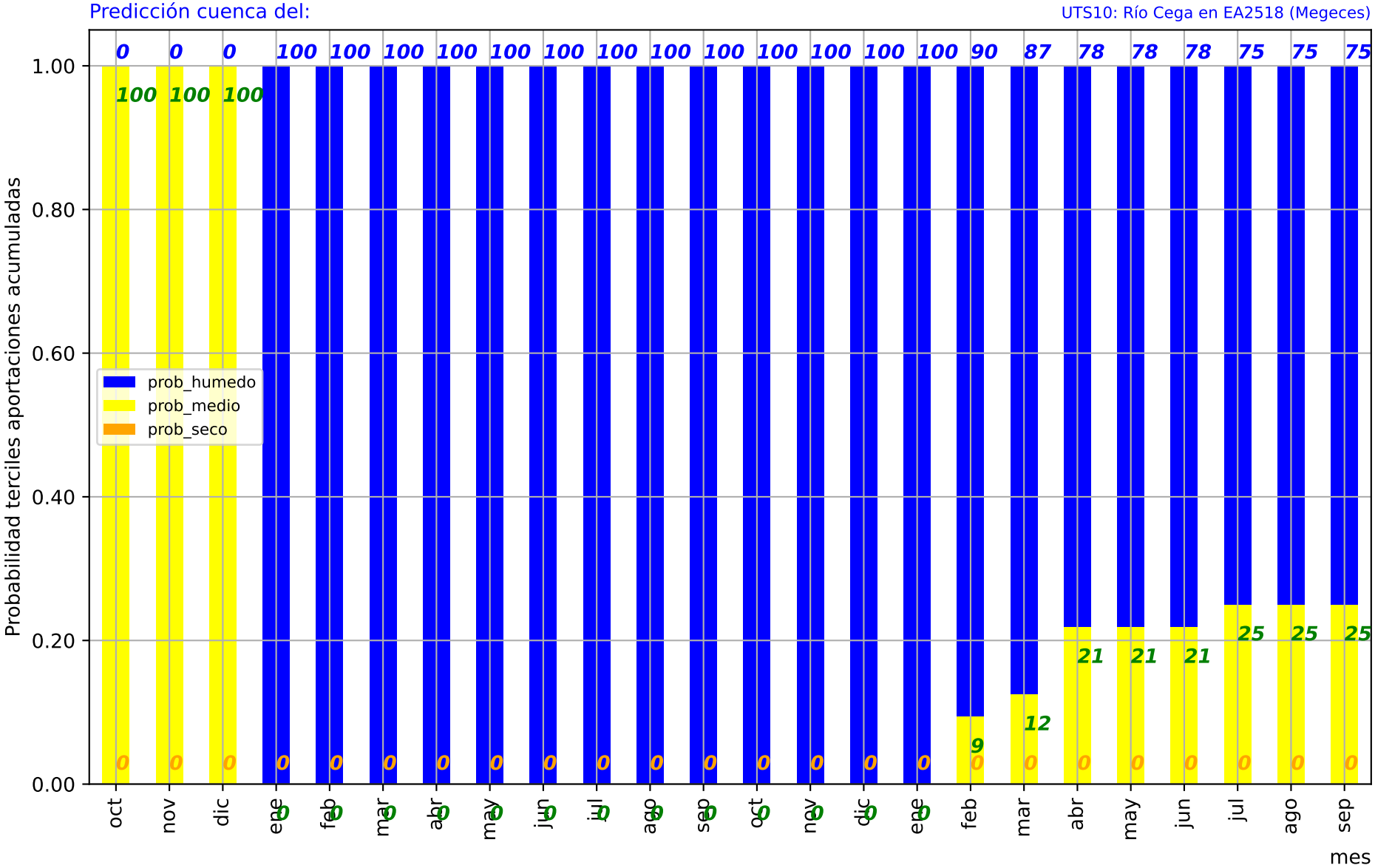
Predicción cuenca del:
UTS10: Río Cega en EA2518 (Megeces)
Probabilidad terciles aportaciones acumuladas
mes
prob_humedo
prob_medio
prob_seco
0.00
0.20
0.40
0.60
0.80
1.00
oct nov dic ene feb mar abr may jun jul ago sep oct nov dic ene feb mar abr may jun jul ago sep
0 0 0 100 100 100 100 100 100 100 100 100 100 100 100 100 100 90 87 78 78 78 75 75 75
100 100 100
9
12
21 21 21 25 25 25

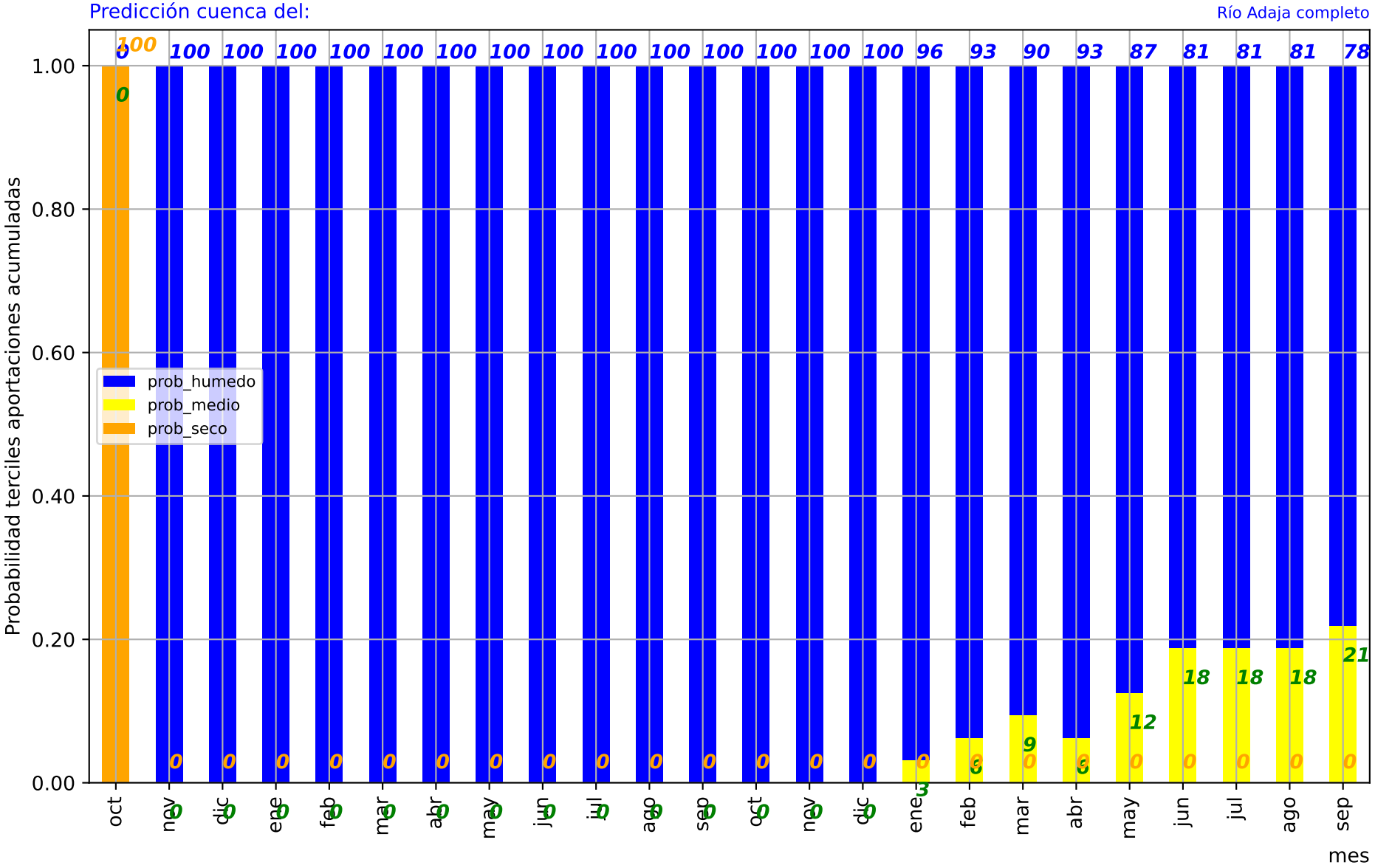
Predicción cuenca del:
Río Adaja completo
Probabilidad terciles aportaciones acumuladas
mes
prob_humedo
prob_medio
prob_seco
oct nov dic ene feb mar abr may jun jul ago sep oct nov dic ene feb mar abr may jun jul ago sep
0 100 100 100 100 100 100 100 100 100 100 100 100 100 100 100 96 93 90 93 87 81 81 81 78
0 0 0 0 0 0 0 0 0 0 0 0 0 0 0 0 3 3 9 3 12 18 18 18 21
0 0 0 0 0 0 0 0 0 0 0 0 0 0 0 0 0 0 0 0 0 0 0 0 0
1.00
0.80
0.60
0.40
0.20
0.00

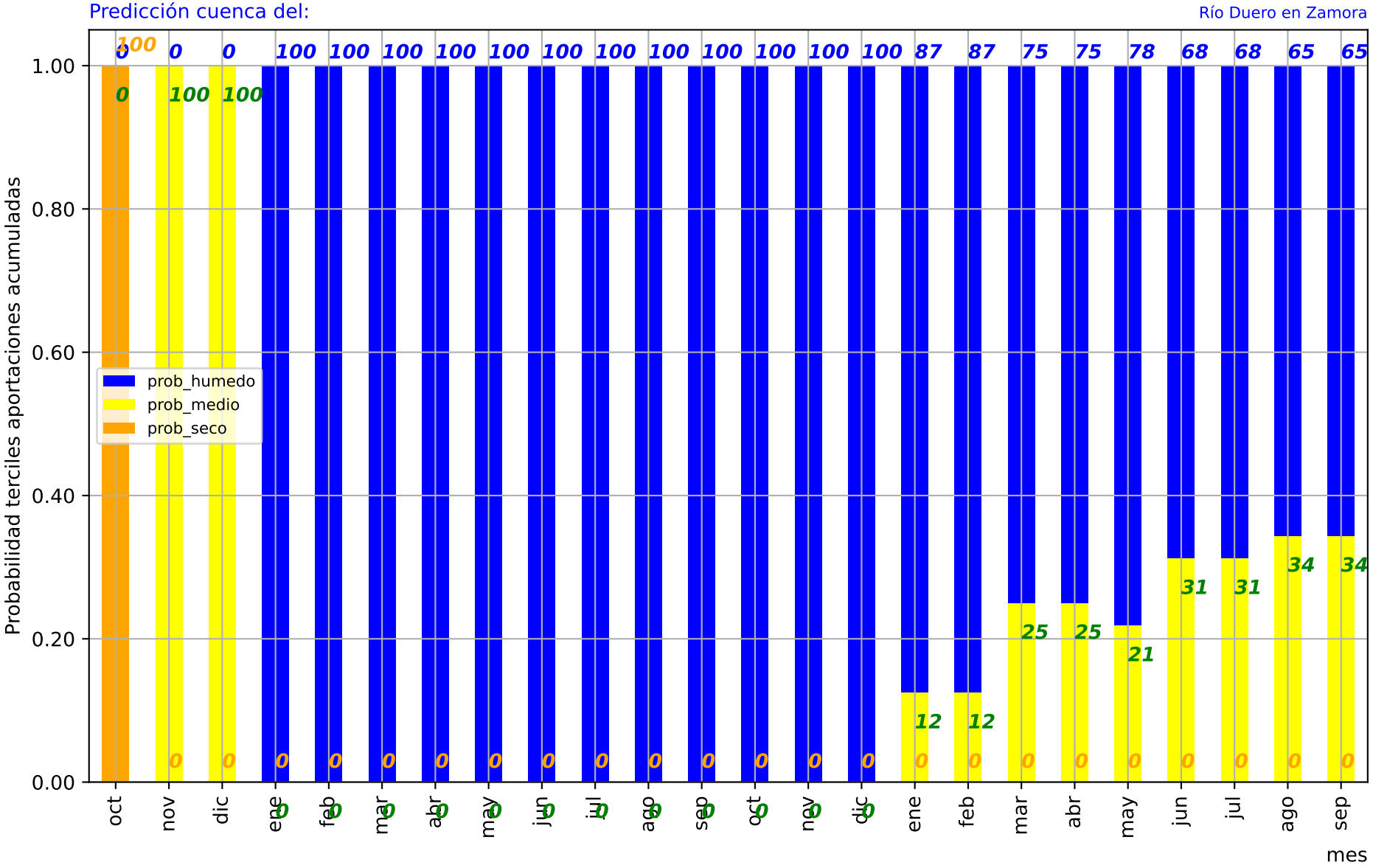
Predicción cuenca del:
Río Duero en Zamora
Probabilidad terciles aportaciones acumuladas
mes
prob_humedo
prob_medio
prob_seco
oct nov dic ene feb mar abr may jun jul ago sep oct nov dic ene feb mar abr may jun jul ago sep
0 0 0 100 100 100 100 100 100 100 100 100 100 100 100 100 87 87 75 75 78 68 68 65 65
100 100 100 0 0 0 0 0 0 0 0 0 0 0 0 0 12 12 25 25 21 31 31 34 34
0 0 0 0 0 0 0 0 0 0 0 0 0 0 0 0 0 0 0 0 0 0 0 0 0

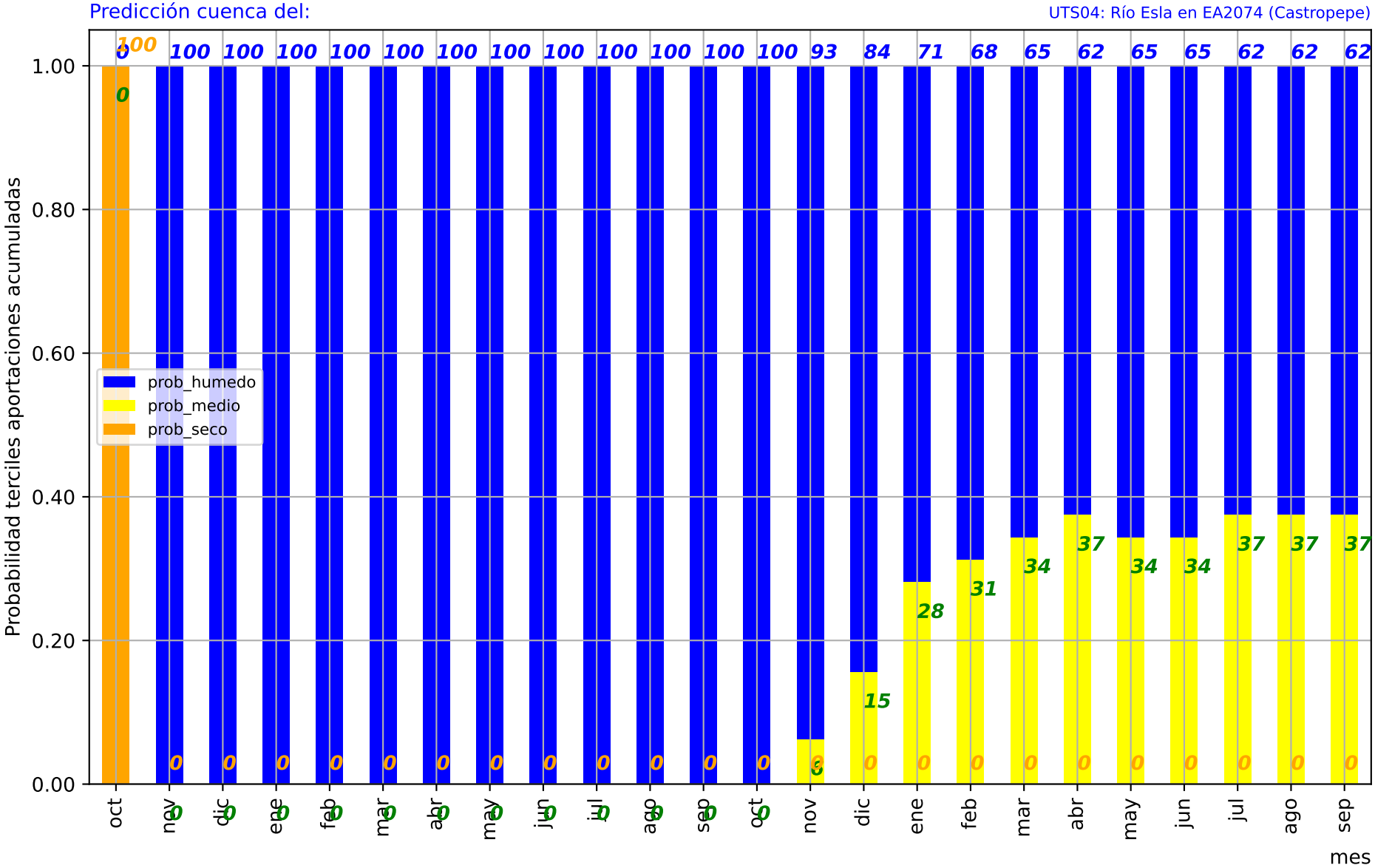
Predicción cuenca del:
UTS04: Río Esla en EA2074 (Castropepe)
Probabilidad terciles aportaciones acumuladas
mes
prob_humedo
prob_medio
prob_seco
oct nov dic ene feb mar abr may jun jul ago sep oct nov dic ene feb mar abr may jun jul ago sep
0 100 100 100 100 100 100 100 100 100 100 100 100 100 93 84 71 68 65 62 65 65 62 62 62
0 0 0 0 0 0 0 0 0 0 0 0 0 0 0 15 28 31 34 37 34 34 37 37 37
100 0 0 0 0 0 0 0 0 0 0 0 0 0 0 0 0 0 0 0 0 0 0 0 0
0.00
0.20
0.40
0.60
0.80
1.00

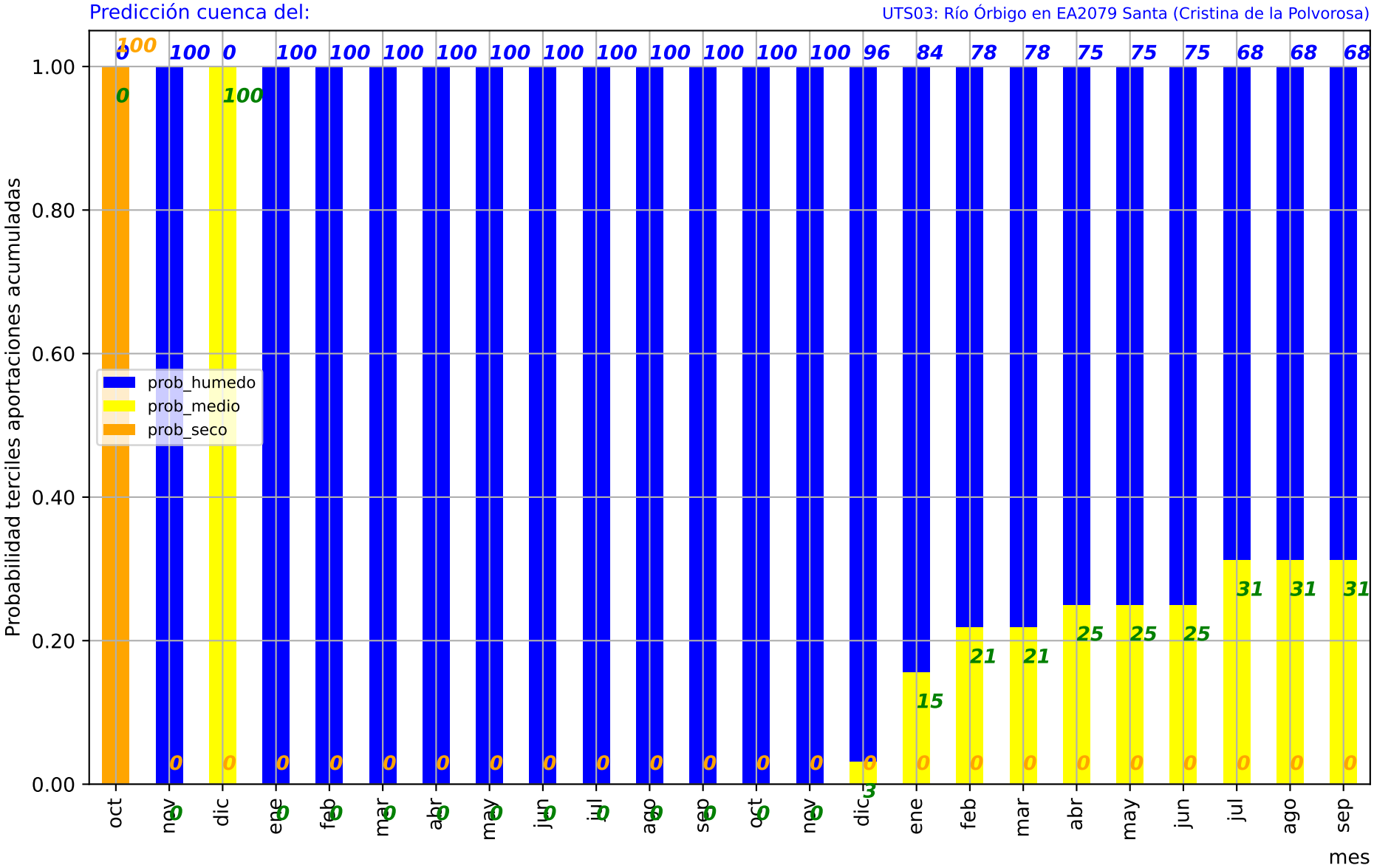
Predicción cuenca del:
UTS03: Río Órbigo en EA2079 Santa (Cristina de la Polvorosa)
Probabilidad terciles aportaciones acumuladas
mes
prob_humedo
prob_medio
prob_seco
oct nov dic ene feb mar abr may jun jul ago sep oct nov dic ene feb mar abr may jun jul ago sep
0 100 0 100 100 100 100 100 100 100 100 100 100 100 96 84 78 78 75 75 75 68 68 68
100 0 100 0 0 0 0 0 0 0 0 0 0 0 0 3 15 21 21 25 25 25 31 31 31
0 0 0 0 0 0 0 0 0 0 0 0 0 0 0 0 0 0 0 0 0 0 0 0 0

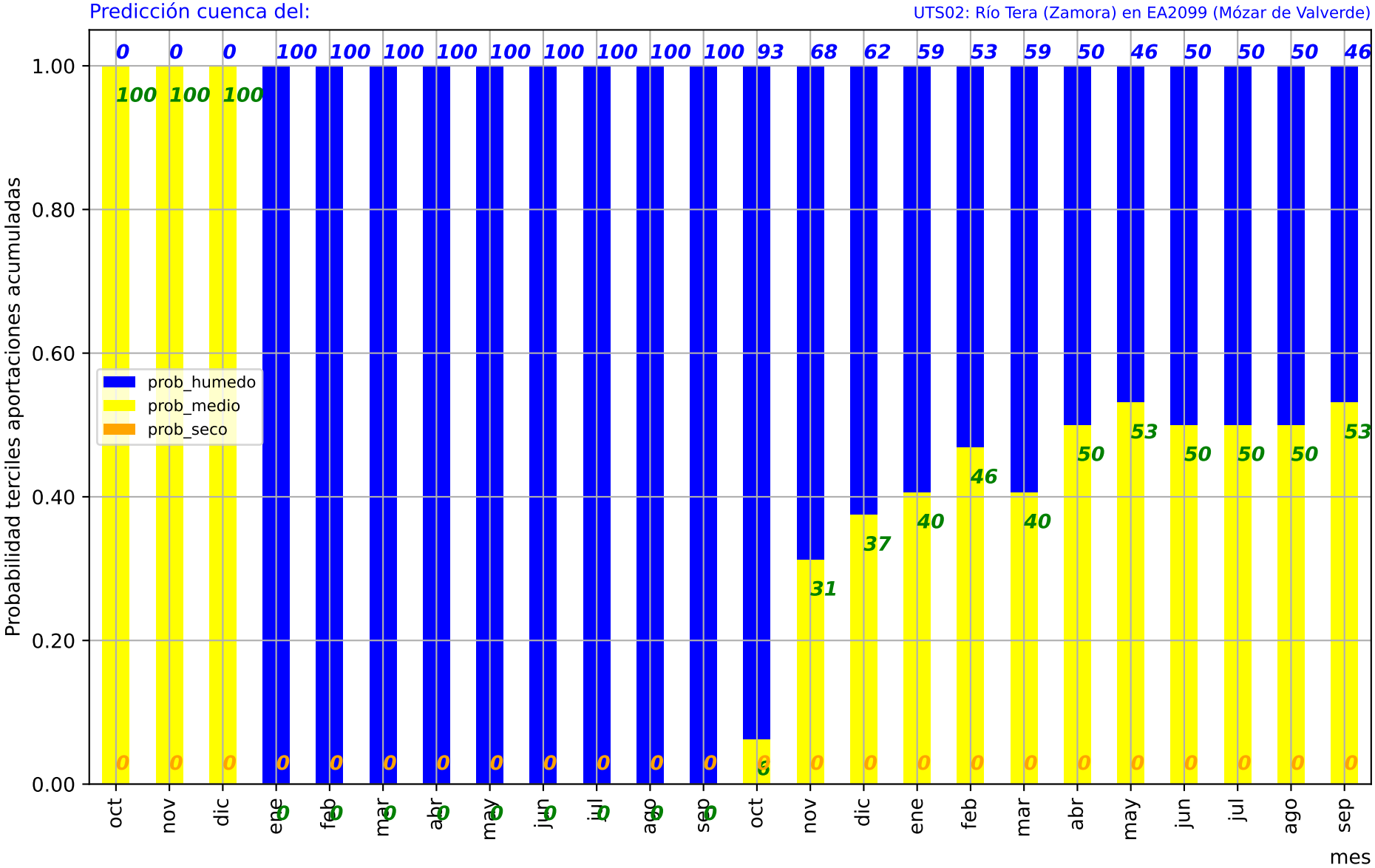
Predicción cuenca del:
UTS02: Río Tera (Zamora) en EA2099 (Mózar de Valverde)
Probabilidad terciles aportaciones acumuladas
mes
prob_humedo
prob_medio
prob_seco
0 0 0 100 100 100 100 100 100 100 100 100 93 68 62 59 53 59 50 46 50 50 50 46
100 100 100
31
37
40
46
40
50
53
50
50
50
53
oct nov dic ene feb mar abr may jun jul ago sep oct nov dic ene feb mar abr may jun jul ago sep

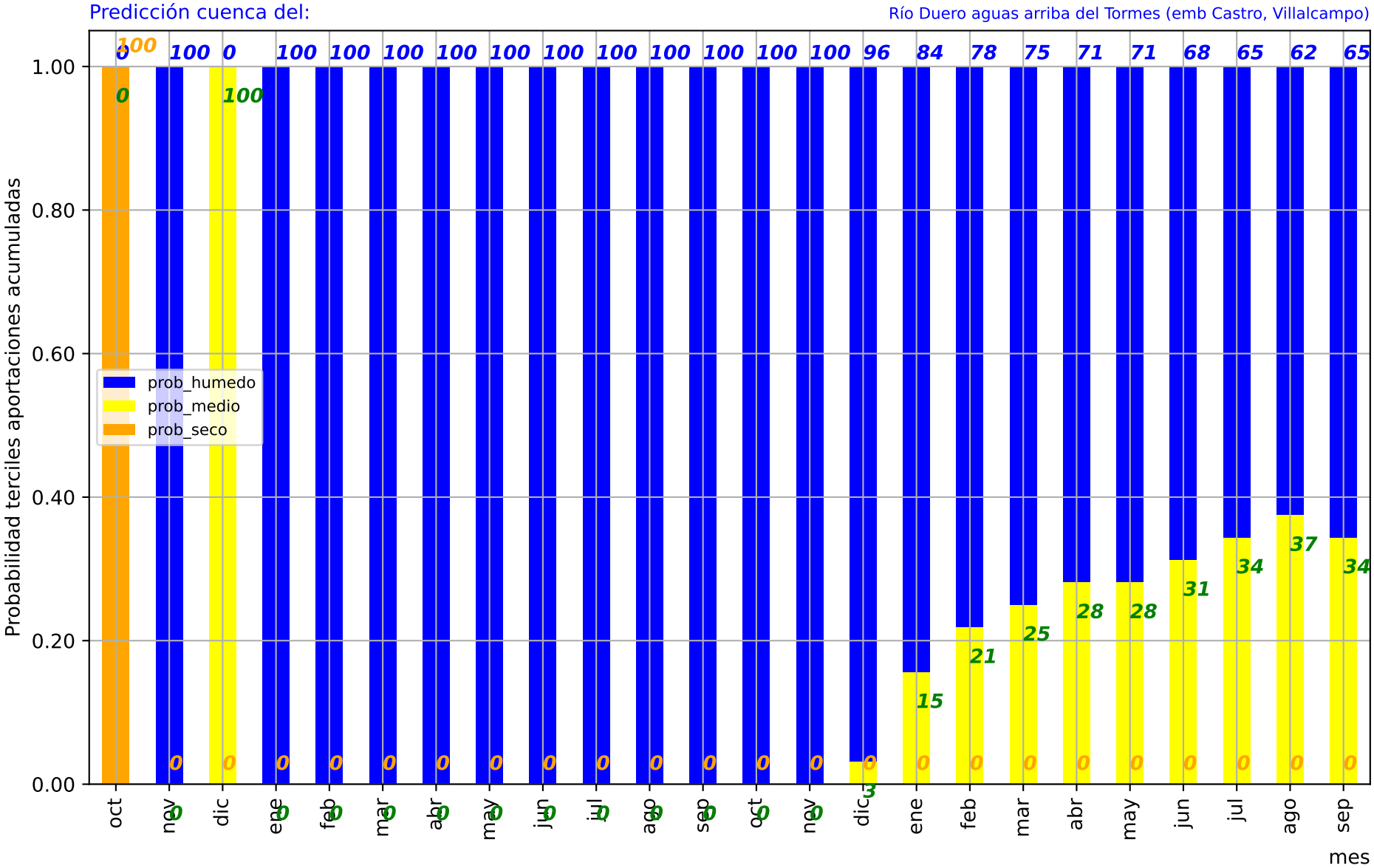
Predicción cuenca del:
Río Duero aguas arriba del Tormes (emb Castro, Villalcampo)
Probabilidad terciles aportaciones acumuladas
mes
prob_humedo
prob_medio
prob_seco
oct nov dic ene feb mar abr may jun jul ago sep oct nov dic ene feb mar abr may jun jul ago sep
0 100 0 100 100 100 100 100 100 100 100 100 100 100 96 84 78 75 71 71 68 65 62 65
100 0 100 0 0 0 0 0 0 0 0 0 0 0 0 3 15 21 25 28 28 31 34 37 34

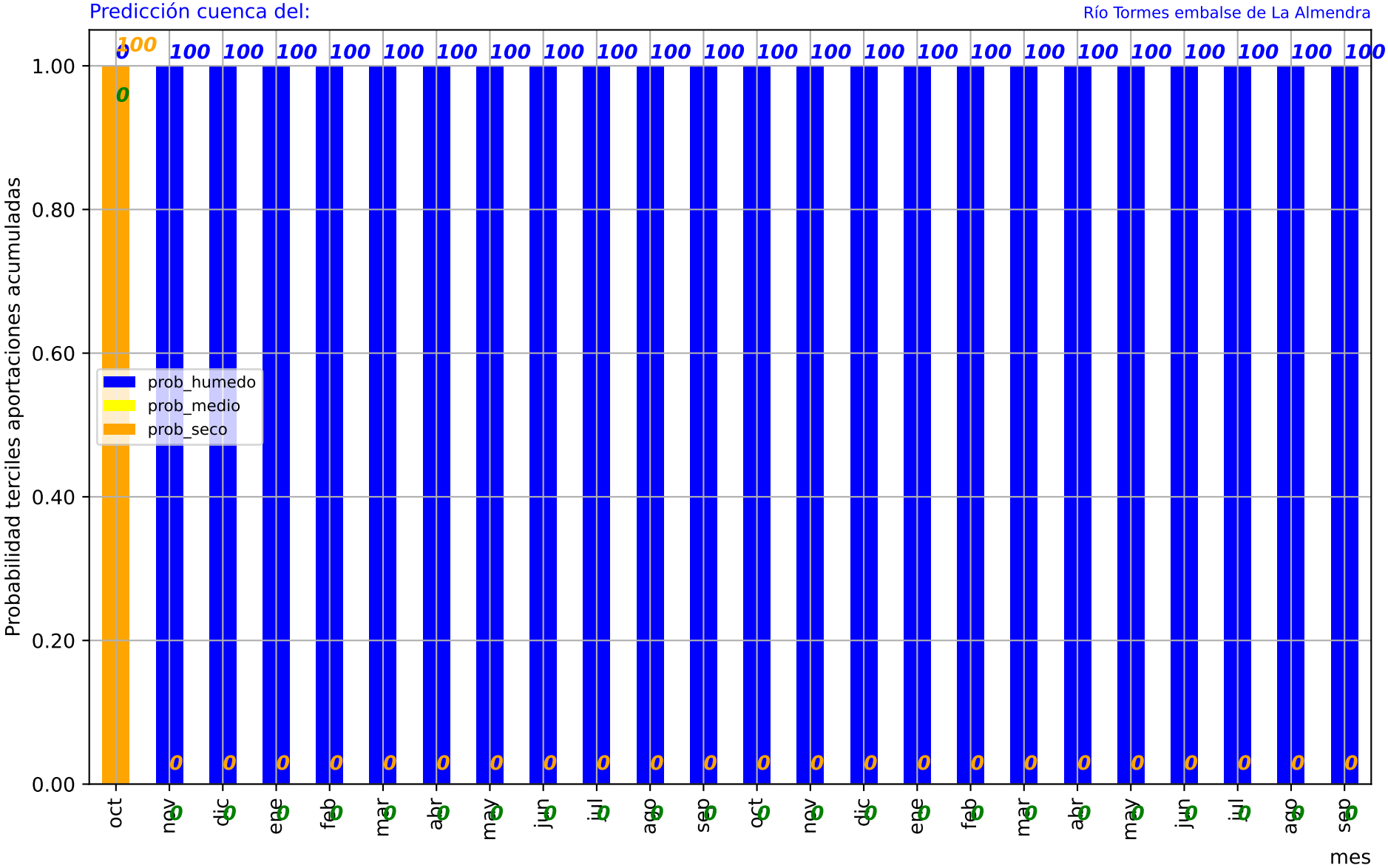
Predicción cuenca del:
Río Tormes embalse de La Almendra
Probabilidad terciles aportaciones acumuladas
1.00
0.80
0.60
0.40
0.20
0.00
prob_humedo
prob_medio
prob_seco
oct nov dic ene feb mar abr may jun jul ago sep oct nov dic ene feb mar abr may jun jul ago sep
mes

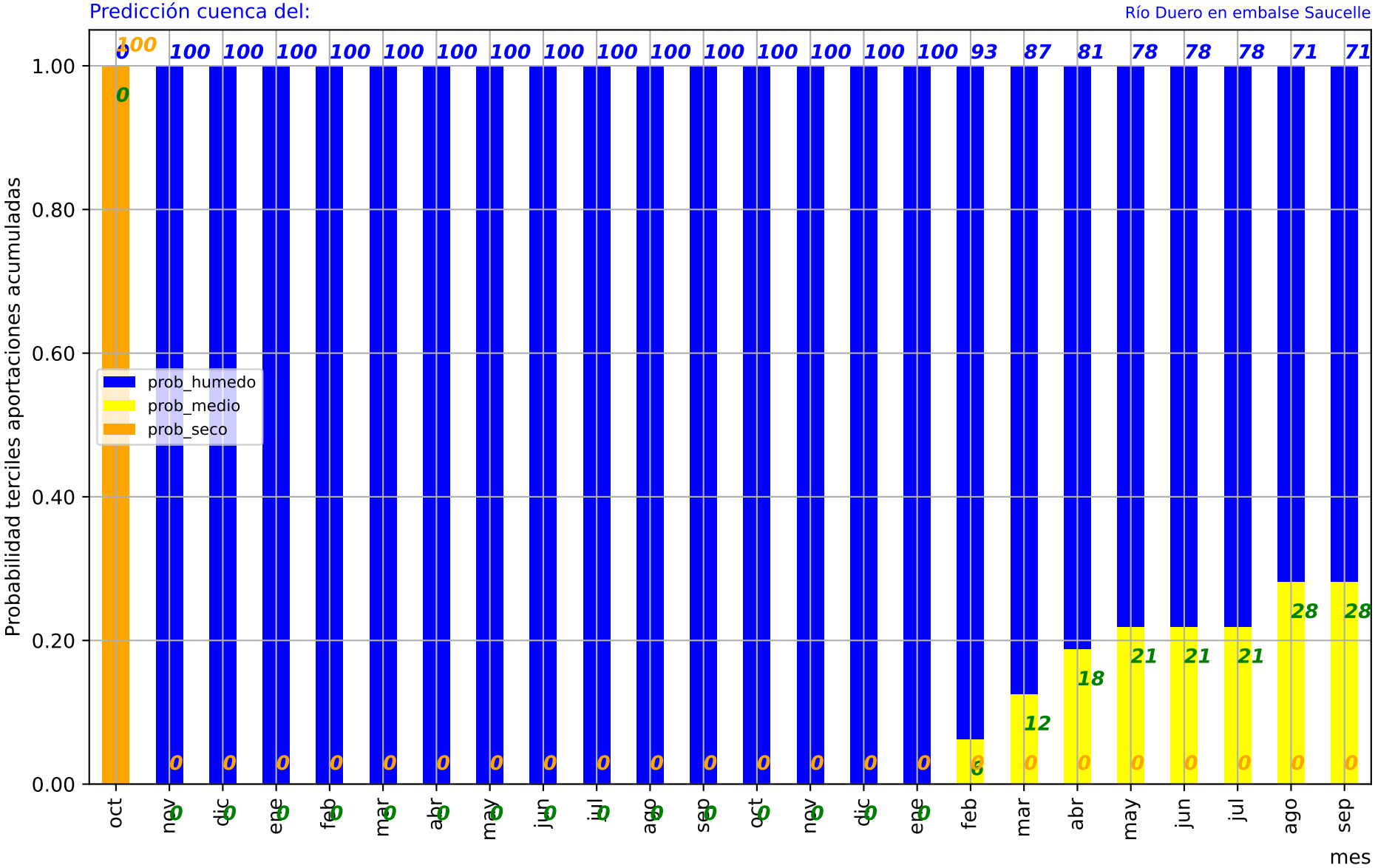
Predicción cuenca del:
Río Duero en embalse Saucelle
Probabilidad terciles aportaciones acumuladas
mes
prob_humedo
prob_medio
prob_seco
1.00
0.80
0.60
0.40
0.20
0.00
oct nov dic ene feb mar abr may jun jul ago sep oct nov dic ene feb mar abr may jun jul ago sep
0 100 100 100 100 100 100 100 100 100 100 100 100 100 100 100 100 93 87 81 78 78 78 71 71
0 0 0 0 0 0 0 0 0 0 0 0 0 0 0 0 0 3 12 18 21 21 21 28 28
0 0 0 0 0 0 0 0 0 0 0 0 0 0 0 0 0 0 0 0 0 0 0 0 0

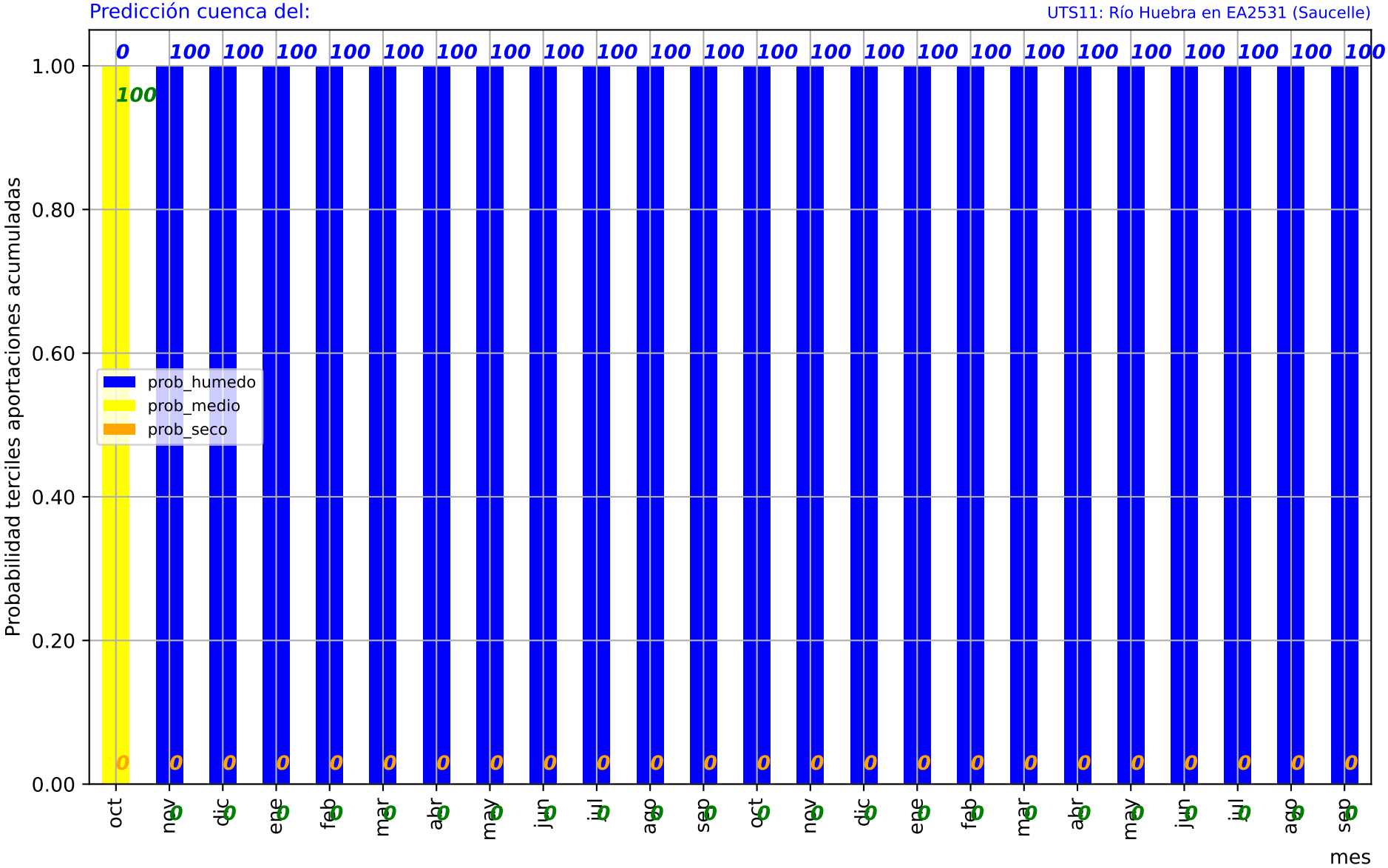
Predicción cuenca del:
UTS11: Río Huebra en EA2531 (Saucelle)
Probabilidad terciles aportaciones acumuladas
1.00
0.80
0.60
0.40
0.20
0.00
prob_humedo
prob_medio
prob_seco
oct nov dic ene feb mar abr may jun jul ago sep oct nov dic ene feb mar abr may jun jul ago sep
mes

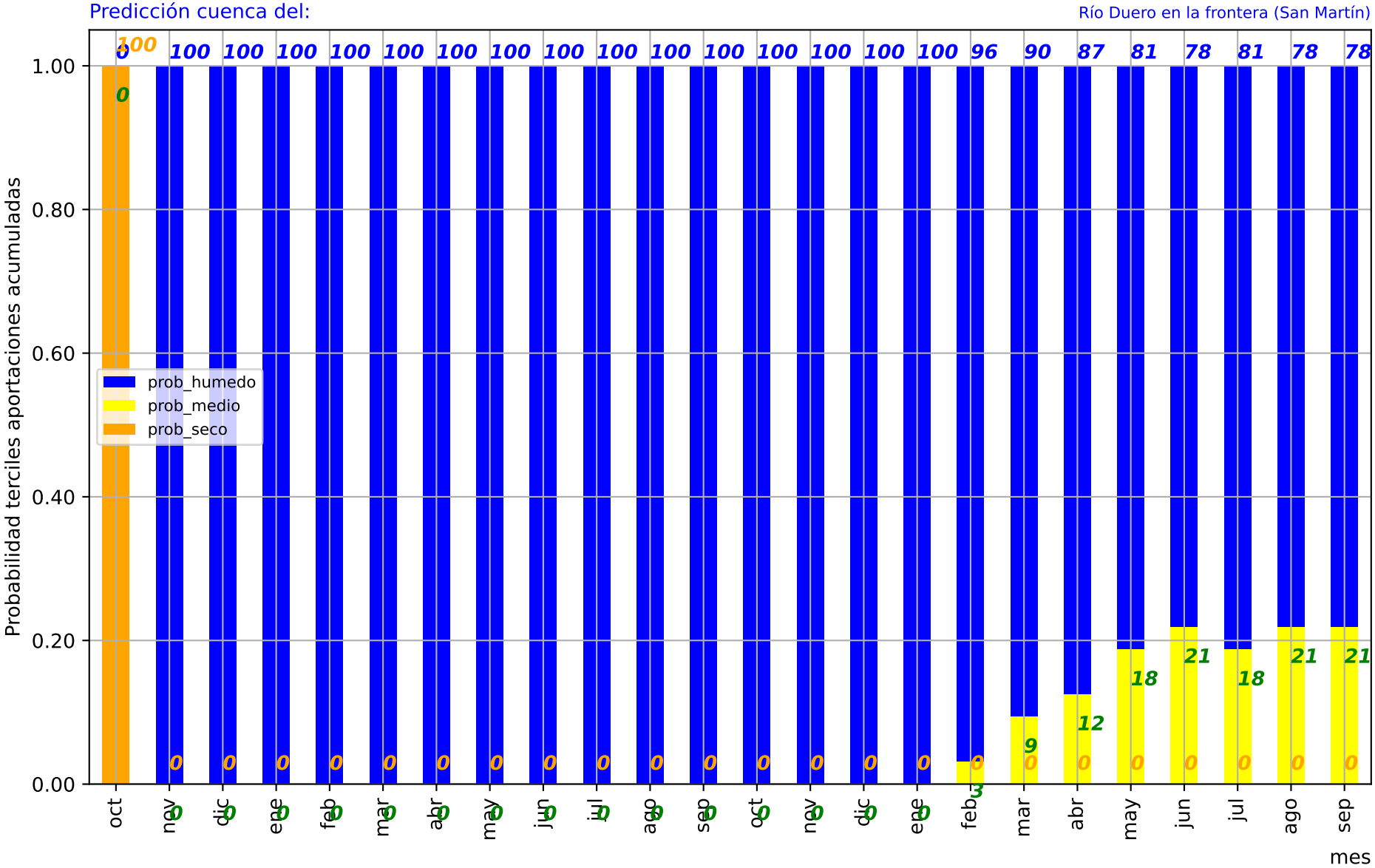
Predicción cuenca del:
Río Duero en la frontera (San Martín)
Probabilidad terciles aportaciones acumuladas
mes
prob_humedo
prob_medio
prob_seco
1.00
0.80
0.60
0.40
0.20
0.00
oct nov dic ene feb mar abr may jun jul ago sep oct nov dic ene feb mar abr may jun jul ago sep
0 100 100 100 100 100 100 100 100 100 100 100 100 100 100 100 100 100 96 90 87 81 78 81 78 78
0 0 0 0 0 0 0 0 0 0 0 0 0 0 0 0 0 3 9 12 18 21 18 21 21
0 0 0 0 0 0 0 0 0 0 0 0 0 0 0 0 0 0 0 0 0 0 0 0 0

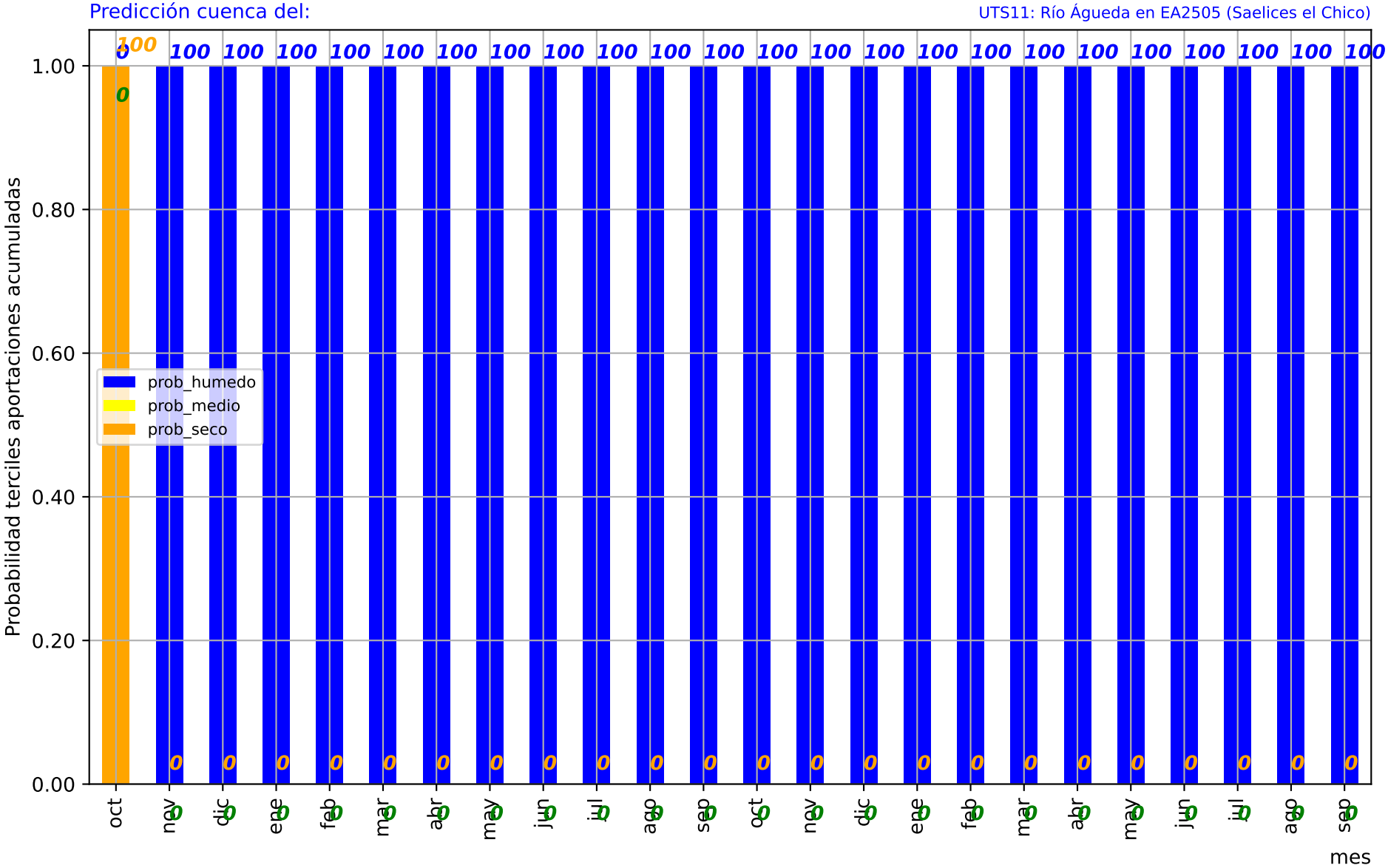
Predicción cuenca del:
UTS11: Río Águeda en EA2505 (Saelices el Chico)
Probabilidad terciles aportaciones acumuladas
1.00
0.80
0.60
0.40
0.20
0.00
prob_humedo
prob_medio
prob_seco
oct nov dic ene feb mar abr may jun jul ago sep oct nov dic ene feb mar abr may jun jul ago sep
mes

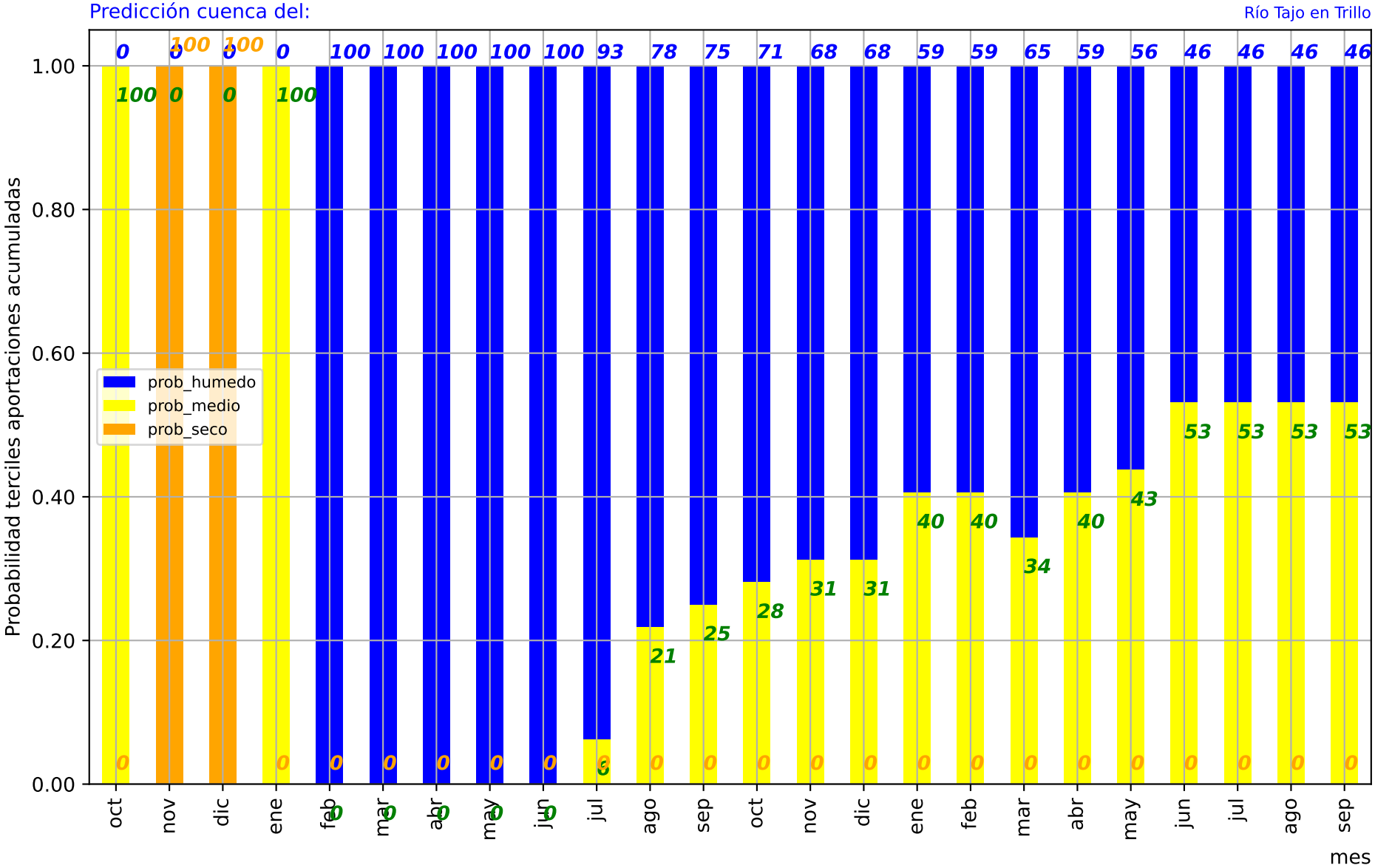
Predicción cuenca del:
Río Tajo en Trillo
Probabilidad terciles aportaciones acumuladas
mes
prob_humedo
prob_medio
prob_seco
0.00
0.20
0.40
0.60
0.80
1.00
oct nov dic ene feb mar abr may jun jul ago sep oct nov dic ene feb mar abr may jun jul ago sep
0 0 0 0 100 100 100 100 100 93 78 75 71 68 68 59 59 65 59 56 46 46 46 46
100 0 0 100 0 0 0 0 0 6 0 0 0 0 0 0 0 0 0 0 0 0 0 0
0 100 100 0 0 0 0 0 0 0 21 25 28 31 31 40 40 34 40 43 53 53 53 53

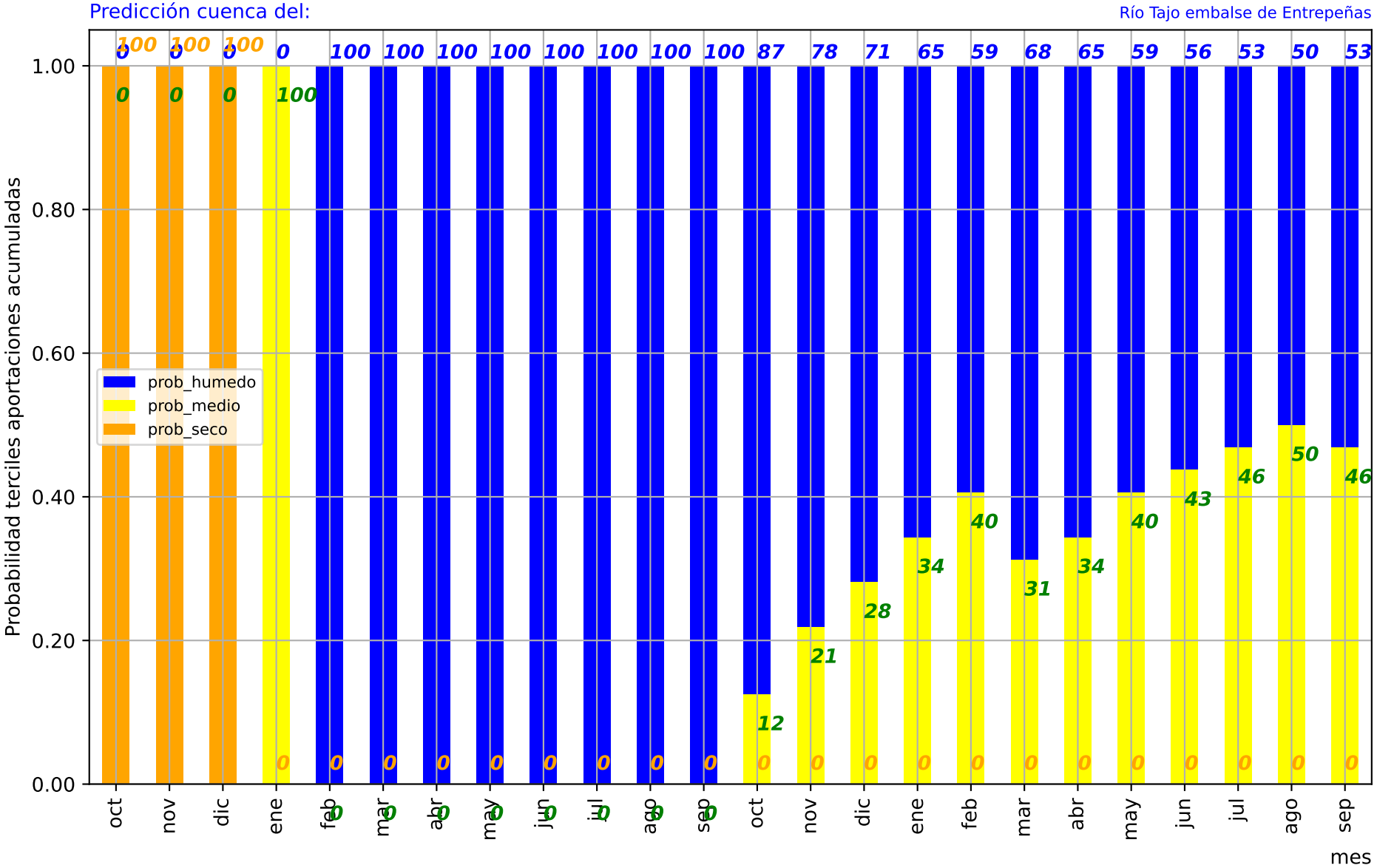
Predicción cuenca del:
Río Tajo embalse de Entrepeñas
Probabilidad terciles aportaciones acumuladas
mes
prob_humedo
prob_medio
prob_seco
1.00
0.80
0.60
0.40
0.20
0.00
oct nov dic ene feb mar abr may jun jul ago sep oct nov dic ene feb mar abr may jun jul ago sep
0 0 0 100 100 100 100 100 100 100 100 100 87 78 71 65 59 68 65 59 56 53 50 53
100 100 100 0 0 0 0 0 0 0 0 0 12 21 28 34 40 31 34 40 43 46 50 46
0 0 0 100 0 0 0 0 0 0 0 0 0 0 0 0 0 0 0 0 0 0 0 0

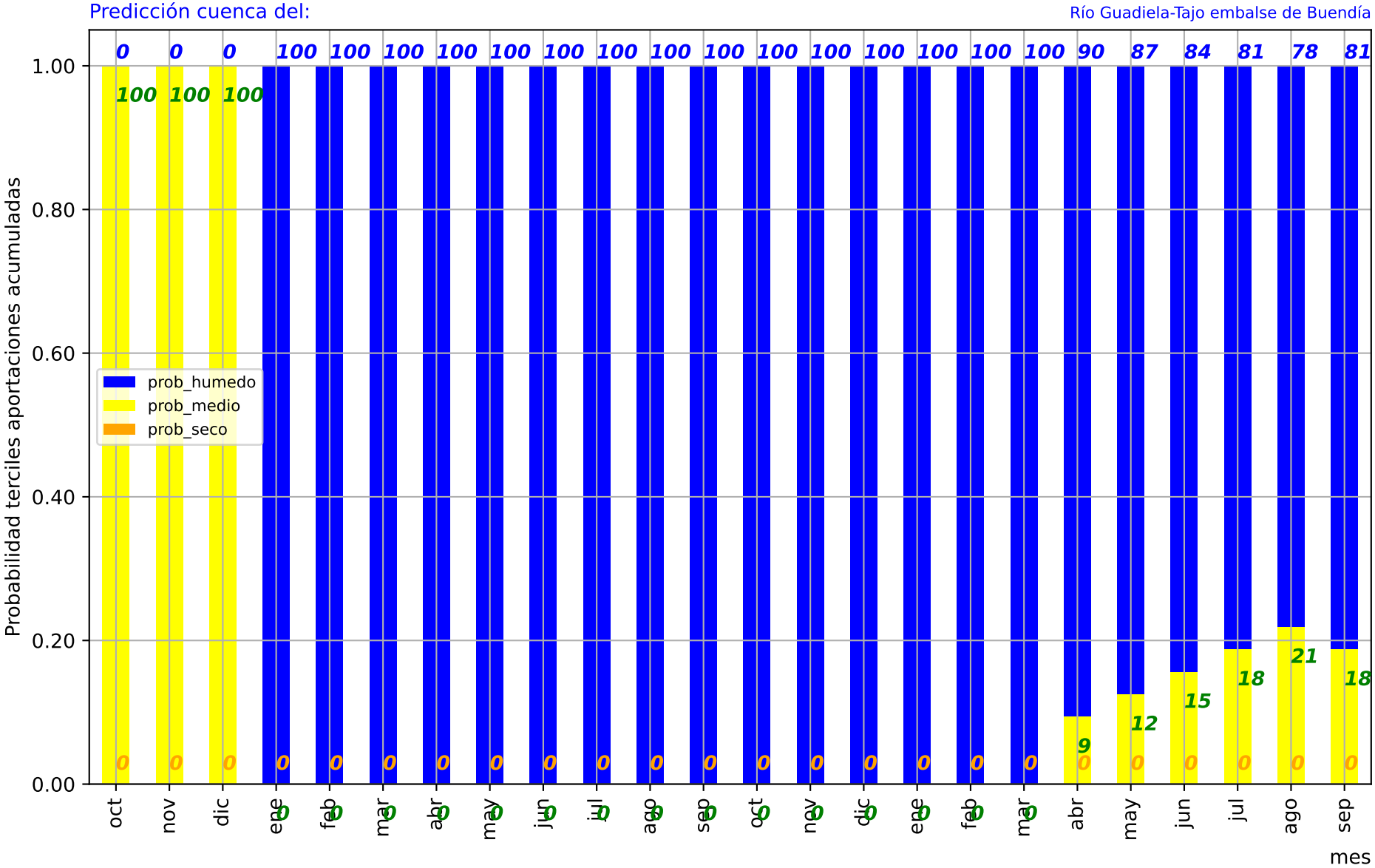
Predicción cuenca del:
Río Guadiela-Tajo embalse de Buendía
Probabilidad terciles aportaciones acumuladas
1.00
0.80
0.60
0.40
0.20
0.00
prob_humedo
prob_medio
prob_seco
0 0 0 100 100 100 100 100 100 100 100 100 100 100 100 100 100 100 100 90 87 84 81 78 81
100 100 100
9 12 15 18 21 18
oct nov dic ene feb mar abr may jun jul ago sep oct nov dic ene feb mar abr may jun jul ago sep
mes

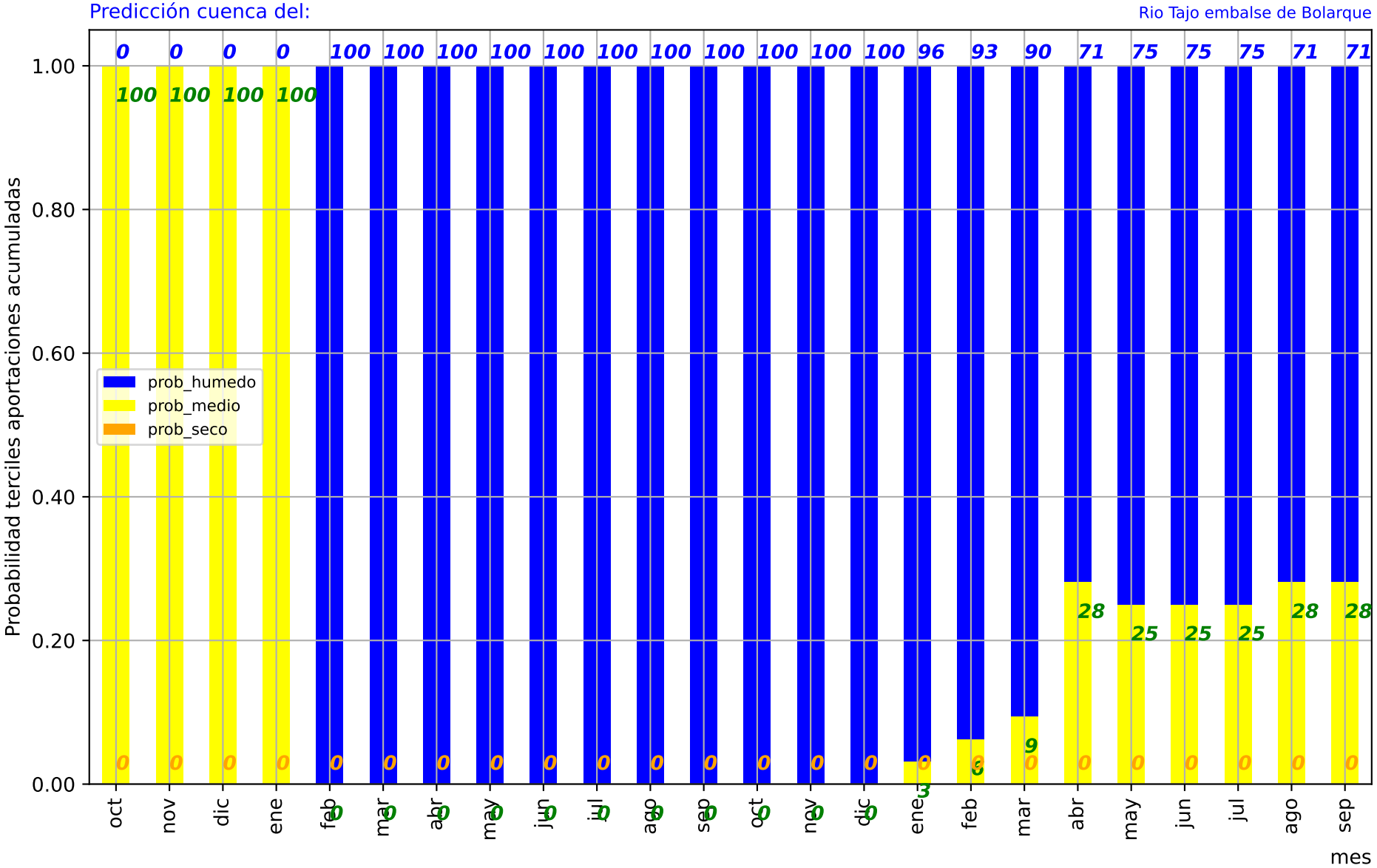
Predicción cuenca del:
Rio Tajo embalse de Bolarque
Probabilidad terciles aportaciones acumuladas
mes
prob_humedo
prob_medio
prob_seco
oct nov dic ene feb mar abr may jun jul ago sep oct nov dic ene feb mar abr may jun jul ago sep
0 0 0 0 100 100 100 100 100 100 100 100 100 100 100 96 93 90 71 75 75 75 71 71
100 100 100 100
28 25 25 25 28 28
9 3 3

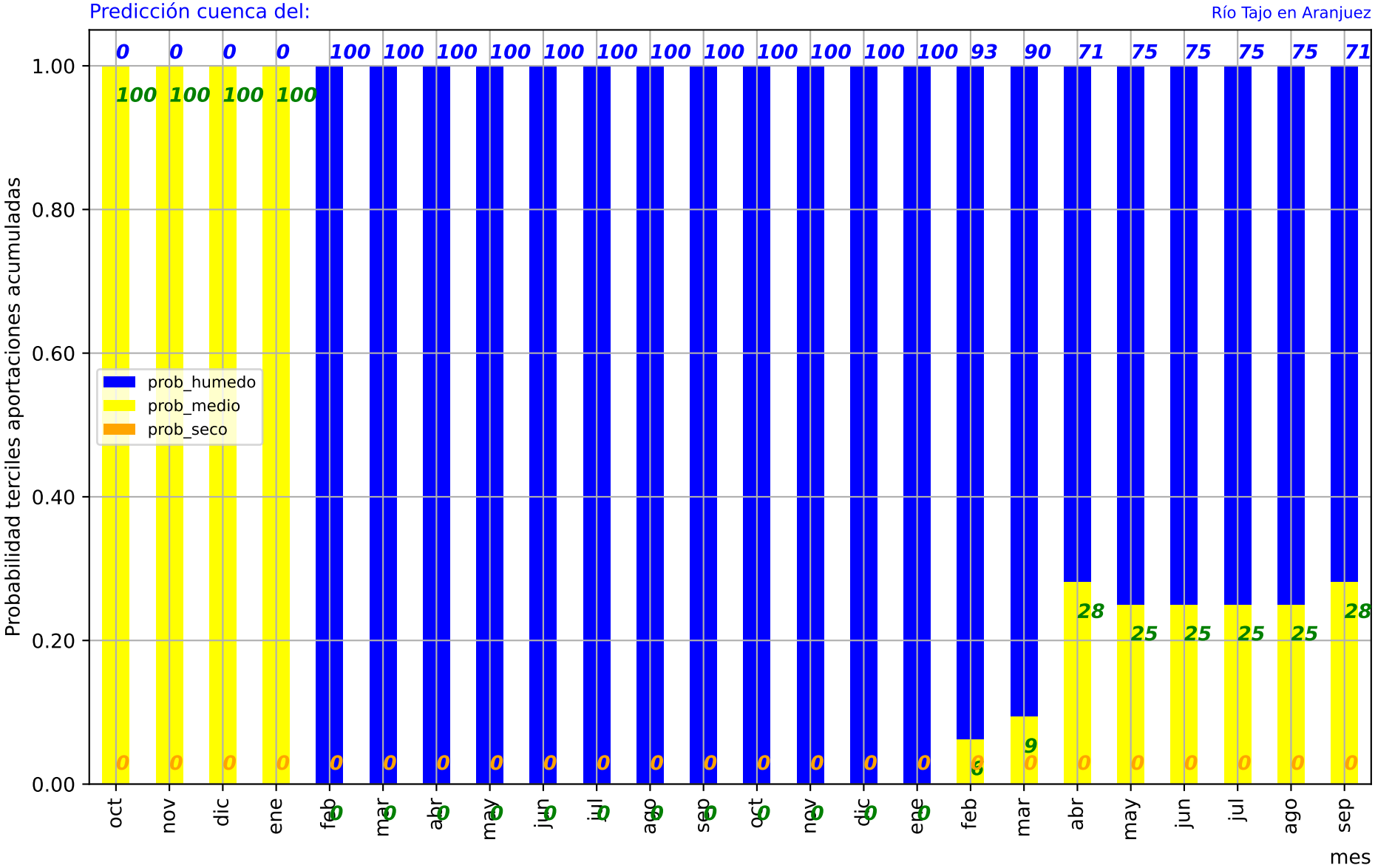
Predicción cuenca del:
Río Tajo en Aranjuez
Probabilidad terciles aportaciones acumuladas
mes
prob_humedo
prob_medio
prob_seco
0.00
0.20
0.40
0.60
0.80
1.00
oct
nov
dic
ene
feb
mar
abr
may
jun
jul
ago
sep
oct
nov
dic
ene
feb
mar
abr
may
jun
jul
ago
sep
0 0 0 0 100 100 100 100 100 100 100 100 100 100 100 100 93 90 71 75 75 75 75 71
100 100 100 100
28
25 25 25 25 28
9
3

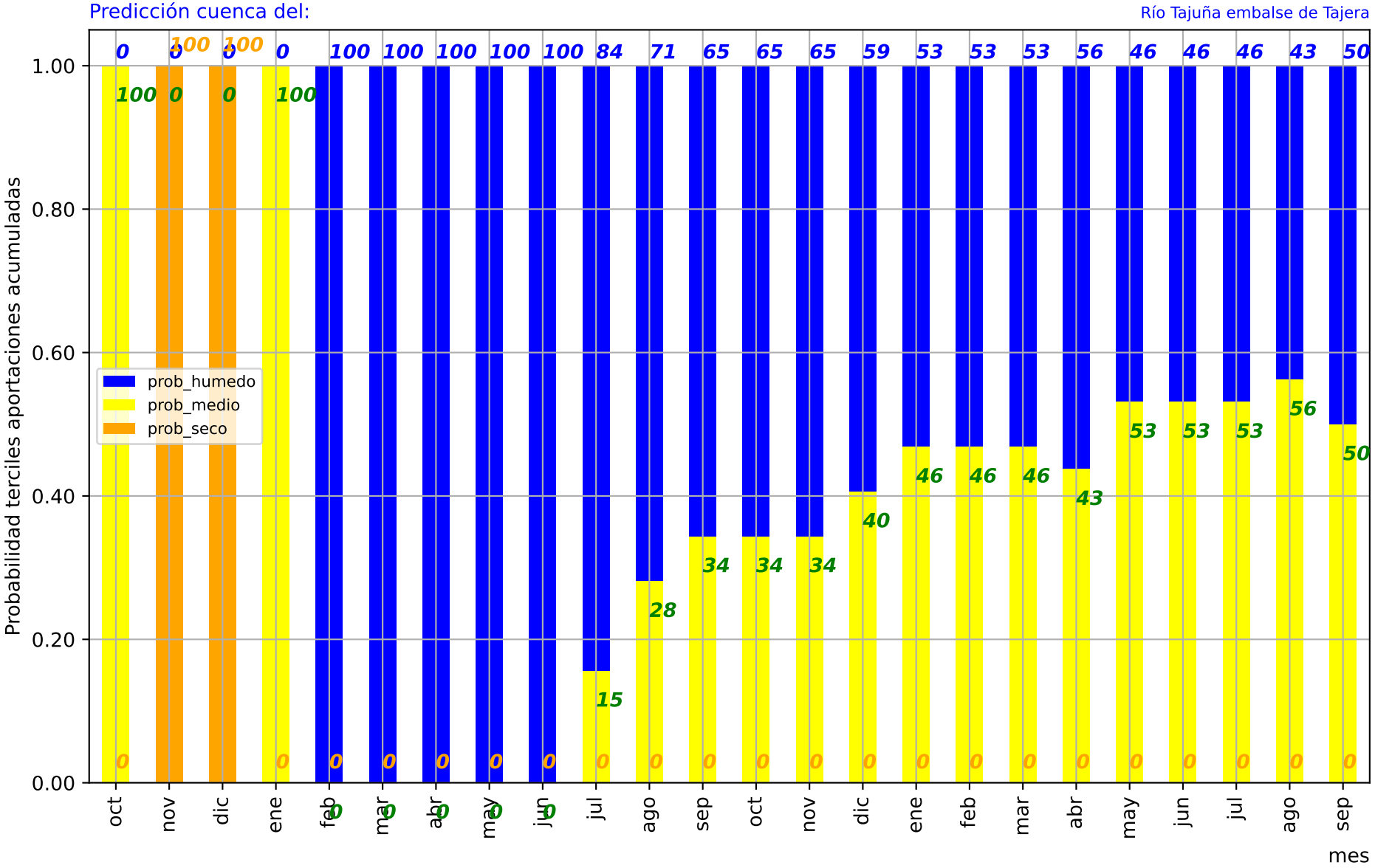
Predicción cuenca del:
Río Tajuña embalse de Tajera
Probabilidad terciles aportaciones acumuladas
mes
prob_humedo
prob_medio
prob_seco
oct nov dic ene feb mar abr may jun jul ago sep oct nov dic ene feb mar abr may jun jul ago sep
0 0 0 0 100 100 100 100 100 84 71 65 65 65 59 53 53 53 56 46 46 46 43 50
100 0 0 100 0 0 0 0 0 15 28 34 34 34 40 46 46 46 43 53 53 53 56 50
100 100 0 0 0 0 0 0 0 0 0 0 0 0 0 0 0 0 0 0 0 0 0 0

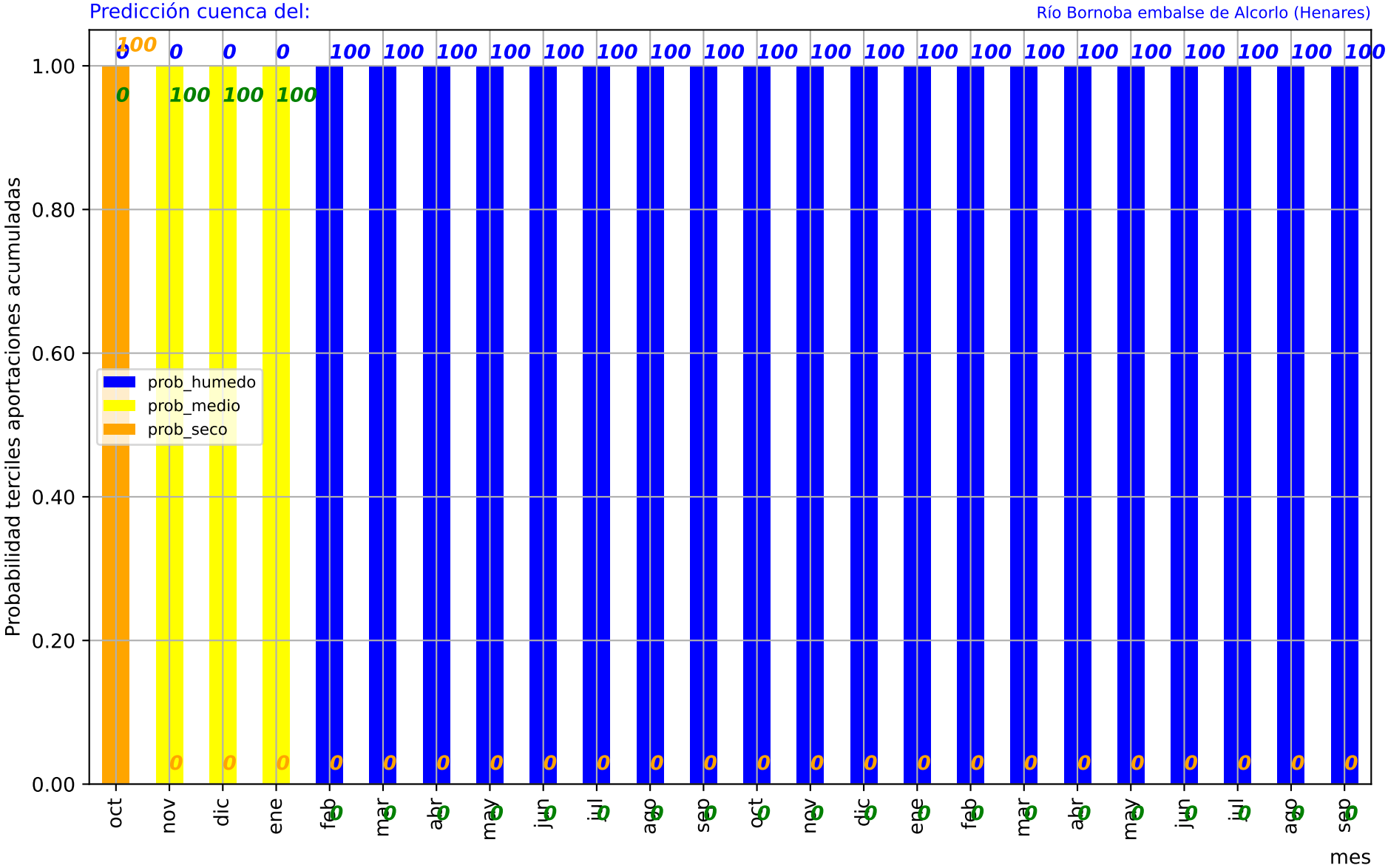
Predicción cuenca del:
Río Bornoba embalse de Alcorlo (Henares)
Probabilidad terciles aportaciones acumuladas
mes
prob_humedo
prob_medio
prob_seco
oct nov dic ene feb mar abr may jun jul ago sep oct nov dic ene feb mar abr may jun jul ago sep

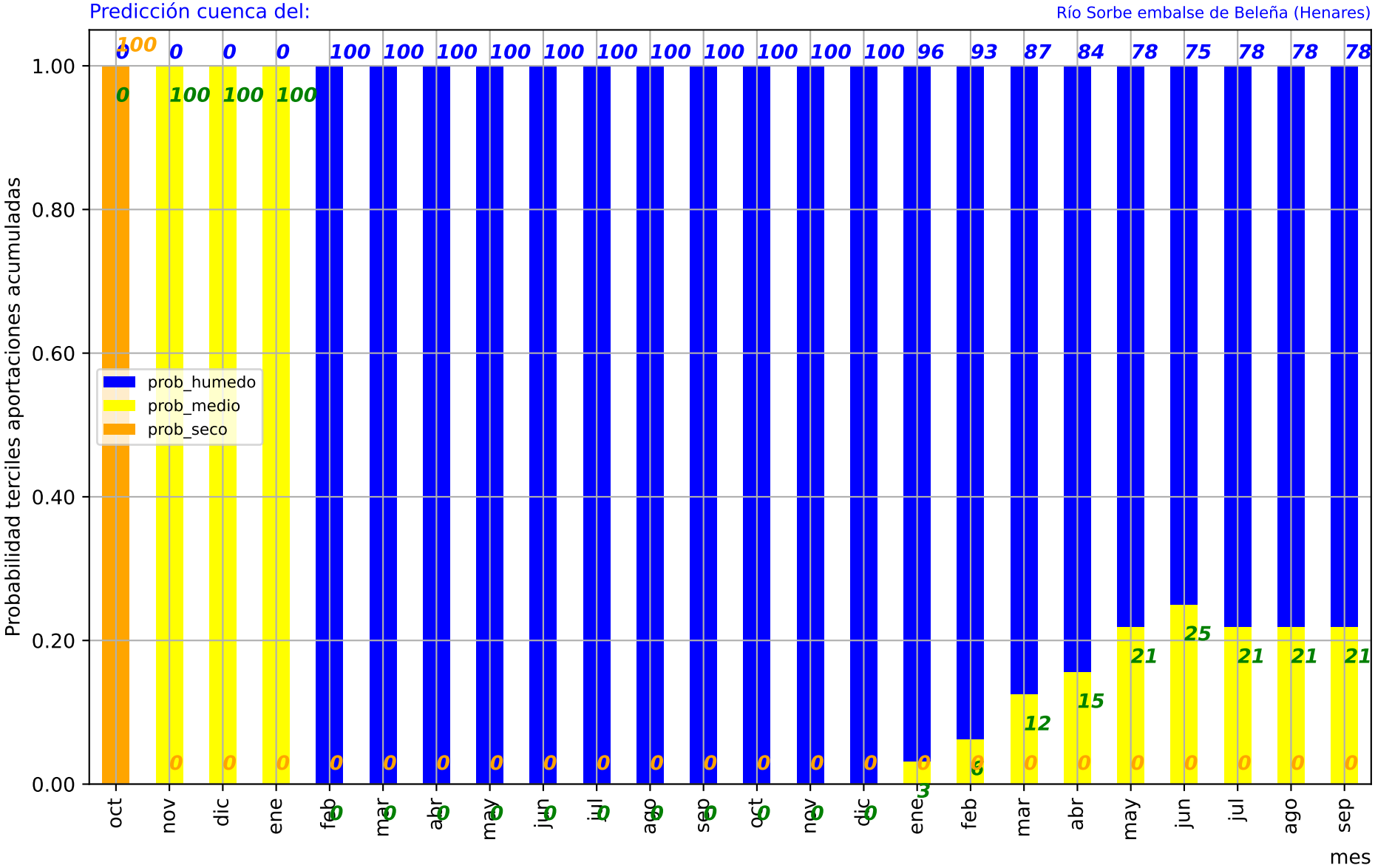
Predicción cuenca del:
Río Sorbe embalse de Beleña (Henares)
Probabilidad terciles aportaciones acumuladas
mes
prob_humedo
prob_medio
prob_seco
oct nov dic ene feb mar abr may jun jul ago sep oct nov dic ene feb mar abr may jun jul ago sep
0 0 0 0 100 100 100 100 100 100 100 100 100 100 100 100 96 93 87 84 78 75 78 78 78
100 0 0 0 0 0 0 0 0 0 0 0 0 0 0 0 0 3 0 0 0 0 0 0 0
0 100 100 100 0 0 0 0 0 0 0 0 0 0 0 0 3 3 12 15 21 25 21 21 21

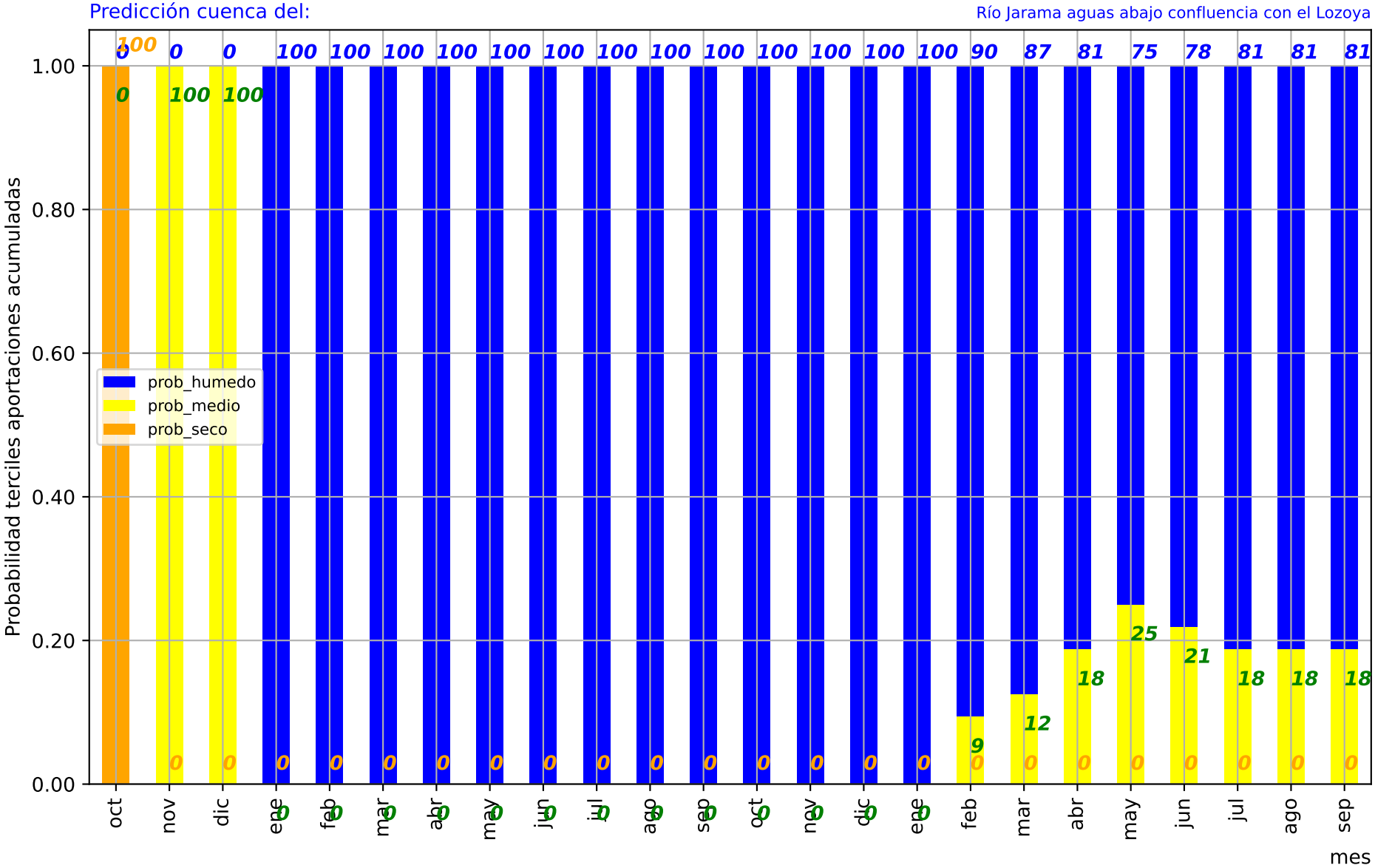
Predicción cuenca del:
Río Jarama aguas abajo confluencia con el Lozoya
Probabilidad terciles aportaciones acumuladas
mes
prob_humedo
prob_medio
prob_seco
oct nov dic ene feb mar abr may jun jul ago sep oct nov dic ene feb mar abr may jun jul ago sep
0 0 0 100 100 100 100 100 100 100 100 100 100 100 100 100 100 90 87 81 75 78 81 81 81
100 100 100 0 0 0 0 0 0 0 0 0 0 0 0 0 0 9 12 18 25 21 18 18 18
0 0 0 0 0 0 0 0 0 0 0 0 0 0 0 0 0 0 0 0 0 0 0 0 0

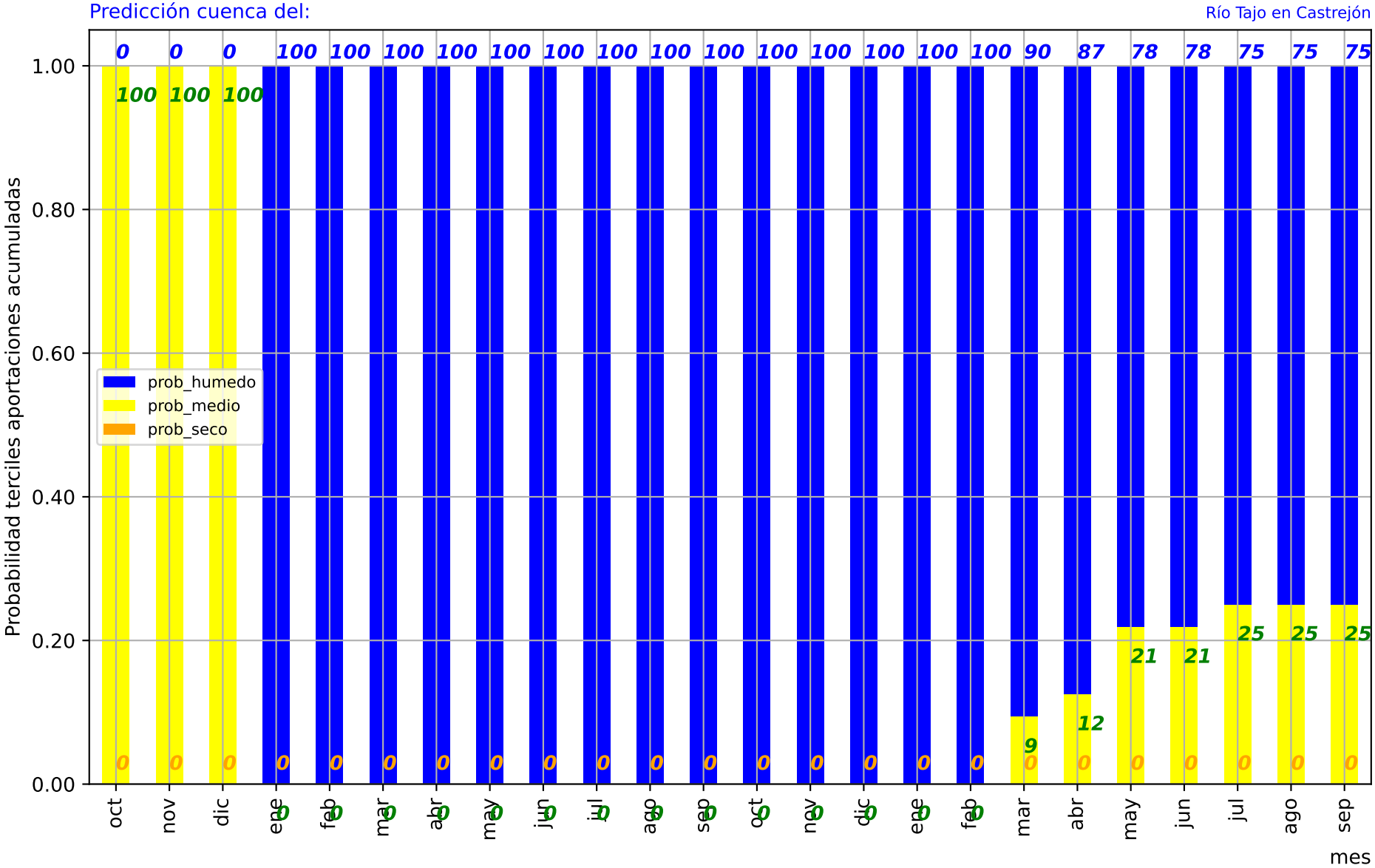
Predicción cuenca del:
Río Tajo en Castrejón
Probabilidad terciles aportaciones acumuladas
mes
prob_humedo
prob_medio
prob_seco
0.00
0.20
0.40
0.60
0.80
1.00
oct nov dic ene feb mar abr may jun jul ago sep oct nov dic ene feb mar abr may jun jul ago sep
0 0 0 100 100 100 100 100 100 100 100 100 100 100 100 100 100 100 90 87 78 78 75 75 75
100 100 100
9 12 21 21 25 25 25

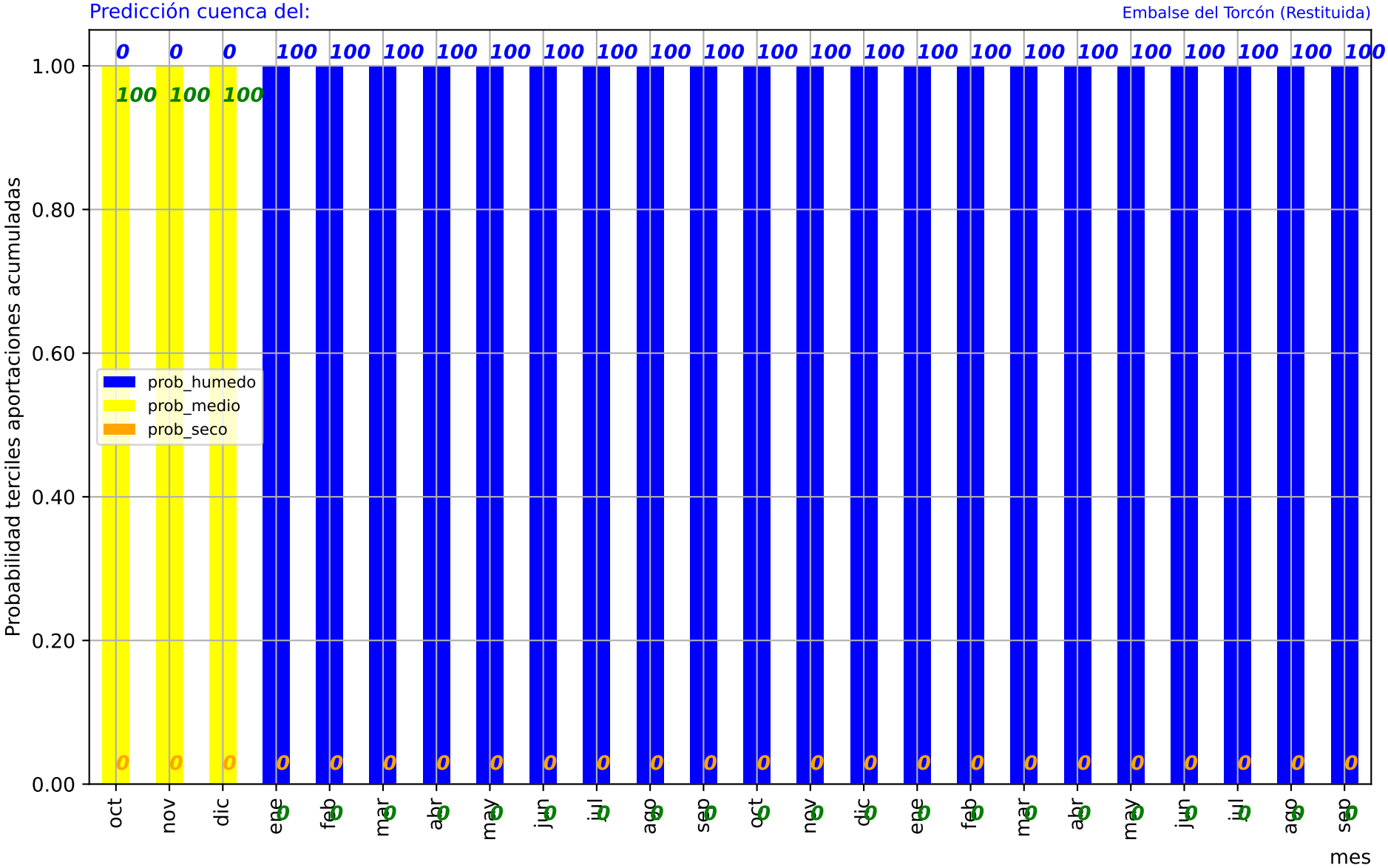
Predicción cuenca del:
Embalse del Torcón (Restituida)
Probabilidad terciles aportaciones acumuladas
1.00
0.80
0.60
0.40
0.20
0.00
prob_humedo
prob_medio
prob_seco
0 0 0 100 100 100 100 100 100 100 100 100 100 100 100 100 100 100 100 100 100 100 100 100 100
100 100 100
0 0 0 0 0 0 0 0 0 0 0 0 0 0 0 0 0 0 0 0 0 0 0 0
oct nov dic ene feb mar abr may jun jul ago sep oct nov dic ene feb mar abr may jun jul ago sep
mes

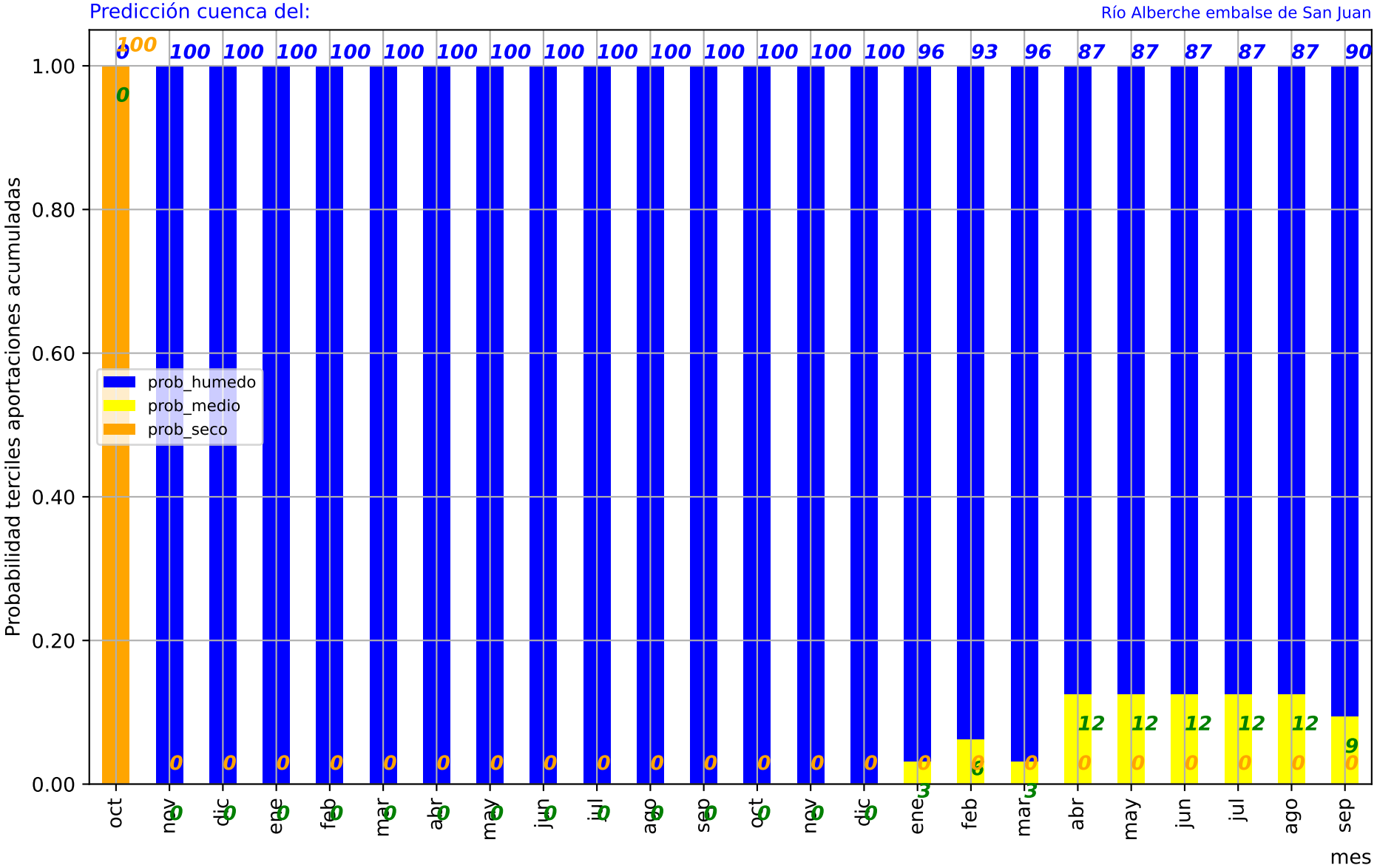
Predicción cuenca del:
Río Alberche embalse de San Juan
Probabilidad terciles aportaciones acumuladas
mes
prob_humedo
prob_medio
prob_seco
oct nov dic ene feb mar abr may jun jul ago sep oct nov dic ene feb mar abr may jun jul ago sep
0 100 100 100 100 100 100 100 100 100 100 100 100 100 100 100 100 96 93 96 87 87 87 87 87 90
0 0 0 0 0 0 0 0 0 0 0 0 0 0 0 0 0 3 3 12 12 12 12 12 9
0 0 0 0 0 0 0 0 0 0 0 0 0 0 0 0 0 0 0 0 0 0 0 0 0
0 0 0 0 0 0 0 0 0 0 0 0 0 0 0 0 0 0 0 0 0 0 0 0 0
1.00
0.80
0.60
0.40
0.20
0.00

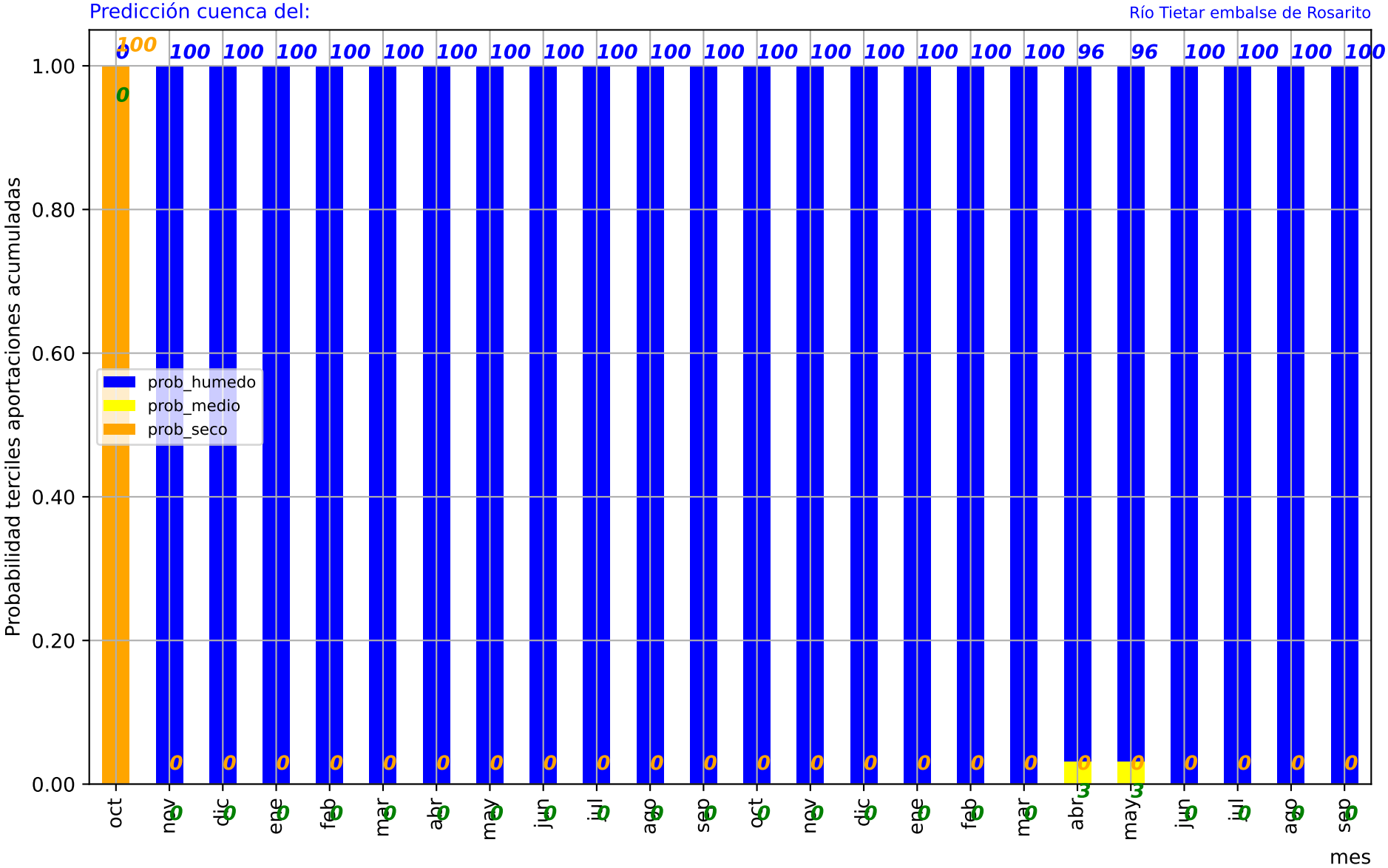
Predicción cuenca del:
Río Tietar embalse de Rosarito
Probabilidad terciles aportaciones acumuladas
mes
prob_humedo
prob_medio
prob_seco
1.00
0.80
0.60
0.40
0.20
0.00
oct
nov
dic
ene
feb
mar
abr
may
jun
jul
ago
sep
oct
nov
dic
ene
feb
mar
abr
may
jun
jul
ago
sep
100 100 100 100 100 100 100 100 100 100 100 100 100 100 100 100 100 100 100 96 96 100 100 100 100
0 0 0 0 0 0 0 0 0 0 0 0 0 0 0 0 0 0 0 0 0 0 0 0 0
0 0 0 0 0 0 0 0 0 0 0 0 0 0 0 0 0 0 0 3 3 0 0 0 0

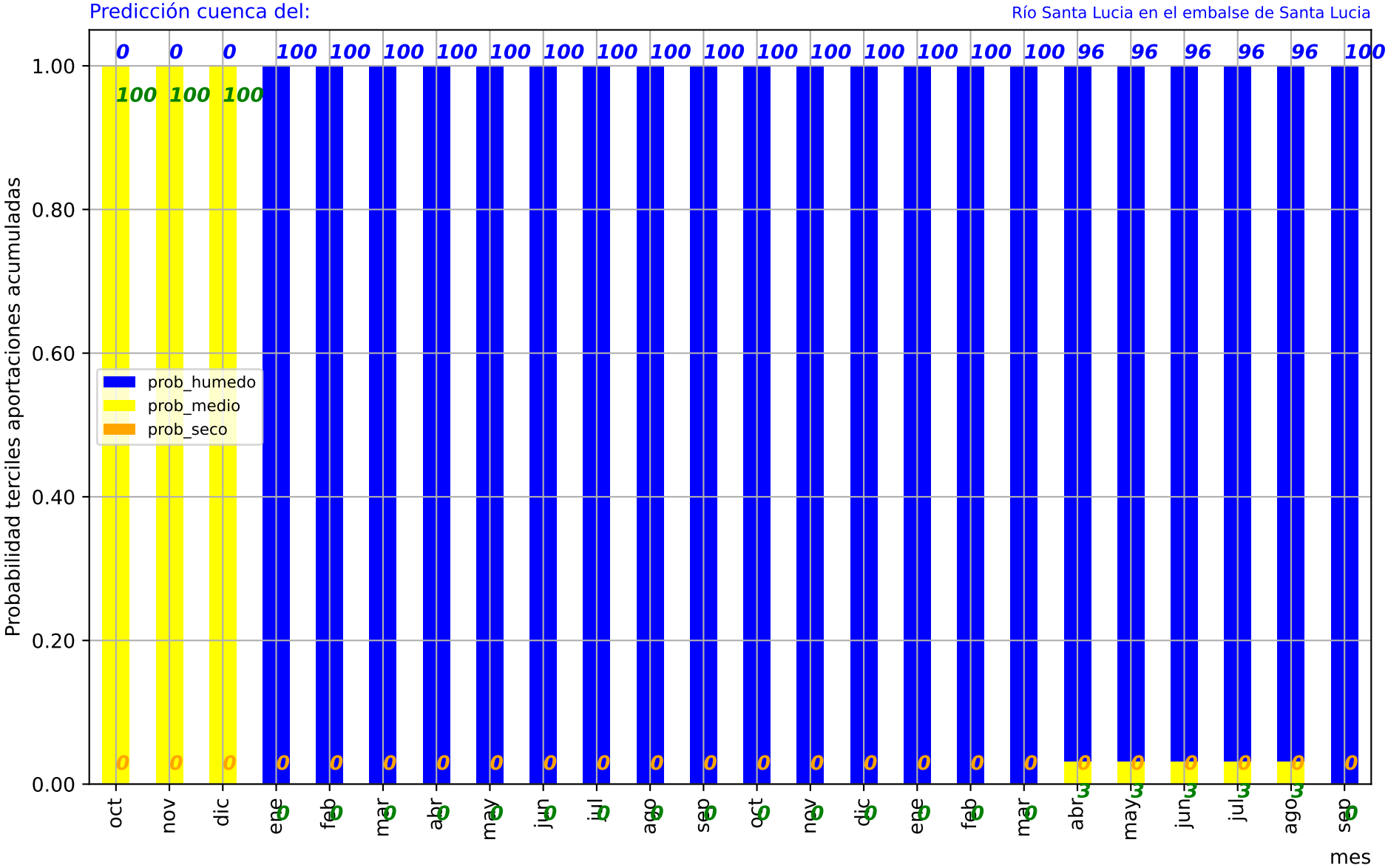
Predicción cuenca del:
Río Santa Lucia en el embalse de Santa Lucia
Probabilidad terciles aportaciones acumuladas
1.00
0.80
0.60
0.40
0.20
0.00
prob_humedo
prob_medio
prob_seco
0 0 0 100 100 100 100 100 100 100 100 100 100 100 100 100 100 100 100 96 96 96 96 96 100
100 100 100
0 0 0 0 0 0 0 0 0 0 0 0 0 0 0 0 0 0 0 0 0 0 0 0 0
0 0 0 0 0 0 0 0 0 0 0 0 0 0 0 0 0 0 0 3 3 3 3 3 0
oct
nov
dic
ene
feb
mar
abr
may
jun
jul
ago
sep
oct
nov
dic
ene
feb
mar
abr
may
jun
jul
ago
sep
mes

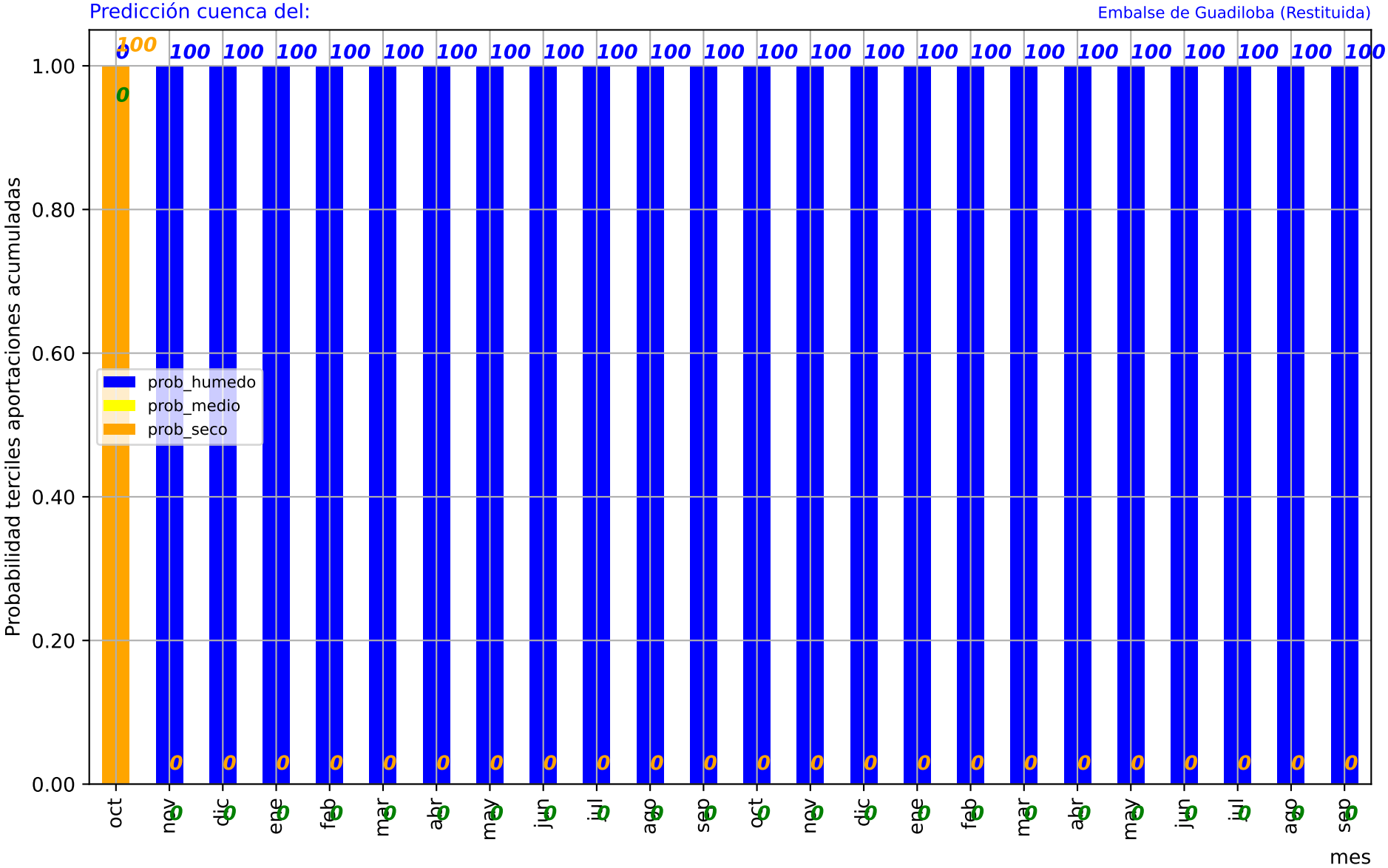
Predicción cuenca del:
Embalse de Guadiloba (Restituida)
Probabilidad terciles aportaciones acumuladas
1.00
0.80
0.60
0.40
0.20
0.00
prob_humedo
prob_medio
prob_seco
oct
nov
dic
ene
feb
mar
abr
may
jun
jul
ago
sep
mes

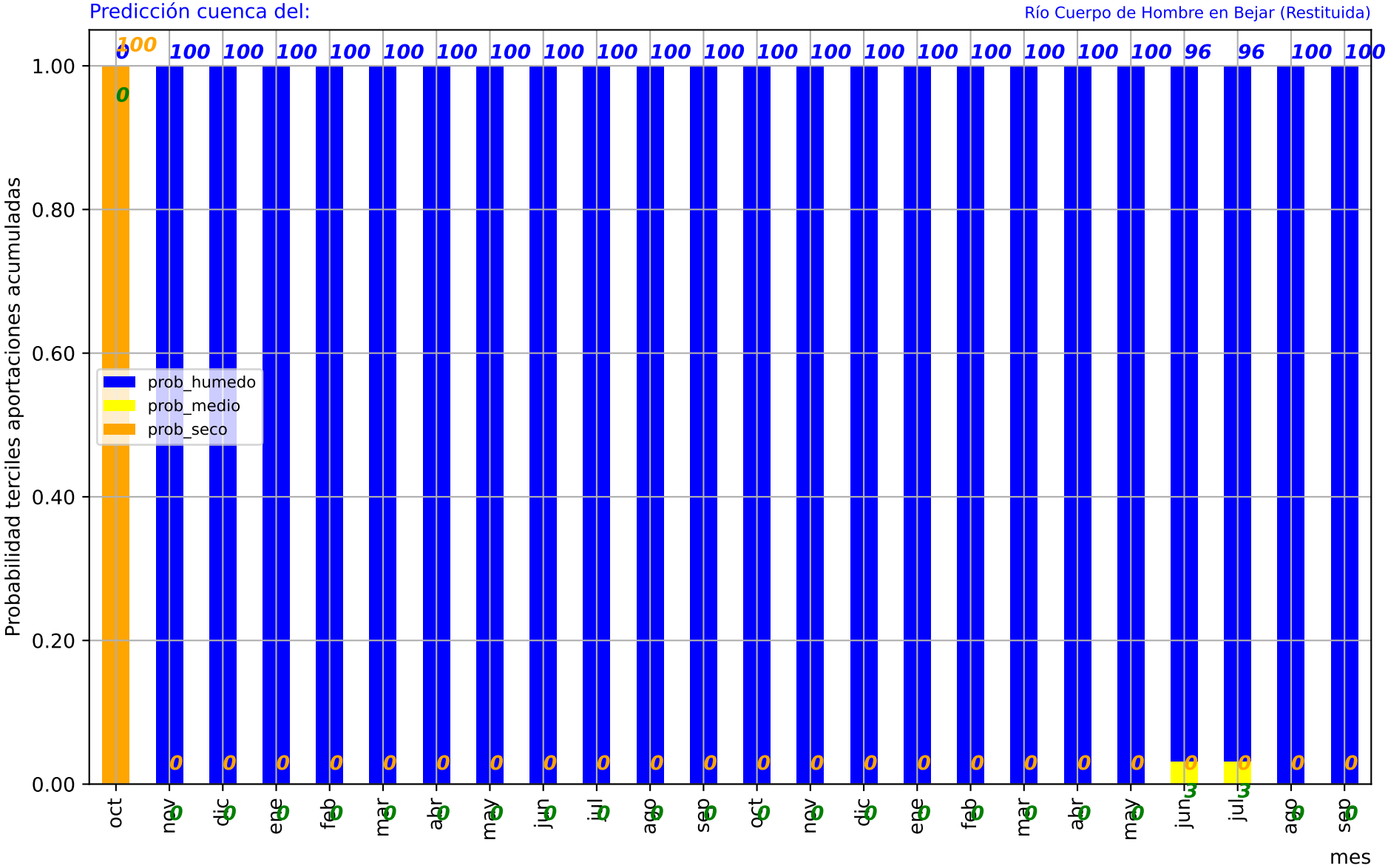
Predicción cuenca del:
Río Cuerpo de Hombre en Bejar (Restituida)
Probabilidad terciles aportaciones acumuladas
1.00
0.80
0.60
0.40
0.20
0.00
prob_humedo
prob_medio
prob_seco
oct nov dic ene feb mar abr may jun jul ago sep oct nov dic ene feb mar abr may jun jul ago sep
mes

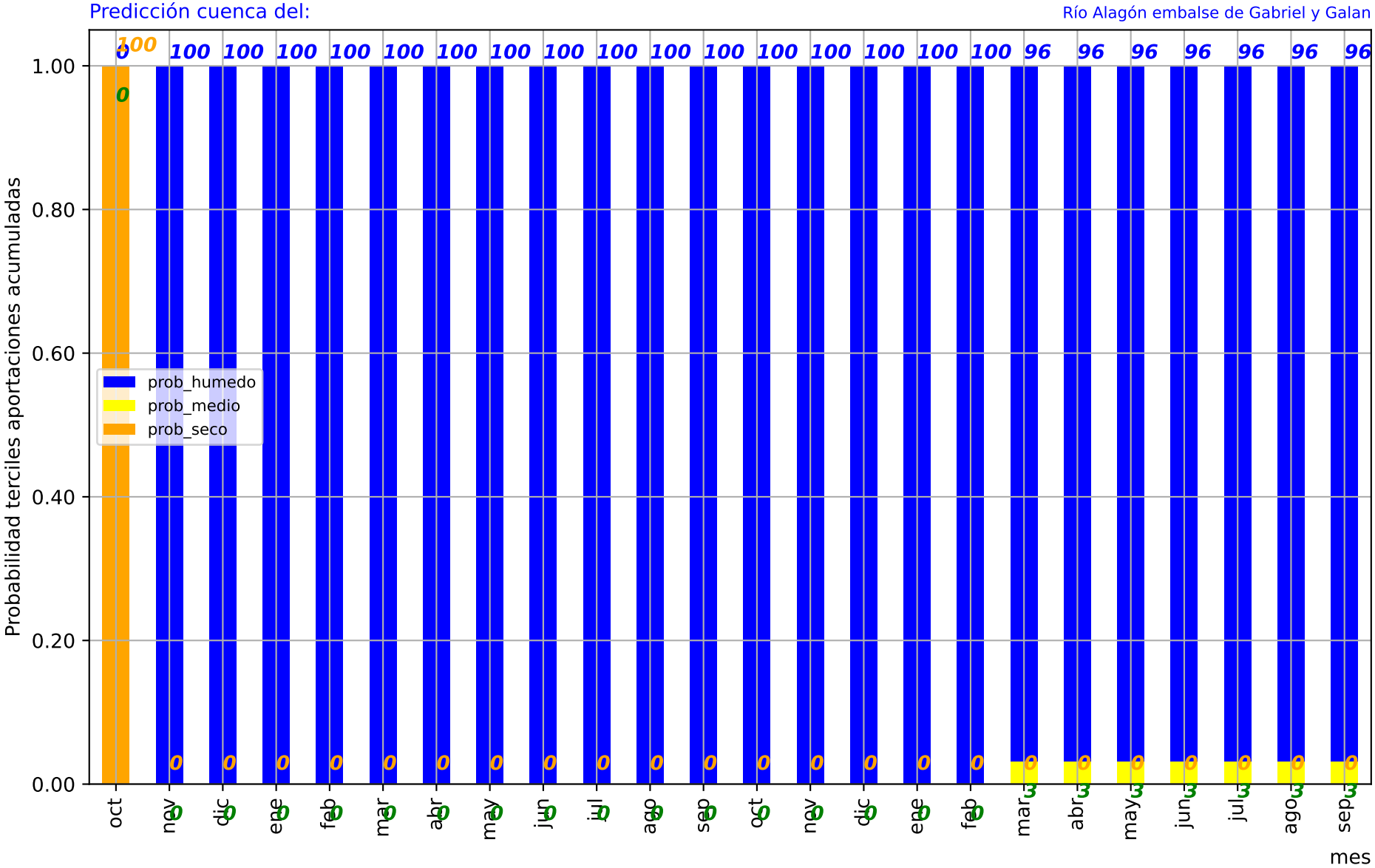
Predicción cuenca del:
Río Alagón embalse de Gabriel y Galan
Probabilidad terciles aportaciones acumuladas
1.00
0.80
0.60
0.40
0.20
0.00
prob_humedo
prob_medio
prob_seco
oct nov dic ene feb mar abr may jun jul ago sep oct nov dic ene feb mar abr may jun jul ago sep
mes

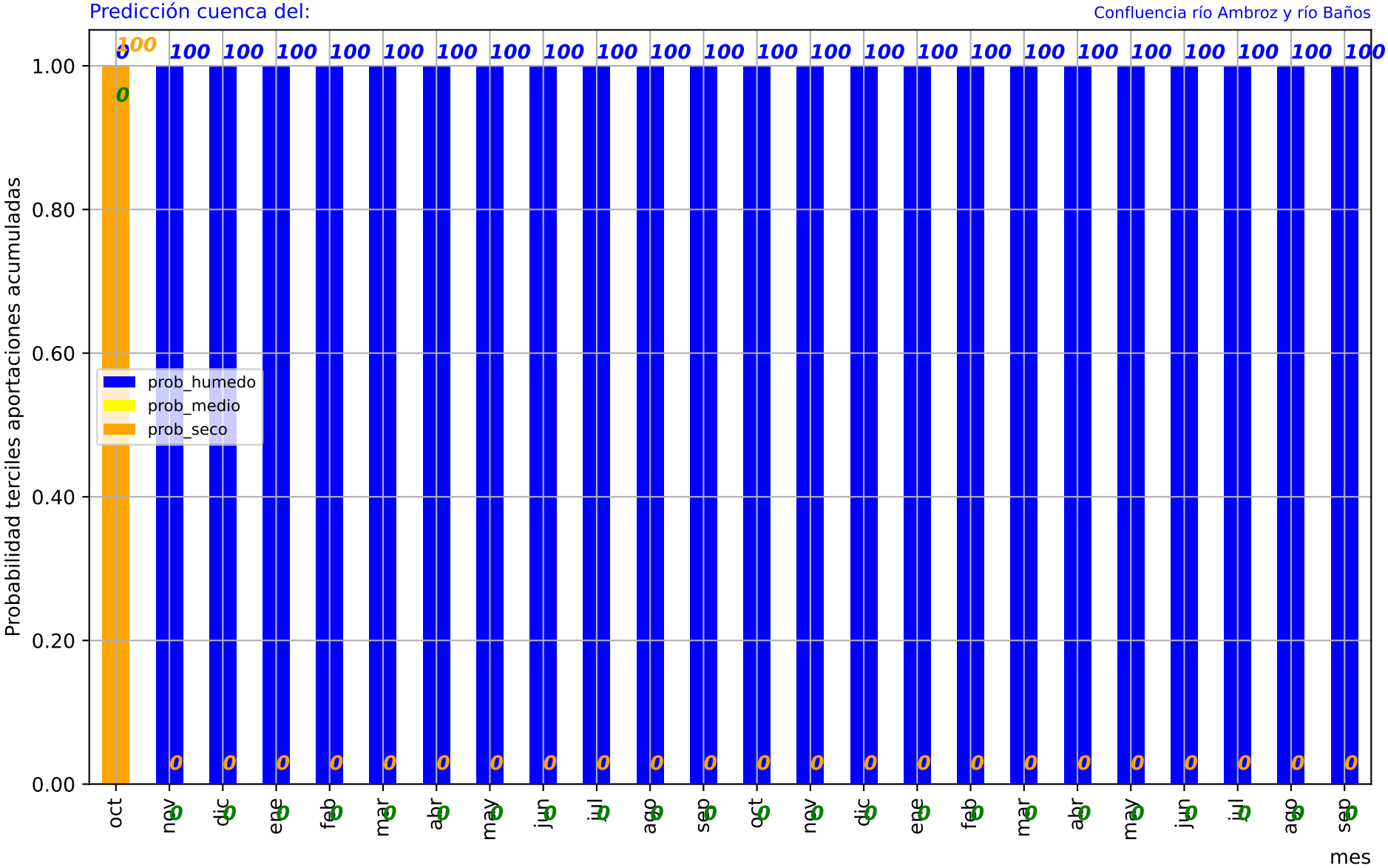
Predicción cuenca del:
Confluencia río Ambroz y río Baños
Probabilidad terciles aportaciones acumuladas
1.00
0.80
0.60
0.40
0.20
0.00
prob_humedo
prob_medio
prob_seco
oct nov dic ene feb mar abr may jun jul ago sep oct nov dic ene feb mar abr may jun jul ago sep
mes

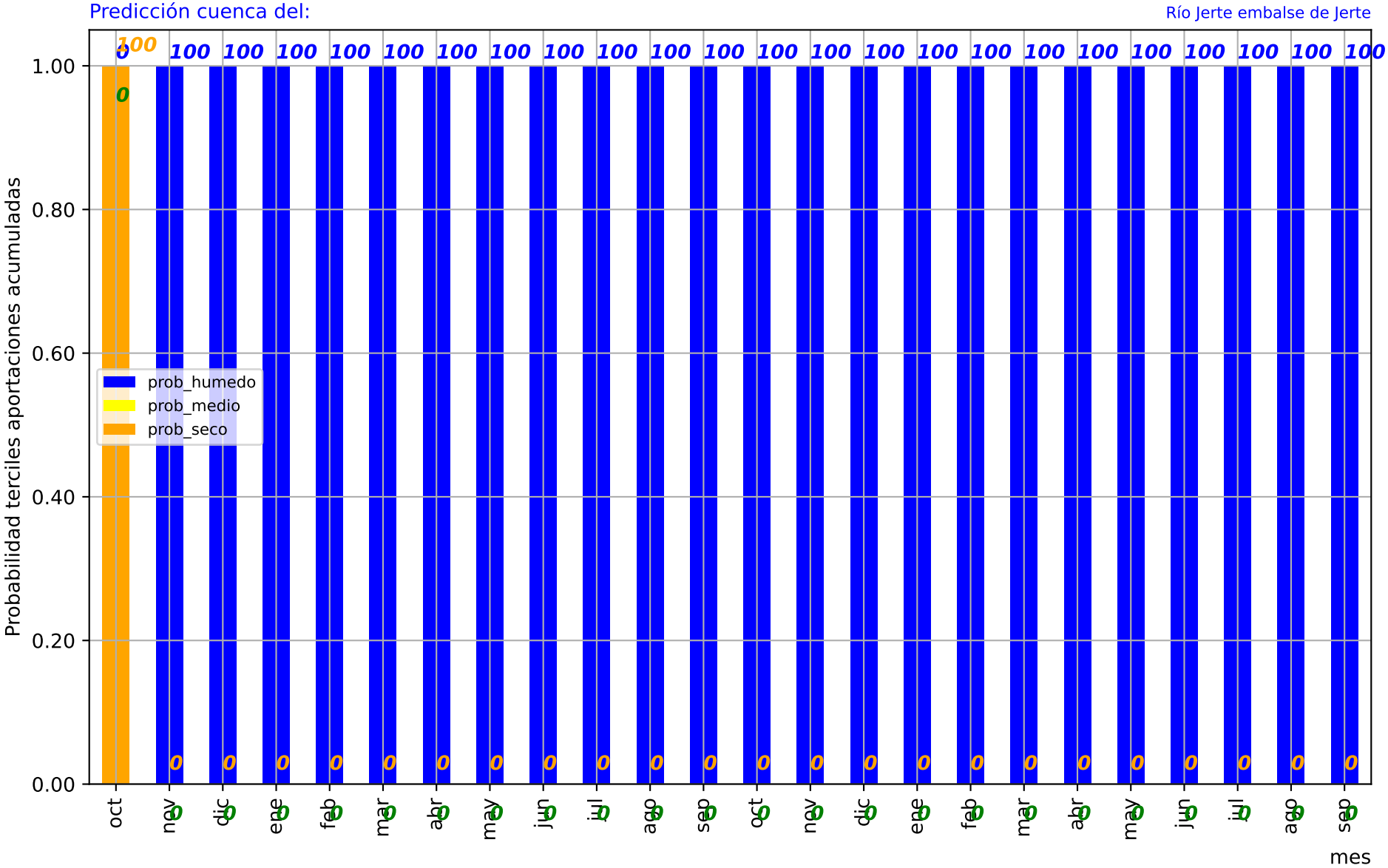
Predicción cuenca del:
Río Jerte embalse de Jerte
Probabilidad terciles aportaciones acumuladas
1.00
0.80
0.60
0.40
0.20
0.00
prob_humedo
prob_medio
prob_seco
0 100 100 100 100 100 100 100 100 100 100 100 100 100 100 100 100 100 100 100 100 100 100 100 100
0 0 0 0 0 0 0 0 0 0 0 0 0 0 0 0 0 0 0 0 0 0 0 0 0
oct nov dic ene feb mar abr may jun jul ago sep oct nov dic ene feb mar abr may jun jul ago sep
mes

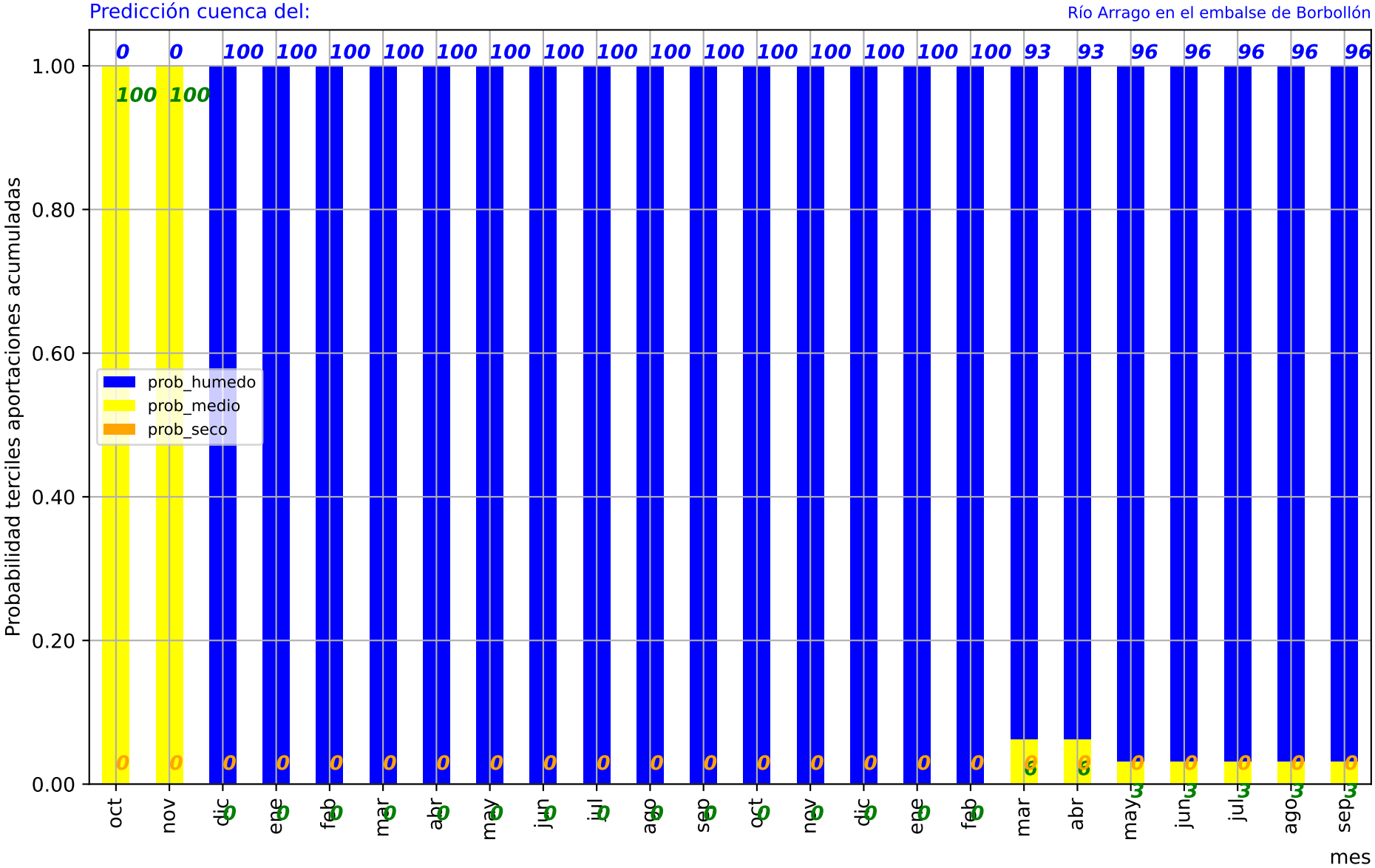
Predicción cuenca del:
Río Arrago en el embalse de Borbollón
Probabilidad terciles aportaciones acumuladas
mes
prob_humedo
prob_medio
prob_seco
oct nov dic ene feb mar abr may jun jul ago sep oct nov dic ene feb mar abr may jun jul ago sep
0 0 100 100 100 100 100 100 100 100 100 100 100 100 100 100 100 100 93 93 96 96 96 96 96
100 100
0 0 0 0 0 0 0 0 0 0 0 0 0 0 0 0 0 0 3 3 0 0 0 0 0
0 0 0 0 0 0 0 0 0 0 0 0 0 0 0 0 0 0 0 0 3 3 3 3 3

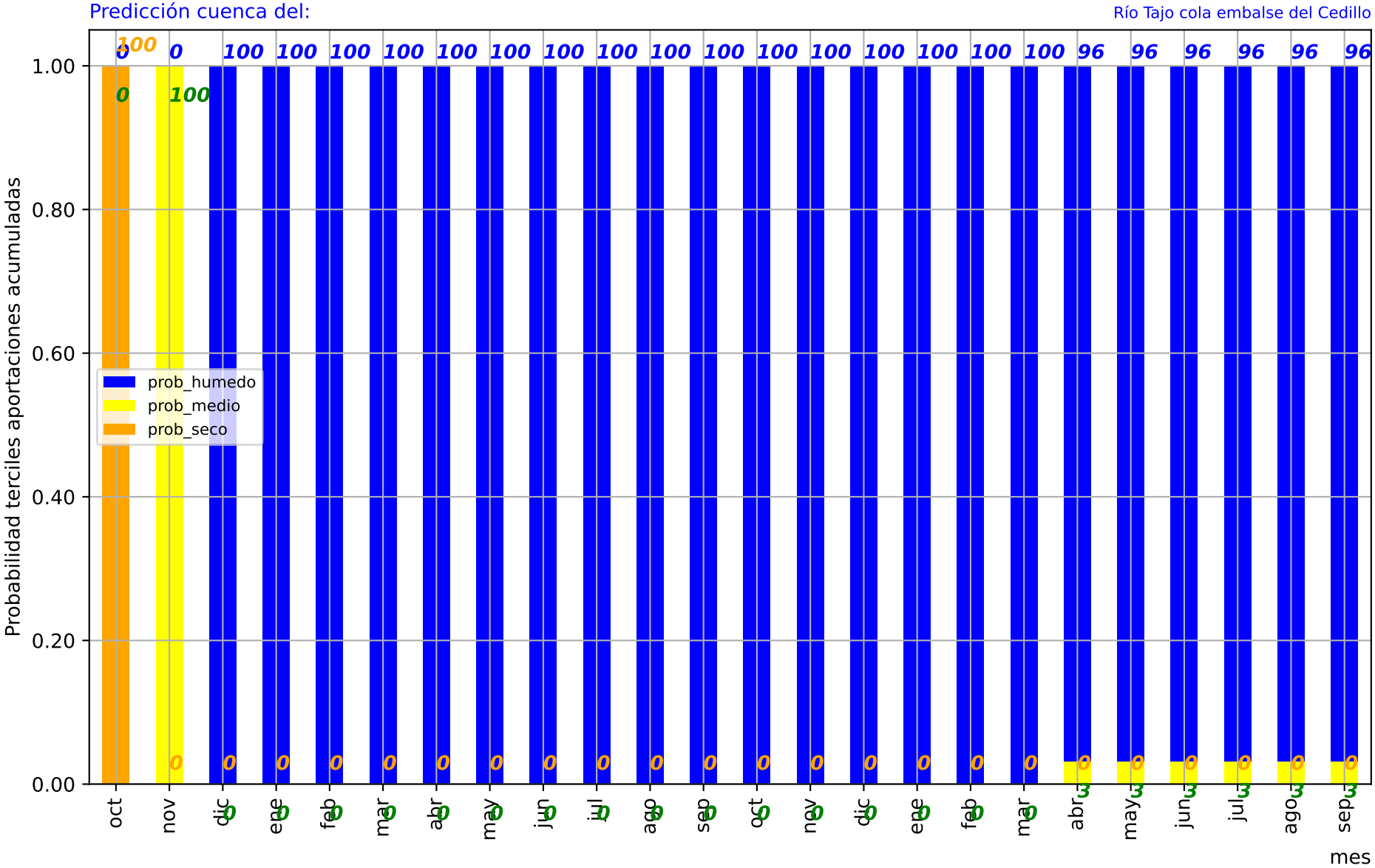
Predicción cuenca del:
Río Tajo cola embalse del Cedillo
Probabilidad terciles aportaciones acumuladas
mes
prob_humedo
prob_medio
prob_seco
1.00
0.80
0.60
0.40
0.20
0.00
oct
nov
dic
ene
feb
mar
abr
may
jun
jul
ago
sep
oct
nov
dic
ene
feb
mar
abr
may
jun
jul
ago
sep

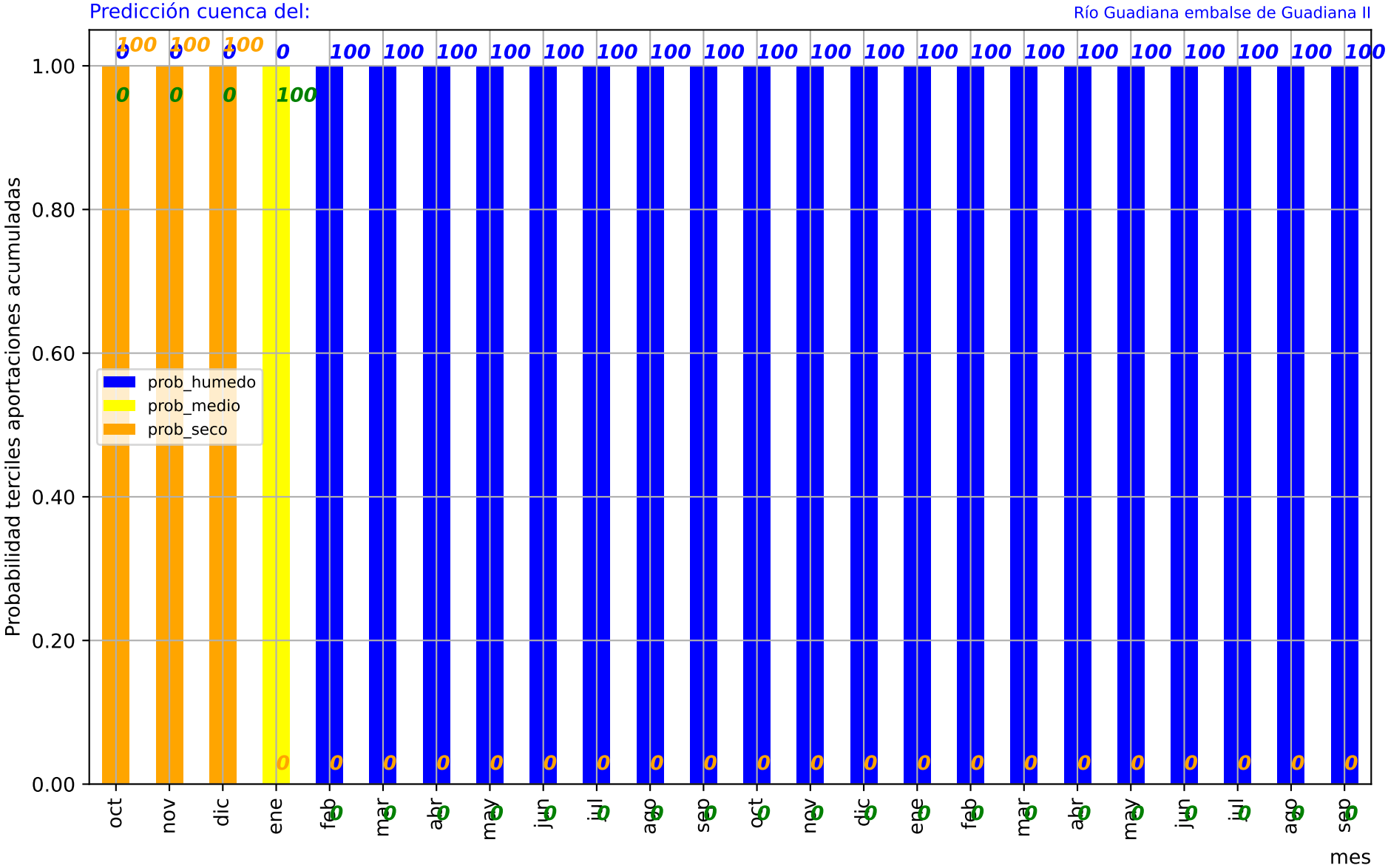
Predicción cuenca del:
Río Guadiana embalse de Guadiana II
Probabilidad terciles aportaciones acumuladas
1.00
0.80
0.60
0.40
0.20
0.00
prob_humedo
prob_medio
prob_seco
oct
nov
dic
ene
feb
mar
abr
may
jun
jul
ago
sep
oct
nov
dic
ene
feb
mar
abr
may
jun
jul
ago
sep
mes

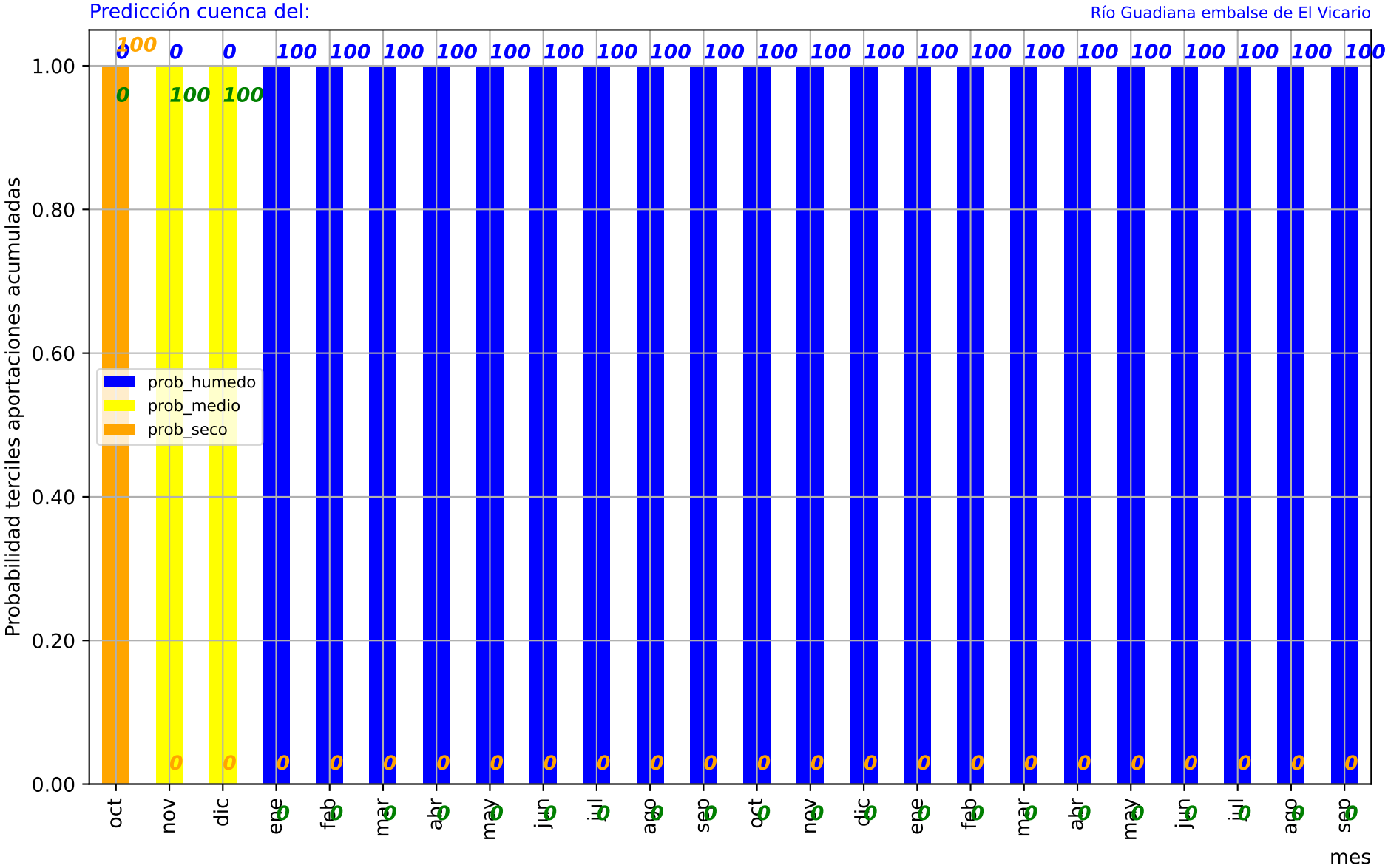
Predicción cuenca del:
Río Guadiana embalse de El Vicario
Probabilidad terciles aportaciones acumuladas
1.00
0.80
0.60
0.40
0.20
0.00
prob_humedo
prob_medio
prob_seco
oct nov dic ene feb mar abr may jun jul ago sep oct nov dic ene feb mar abr may jun jul ago sep
mes

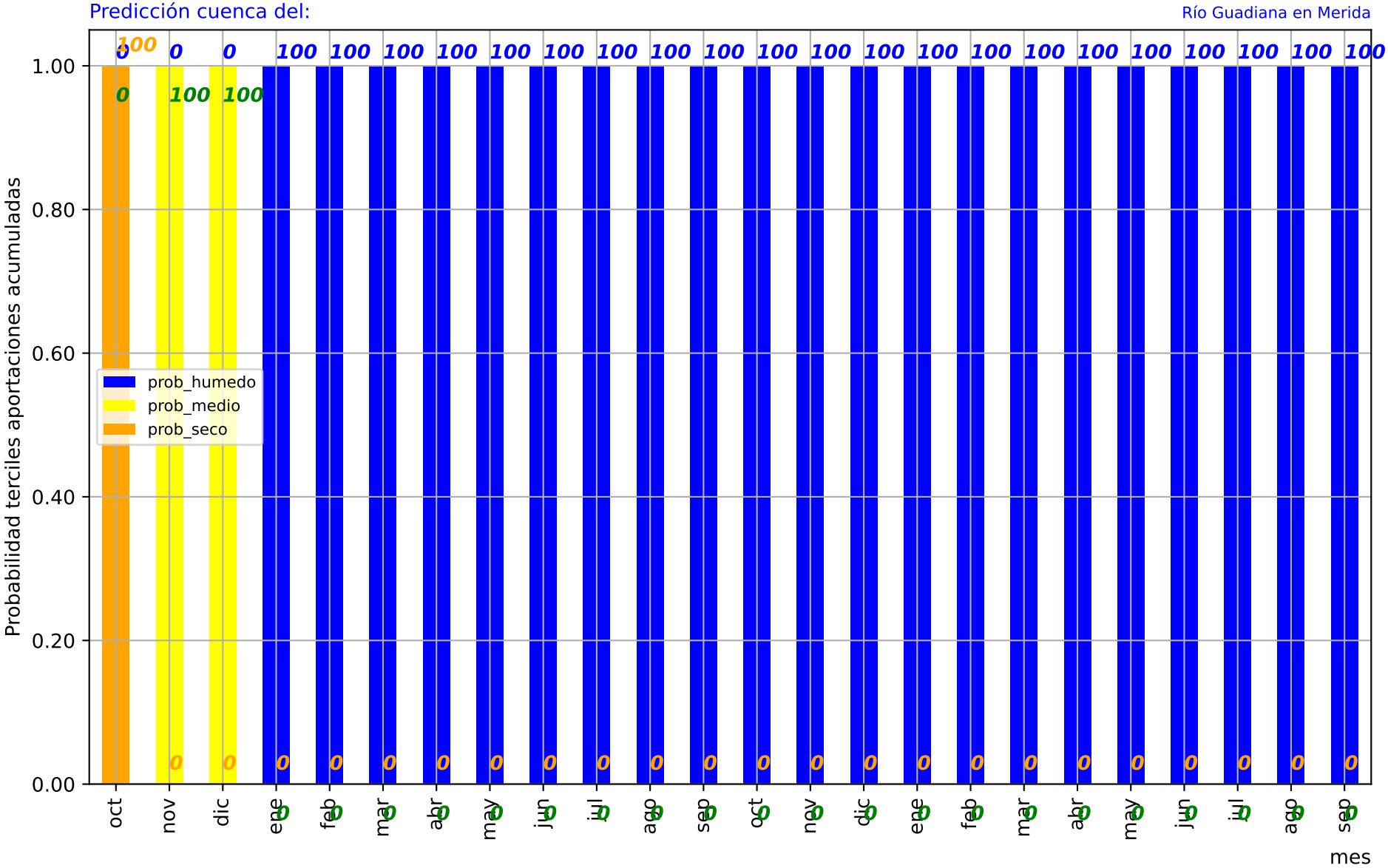
Predicción cuenca del:
Río Guadiana en Merida
Probabilidad terciles aportaciones acumuladas
1.00
0.80
0.60
0.40
0.20
0.00
prob_humedo
prob_medio
prob_seco
oct nov dic ene feb mar abr may jun jul ago sep oct nov dic ene feb mar abr may jun jul ago sep
mes

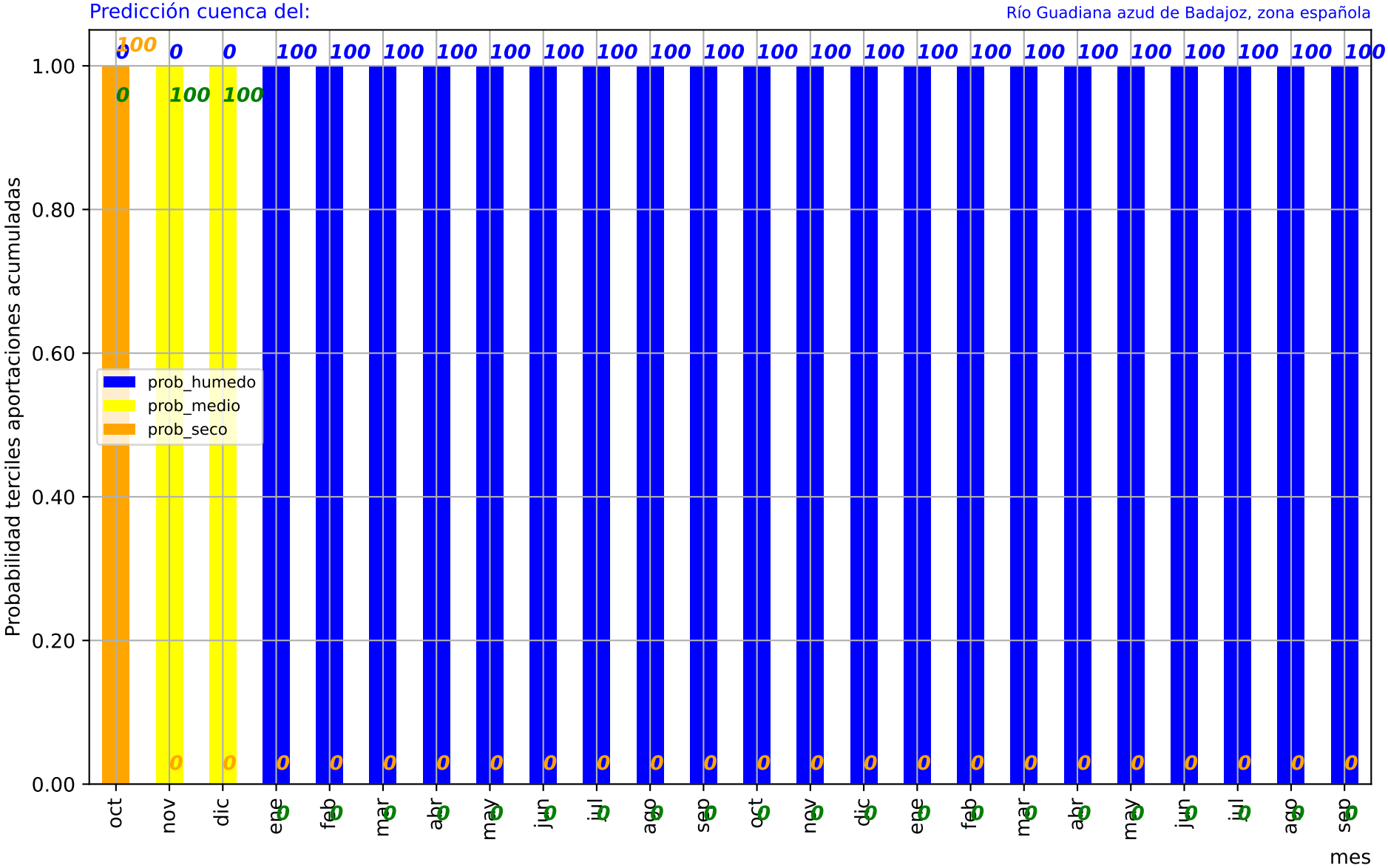
Predicción cuenca del:
Río Guadiana azud de Badajoz, zona española
Probabilidad terciles aportaciones acumuladas
1.00
0.80
0.60
0.40
0.20
0.00
prob_humedo
prob_medio
prob_seco
oct
nov
dic
ene
feb
mar
abr
may
jun
jul
ago
sep
oct
nov
dic
ene
feb
mar
abr
may
jun
jul
ago
sep
mes

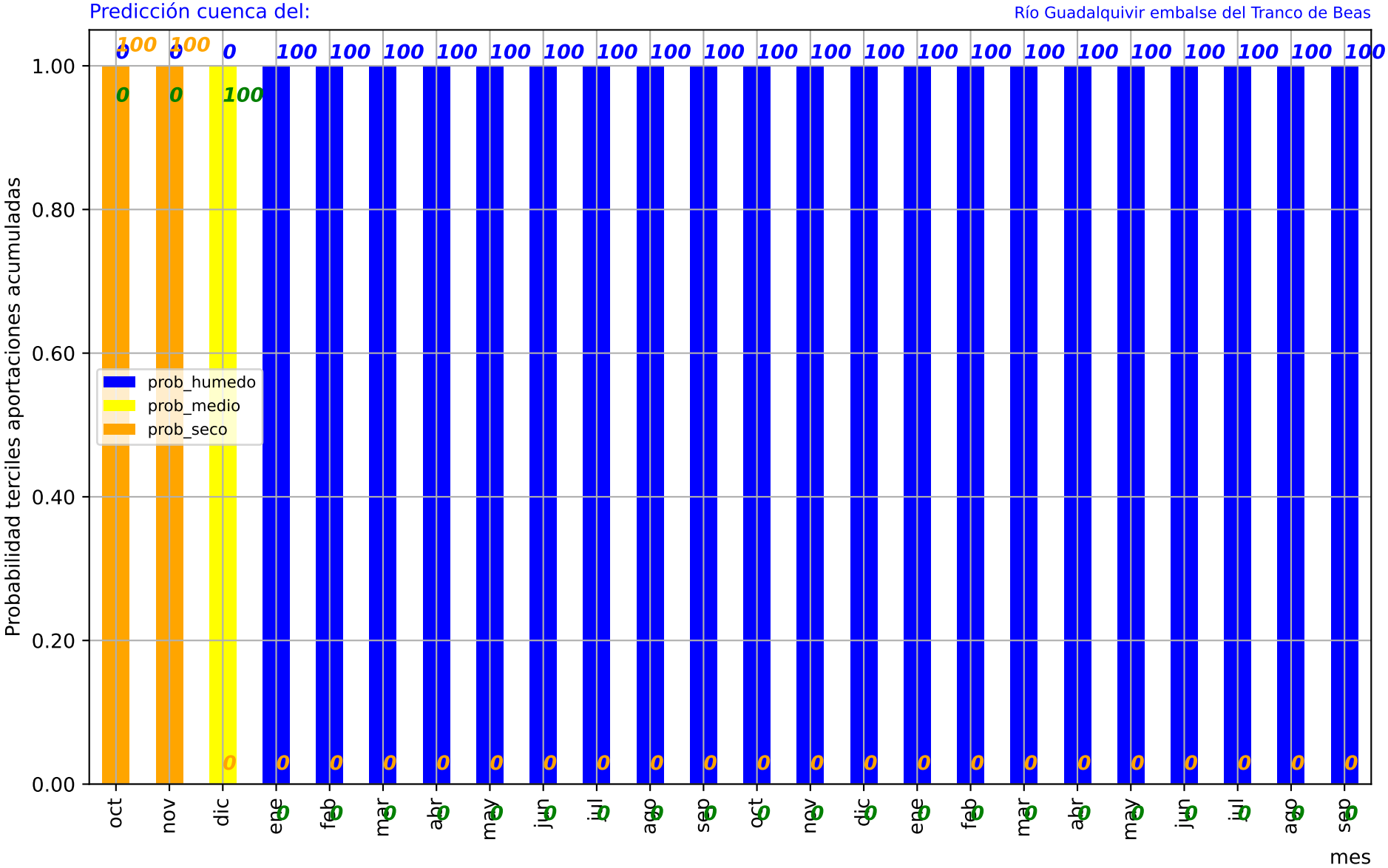
Predicción cuenca del:
Río Guadalquivir embalse del Tranco de Beas
Probabilidad terciles aportaciones acumuladas
1.00
0.80
0.60
0.40
0.20
0.00
prob_humedo
prob_medio
prob_seco
oct
nov
dic
ene
feb
mar
abr
may
jun
jul
ago
sep
mes

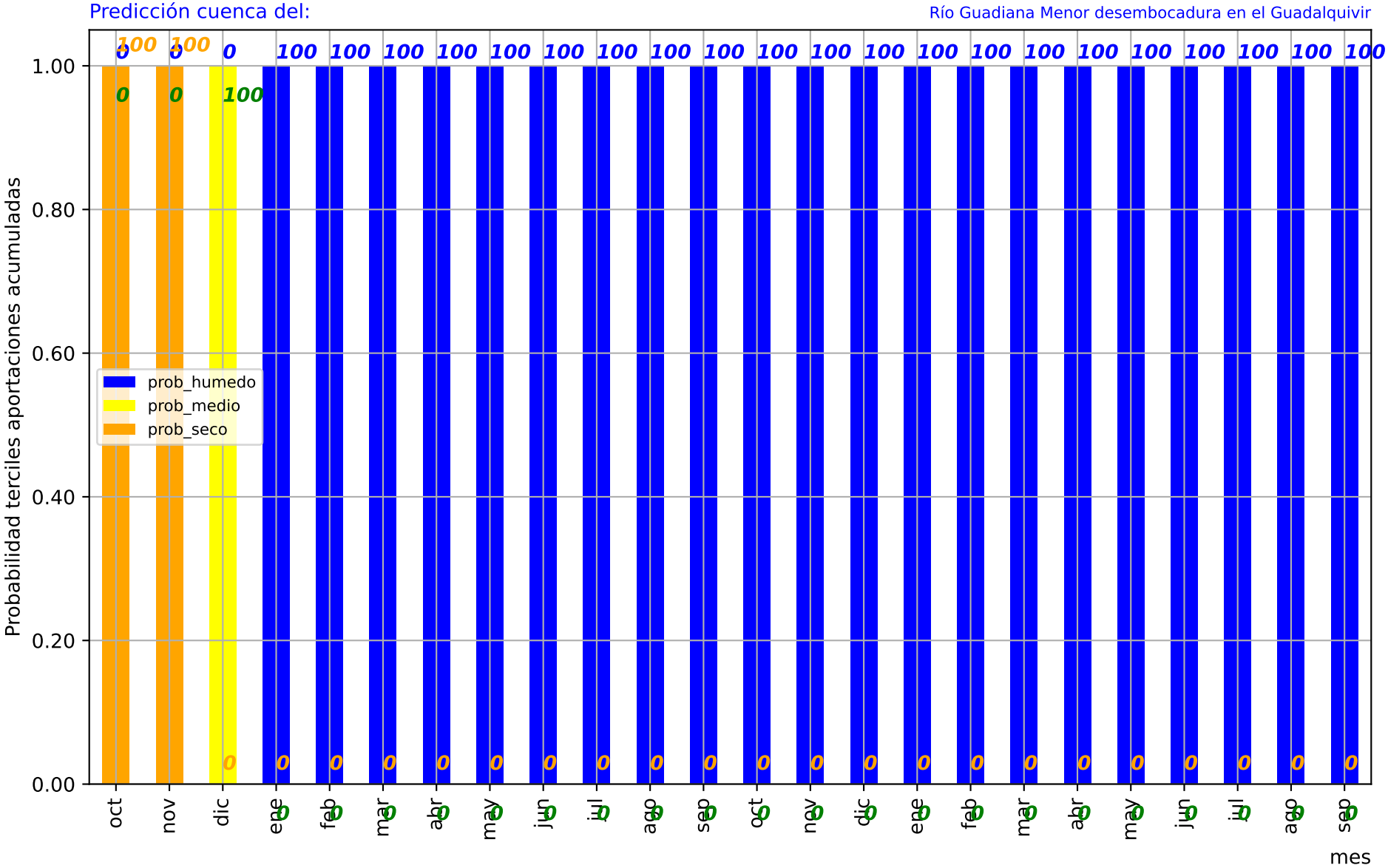
Predicción cuenca del:
Río Guadiana Menor desembocadura en el Guadalquivir
Probabilidad terciles aportaciones acumuladas
mes
prob_humedo
prob_medio
prob_seco
1.00
0.80
0.60
0.40
0.20
0.00
oct
nov
dic
ene
feb
mar
abr
may
jun
jul
ago
sep

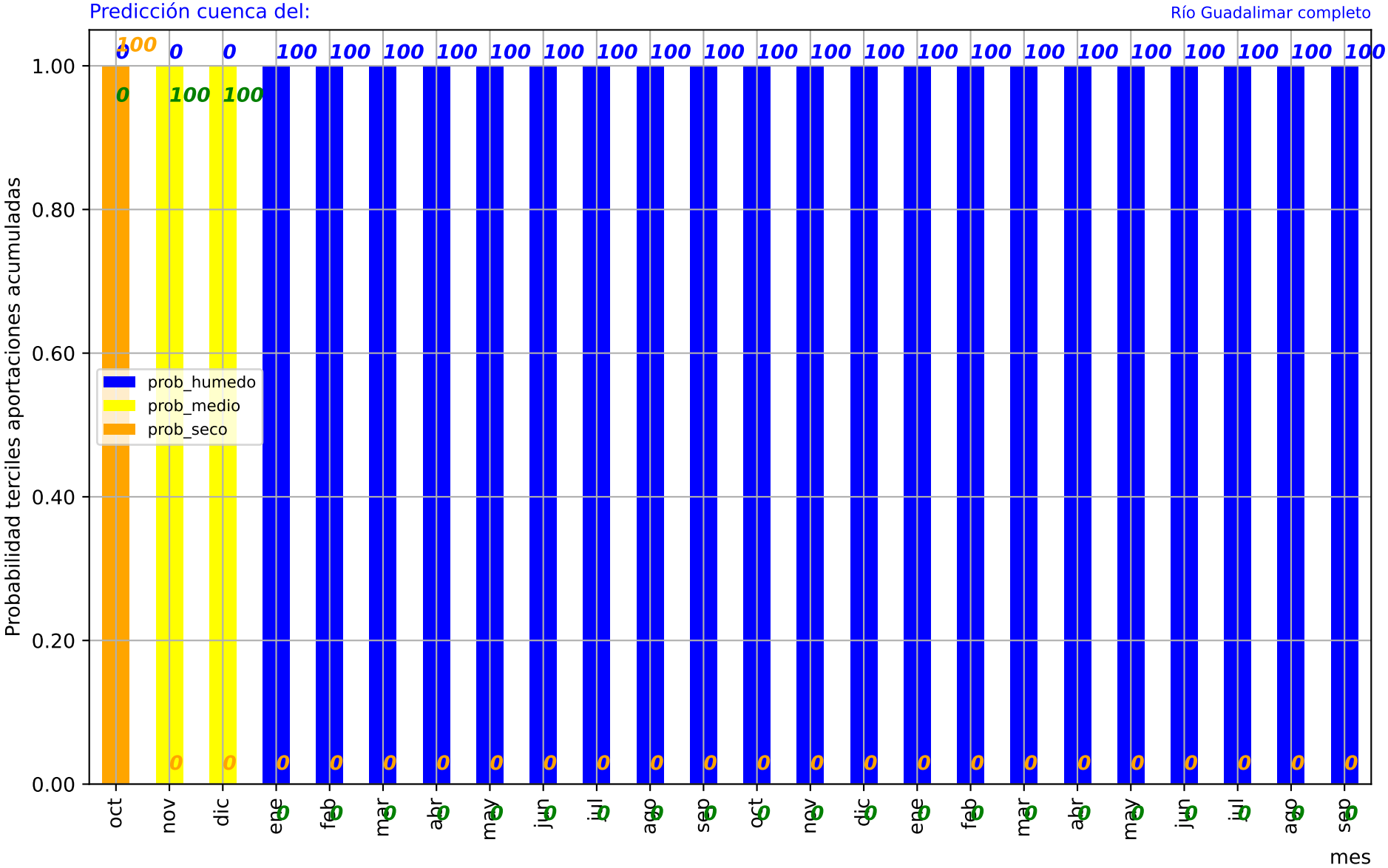
Predicción cuenca del:
Río Guadalimar completo
Probabilidad terciles aportaciones acumuladas
1.00
0.80
0.60
0.40
0.20
0.00
prob_humedo
prob_medio
prob_seco
oct nov dic ene feb mar abr may jun jul ago sep oct nov dic ene feb mar abr may jun jul ago sep
mes

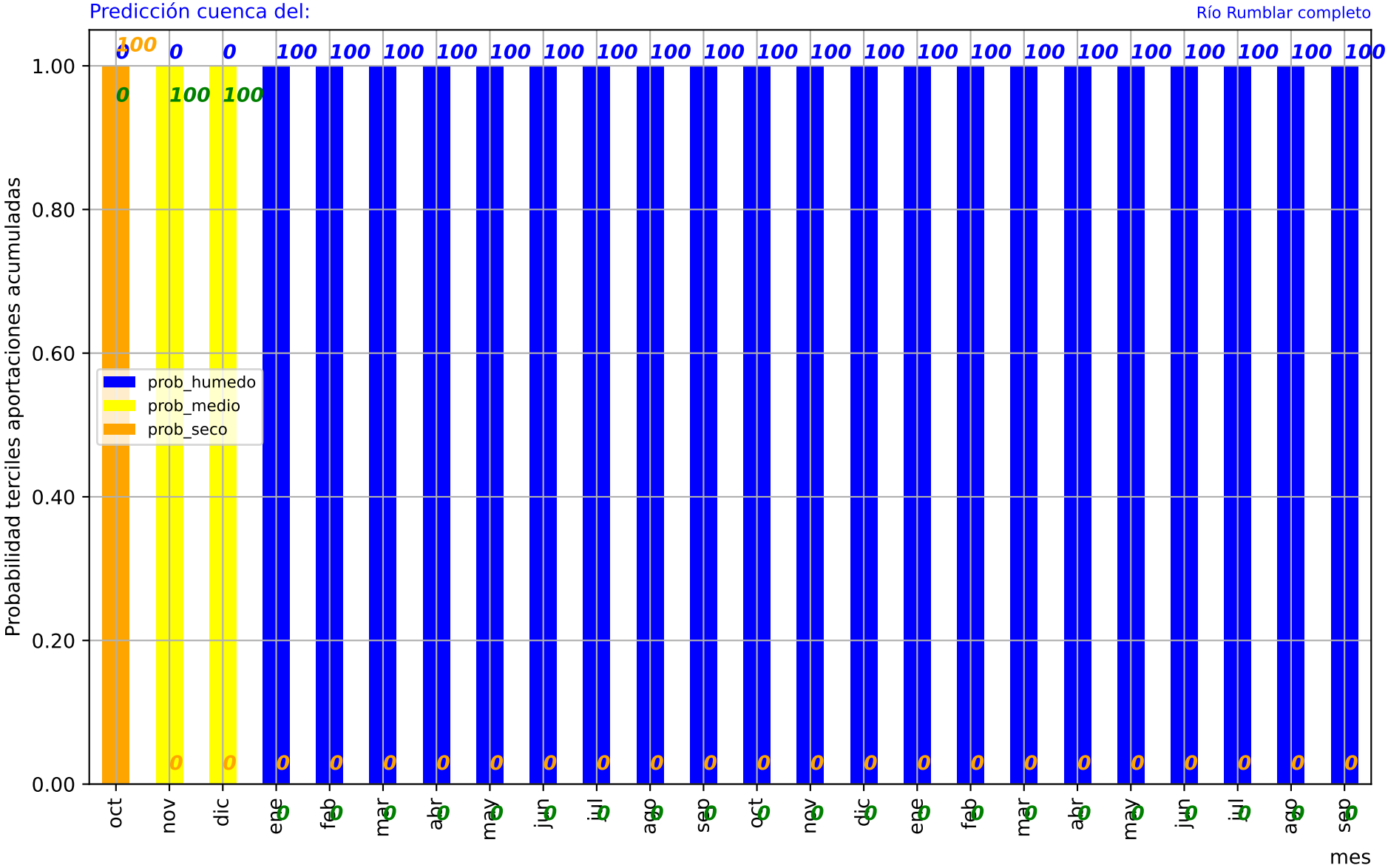
Predicción cuenca del:
Río Rumblar completo
Probabilidad terciles aportaciones acumuladas
1.00
0.80
0.60
0.40
0.20
0.00
prob_humedo
prob_medio
prob_seco
oct nov dic ene feb mar abr may jun jul ago sep oct nov dic ene feb mar abr may jun jul ago sep
mes

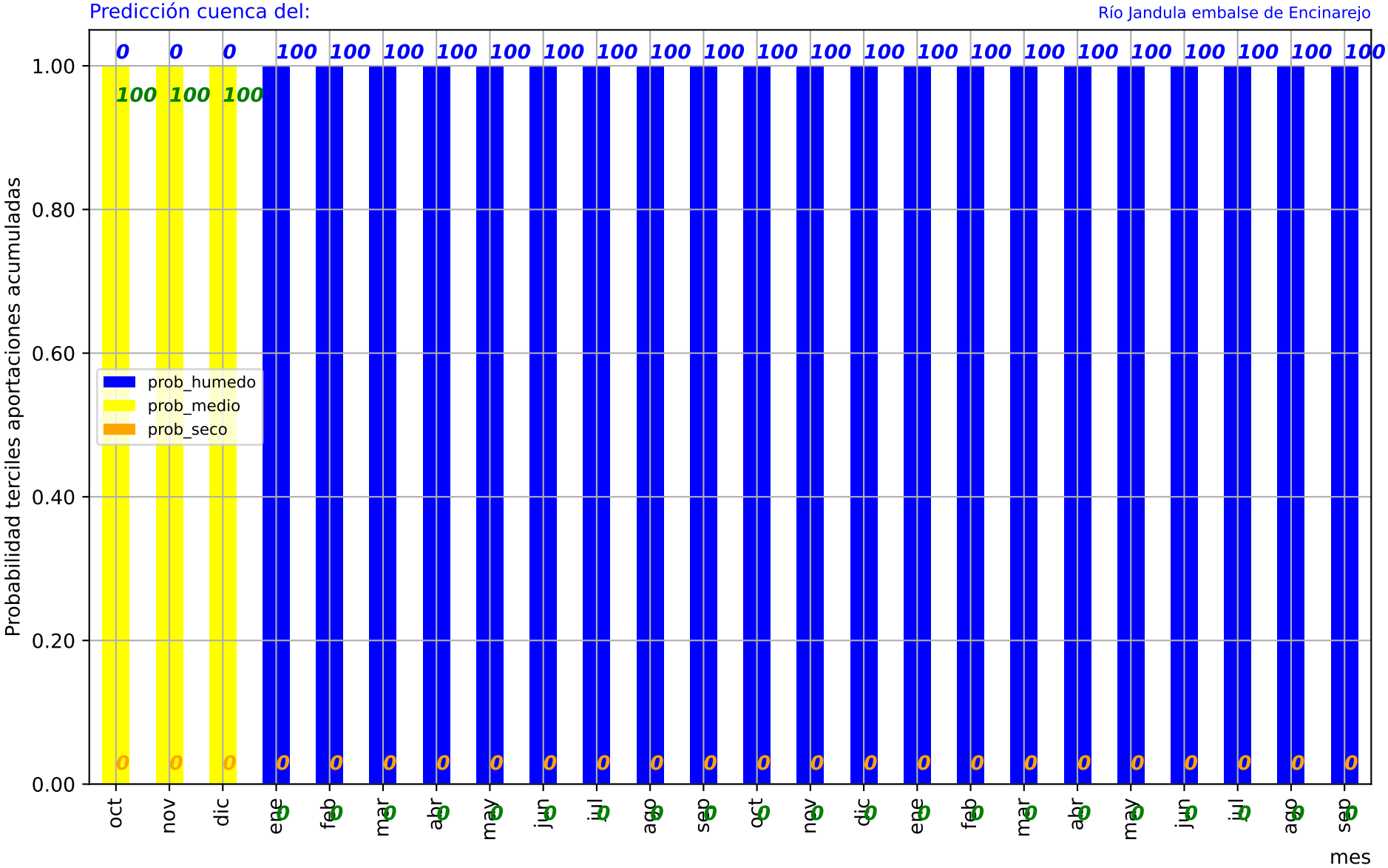
Predicción cuenca del:
Río Jandula embalse de Encinarejo
Probabilidad terciles aportaciones acumuladas
1.00
0.80
0.60
0.40
0.20
0.00
prob_humedo
prob_medio
prob_seco
oct nov dic ene feb mar abr may jun jul ago sep oct nov dic ene feb mar abr may jun jul ago sep
mes

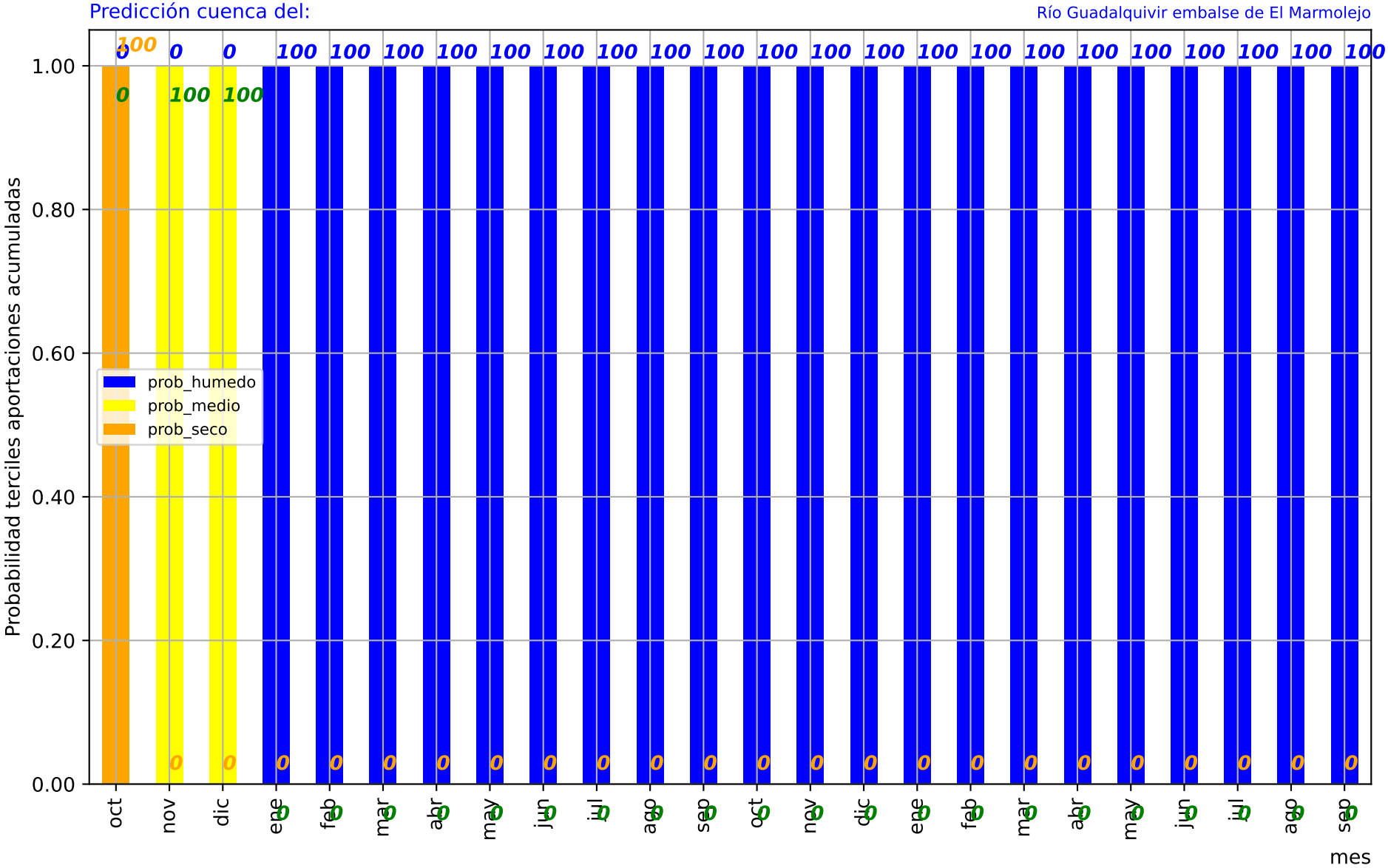
Predicción cuenca del:
Río Guadalquivir embalse de El Marmolejo
Probabilidad terciles aportaciones acumuladas
1.00
0.80
0.60
0.40
0.20
0.00
prob_humedo
prob_medio
prob_seco
oct nov dic ene feb mar abr may jun jul ago sep oct nov dic ene feb mar abr may jun jul ago sep
mes

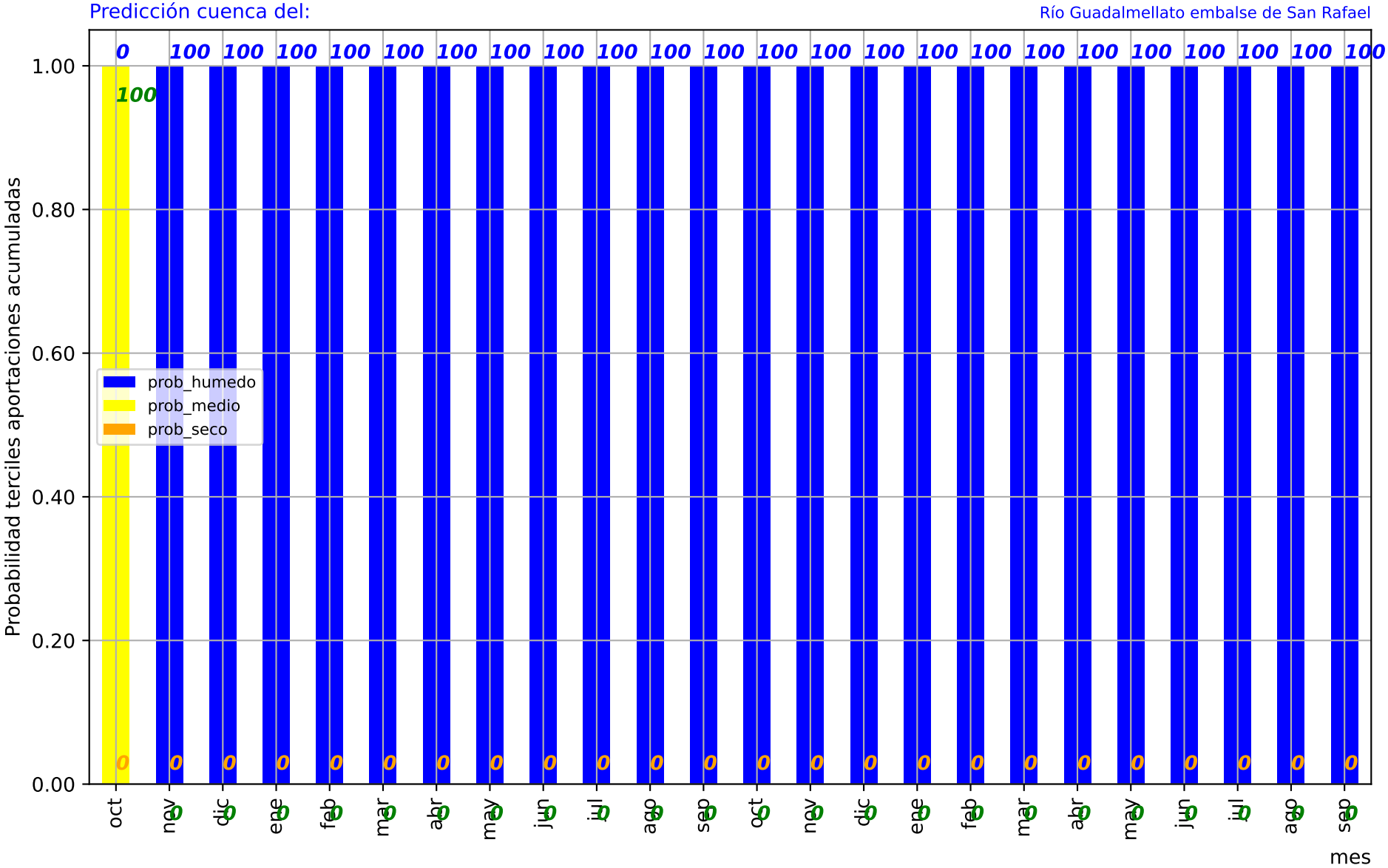
Predicción cuenca del:
Río Guadalmellato embalse de San Rafael
Probabilidad terciles aportaciones acumuladas
1.00
0.80
0.60
0.40
0.20
0.00
prob_humedo
prob_medio
prob_seco
oct
nov
dic
ene
feb
mar
abr
may
jun
jul
ago
sep
mes

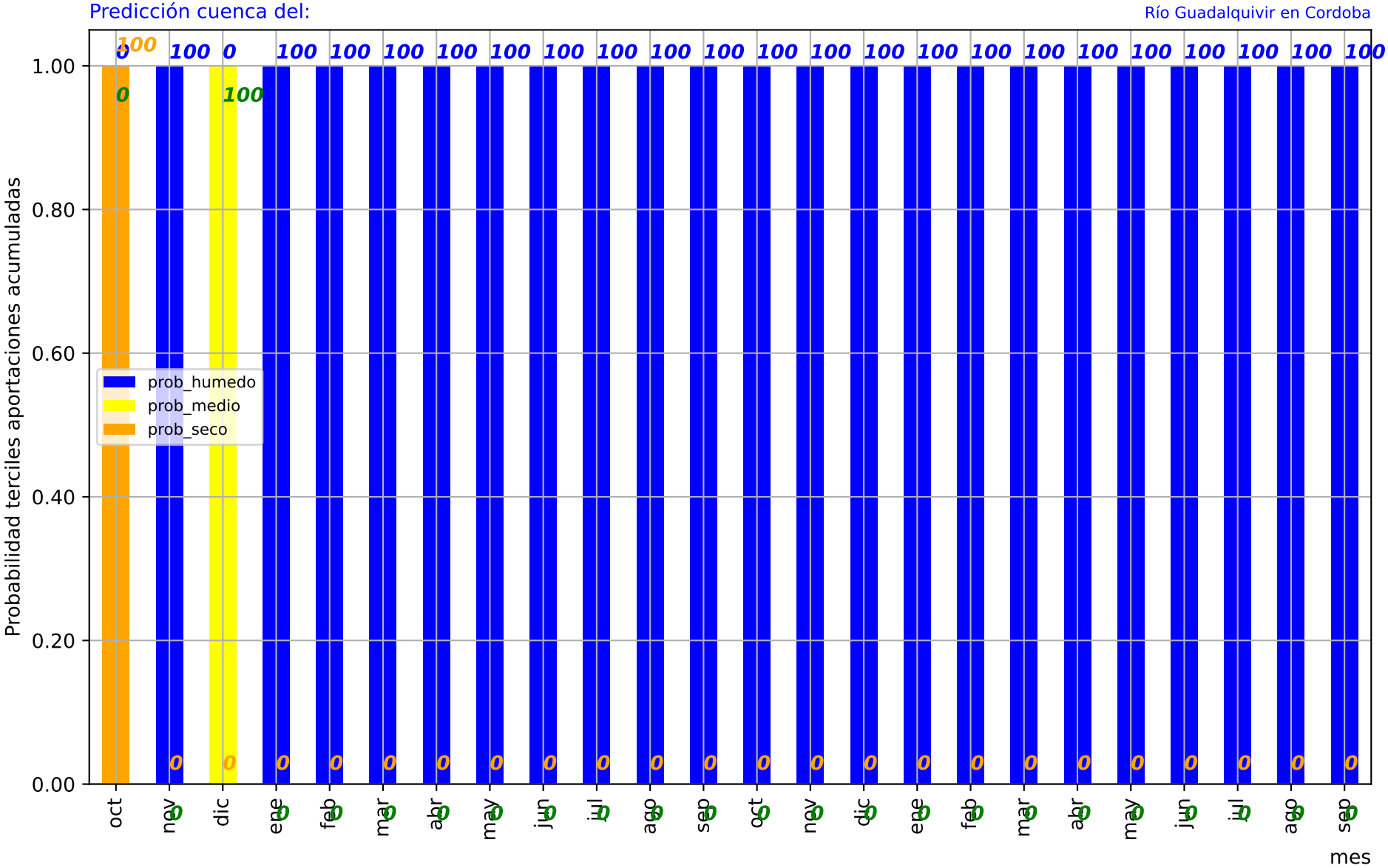
Predicción cuenca del:
Río Guadalquivir en Cordoba
Probabilidad terciles aportaciones acumuladas
1.00
0.80
0.60
0.40
0.20
0.00
prob_humedo
prob_medio
prob_seco
oct
nov
dic
ene
feb
mar
abr
may
jun
jul
ago
sep
mes

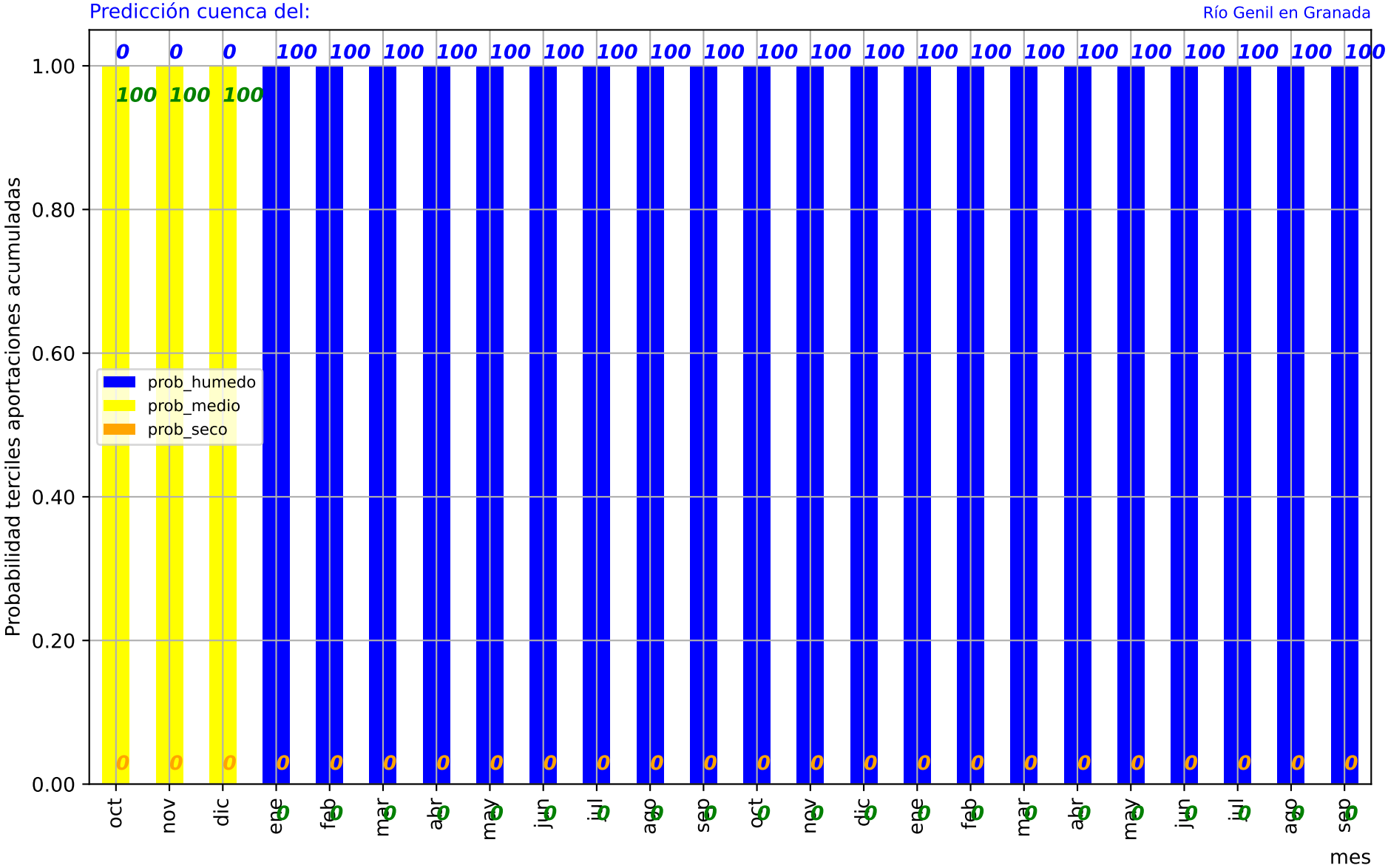
Predicción cuenca del:
Río Genil en Granada
Probabilidad terciles aportaciones acumuladas
1.00
0.80
0.60
0.40
0.20
0.00
prob_humedo
prob_medio
prob_seco
0 0 0 100 100 100 100 100 100 100 100 100 100 100 100 100 100 100 100 100 100 100 100 100 100
100 100 100
0 0 0 0 0 0 0 0 0 0 0 0 0 0 0 0 0 0 0 0 0 0 0 0
oct nov dic ene feb mar abr may jun jul ago sep oct nov dic ene feb mar abr may jun jul ago sep
mes

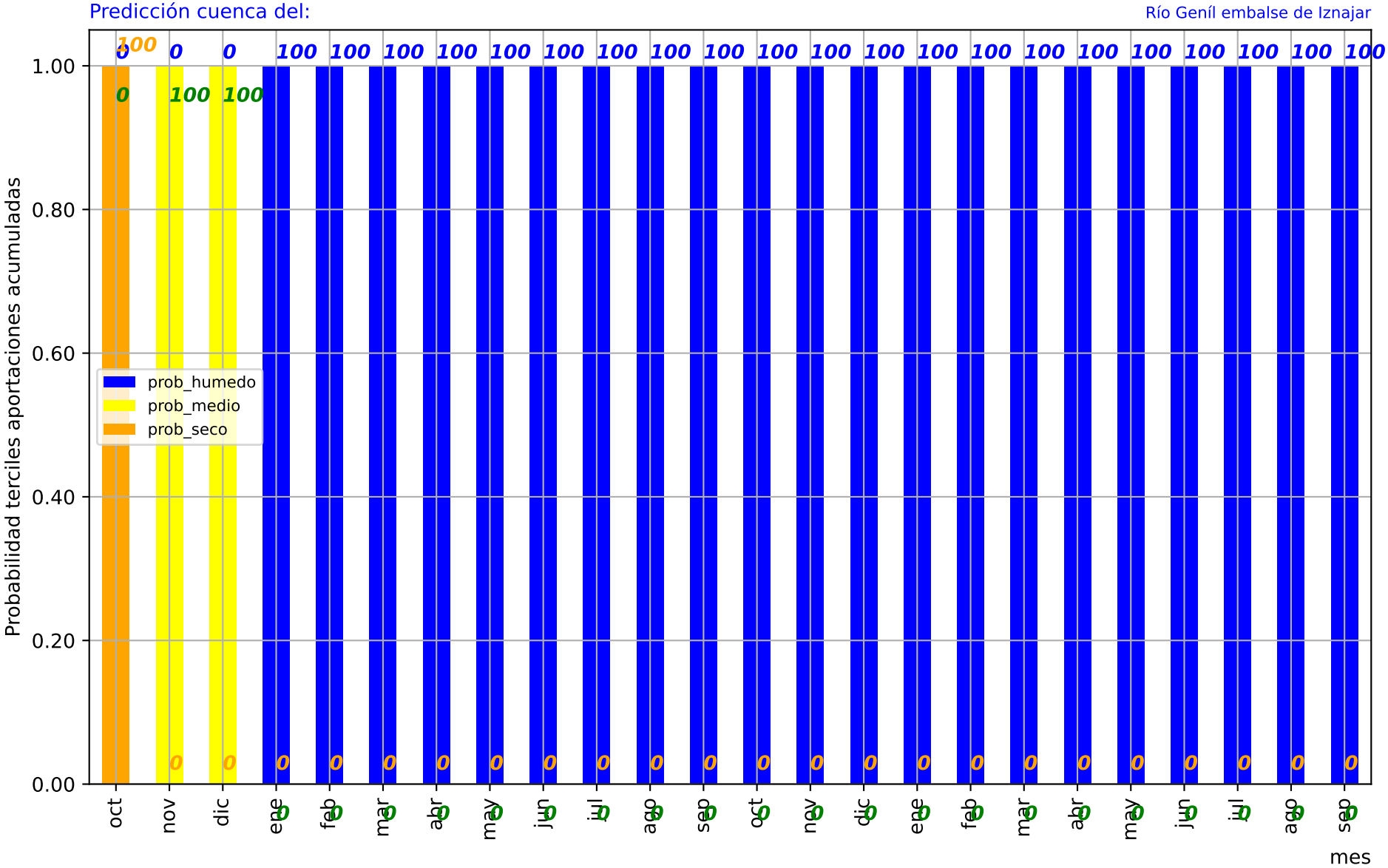
Predicción cuenca del:
Río Genil embalse de Iznajar
Probabilidad terciles aportaciones acumuladas
1.00
0.80
0.60
0.40
0.20
0.00
prob_humedo
prob_medio
prob_seco
oct
nov
dic
ene
feb
mar
abr
may
jun
jul
ago
sep
mes

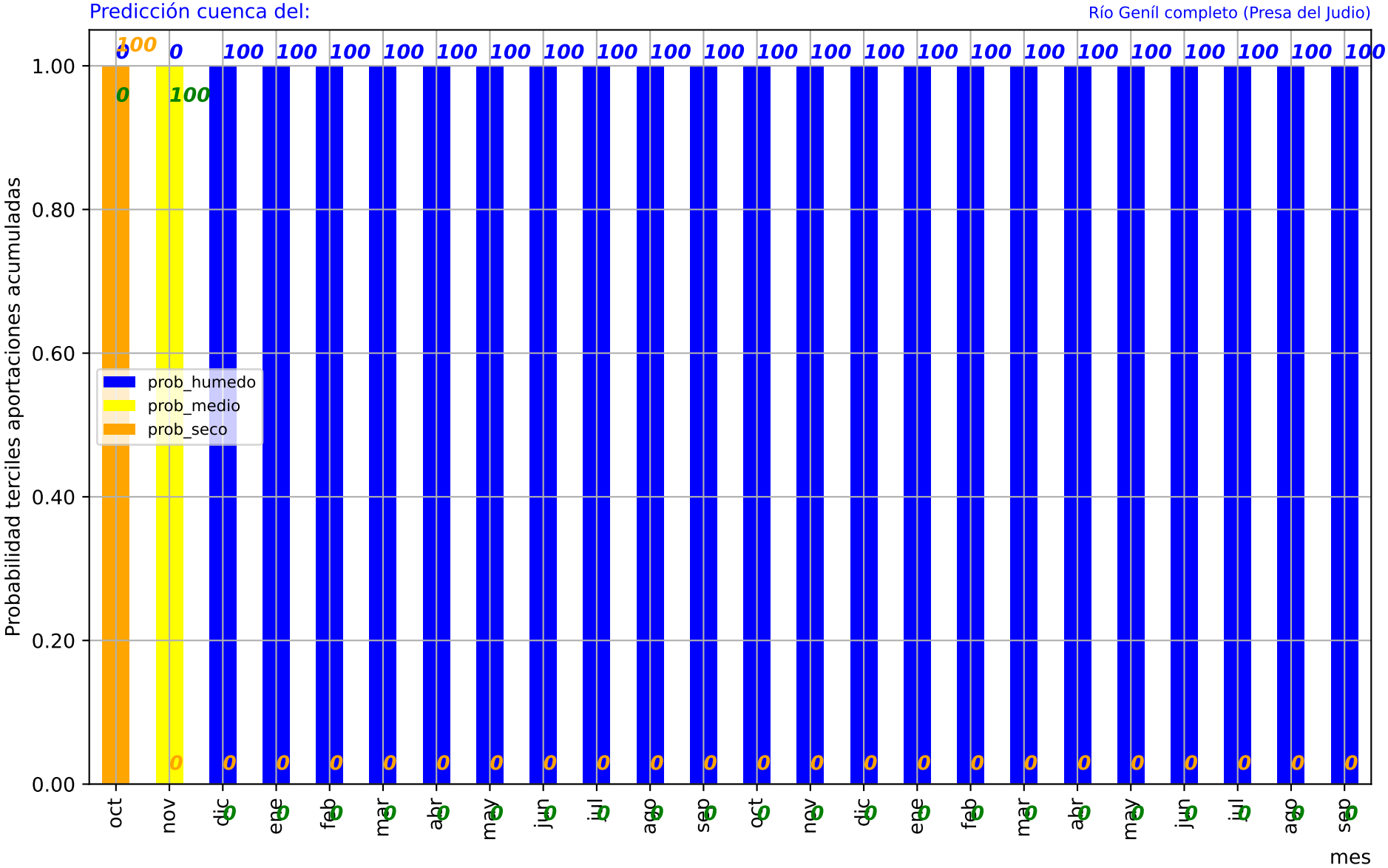
Predicción cuenca del:
Río Genil completo (Presa del Judio)
Probabilidad terciles aportaciones acumuladas
1.00
0.80
0.60
0.40
0.20
0.00
prob_humedo
prob_medio
prob_seco
oct
nov
dic
ene
feb
mar
abr
may
jun
jul
ago
sep
oct
nov
dic
ene
feb
mar
abr
may
jun
jul
ago
sep
mes

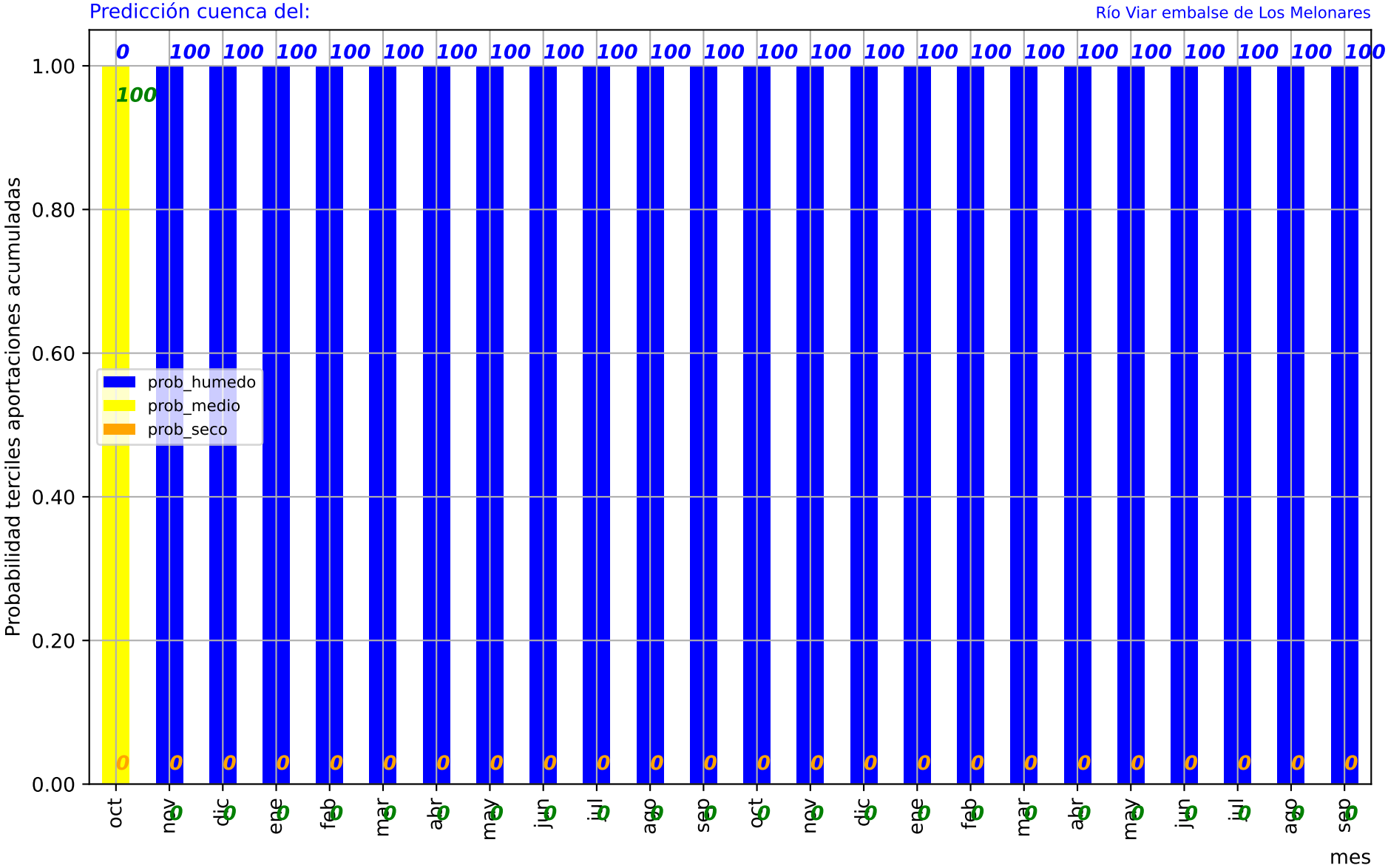
Predicción cuenca del:
Río Viar embalse de Los Melonares
Probabilidad terciles aportaciones acumuladas
1.00
0.80
0.60
0.40
0.20
0.00
prob_humedo
prob_medio
prob_seco
0 100 100 100 100 100 100 100 100 100 100 100 100 100 100 100 100 100 100 100 100 100 100 100 100
100
0 0 0 0 0 0 0 0 0 0 0 0 0 0 0 0 0 0 0 0 0 0 0 0
oct nov dic ene feb mar abr may jun jul ago sep oct nov dic ene feb mar abr may jun jul ago sep
mes

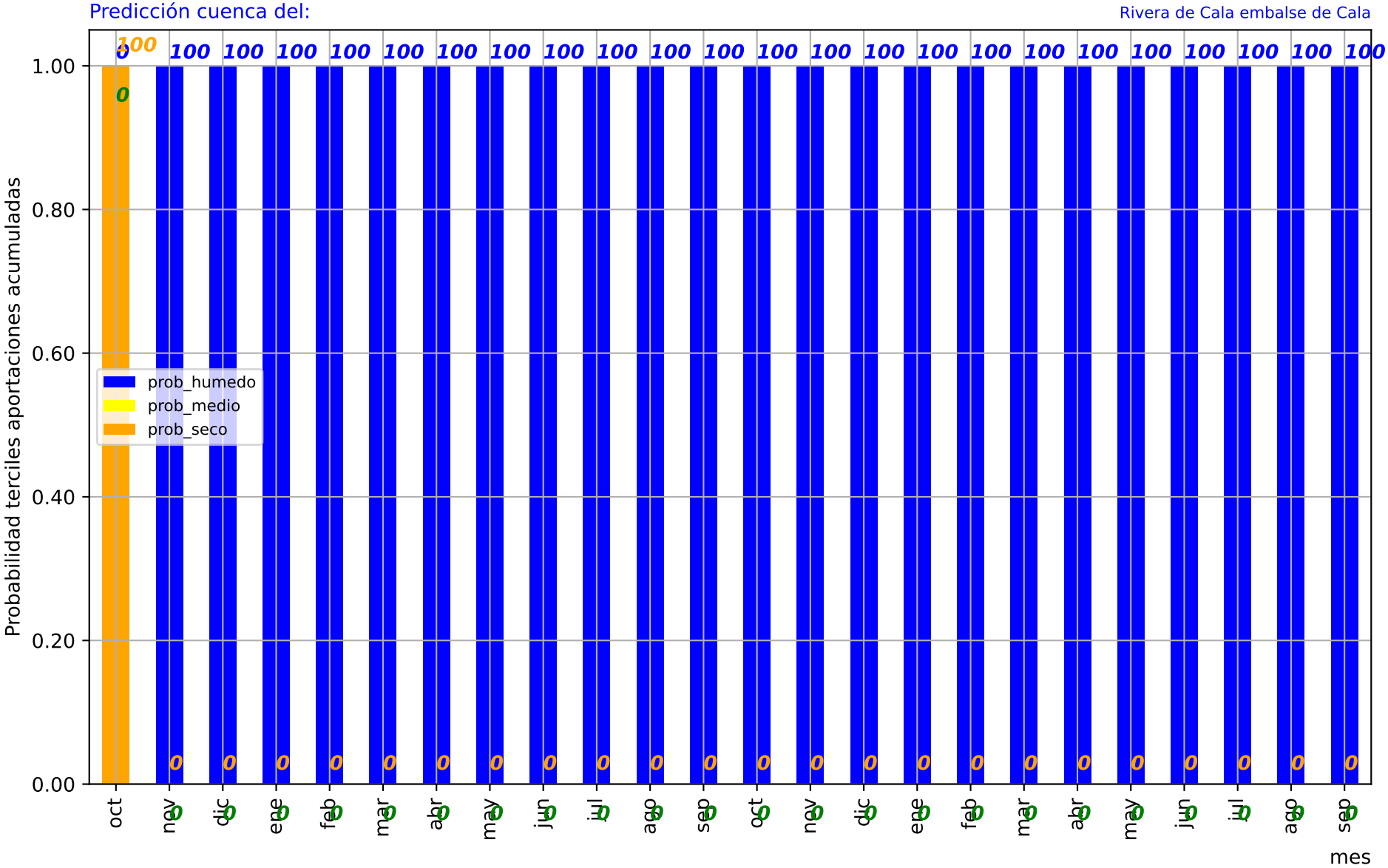
Predicción cuenca del:
Rivera de Cala embalse de Cala
Probabilidad terciles aportaciones acumuladas
1.00
0.80
0.60
0.40
0.20
0.00
prob_humedo
prob_medio
prob_seco
oct nov dic ene feb mar abr may jun jul ago sep oct nov dic ene feb mar abr may jun jul ago sep
mes

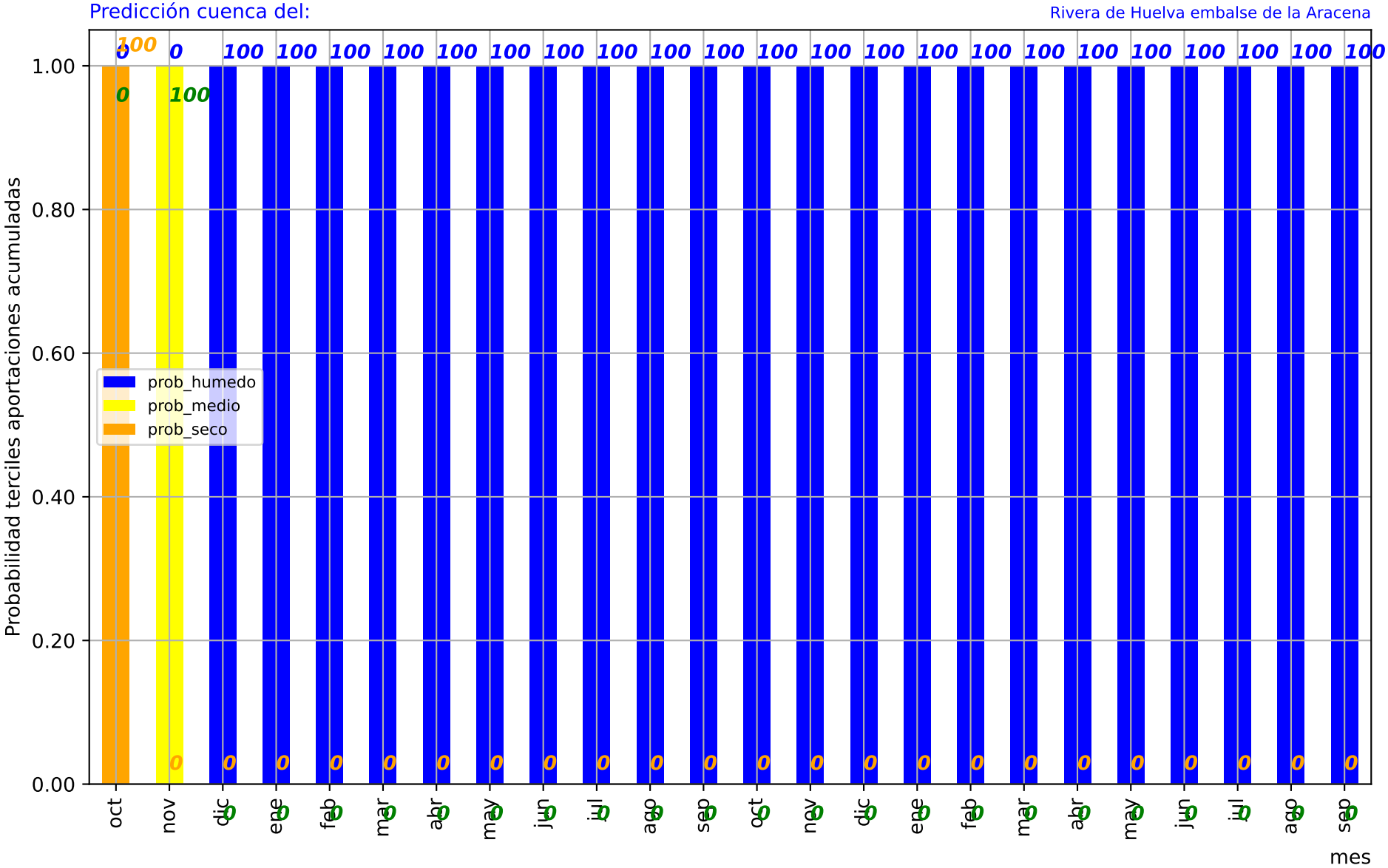
Predicción cuenca del:
Rivera de Huelva embalse de la Aracena
Probabilidad terciles aportaciones acumuladas
1.00
0.80
0.60
0.40
0.20
0.00
prob_humedo
prob_medio
prob_seco
oct nov dic ene feb mar abr may jun jul ago sep oct nov dic ene feb mar abr may jun jul ago sep
mes

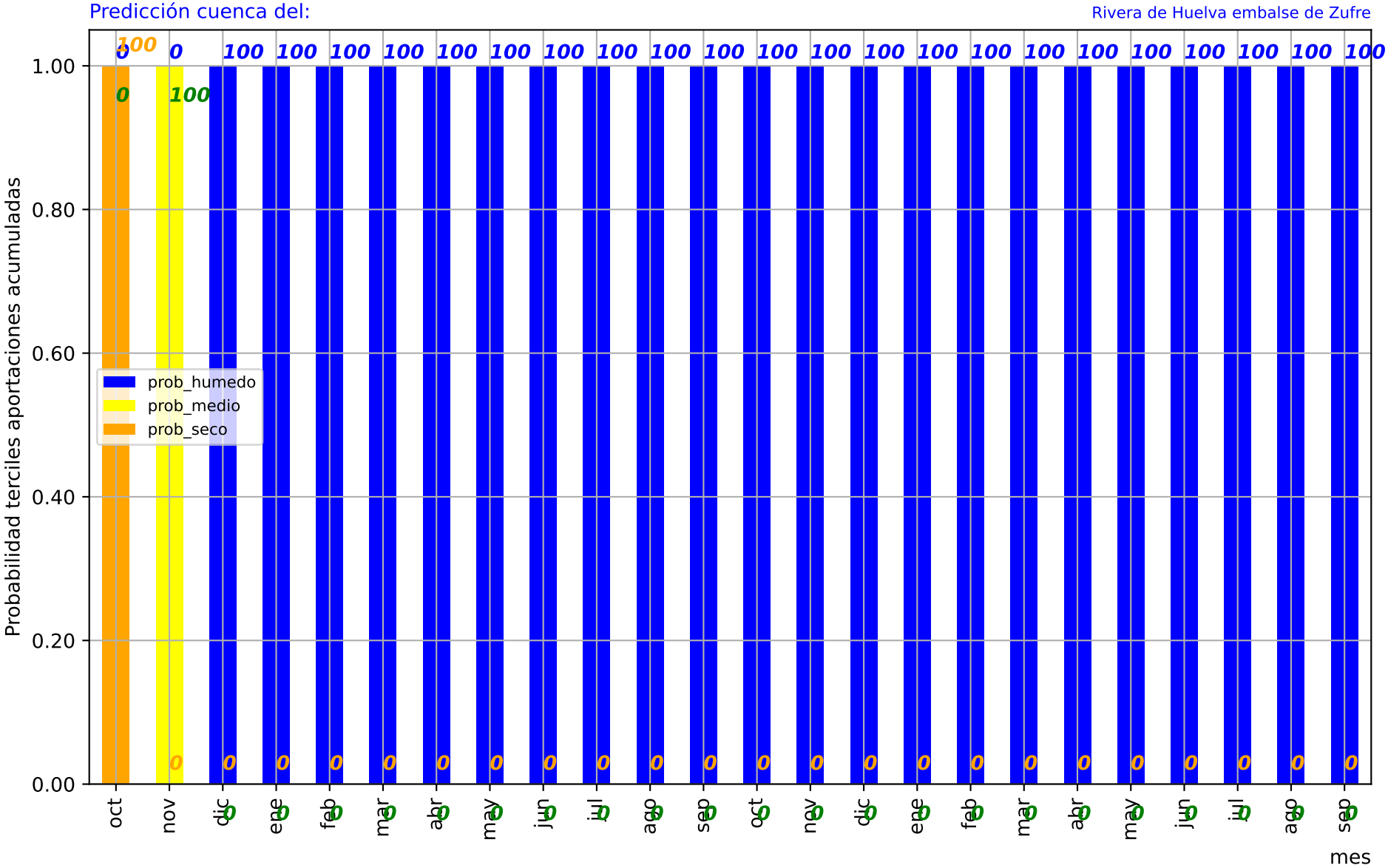
Predicción cuenca del:
Rivera de Huelva embalse de Zufre
Probabilidad terciles aportaciones acumuladas
1.00
0.80
0.60
0.40
0.20
0.00
prob_humedo
prob_medio
prob_seco
oct
nov
dic
ene
feb
mar
abr
may
jun
jul
ago
sep
oct
nov
dic
ene
feb
mar
abr
may
jun
jul
ago
sep
mes

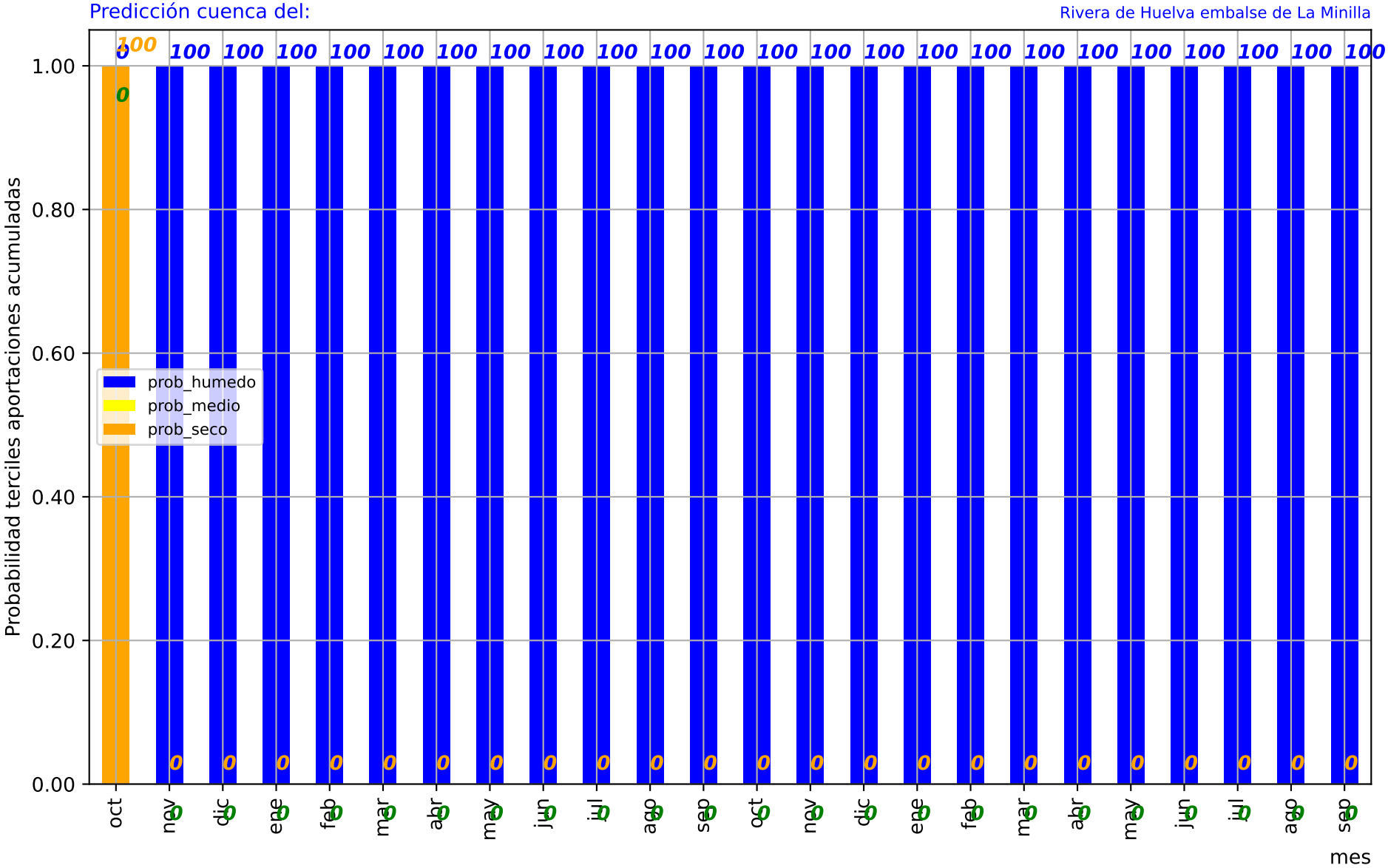
Predicción cuenca del:
Rivera de Huelva embalse de La Minilla
Probabilidad terciles aportaciones acumuladas
1.00
0.80
0.60
0.40
0.20
0.00
prob_humedo
prob_medio
prob_seco
oct nov dic ene feb mar abr may jun jul ago sep oct nov dic ene feb mar abr may jun jul ago sep
mes

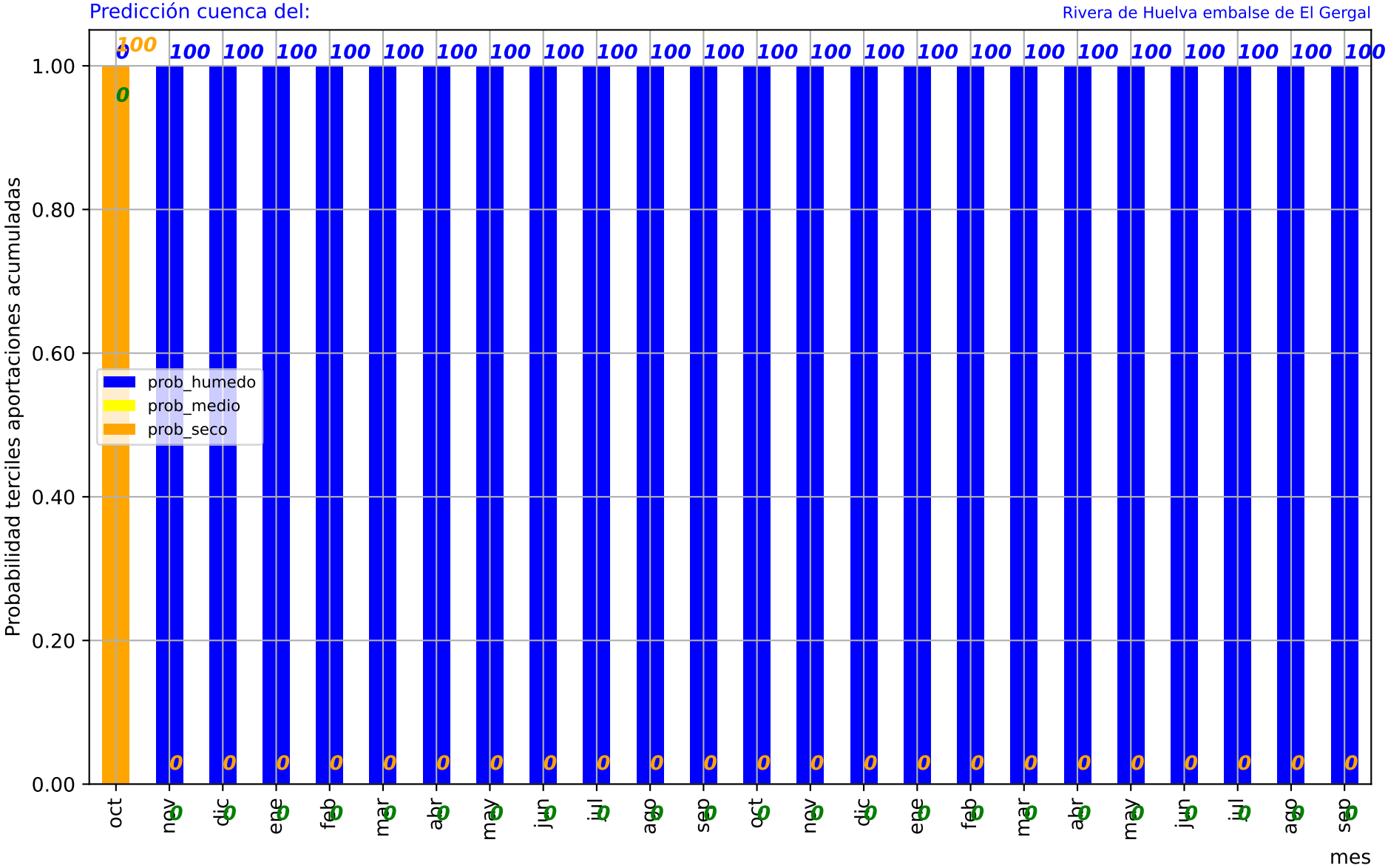
Predicción cuenca del:
Rivera de Huelva embalse de El Gergal
Probabilidad terciles aportaciones acumuladas
1.00
0.80
0.60
0.40
0.20
0.00
prob_humedo
prob_medio
prob_seco
oct nov dic ene feb mar abr may jun jul ago sep oct nov dic ene feb mar abr may jun jul ago sep
mes

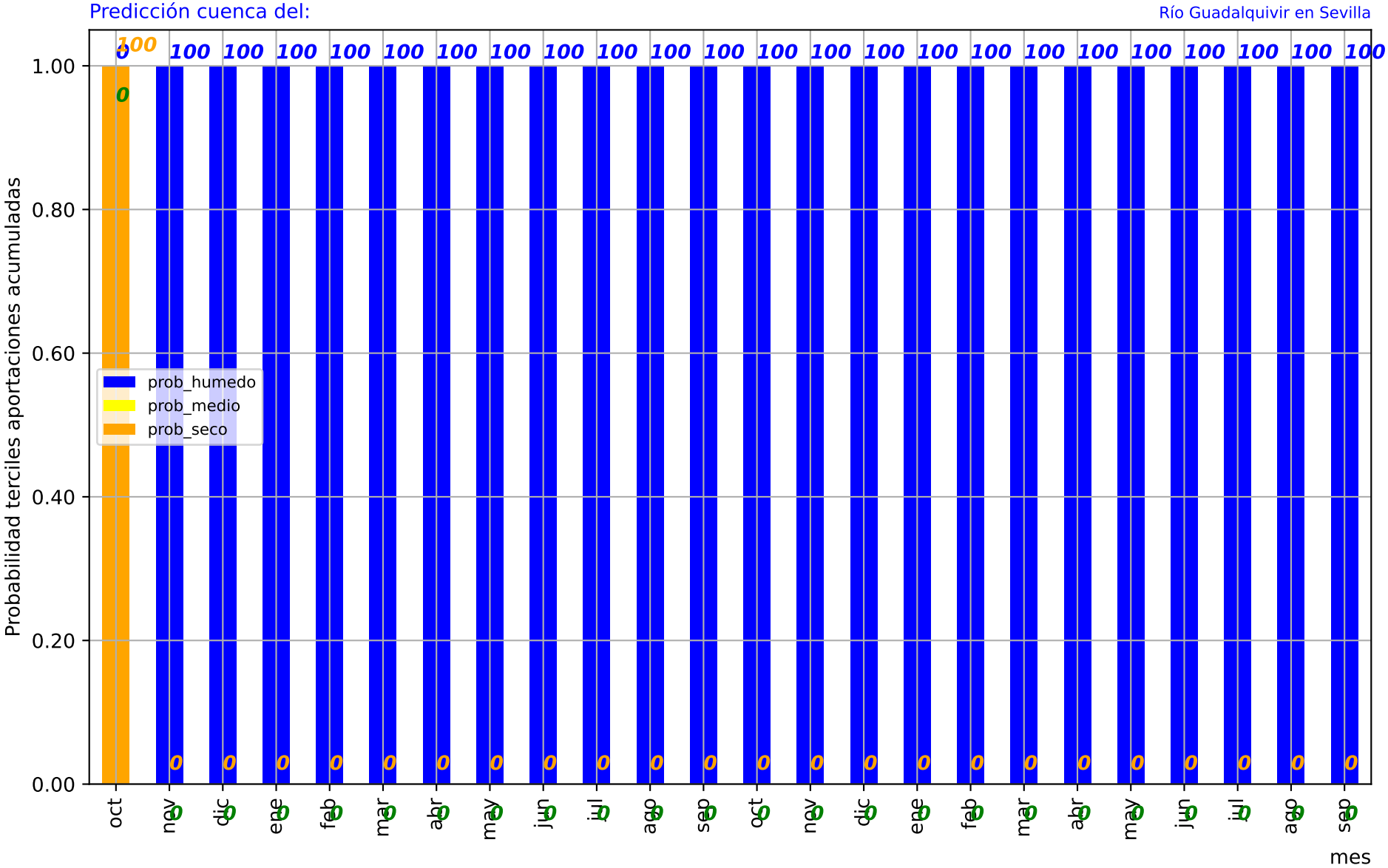
Predicción cuenca del:
Río Guadalquivir en Sevilla
Probabilidad terciles aportaciones acumuladas
1.00
0.80
0.60
0.40
0.20
0.00
prob_humedo
prob_medio
prob_seco
oct
nov
dic
ene
feb
mar
abr
may
jun
jul
ago
sep
mes

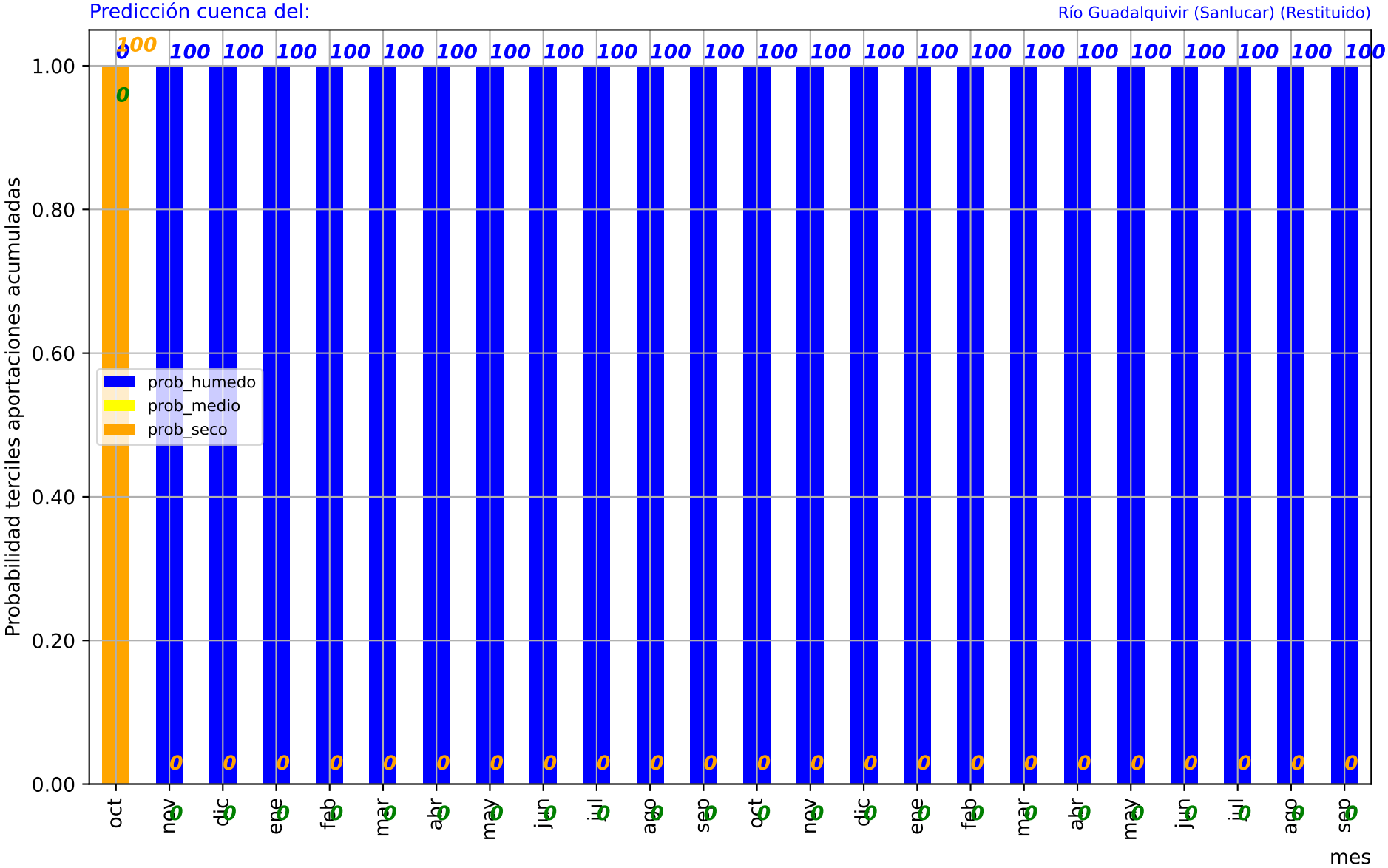
Predicción cuenca del:
Río Guadalquivir (Sanlucar) (Restituido)
Probabilidad terciles aportaciones acumuladas
1.00
0.80
0.60
0.40
0.20
0.00
prob_humedo
prob_medio
prob_seco
oct
nov
dic
ene
feb
mar
abr
may
jun
jul
ago
sep
oct
nov
dic
ene
feb
mar
abr
may
jun
jul
ago
sep
mes

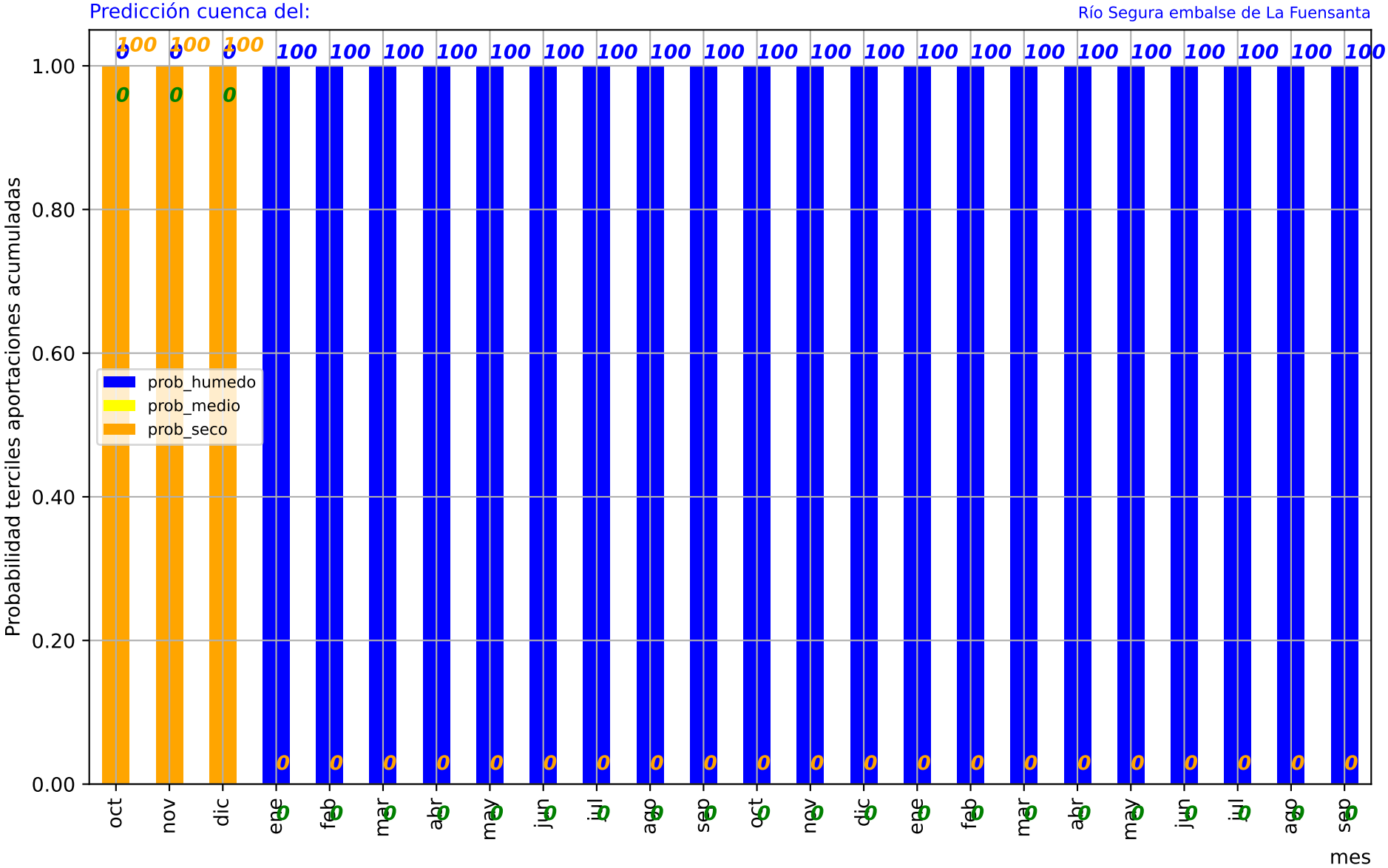
Predicción cuenca del:
Río Segura embalse de La Fuensanta
Probabilidad terciles aportaciones acumuladas
1.00
0.80
0.60
0.40
0.20
0.00
prob_humedo
prob_medio
prob_seco
oct
nov
dic
ene
feb
mar
abr
may
jun
jul
ago
sep
mes

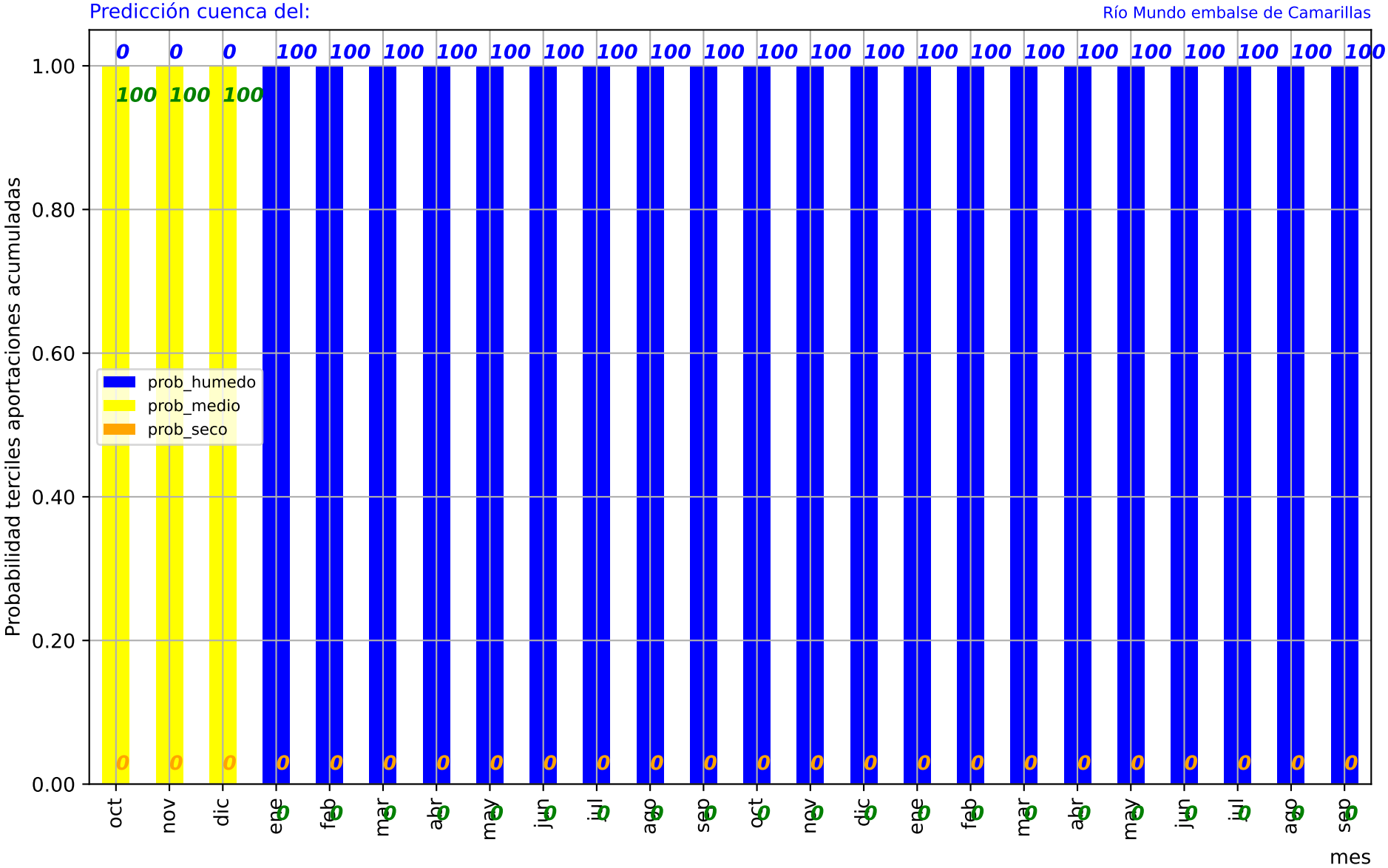
Predicción cuenca del:
Río Mundo embalse de Camarillas
Probabilidad terciles aportaciones acumuladas
1.00
0.80
0.60
0.40
0.20
0.00
prob_humedo
prob_medio
prob_seco
oct nov dic ene feb mar abr may jun jul ago sep oct nov dic ene feb mar abr may jun jul ago sep
mes

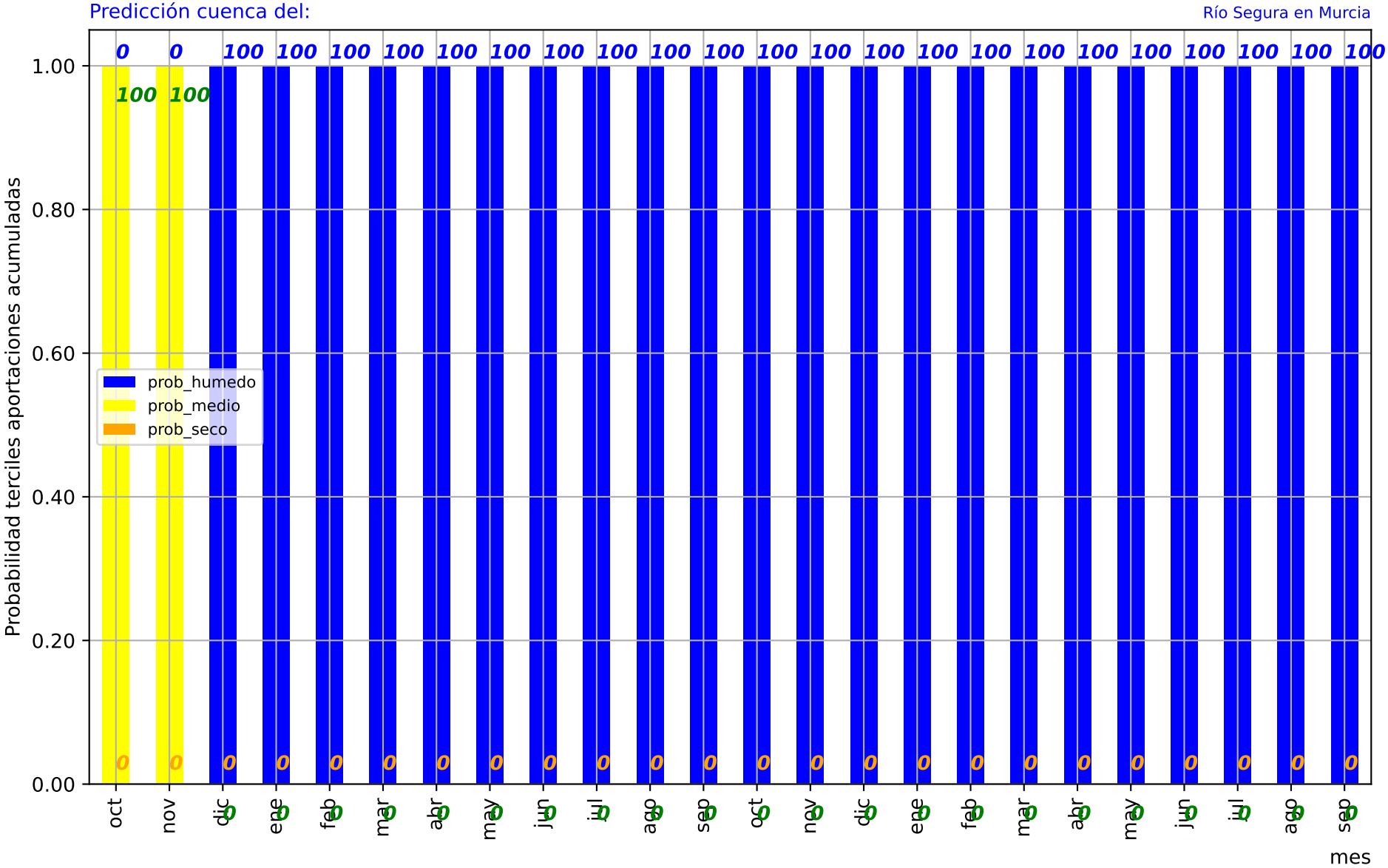
Predicción cuenca del:
Río Segura en Murcia
Probabilidad terciles aportaciones acumuladas
1.00
0.80
0.60
0.40
0.20
0.00
prob_humedo
prob_medio
prob_seco
0 0 100 100 100 100 100 100 100 100 100 100 100 100 100 100 100 100 100 100 100 100 100 100 100
100 100
0 0 0 0 0 0 0 0 0 0 0 0 0 0 0 0 0 0 0 0 0 0 0 0 0
oct nov dic ene feb mar abr may jun jul ago sep oct nov dic ene feb mar abr may jun jul ago sep
mes

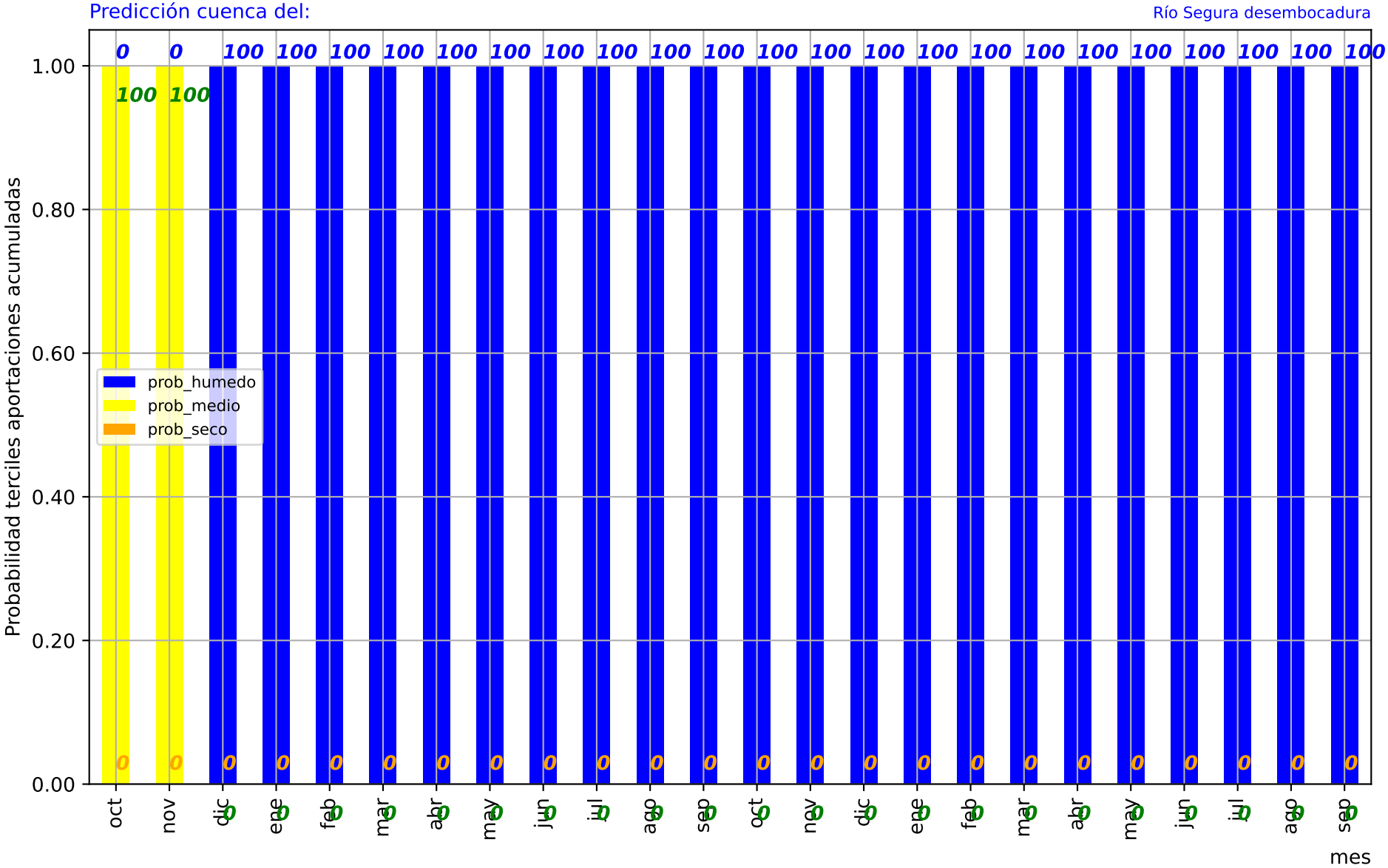
Predicción cuenca del:
Río Segura desembocadura
Probabilidad terciles aportaciones acumuladas
1.00
0.80
0.60
0.40
0.20
0.00
prob_humedo
prob_medio
prob_seco
0 0 100 100 100 100 100 100 100 100 100 100 100 100 100 100 100 100 100 100 100 100 100 100 100
100 100
0 0 0 0 0 0 0 0 0 0 0 0 0 0 0 0 0 0 0 0 0 0 0 0 0
oct nov dic ene feb mar abr may jun jul ago sep oct nov dic ene feb mar abr may jun jul ago sep
mes

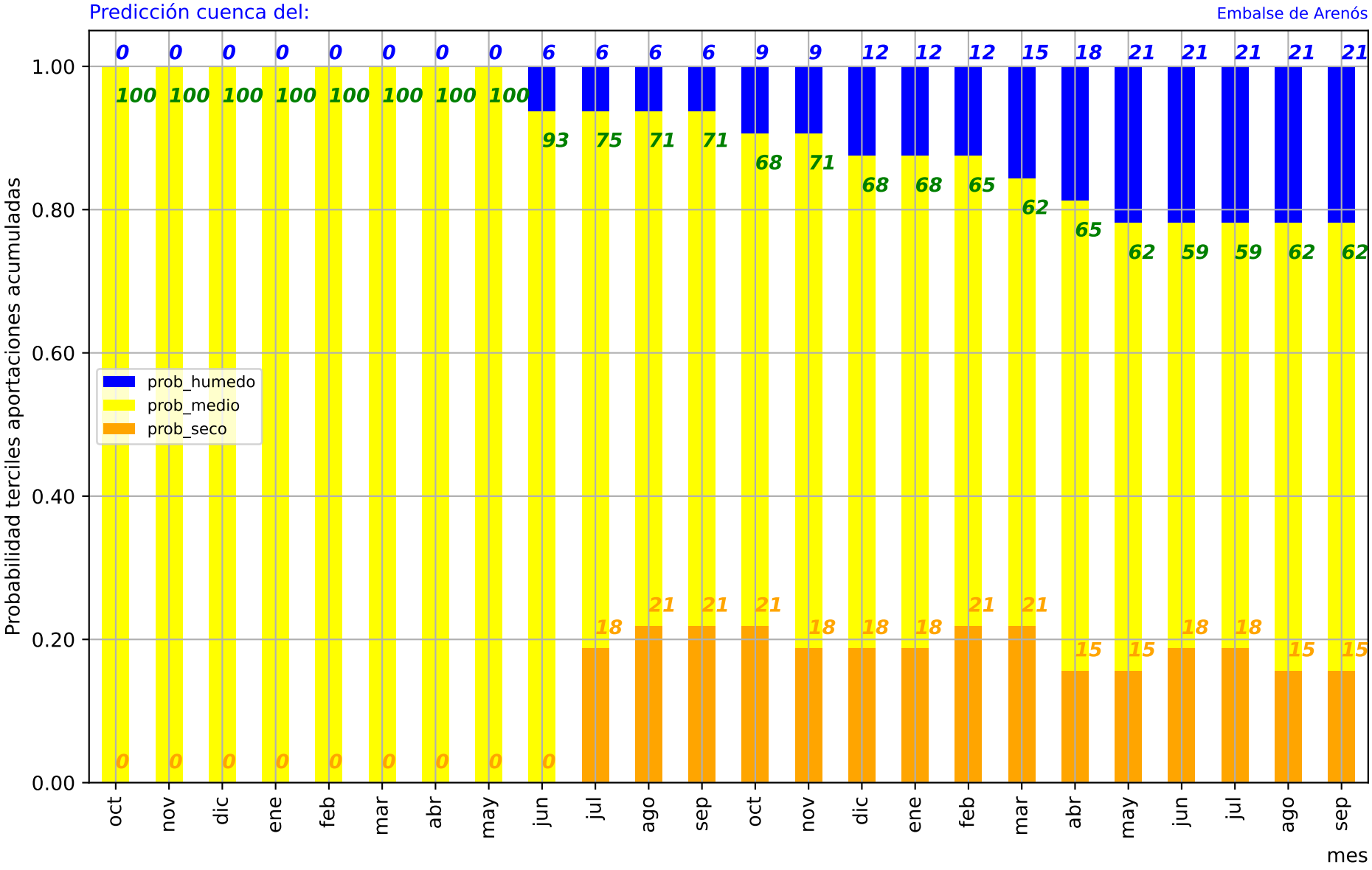
Predicción cuenca del:
Embalse de Arenós
Probabilidad terciles aportaciones acumuladas
mes
prob_humedo
prob_medio
prob_seco
1.00
0.80
0.60
0.40
0.20
0.00
oct nov dic ene feb mar abr may jun jul ago sep oct nov dic ene feb mar abr may jun jul ago sep
0 0 0 0 0 0 0 0 6 6 6 6 9 9 12 12 12 15 18 21 21 21 21 21
100 100 100 100 100 100 100 100 93 75 71 71 68 71 68 68 65 62 65 62 59 59 62 62
0 0 0 0 0 0 0 0 0 18 21 21 21 18 18 18 21 21 15 15 18 18 15 15

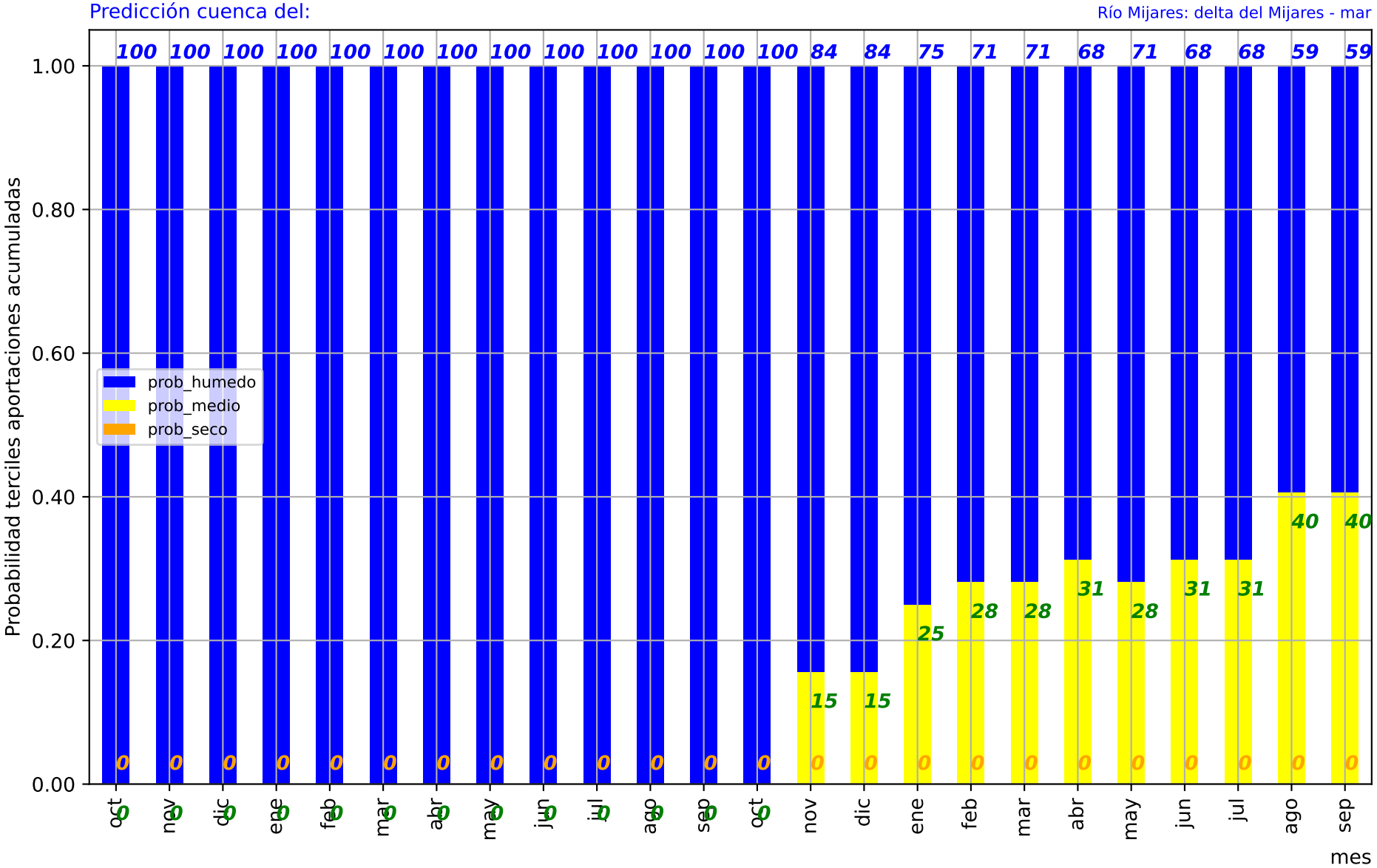
Predicción cuenca del:
Río Mijares: delta del Mijares - mar
Probabilidad terciles aportaciones acumuladas
mes
prob_humedo
prob_medio
prob_seco
1.00
0.80
0.60
0.40
0.20
0.00
100 100 100 100 100 100 100 100 100 100 100 100 100 84 84 75 71 71 68 71 68 68 59 59
0 0 0 0 0 0 0 0 0 0 0 0 0 0 0 0 0 0 0 0 0 0 0 0
0 0 0 0 0 0 0 0 0 0 0 0 0 15 15 25 28 28 31 28 31 31 40 40
oct nov dic ene feb mar abr may jun jul ago sep oct nov dic ene feb mar abr may jun jul ago sep

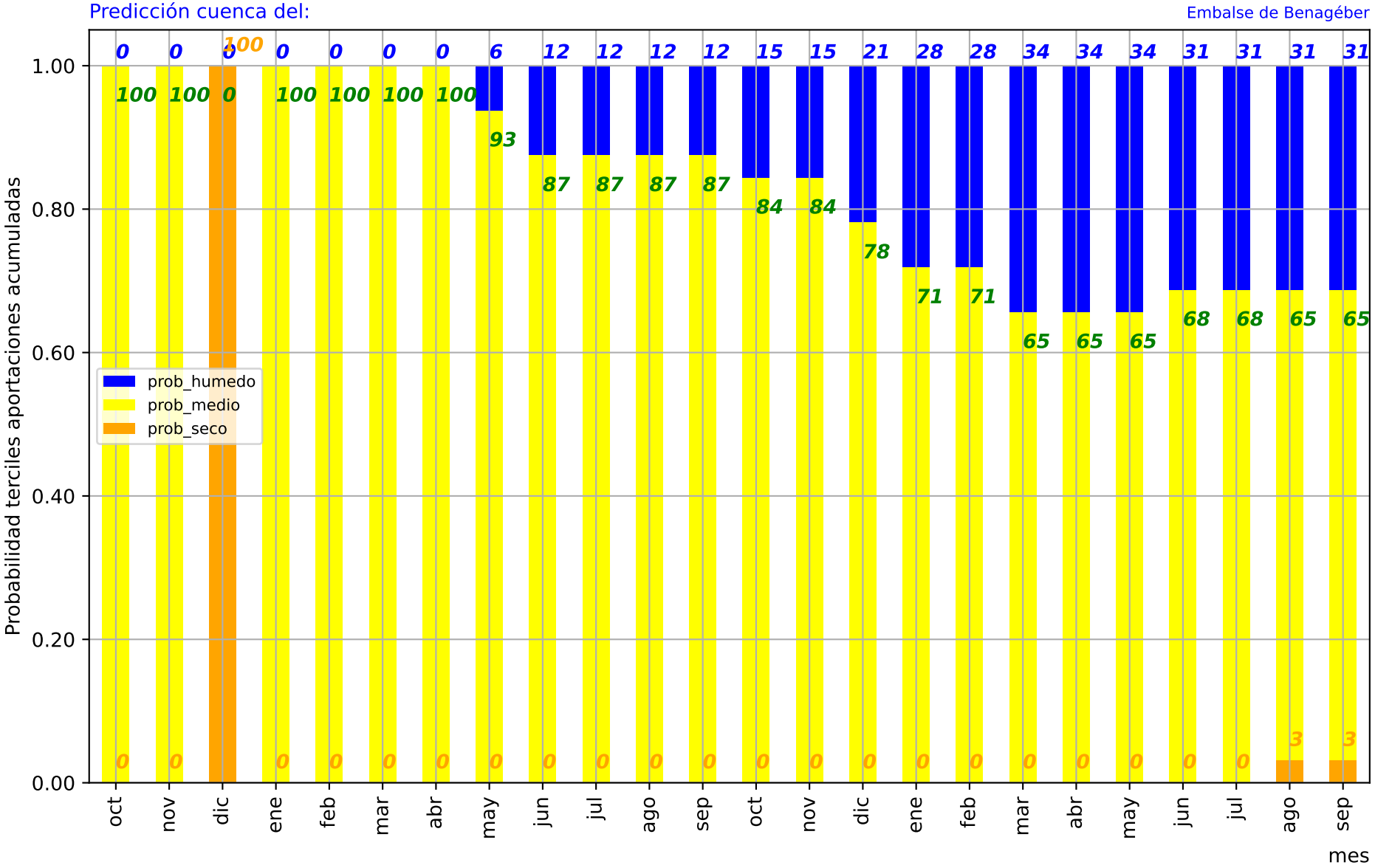
Predicción cuenca del:
Embalse de Benagéber
Probabilidad terciles aportaciones acumuladas
1.00
0.80
0.60
0.40
0.20
0.00
prob_humedo
prob_medio
prob_seco
0 0 100 0 0 0 0 6 12 12 12 12 15 15 21 28 28 34 34 34 31 31 31 31
100 100 0 100 100 100 100 93 87 87 87 87 84 84 78 71 71 65 65 65 68 68 65 65
0 0 0 0 0 0 0 0 0 0 0 0 0 0 0 0 0 0 0 0 0 0 3 3
oct nov dic ene feb mar abr may jun jul ago sep oct nov dic ene feb mar abr may jun jul ago sep
mes

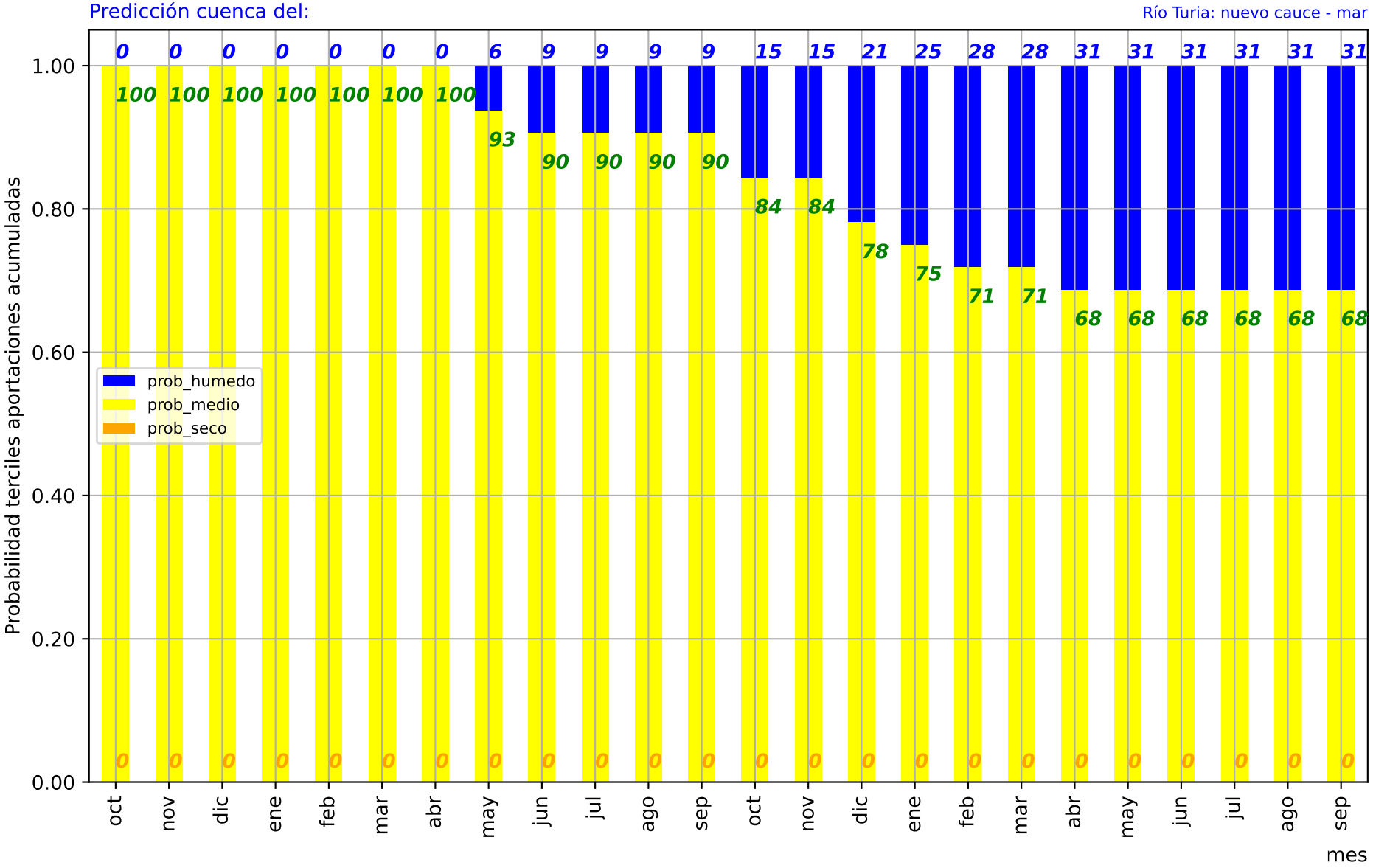
Predicción cuenca del:
Río Turia: nuevo cauce - mar
Probabilidad terciles aportaciones acumuladas
1.00
0.80
0.60
0.40
0.20
0.00
prob_humedo
prob_medio
prob_seco
0 0 0 0 0 0 0 6 9 9 9 9 15 15 21 25 28 28 31 31 31 31 31 31
100 100 100 100 100 100 100 93 90 90 90 90 84 84 78 75 71 71 68 68 68 68 68 68
0 0 0 0 0 0 0 0 0 0 0 0 0 0 0 0 0 0 0 0 0 0 0 0
oct nov dic ene feb mar abr may jun jul ago sep oct nov dic ene feb mar abr may jun jul ago sep
mes

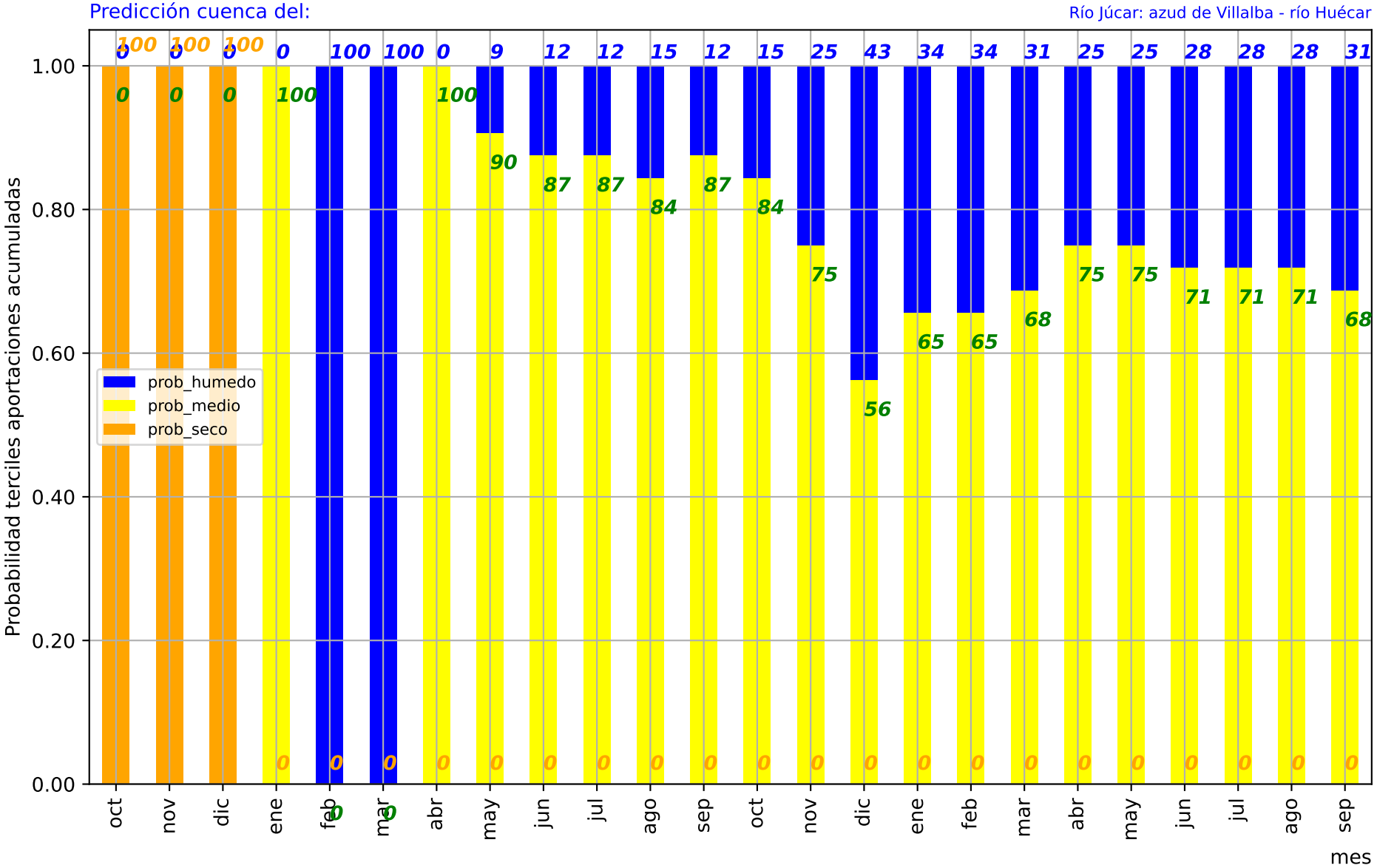
Predicción cuenca del:
Río Júcar: azud de Villalba - río Huécar
Probabilidad terciles aportaciones acumuladas
mes
prob_humedo
prob_medio
prob_seco
1.00
0.80
0.60
0.40
0.20
0.00
oct nov dic ene feb mar abr may jun jul ago sep oct nov dic ene feb mar abr may jun jul ago sep
0 0 0 0 100 100 0 9 12 12 15 12 15 25 43 34 34 31 25 25 28 28 28 31
100 100 100 100 0 0 100 90 87 87 84 87 84 75 56 65 65 68 75 75 71 71 71 68
0 0 0 0 0 0 0 0 0 0 0 0 0 0 0 0 0 0 0 0 0 0 0 0

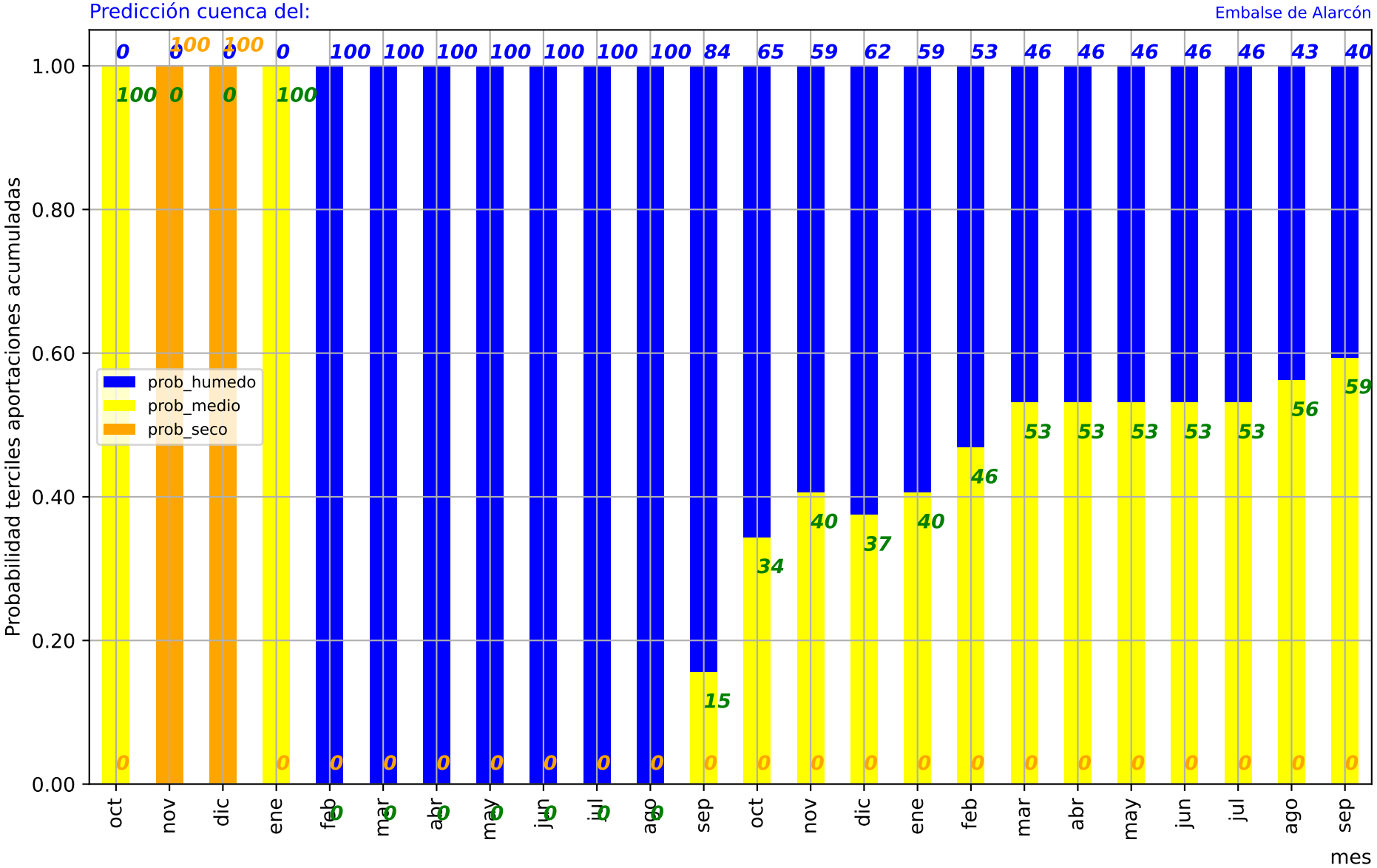
Predicción cuenca del:
Embalse de Alarcón
Probabilidad terciles aportaciones acumuladas
mes
prob_humedo
prob_medio
prob_seco
0.00
0.20
0.40
0.60
0.80
1.00
oct nov dic ene feb mar abr may jun jul ago sep oct nov dic ene feb mar abr may jun jul ago sep
0 0 0 0 100 100 100 100 100 100 100 84 65 59 62 59 53 46 46 46 46 46 43 40
100 0 0 100 0 0 0 0 0 0 0 15 34 40 37 40 46 53 53 53 53 53 56 59
0 100 100 0 0 0 0 0 0 0 0 0 0 0 0 0 0 0 0 0 0 0 0 0

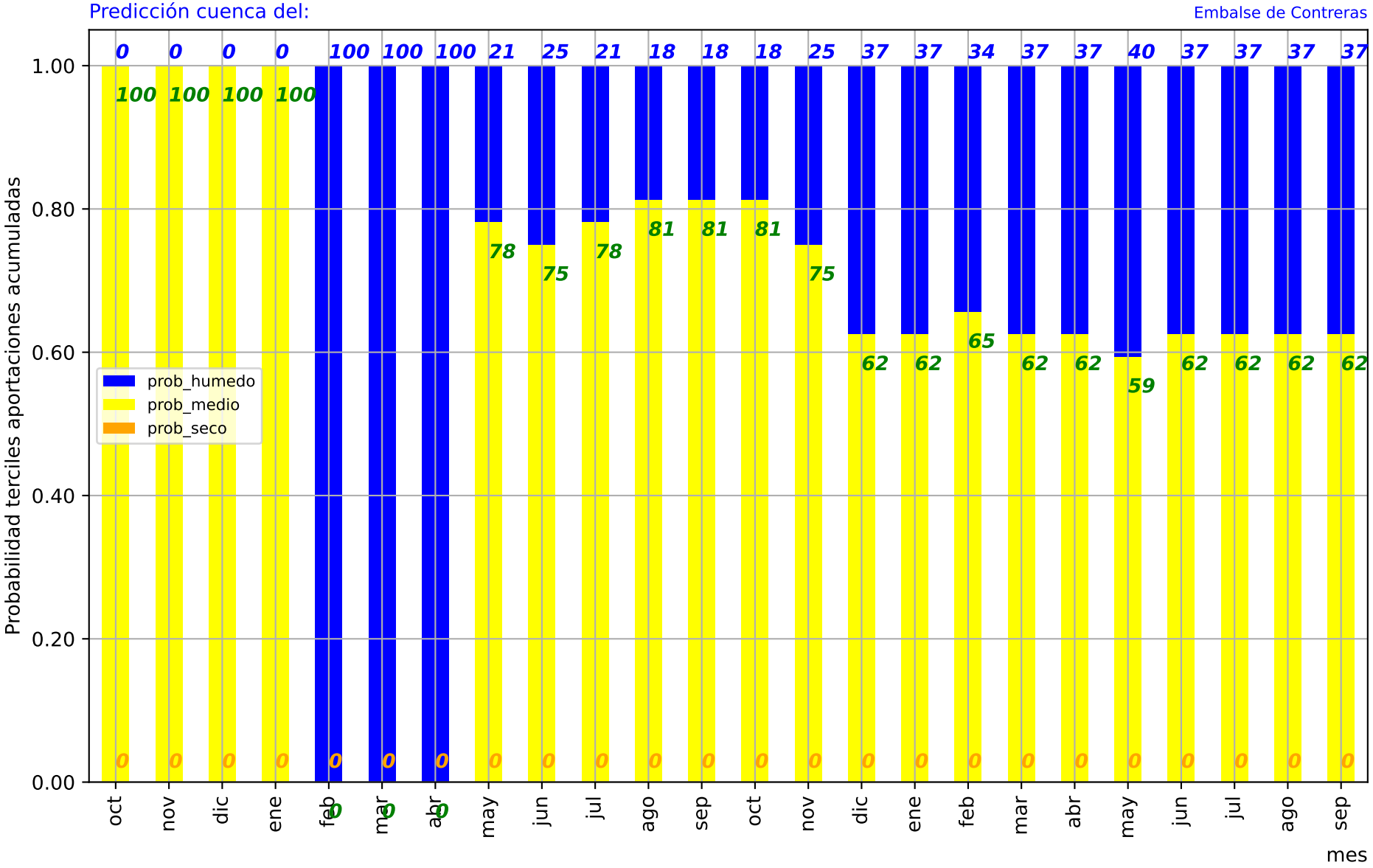
Predicción cuenca del:
Embalse de Contreras
Probabilidad terciles aportaciones acumuladas
1.00
0.80
0.60
0.40
0.20
0.00
prob_humedo
prob_medio
prob_seco
0 0 0 0 100 100 100 21 25 21 18 18 18 25 37 37 34 37 37 40 37 37 37 37
100 100 100 100 78 75 78 81 81 81 75 62 62 65 62 62 59 62 62 62 62
0 0 0 0 0 0 0 0 0 0 0 0 0 0 0 0 0 0 0 0 0 0 0
oct nov dic ene feb mar abr may jun jul ago sep oct nov dic ene feb mar abr may jun jul ago sep
mes

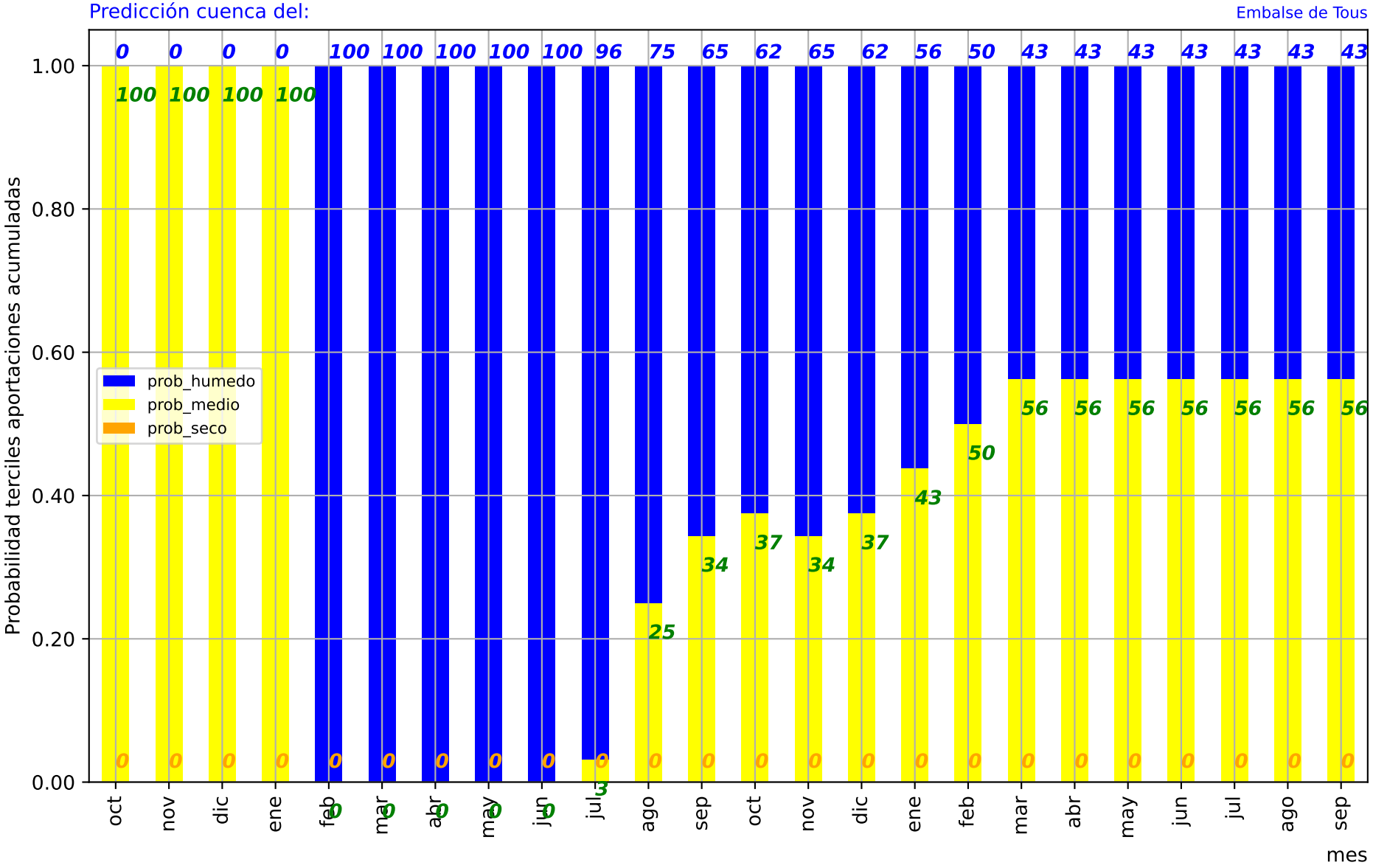
Predicción cuenca del:
Embalse de Tous
Probabilidad terciles aportaciones acumuladas
mes
prob_humedo
prob_medio
prob_seco
0.00
0.20
0.40
0.60
0.80
1.00
oct nov dic ene feb mar abr may jun jul ago sep oct nov dic ene feb mar abr may jun jul ago sep
0 0 0 0 100 100 100 100 100 96 75 65 62 65 62 56 50 43 43 43 43 43 43 43
100 100 100 100
25
34 34
37 37
43
50
56 56 56 56 56 56 56
0 0 0 0 0 0 0 0 0 0 0 0 0 0 0 0 0 0 0 0 0 0 0 0
3

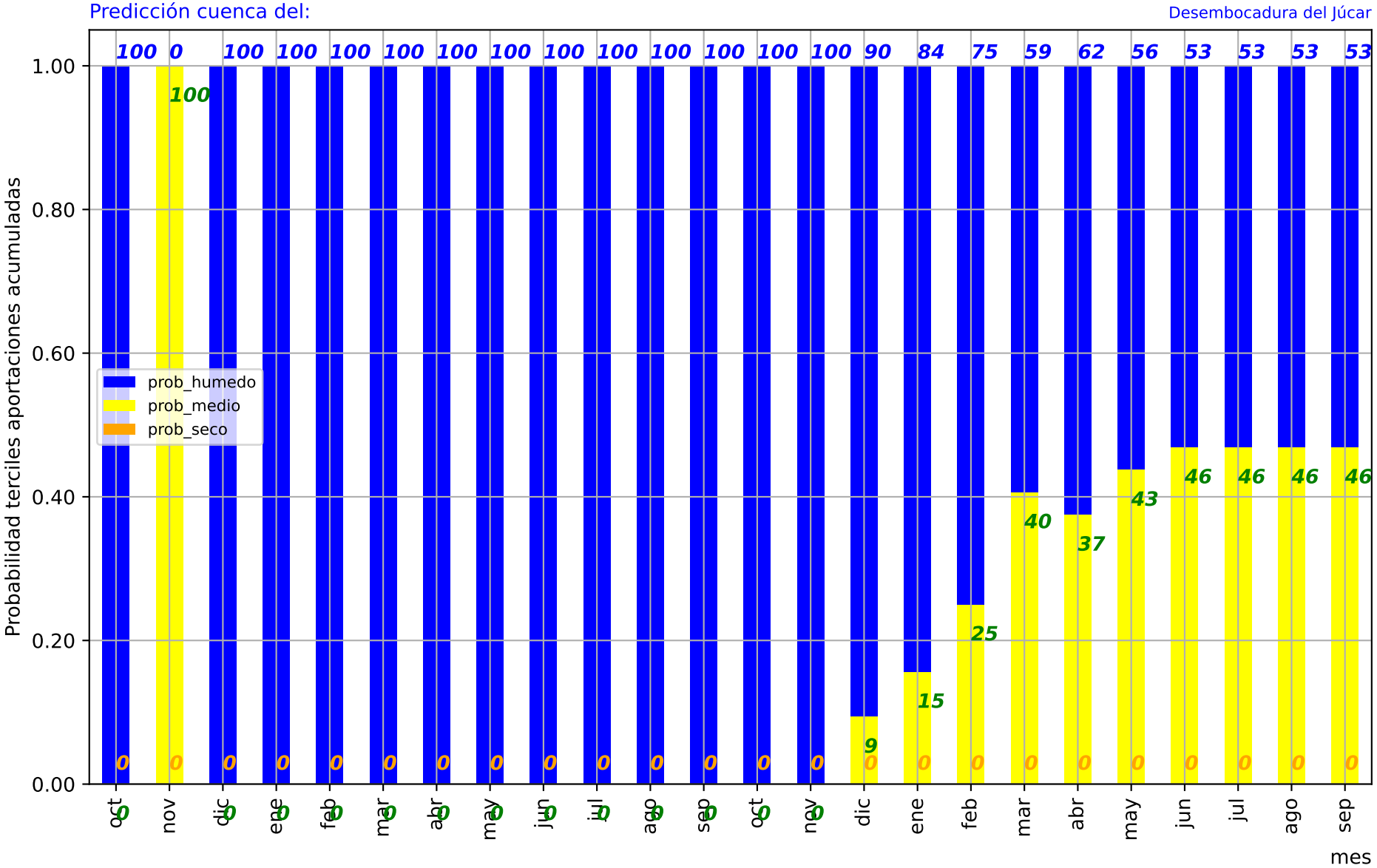
Predicción cuenca del:
Desembocadura del Júcar
Probabilidad terciles aportaciones acumuladas
mes
prob_humedo
prob_medio
prob_seco
1.00
0.80
0.60
0.40
0.20
0.00
100 0 100 100 100 100 100 100 100 100 100 100 100 100 100 90 84 75 59 62 56 53 53 53 53
100
25
15
9
40
37
43
46 46 46 46
0
oct nov dic ene feb mar abr may jun jul ago sep oct nov dic ene feb mar abr may jun jul ago sep

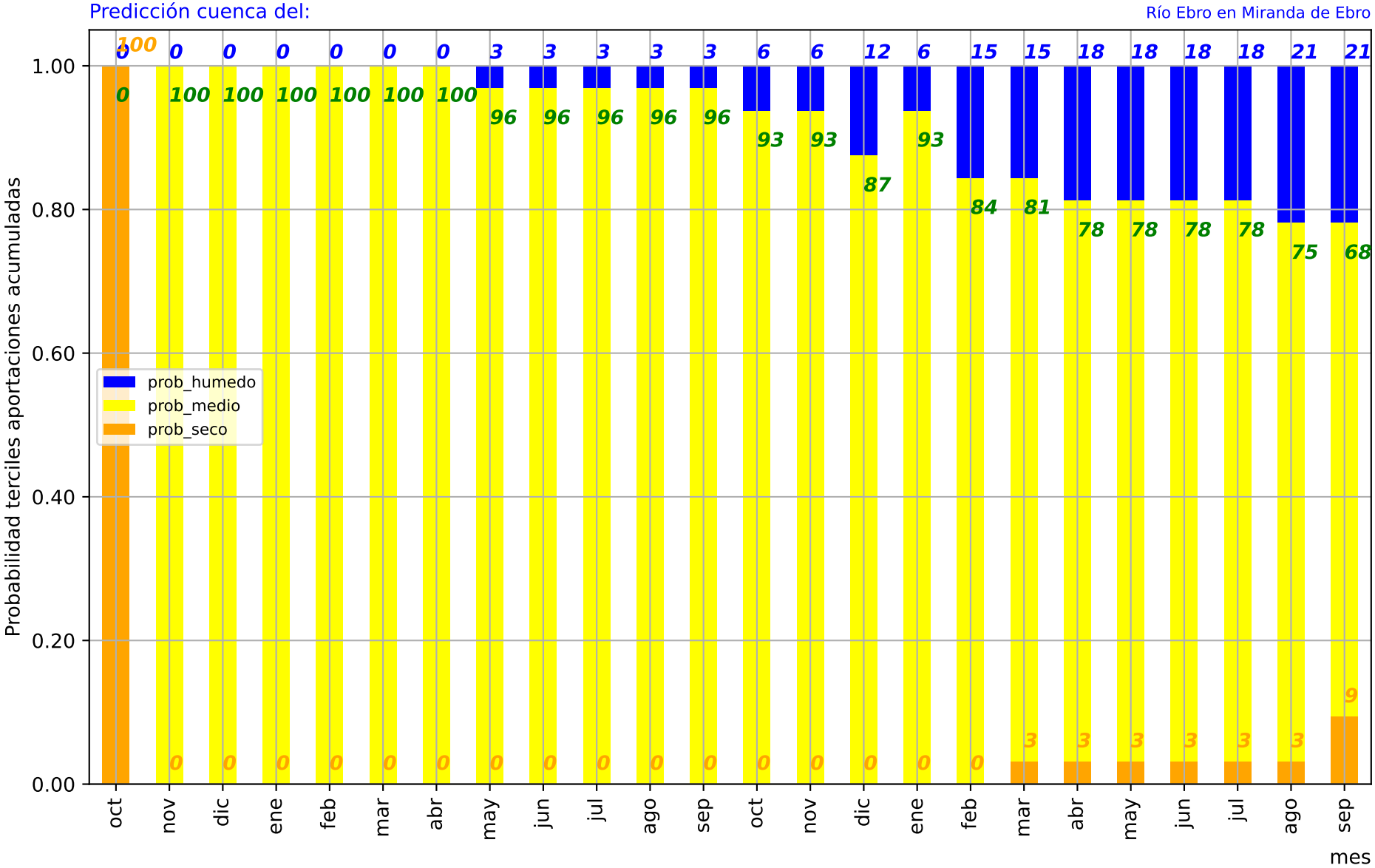
Predicción cuenca del:
Río Ebro en Miranda de Ebro
Probabilidad terciles aportaciones acumuladas
1.00
0.80
0.60
0.40
0.20
0.00
prob_humedo
prob_medio
prob_seco
oct nov dic ene feb mar abr may jun jul ago sep oct nov dic ene feb mar abr may jun jul ago sep
mes

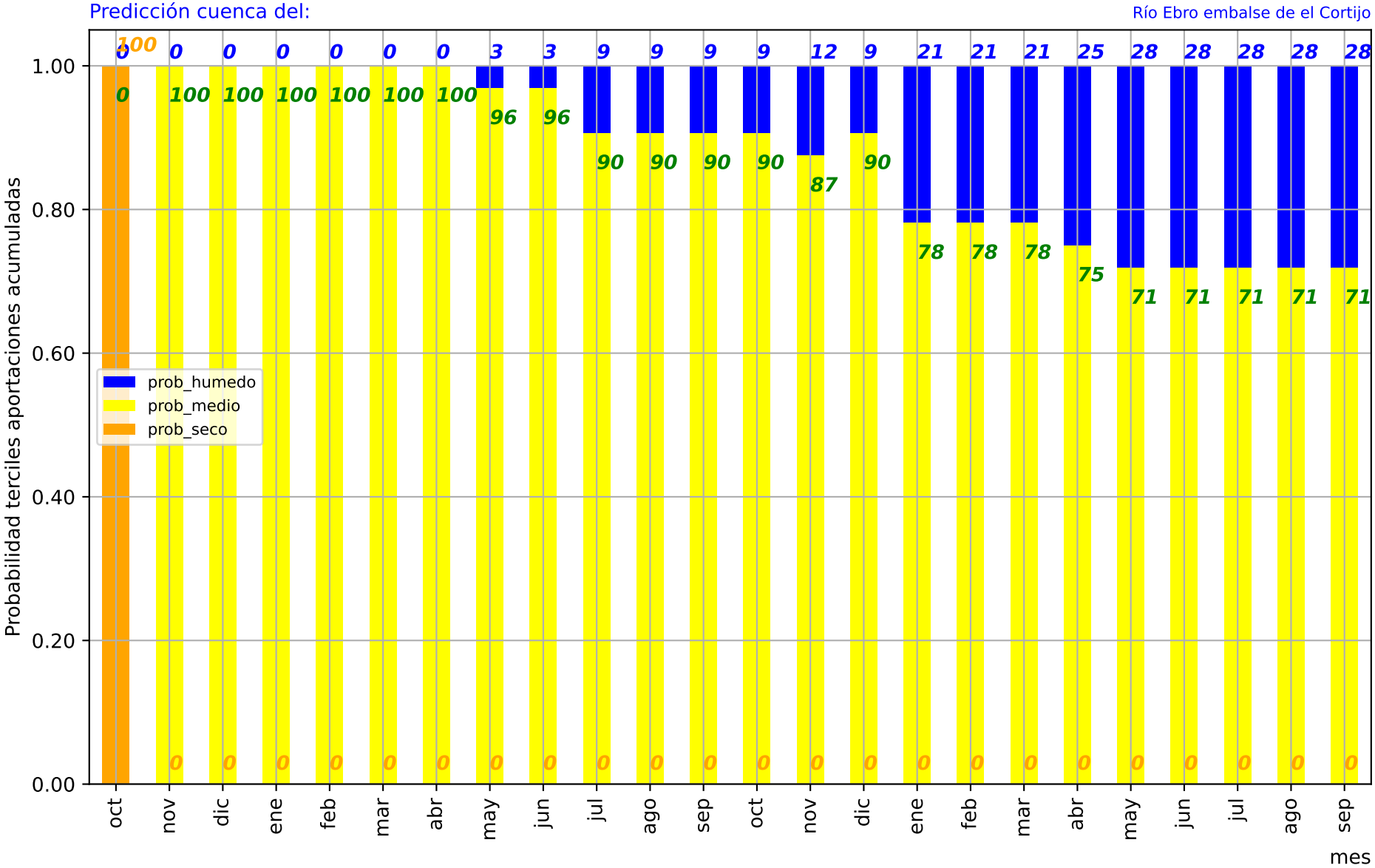
Predicción cuenca del:
Río Ebro embalse de el Cortijo
Probabilidad terciles aportaciones acumuladas
mes
prob_humedo
prob_medio
prob_seco
1.00
0.80
0.60
0.40
0.20
0.00
oct nov dic ene feb mar abr may jun jul ago sep oct nov dic ene feb mar abr may jun jul ago sep
0 0 0 0 0 0 0 3 3 9 9 9 9 12 9 21 21 21 25 28 28 28 28 28
100 100 100 100 100 100 100 96 96 90 90 90 90 87 90 78 78 78 75 71 71 71 71 71
100 0 0 0 0 0 0 0 0 0 0 0 0 0 0 0 0 0 0 0 0 0 0 0

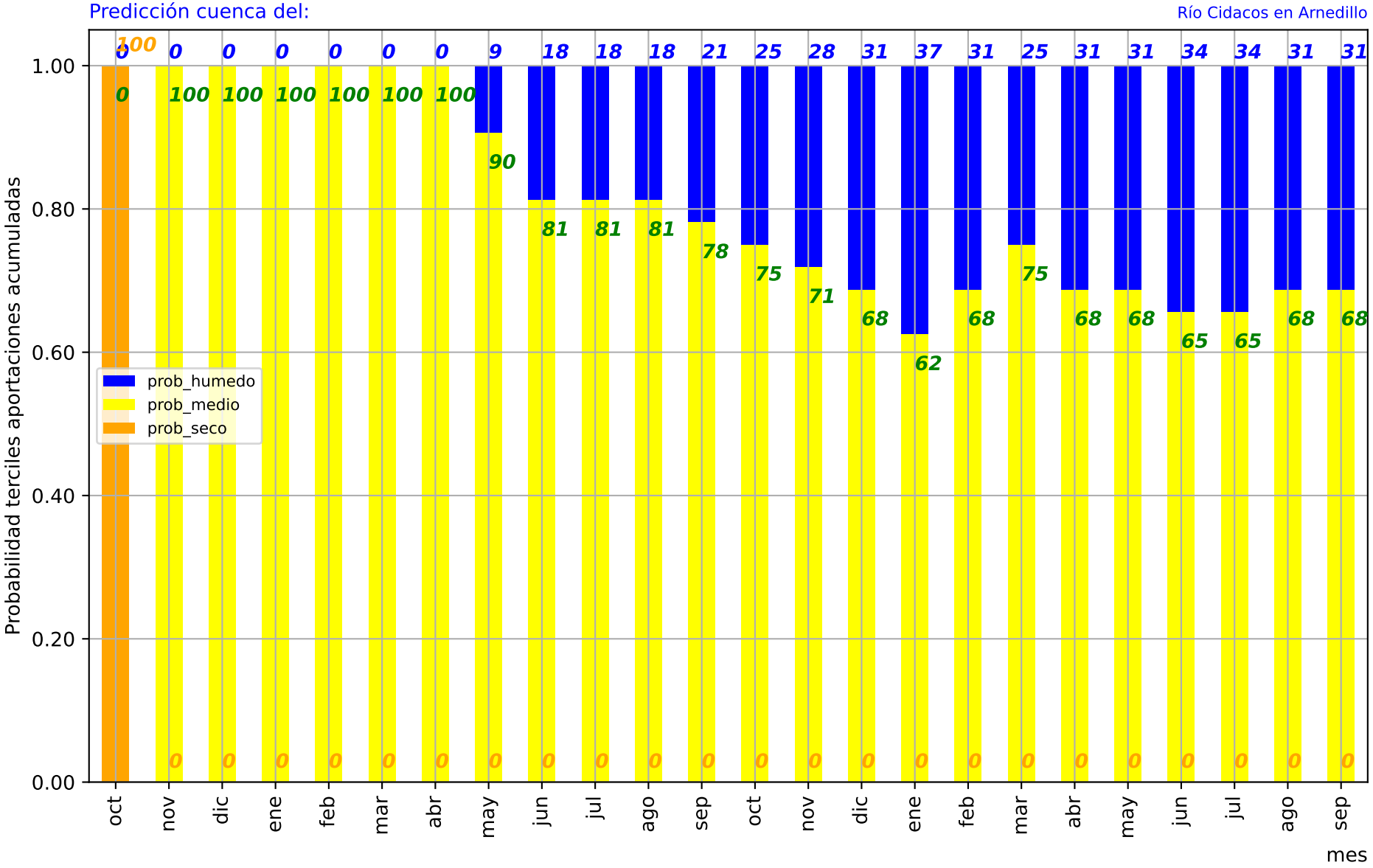
Predicción cuenca del:
Río Cidacos en Arnedillo
Probabilidad terciles aportaciones acumuladas
mes
prob_humedo
prob_medio
prob_seco
oct nov dic ene feb mar abr may jun jul ago sep oct nov dic ene feb mar abr may jun jul ago sep
0 0 0 0 0 0 0 9 18 18 18 21 25 28 31 37 31 25 31 31 34 34 31 31
100 100 100 100 100 100 100 90 81 81 81 78 75 71 68 62 68 75 68 68 65 65 68 68
0 0 0 0 0 0 0 0 0 0 0 0 0 0 0 0 0 0 0 0 0 0 0 0

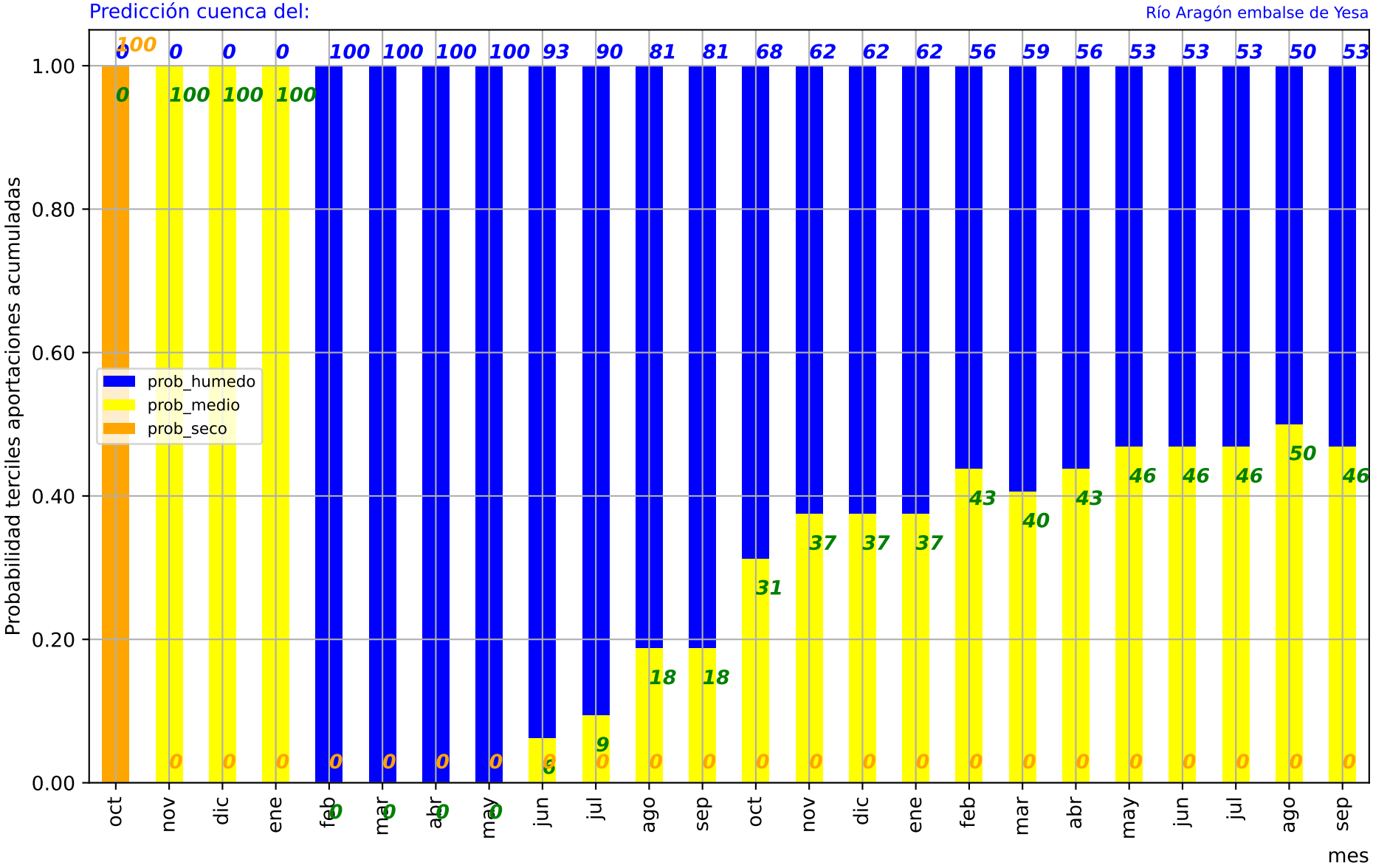
Predicción cuenca del:
Río Aragón embalse de Yesa
Probabilidad terciles aportaciones acumuladas
mes
prob_humedo
prob_medio
prob_seco
oct nov dic ene feb mar abr may jun jul ago sep oct nov dic ene feb mar abr may jun jul ago sep
0 0 0 0 100 100 100 100 93 90 81 81 68 62 62 62 56 59 56 53 53 53 50 53
100 100 100 100 0 0 0 0 6 9 18 18 31 37 37 37 43 40 43 46 46 46 50 46
100 0 0 0 0 0 0 0 0 0 0 0 0 0 0 0 0 0 0 0 0 0 0 0

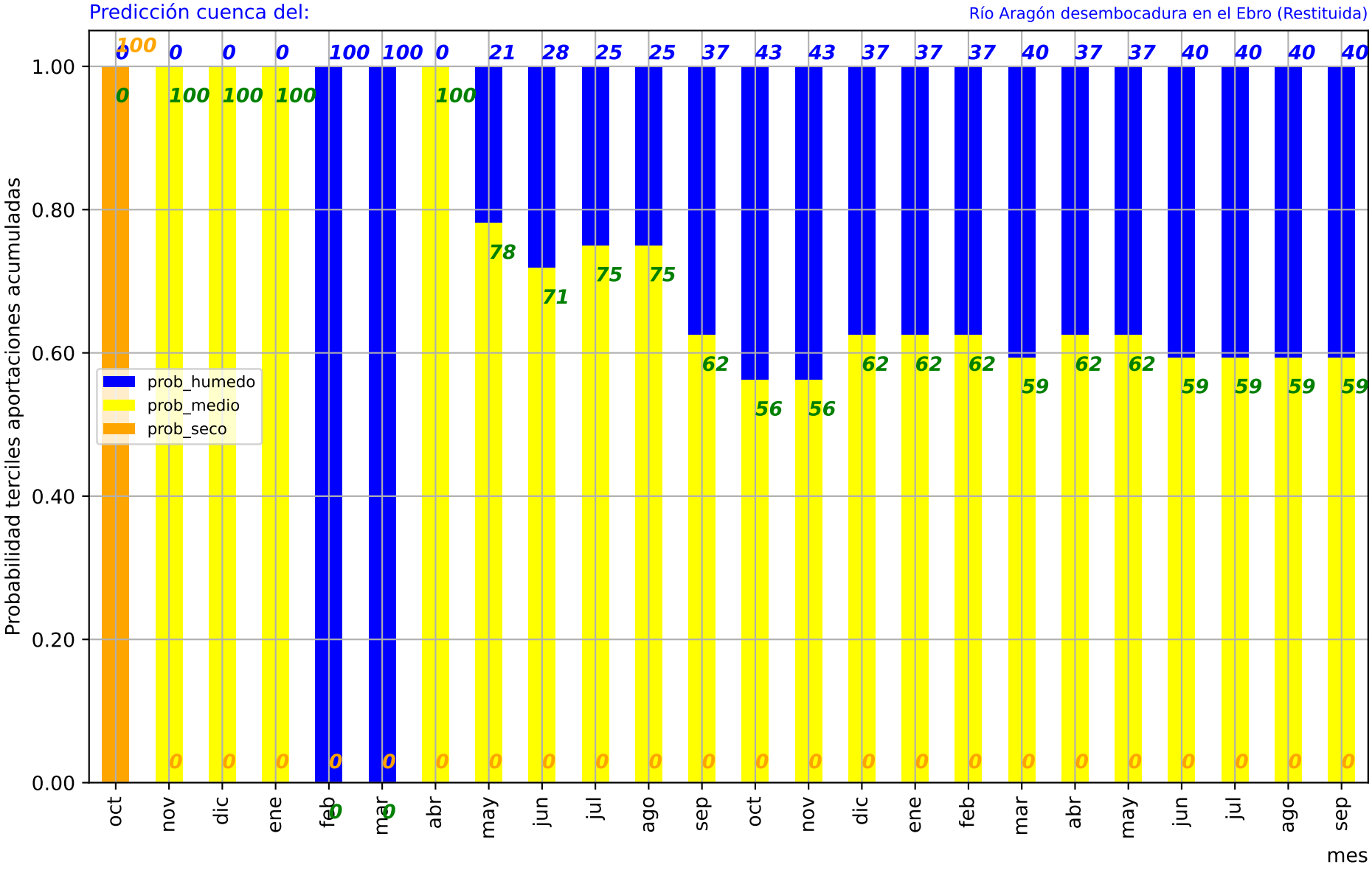
Predicción cuenca del:
Río Aragón desembocadura en el Ebro (Restituida)
Probabilidad terciles aportaciones acumuladas
mes
prob_humedo
prob_medio
prob_seco
0.00
0.20
0.40
0.60
0.80
1.00
oct nov dic ene feb mar abr may jun jul ago sep oct nov dic ene feb mar abr may jun jul ago sep
100 0 0 0 100 100 0 21 28 25 25 37 43 43 37 37 37 40 37 37 40 40 40 40
0 100 100 100 100 78 71 75 75 62 56 56 62 62 62 59 62 62 59 59 59 59
0 0 0 0 0 0 0 0 0 0 0 0 0 0 0 0 0 0 0 0 0 0

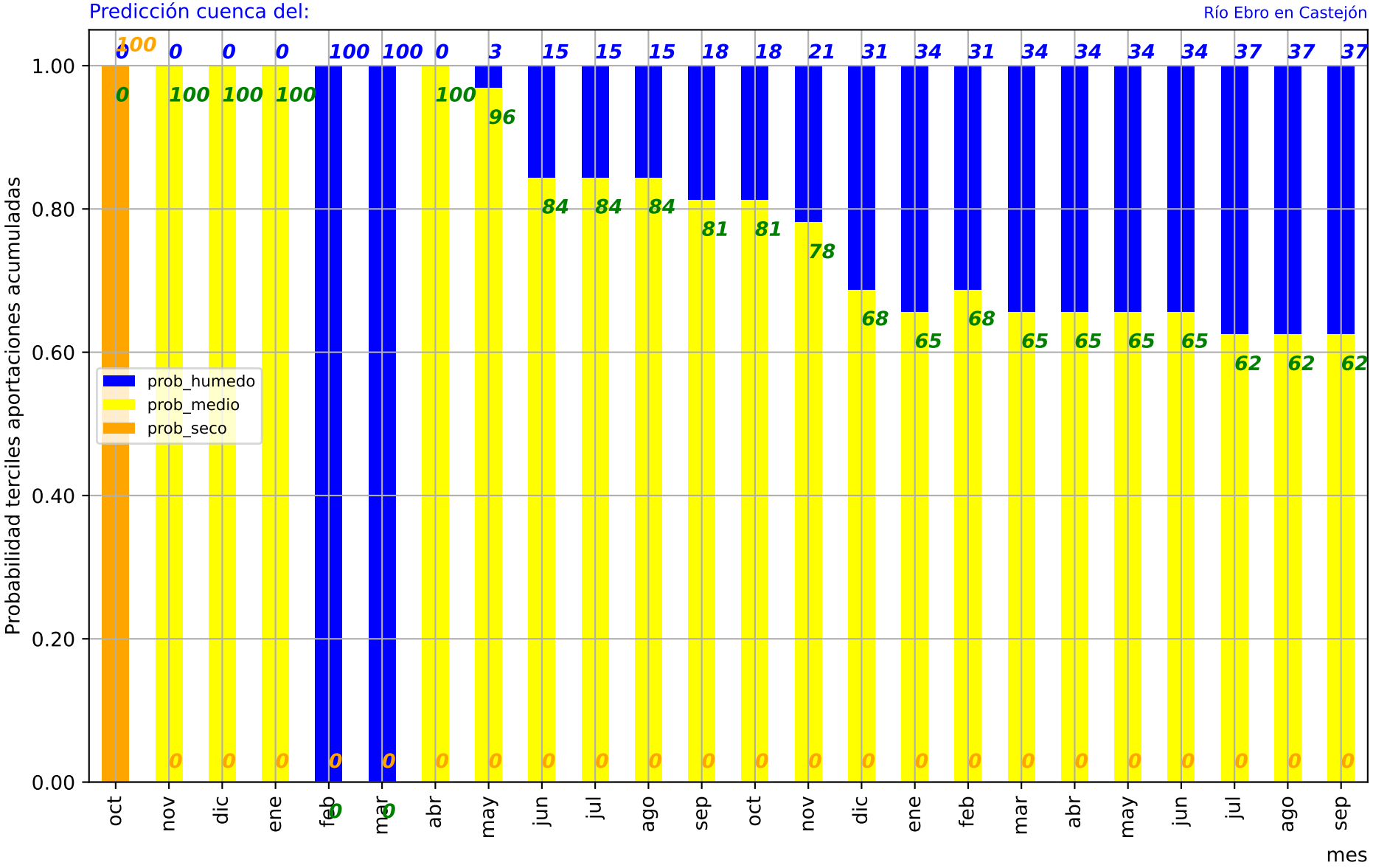
Predicción cuenca del:
Río Ebro en Castejón
Probabilidad terciles aportaciones acumuladas
mes
prob_humedo
prob_medio
prob_seco
1.00
0.80
0.60
0.40
0.20
0.00
oct nov dic ene feb mar abr may jun jul ago sep oct nov dic ene feb mar abr may jun jul ago sep
0 0 0 0 100 100 0 3 15 15 15 18 18 21 31 34 31 34 34 34 34 37 37 37
100 100 100 100 100 96 84 84 84 81 81 78 68 65 68 65 65 65 65 62 62 62
0 0 0 0 0 0 0 0 0 0 0 0 0 0 0 0 0 0 0 0 0 0

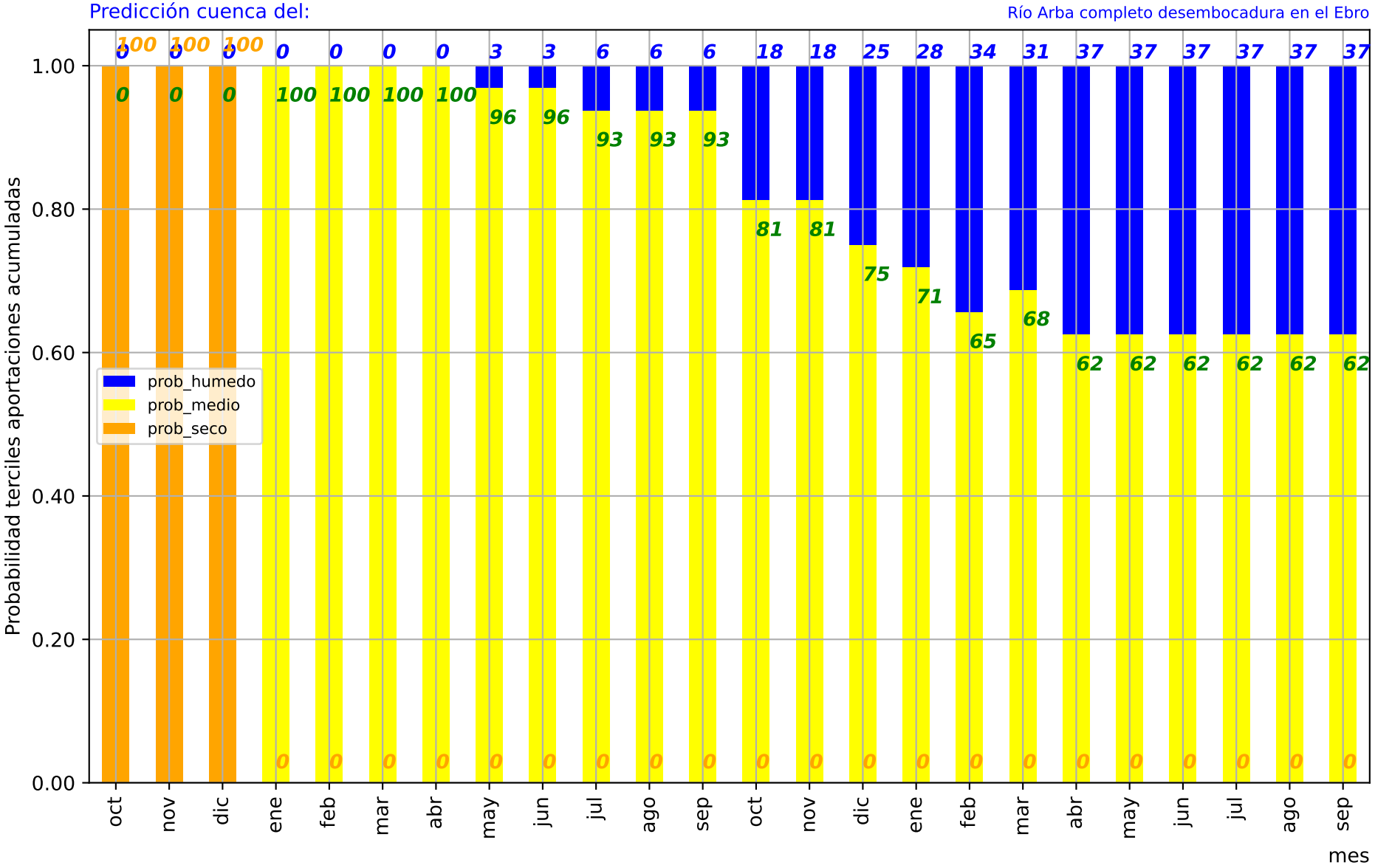
Predicción cuenca del:
Río Arba completo desembocadura en el Ebro
Probabilidad terciles aportaciones acumuladas
1.00
0.80
0.60
0.40
0.20
0.00
prob_humedo
prob_medio
prob_seco
0 100 0 100 0 100 0 0 0 0 3 3 6 6 6 18 18 25 28 34 31 37 37 37 37 37 37
0 0 0 100 100 100 100 96 96 93 93 93 81 81 75 71 65 68 62 62 62 62 62 62
0 0 0 0 0 0 0 0 0 0 0 0 0 0 0 0 0 0 0 0 0 0 0 0
oct nov dic ene feb mar abr may jun jul ago sep oct nov dic ene feb mar abr may jun jul ago sep
mes

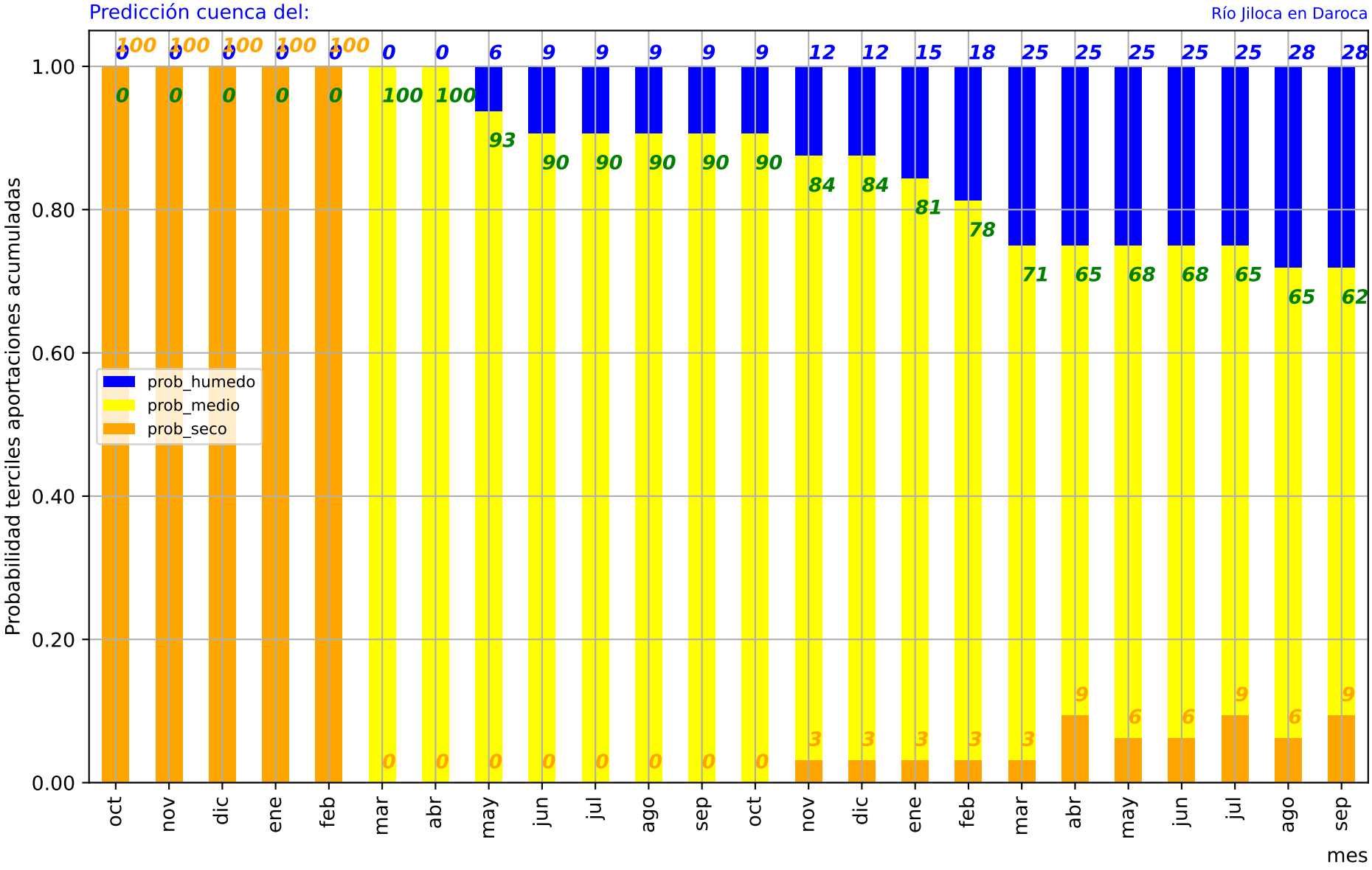
Predicción cuenca del:
Río Jiloca en Daroca
Probabilidad terciles aportaciones acumuladas
mes
prob_humedo
prob_medio
prob_seco
1.00
0.80
0.60
0.40
0.20
0.00
oct nov dic ene feb mar abr may jun jul ago sep oct nov dic ene feb mar abr may jun jul ago sep
0 0 0 0 0 0 0 6 9 9 9 9 9 12 12 15 18 25 25 25 25 25 28 28
100 100 100 100 100 0 0 0 0 0 0 0 0 3 3 3 3 3 9 6 6 9 6 9
0 0 0 0 0 100 100 93 90 90 90 90 90 84 84 81 78 71 65 68 68 65 65 62

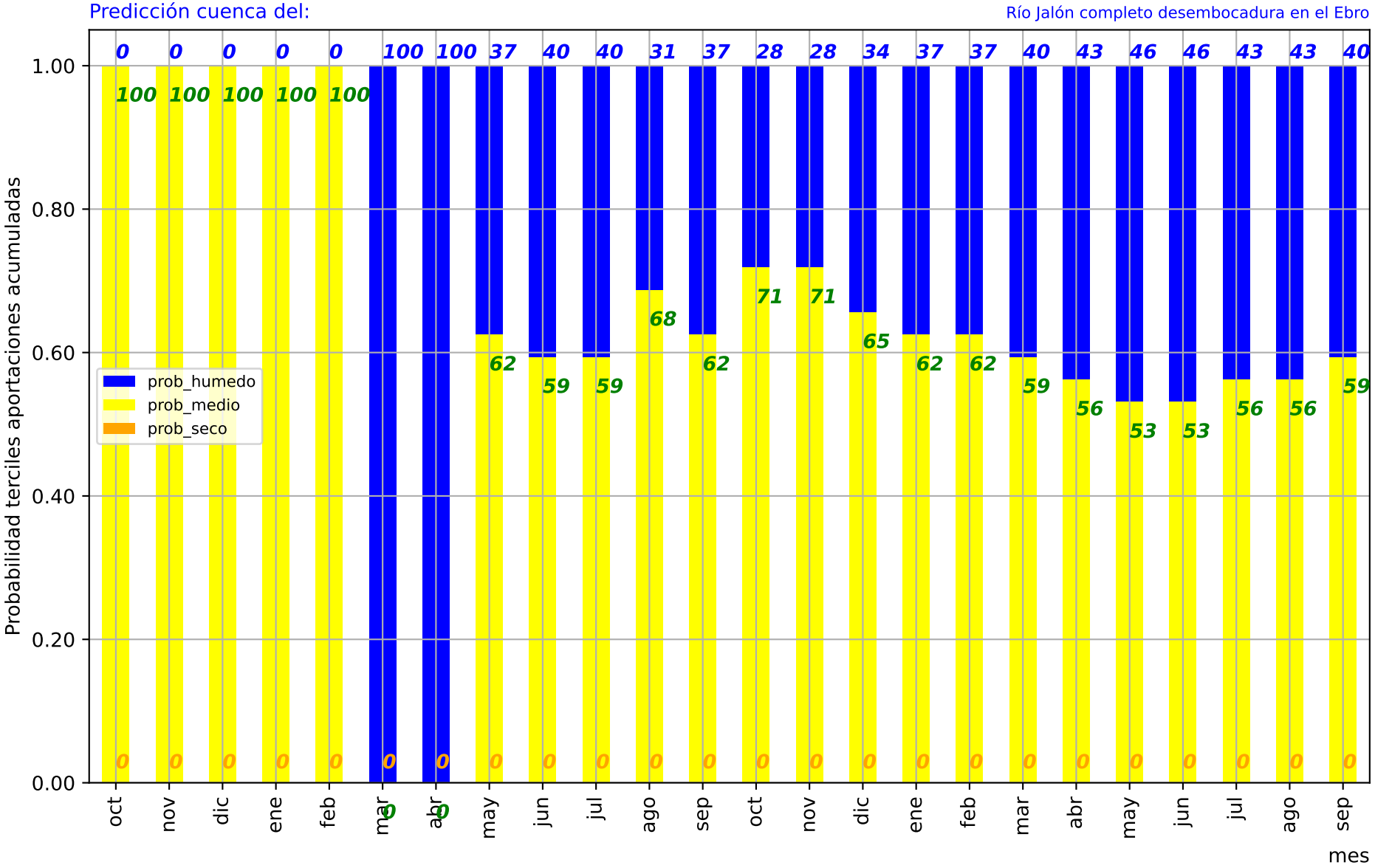
Predicción cuenca del:
Río Jalón completo desembocadura en el Ebro
Probabilidad terciles aportaciones acumuladas
1.00
0.80
0.60
0.40
0.20
0.00
prob_humedo
prob_medio
prob_seco
0 0 0 0 0 100 100 37 40 40 31 37 28 28 34 37 37 40 43 46 46 43 43 40
100 100 100 100 100 0 0 62 59 59 68 62 71 71 65 62 62 59 56 53 53 56 56 59
0 0 0 0 0 0 0 0 0 0 0 0 0 0 0 0 0 0 0 0 0 0 0 0
oct nov dic ene feb mar abr may jun jul ago sep oct nov dic ene feb mar abr may jun jul ago sep
mes

Predicción cuenca del: Río Gállego completo desembocadura en el Ebro

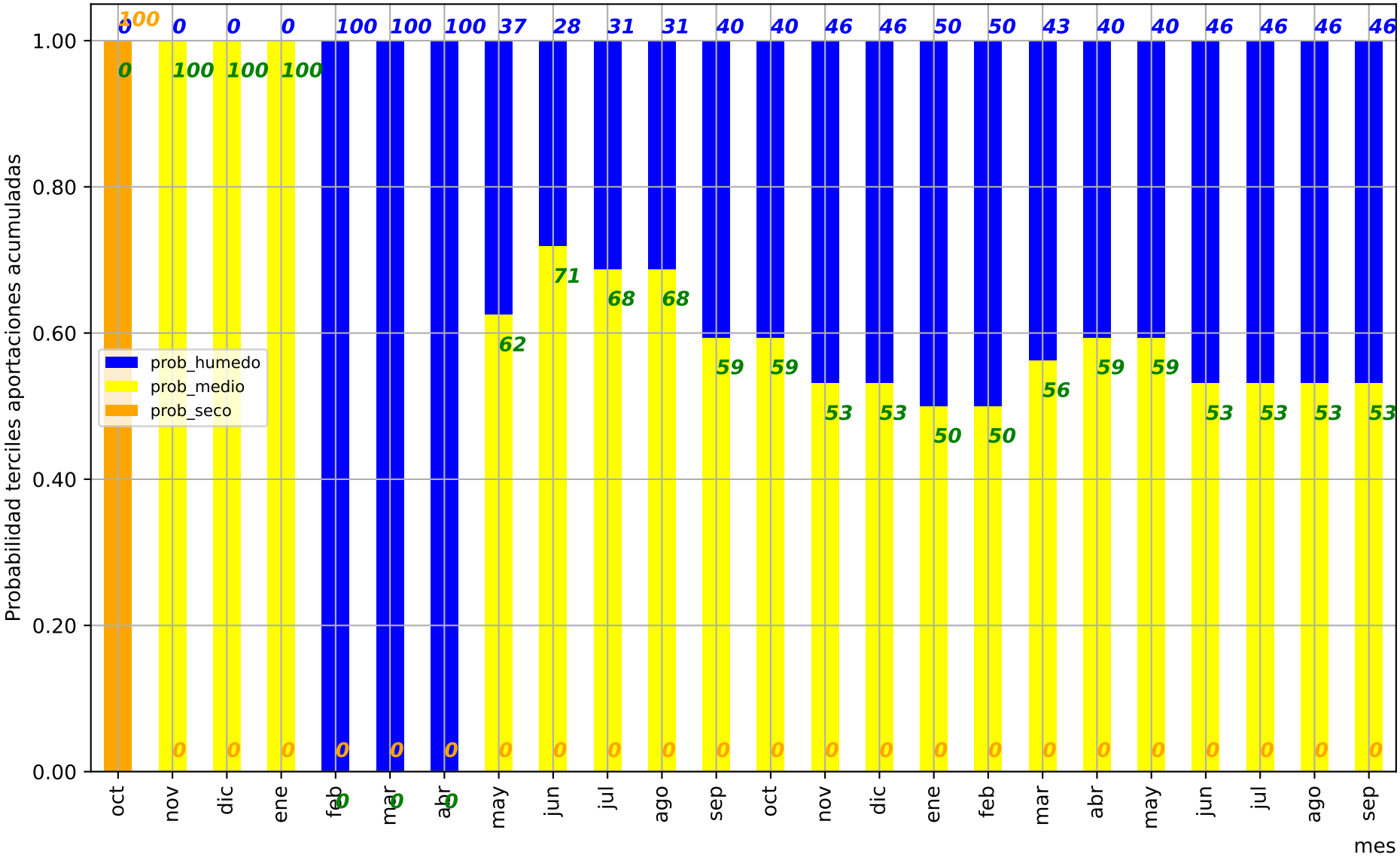

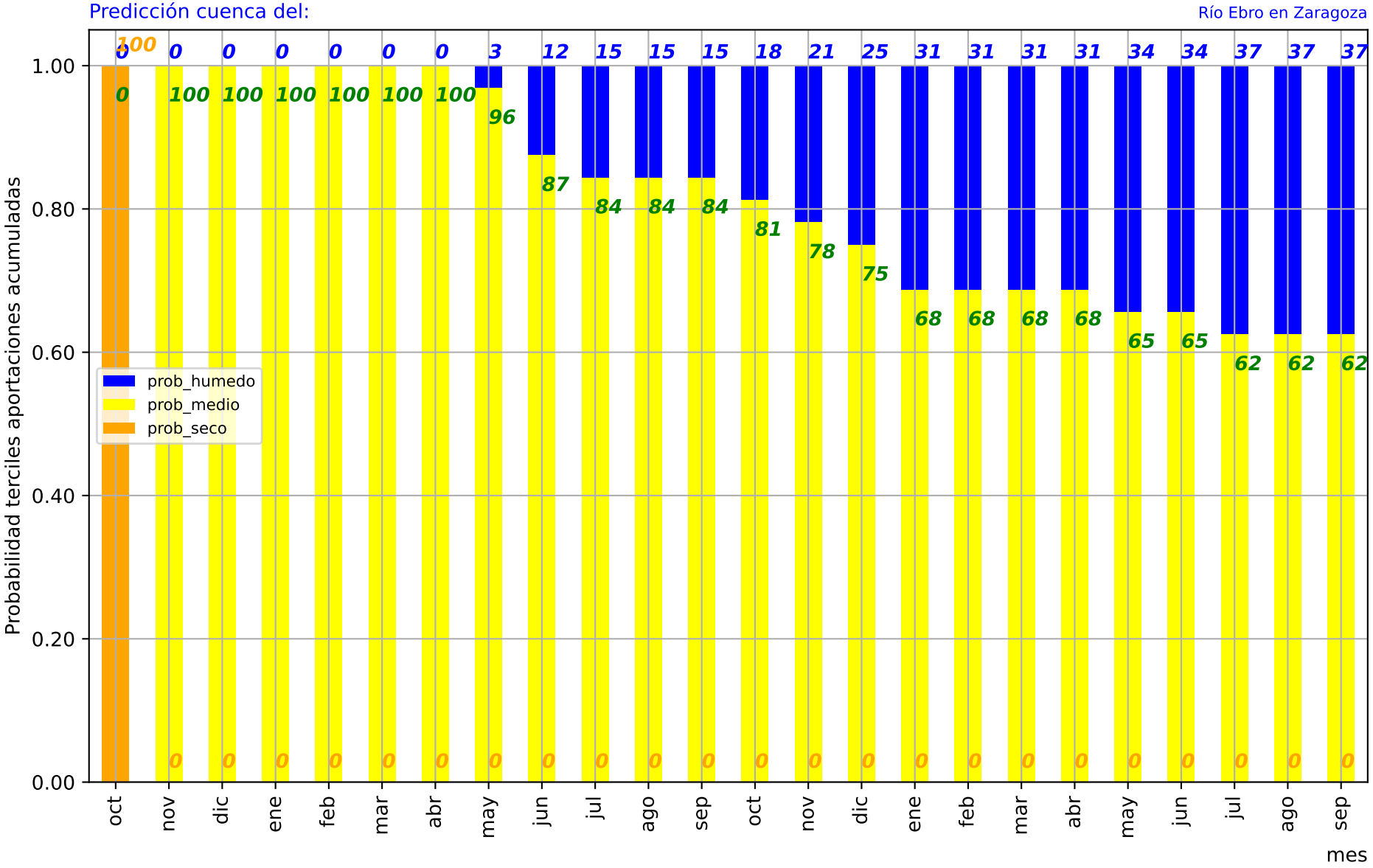
Predicción cuenca del:
Río Ebro en Zaragoza
Probabilidad terciles aportaciones acumuladas
mes
prob_humedo
prob_medio
prob_seco
1.00
0.80
0.60
0.40
0.20
0.00
oct nov dic ene feb mar abr may jun jul ago sep oct nov dic ene feb mar abr may jun jul ago sep
100 0 0 0 0 0 0 3 12 15 15 15 18 21 25 31 31 31 31 34 34 37 37 37
0 100 100 100 100 100 100 96 87 84 84 84 81 78 75 68 68 68 68 65 65 62 62 62
0 0 0 0 0 0 0 0 0 0 0 0 0 0 0 0 0 0 0 0 0 0 0 0

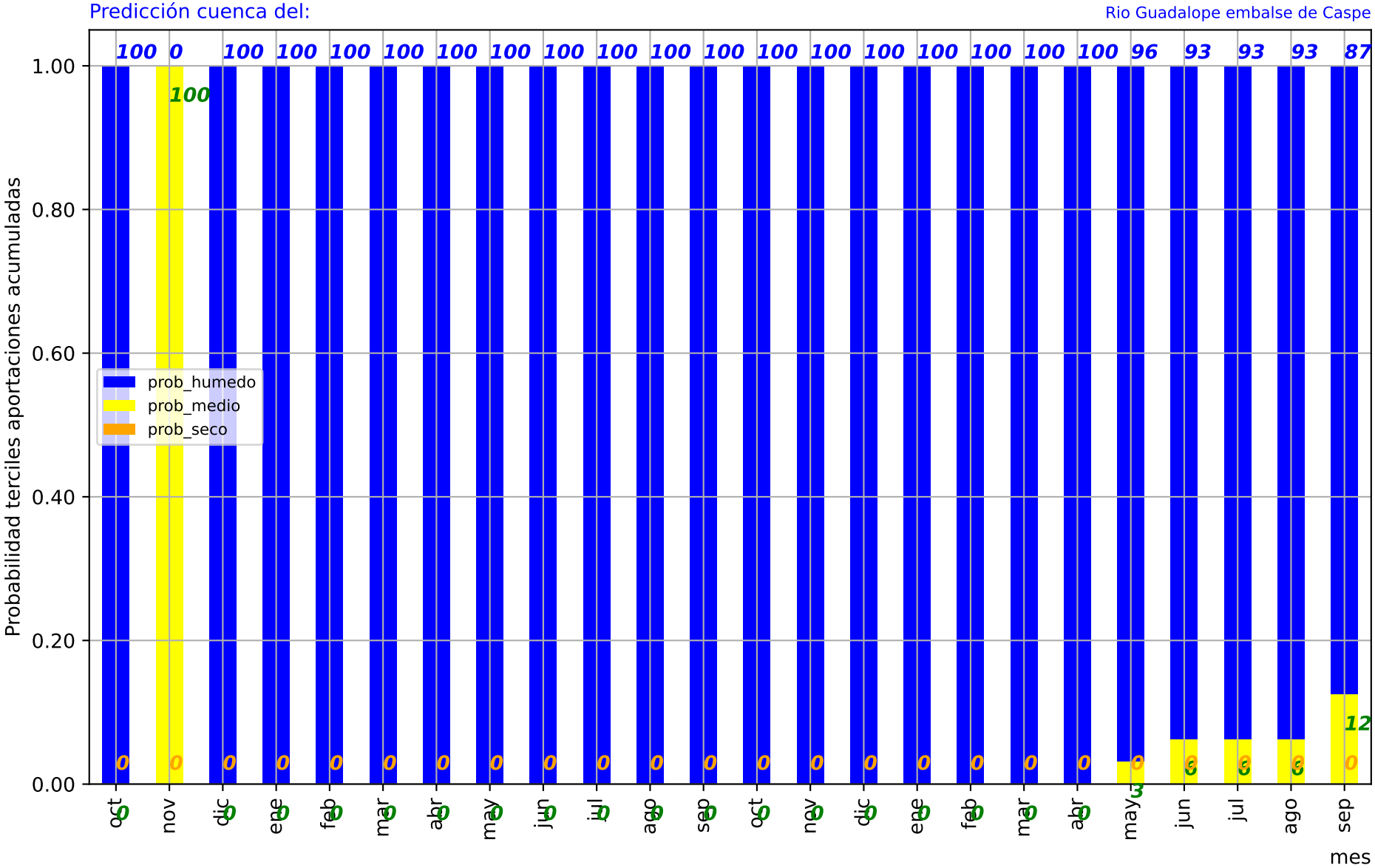
Predicción cuenca del:
Rio Guadalope embalse de Caspe
Probabilidad terciles aportaciones acumuladas
mes
prob_humedo
prob_medio
prob_seco
1.00
0.80
0.60
0.40
0.20
0.00
100 0 100 100 100 100 100 100 100 100 100 100 100 100 100 100 100 100 100 100 96 93 93 93 87
100
12
0 0 0 0 0 0 0 0 0 0 0 0 0 0 0 0 0 0 0 0 0 3 3 3 0
0 0 0 0 0 0 0 0 0 0 0 0 0 0 0 0 0 0 0 0 3
oct nov dic ene feb mar abr may jun jul ago sep oct nov dic ene feb mar abr may jun jul ago sep

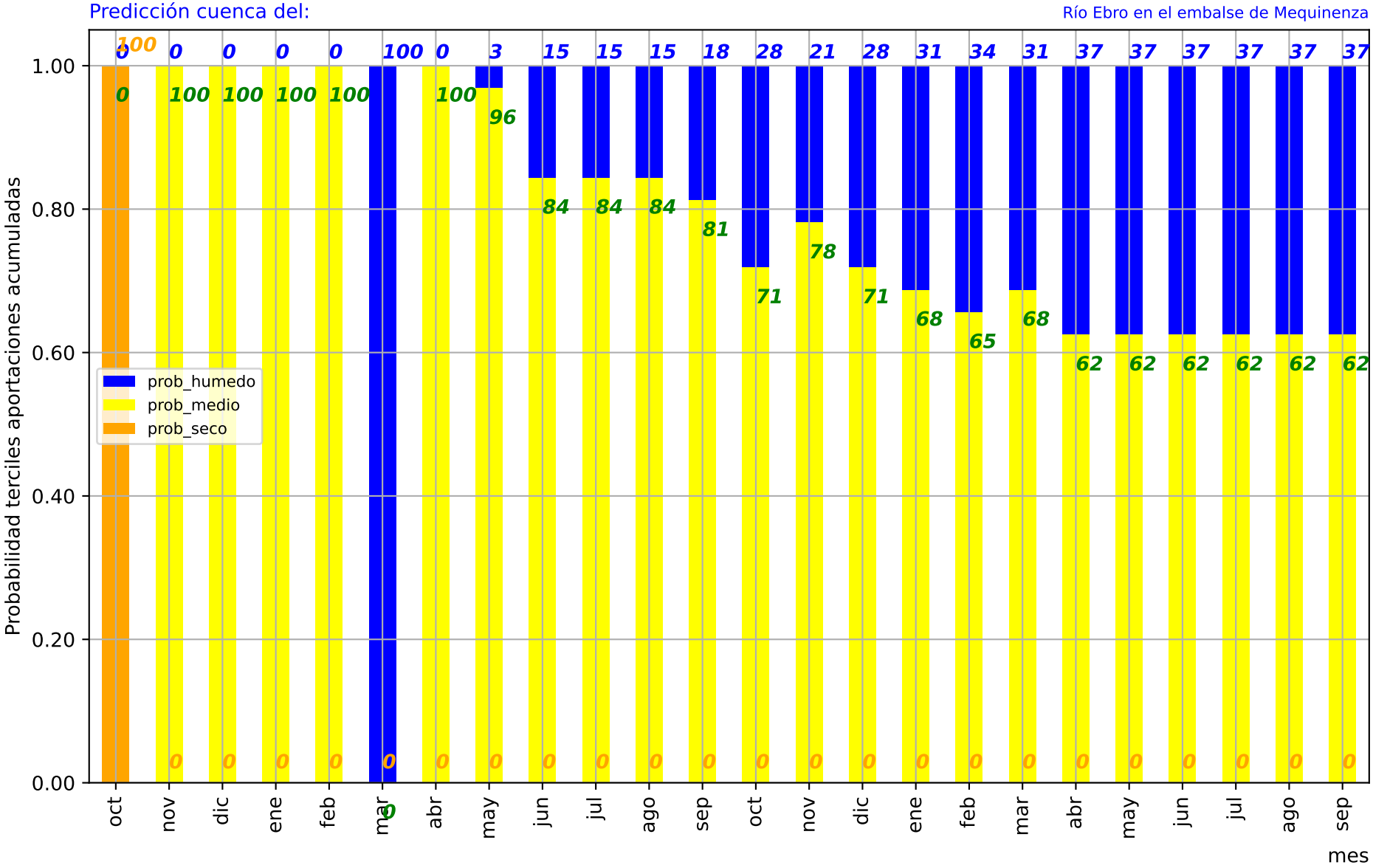
Predicción cuenca del:
Río Ebro en el embalse de Mequinenza
Probabilidad terciles aportaciones acumuladas
1.00
0.80
0.60
0.40
0.20
0.00
prob_humedo
prob_medio
prob_seco
0 0 0 0 0 100 0 3 15 15 15 18 28 21 28 31 34 31 37 37 37 37 37 37
100 100 100 100 100 0 100 96 84 84 84 81 71 78 71 68 65 68 62 62 62 62 62 62
0 0 0 0 0 0 0 0 0 0 0 0 0 0 0 0 0 0 0 0 0 0 0 0
oct nov dic ene feb mar abr may jun jul ago sep oct nov dic ene feb mar abr may jun jul ago sep
mes

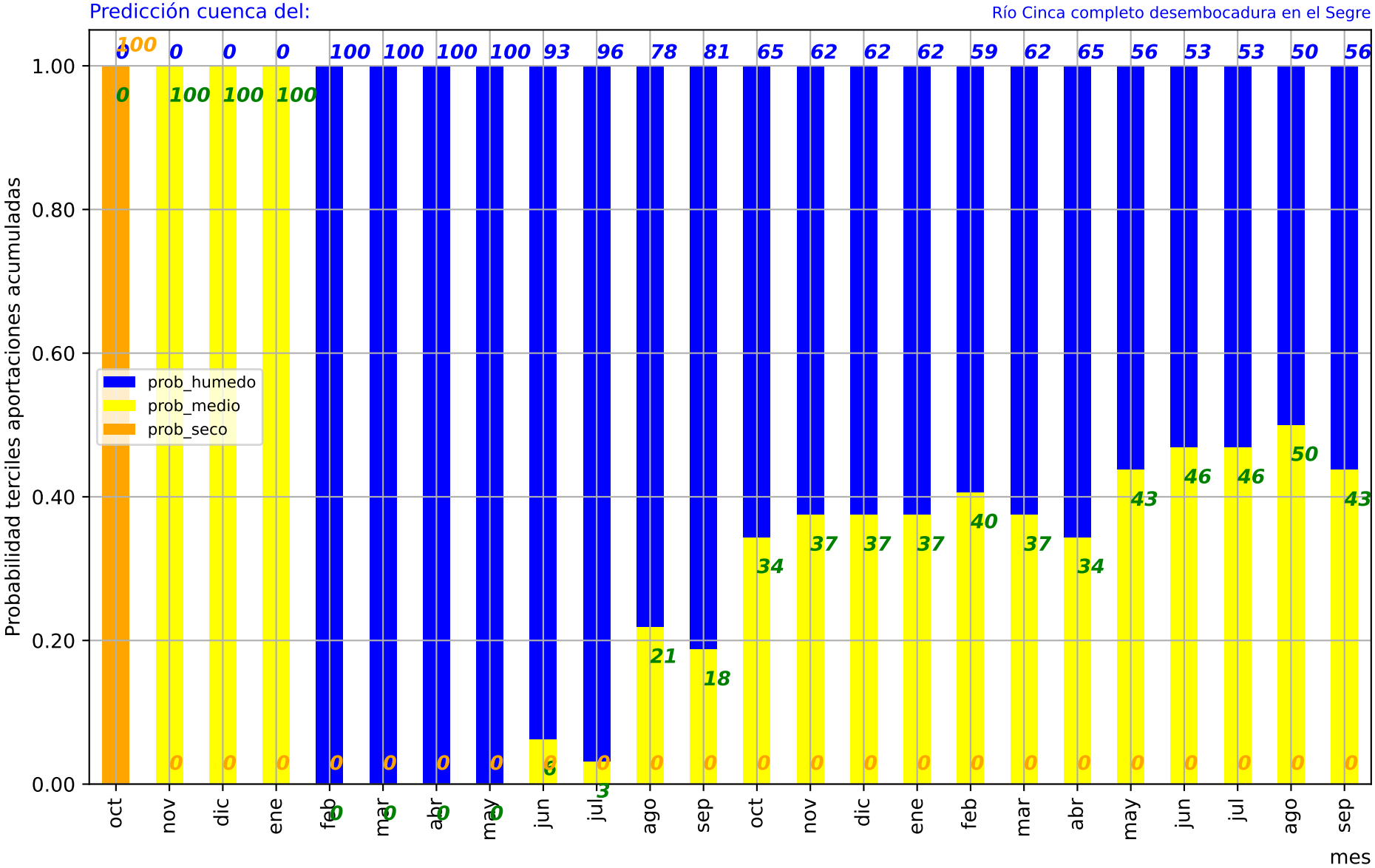
Predicción cuenca del:
Río Cinca completo desembocadura en el Segre
Probabilidad terciles aportaciones acumuladas
mes
prob_humedo
prob_medio
prob_seco
oct nov dic ene feb mar abr may jun jul ago sep oct nov dic ene feb mar abr may jun jul ago sep
0 0 0 0 100 100 100 100 93 96 78 81 65 62 62 62 59 62 65 56 53 53 50 56
100 100 100 100 0 0 0 0 6 3 21 18 34 37 37 37 40 37 34 43 46 46 50 43
0 0 0 0 0 0 0 0 0 0 0 0 0 0 0 0 0 0 0 0 0 0 0 0

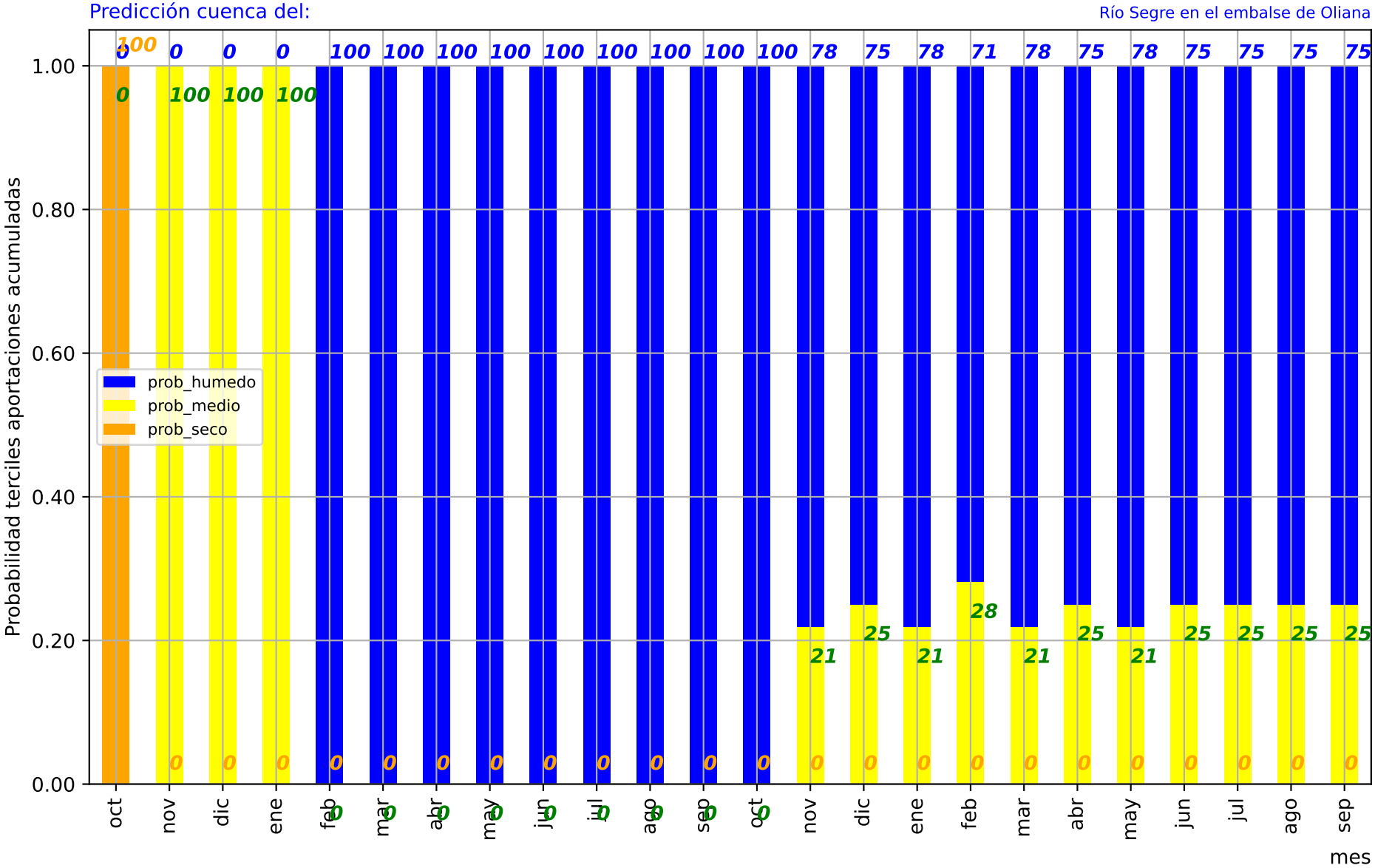
Predicción cuenca del:
Río Segre en el embalse de Oliana
Probabilidad terciles aportaciones acumuladas
mes
prob_humedo
prob_medio
prob_seco
oct nov dic ene feb mar abr may jun jul ago sep oct nov dic ene feb mar abr may jun jul ago sep
0 0 0 0 100 100 100 100 100 100 100 100 100 78 75 78 71 78 75 78 75 75 75 75
100 100 100 100 0 0 0 0 0 0 0 0 0 21 25 21 28 21 25 21 25 25 25 25
0 0 0 0 0 0 0 0 0 0 0 0 0 0 0 0 0 0 0 0 0 0 0 0

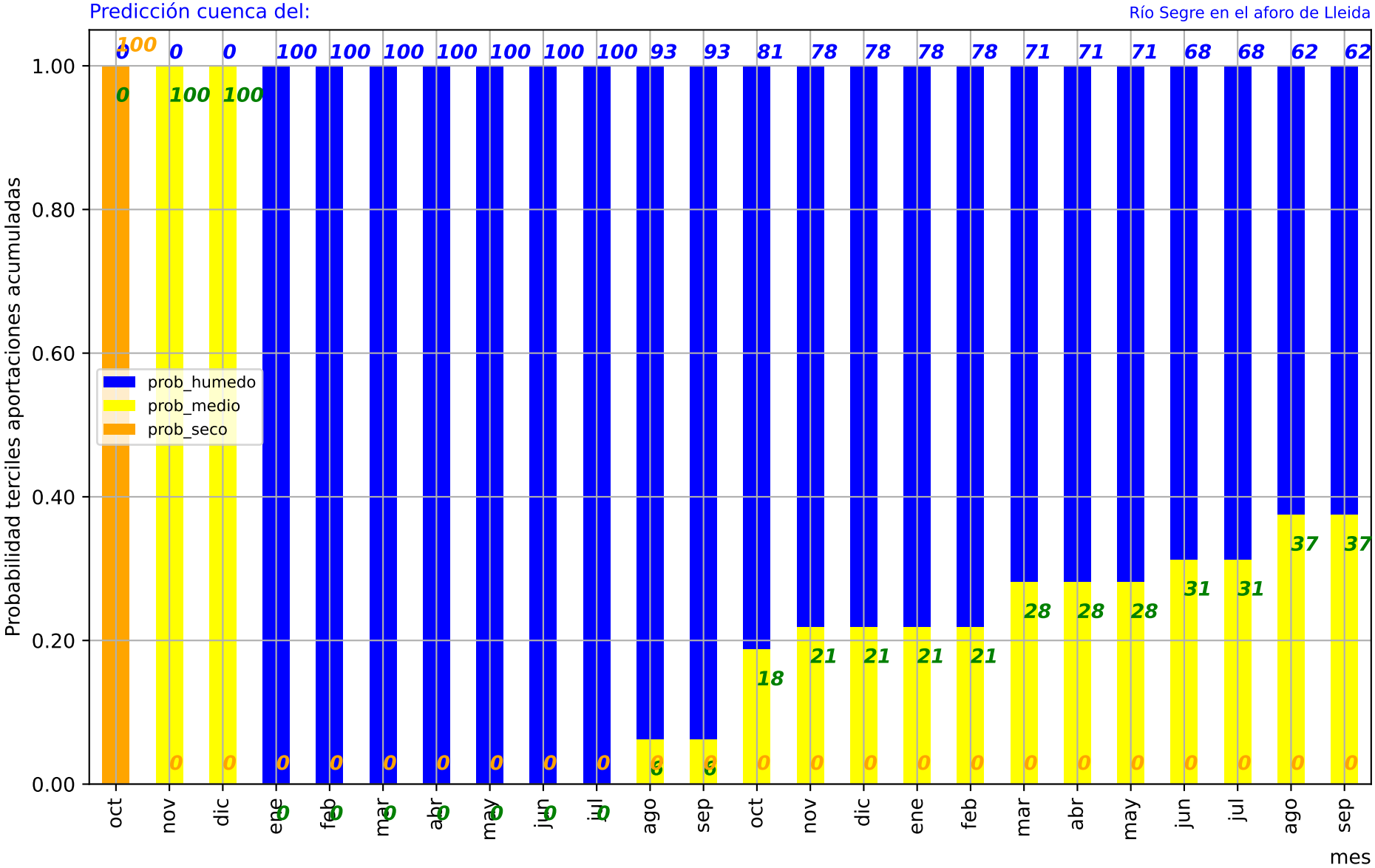
Predicción cuenca del:
Río Segre en el aforo de Lleida
Probabilidad terciles aportaciones acumuladas
mes
prob_humedo
prob_medio
prob_seco
oct nov dic ene feb mar abr may jun jul ago sep oct nov dic ene feb mar abr may jun jul ago sep
0 0 0 100 100 100 100 100 100 100 93 93 81 78 78 78 78 71 71 71 68 68 62 62
100 100 100 0 0 0 0 0 0 0 0 0 18 21 21 21 21 28 28 28 31 31 37 37
0 0 0 0 0 0 0 0 0 0 3 3 0 0 0 0 0 0 0 0 0 0 0 0

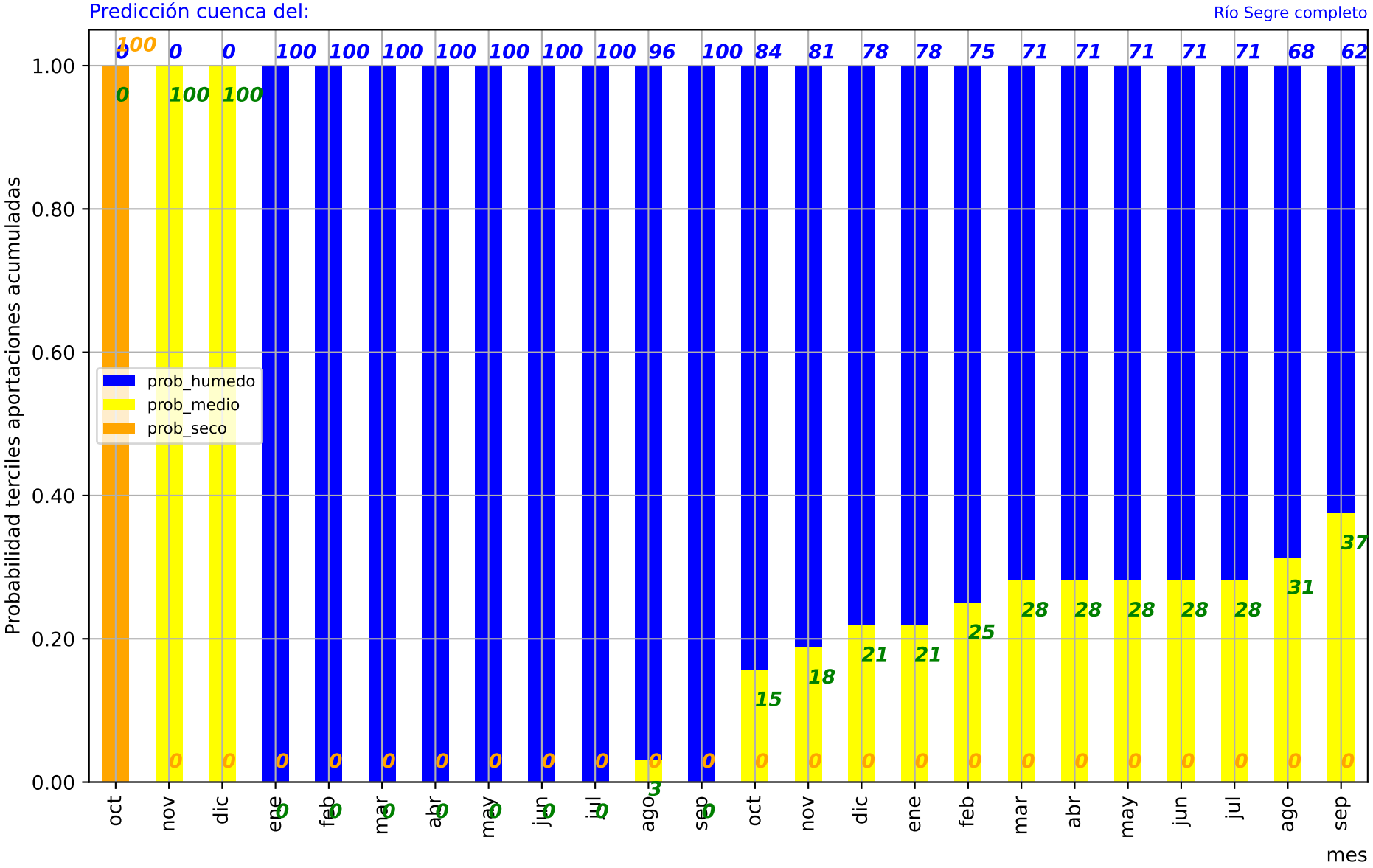
Predicción cuenca del:
Río Segre completo
Probabilidad terciles aportaciones acumuladas
mes
prob_humedo
prob_medio
prob_seco
1.00
0.80
0.60
0.40
0.20
0.00
oct nov dic ene feb mar abr may jun jul ago sep oct nov dic ene feb mar abr may jun jul ago sep
100 0 0 100 100 100 100 100 100 100 96 100 84 81 78 78 75 71 71 71 71 71 68 62
0 100 100 0 0 0 0 0 0 0 0 0 0 0 0 0 0 0 0 0 0 0 0 0
0 0 0 0 0 0 0 0 0 0 3 0 15 18 21 21 25 28 28 28 28 28 31 37

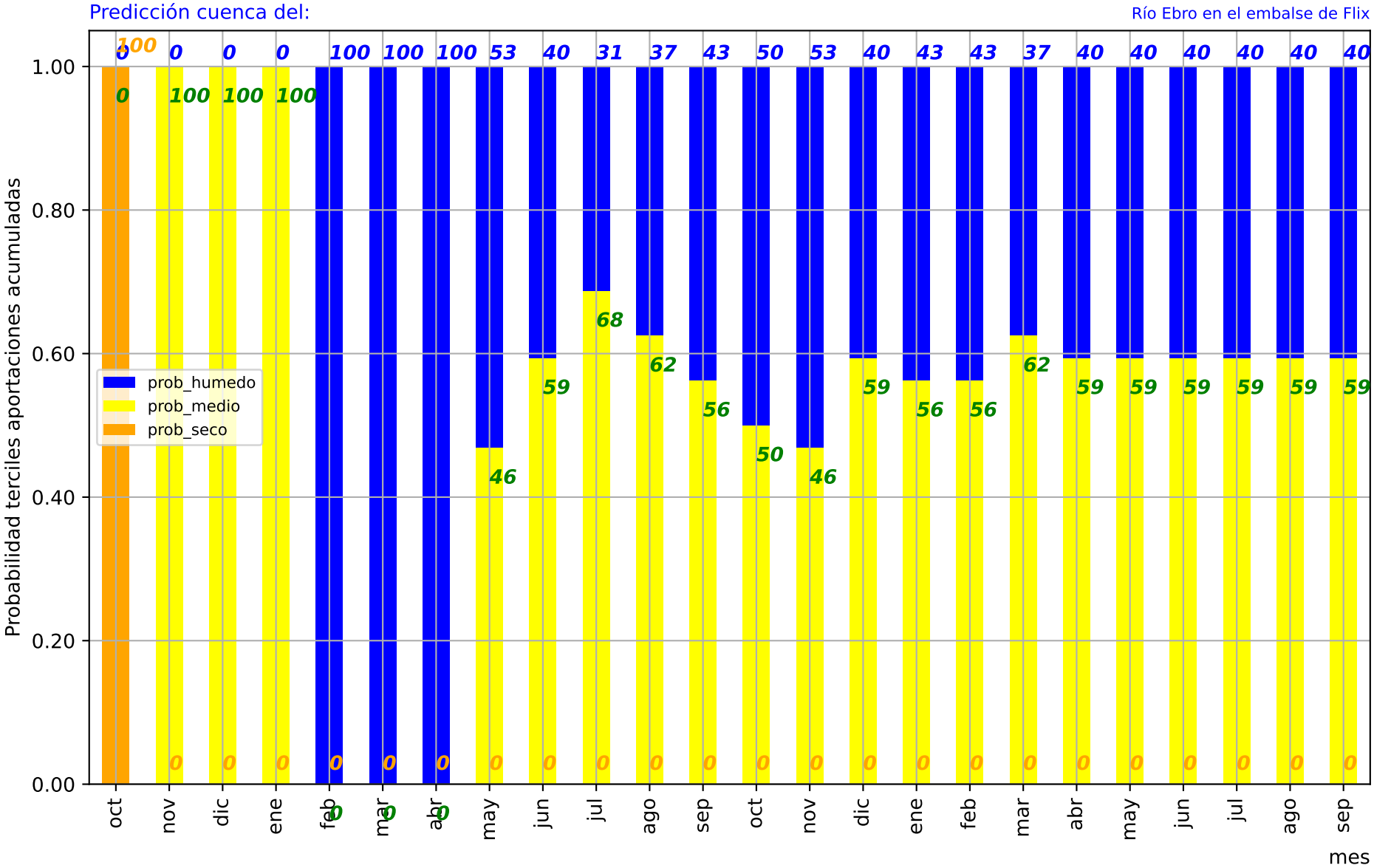
Predicción cuenca del:
Río Ebro en el embalse de Flix
Probabilidad terciles aportaciones acumuladas
mes
prob_humedo
prob_medio
prob_seco
1.00
0.80
0.60
0.40
0.20
0.00
oct nov dic ene feb mar abr may jun jul ago sep oct nov dic ene feb mar abr may jun jul ago sep
0 0 0 0 100 100 100 53 40 31 37 43 50 53 40 43 43 37 40 40 40 40 40 40
100 100 100 100 0 0 0 46 59 68 62 56 50 46 59 56 56 62 59 59 59 59 59 59
100 0 0 0 0 0 0 0 0 0 0 0 0 0 0 0 0 0 0 0 0 0 0 0

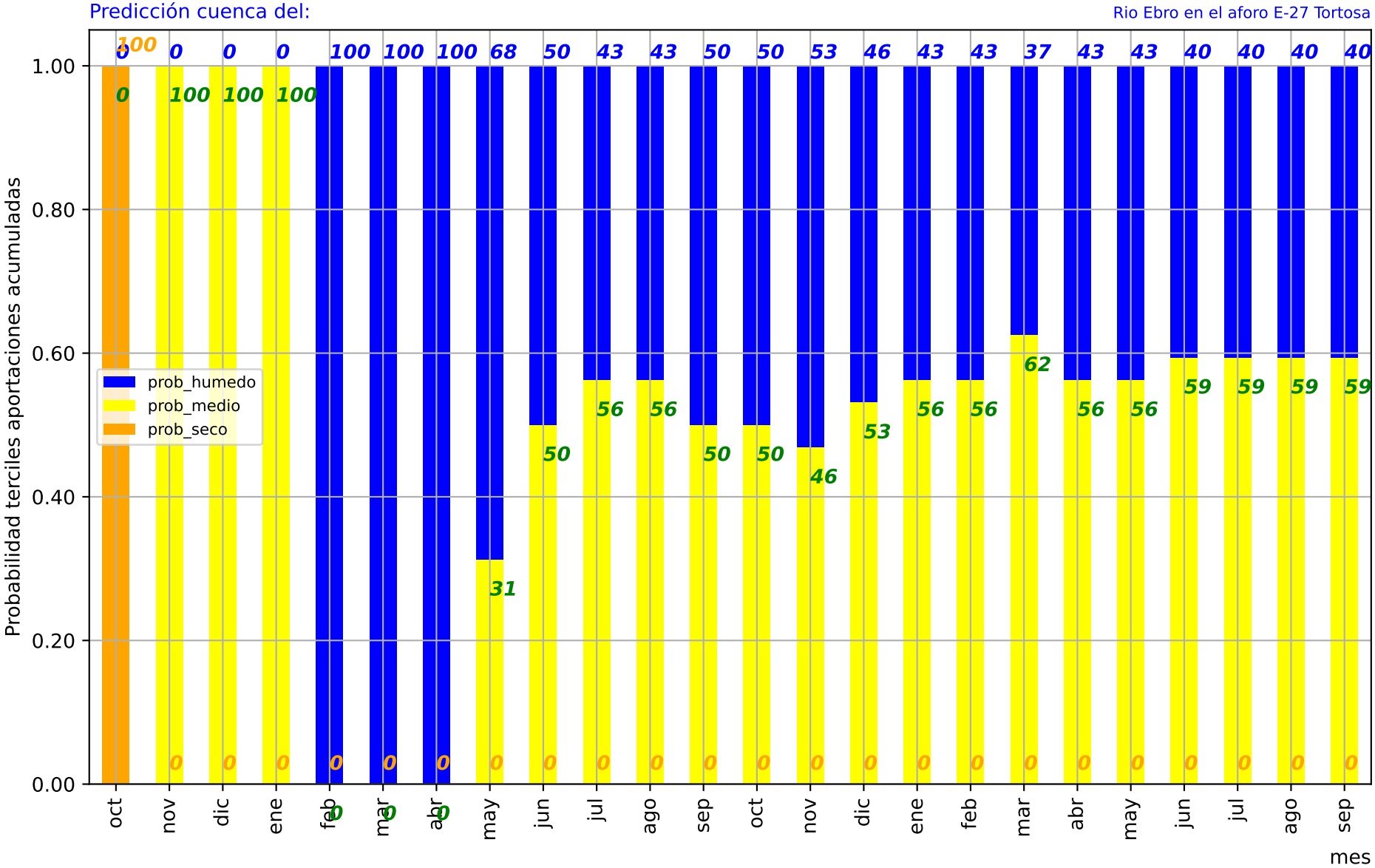
Predicción cuenca del:
Rio Ebro en el aforo E-27 Tortosa
Probabilidad terciles aportaciones acumuladas
mes
prob_humedo
prob_medio
prob_seco
oct nov dic ene feb mar abr may jun jul ago sep oct nov dic ene feb mar abr may jun jul ago sep
0 0 0 0 100 100 100 68 50 43 43 50 50 53 46 43 43 37 43 43 40 40 40 40
100 100 100 100 0 0 0 31 50 56 56 50 50 46 53 56 56 62 56 56 59 59 59 59
0 0 0 0 0 0 0 0 0 0 0 0 0 0 0 0 0 0 0 0 0 0 0 0

Tabla resumen aportaciones anuales naturales
Ratio respecto la aportación anual media en régimen natural
Valor = 1.00 => Predicción = Aportación anual media en régimen natural
Valor centrato y horquilla de variación
p50%Obs, p50%Resto. Ratio p50%, Horquilla: Ratio p25% - Ratio p75%, p50ECMWF, cXH30, cYH30, q10, q25, q50, q75, q90, Nombre punto
1.25 0.09 1.33 1.29 1.39 1.33 71500 4649500 0.15 0.34 0.68 1.31 2.12 "Río Limia completo embalse de Linoso"
1.06 0.10 1.15 1.12 1.20 1.16 126500 4772500 0.30 0.48 0.87 1.33 1.82 "Río Miño en Lugo"
1.06 0.14 1.20 1.16 1.26 1.21 182500 4702500 0.31 0.50 0.80 1.25 1.91 "Río Sil medio embalse de Pumares"
1.09 0.11 1.20 1.17 1.26 1.21 68500 4678500 0.27 0.49 0.82 1.27 1.91 "Río Miño (embalse de Frieria)"
0.55 0.23 0.78 0.74 0.82 0.80 377500 4805500 0.54 0.70 0.92 1.21 1.59 "Río Deva (Cares) en desembocadura"
0.58 0.20 0.78 0.74 0.83 0.80 333500 4814500 0.50 0.64 0.90 1.23 1.69 "Río Sella en Ribadesella"
0.65 0.20 0.85 0.81 0.89 0.87 250500 4827500 0.45 0.63 0.94 1.23 1.71 "Río Nalón"
0.80 0.15 0.95 0.92 1.01 0.97 199500 4828500 0.36 0.55 0.87 1.31 1.82 "Río Navía"
1.21 0.17 1.38 1.35 1.42 1.38 131500 4643500 0.27 0.40 0.76 1.28 2.05 "UTS01: Río Támega en EA2818 (Rabal)"
1.23 0.23 1.46 1.42 1.51 1.50 524500 4636500 0.31 0.41 0.71 1.23 2.10 "Río Duero embalse de Cuerda del Pozo"
0.99 0.38 1.37 1.34 1.45 1.40 444500 4611500 0.43 0.54 0.81 1.20 1.77 "UTS08: Río Duero en EA2013 (Aranda de Duero)"
1.09 0.35 1.44 1.40 1.51 1.45 453500 4597500 0.41 0.53 0.79 1.21 1.76 "UTS09: Río Riaza embalse de Linares de Arrollo"
1.11 0.34 1.45 1.41 1.51 1.46 419500 4586500 0.39 0.54 0.80 1.25 1.80 "UTS09: Río Duratón embalse Vencias"
0.87 0.30 1.17 1.14 1.20 1.19 397500 4657500 0.43 0.55 0.80 1.22 1.81 "UTS07: Río Arlanza en EA2036 (Quintana del Puente)"
0.79 0.21 1.00 0.96 1.05 1.02 394500 4739500 0.43 0.57 0.84 1.21 1.81 "Río Pisuerga en el embalse de Aguilar de Campoo"

0.78 0.28 1.06 1.02 1.10 1.07 396500 4663500 0.45 0.57 0.86 1.22 1.77 "UTS06: Río Pisuerga en EA2029 (Cordovilla)"
0.74 0.27 1.01 0.97 1.07 1.03 348500 4739500 0.49 0.60 0.86 1.20 1.71 "Río Carrión en Guardo"
0.74 0.30 1.04 1.01 1.09 1.06 371500 4657500 0.52 0.63 0.86 1.21 1.63 "UTS05: Río Carrión en EA2042 (Palencia)"

0.79 0.30 1.09 1.07 1.12 1.10 352500 4609500 0.50 0.58 0.85 1.21 1.76 "Río Pisuerga en Valladolid"
0.94 0.33 1.26 1.23 1.33 1.26 368500 4586500 0.38 0.51 0.75 1.22 1.97 "UTS10: Río Cega en EA2518 (Megeces)"
1.02 0.23 1.25 1.20 1.36 1.24 346500 4599500 0.23 0.40 0.71 1.25 2.22 "Río Adaja completo"
0.85 0.33 1.18 1.15 1.22 1.18 269500 4597500 0.47 0.59 0.82 1.21 1.76 "Río Duero en Zamora"
0.90 0.25 1.15 1.12 1.21 1.17 281500 4650500 0.43 0.58 0.86 1.19 1.76 "UTS04: Río Esla en EA2074 (Castropepe)"
0.86 0.29 1.16 1.13 1.20 1.16 275500 4653500 0.48 0.59 0.81 1.18 1.82 "UTS03: Río Órbigo en EA2079 Santa (Cristina de la Polvorosa)"
0.94 0.17 1.10 1.08 1.16 1.11 269500 4647500 0.23 0.34 0.64 1.30 2.32 "UTS02: Río Tera (Zamora) en EA2099 (Mózar de Valverde)"
0.87 0.29 1.17 1.14 1.22 1.17 234500 4607500 0.48 0.59 0.84 1.20 1.80 "Río Duero aguas arriba del Tormes (emb Castro, Villalcampo)"
1.35 0.23 1.58 1.55 1.65 1.57 221500 4574500 0.29 0.43 0.67 1.33 2.01 "Río Tormes embalse de La Almendra"
0.92 0.29 1.21 1.18 1.26 1.21 184500 4557500 0.47 0.57 0.82 1.20 1.83 "Río Duero en embalse Saucelle"
1.59 0.33 1.92 1.89 1.99 1.91 180500 4549500 0.33 0.43 0.66 1.09 2.06 "UTS11: Río Huebra en EA2531 (Saucelle)"
0.95 0.29 1.23 1.21 1.29 1.24 172500 4549500 0.47 0.57 0.81 1.18 1.84 "Río Duero en la frontera (San Martín)"
1.34 0.23 1.57 1.55 1.63 1.57 190500 4506500 0.28 0.41 0.63 1.27 2.07 "UTS11: Río Águeda en EA2505 (Saelices el Chico)"
0.76 0.35 1.11 1.03 1.17 1.11 535500 4505500 0.30 0.48 0.83 1.24 2.00 "Río Tajo en Trillo"
0.80 0.32 1.12 1.03 1.18 1.11 521500 4483500 0.28 0.46 0.79 1.22 2.02 "Río Tajo embalse de Entrepeñas"
1.13 0.23 1.36 1.31 1.42 1.37 518500 4472500 0.23 0.42 0.72 1.20 2.14 "Río Guadiela-Tajo embalse de Buendía"
0.97 0.27 1.24 1.18 1.31 1.25 515500 4468500 0.26 0.45 0.76 1.22 2.07 "Rio Tajo embalse de Bolarque"
1.00 0.27 1.27 1.20 1.35 1.27 448500 4432500 0.25 0.42 0.74 1.22 2.11 "Río Tajo en Aranjuez"
0.77 0.28 1.05 0.98 1.15 1.07 532500 4521500 0.24 0.42 0.74 1.22 2.16 "Río Tajuña embalse de Tajera"
1.32 0.12 1.45 1.38 1.56 1.49 499500 4538500 0.04 0.15 0.45 1.32 2.94 "Río Bornoba embalse de Alcorlo (Henares)"
1.23 0.15 1.38 1.33 1.49 1.41 483500 4531500 0.13 0.27 0.61 1.24 2.51 "Río Sorbe embalse de Beleña (Henares)"

1.24 0.12 1.36 1.29 1.45 1.36 461500 4524500 0.15 0.31 0.68 1.28 2.31 "Río Jarama aguas abajo confluencia con el Lozoya"
1.07 0.25 1.32 1.26 1.41 1.32 389500 4409500 0.25 0.40 0.74 1.23 2.10 "Río Tajo en Castrejón"

1.47 0.05 1.52 1.47 1.58 1.51 381500 4387500 0.02 0.08 0.36 1.24 3.04 "Embalse del Torcón (Restituida)"
1.13 0.07 1.20 1.17 1.27 1.20 389500 4469500 0.19 0.30 0.58 1.26 2.27 "Río Alberche embalse de San Juan"
1.39 0.06 1.44 1.42 1.49 1.45 302500 4442500 0.19 0.31 0.60 1.38 2.25 "Río Tietar embalse de Rosarito"
1.48 0.04 1.52 1.49 1.57 1.51 287500 4373500 0.02 0.14 0.47 1.40 2.55 "Río Santa Lucia en el embalse de Santa Lucia"
1.57 0.02 1.59 1.57 1.68 1.58 216500 4376500 0.04 0.13 0.47 1.44 2.55 "Embalse de Guadiloba (Restituida)"
1.46 0.11 1.57 1.53 1.64 1.57 263500 4474500 0.21 0.41 0.69 1.41 2.29 "Río Cuerpo de Hombre en Bejar (Restituida)"
1.42 0.05 1.48 1.44 1.52 1.48 233500 4457500 0.14 0.28 0.61 1.33 2.40 "Río Alagón embalse de Gabriel y Galan"
1.59 0.06 1.65 1.62 1.74 1.66 252500 4461500 0.13 0.31 0.65 1.41 2.29 "Confluencia río Ambroz y río Baños"
1.44 0.06 1.50 1.46 1.54 1.50 240500 4439500 0.16 0.31 0.66 1.42 2.40 "Río Jerte embalse de Jerte"
1.38 0.02 1.40 1.38 1.44 1.40 195500 4448500 0.03 0.11 0.40 1.49 2.70 "Río Arrago en el embalse de Borbollón"
1.39 0.14 1.53 1.50 1.60 1.52 146510 4398500 0.20 0.35 0.60 1.35 2.24 "Río Tajo cola embalse del Cedillo"
0.62 0.46 1.08 1.06 1.10 1.07 485500 4348500 0.21 0.38 0.59 1.09 2.47 "Río Guadiana embalse de Guadiana II"
1.05 0.43 1.48 1.46 1.54 1.47 413500 4323500 0.33 0.41 0.60 1.07 2.17 "Río Guadiana embalse de El Vicario"
1.57 0.14 1.71 1.69 1.76 1.69 208500 4314500 0.12 0.19 0.41 1.06 2.86 "Río Guadiana en Merida"
1.65 0.14 1.79 1.78 1.85 1.78 151500 4309500 0.12 0.19 0.41 1.07 2.87 "Río Guadiana azud de Badajoz, zona española"
2.05 0.37 2.42 2.39 2.47 2.42 517500 4225500 0.18 0.35 0.67 1.24 2.22 "Río Guadalquivir embalse del Tranco de Beas"
1.33 0.48 1.81 1.78 1.84 1.80 479500 4197500 0.40 0.51 0.72 1.15 1.83 "Río Guadiana Menor desembocadura en el Guadalquivir"
1.90 0.26 2.17 2.16 2.20 2.16 443500 4207500 0.17 0.28 0.48 1.05 2.37 "Río Guadalimar completo"
2.07 0.06 2.13 2.12 2.15 2.13 424500 4212500 0.05 0.11 0.30 0.93 2.77 "Río Rumblar completo"
2.08 0.02 2.10 2.09 2.17 2.10 412500 4224500 0.02 0.08 0.28 1.00 2.59 "Río Jandula embalse de Encinarejo"
1.72 0.32 2.03 2.02 2.08 2.03 396500 4213500 0.25 0.37 0.57 1.06 2.25 "Río Guadalquivir embalse de El Marmolejo"
1.84 0.03 1.87 1.87 1.89 1.87 357500 4203500 0.02 0.04 0.17 0.85 3.04 "Río Guadalmellato embalse de San Rafael"
1.78 0.27 2.05 2.04 2.09 2.04 346500 4193500 0.22 0.32 0.50 1.06 2.35 "Río Guadalquivir en Cordoba"

1.27 0.42 1.69 1.62 1.76 1.70 447500 4113500 0.33 0.47 0.71 1.20 2.03 "Río Genil en Granada"
1.61 0.57 2.18 2.17 2.21 2.18 376500 4126500 0.32 0.43 0.67 1.18 2.00 "Río Geníl embalse de Iznajar"
1.80 0.50 2.30 2.29 2.33 2.30 297500 4174500 0.28 0.36 0.59 1.16 2.10 "Río Geníl completo (Presa del Judio)"
1.14 0.19 1.33 1.33 1.35 1.33 245500 4179500 0.17 0.27 0.48 1.09 2.71 "Río Viar embalse de Los Melonares"
1.20 0.08 1.28 1.28 1.29 1.28 225500 4179500 0.08 0.14 0.28 1.10 3.06 "Rivera de Cala embalse de Cala"
1.61 0.17 1.78 1.77 1.80 1.78 196500 4201500 0.17 0.26 0.46 1.31 2.52 "Rivera de Huelva embalse de la Aracena"
1.44 0.18 1.63 1.62 1.64 1.62 211500 4188500 0.17 0.27 0.45 1.32 2.66 "Rivera de Huelva embalse de Zufre"
1.40 0.16 1.56 1.55 1.57 1.55 219500 4174500 0.15 0.24 0.42 1.28 2.78 "Rivera de Huelva embalse de La Minilla"
1.34 0.12 1.46 1.45 1.47 1.45 230500 4162500 0.12 0.19 0.37 1.21 2.90 "Rivera de Huelva embalse de El Gergal"
1.62 0.29 1.91 1.90 1.95 1.91 234500 4138500 0.21 0.32 0.51 1.10 2.35 "Río Guadalquivir en Sevilla"
1.61 0.28 1.89 1.88 1.92 1.88 201500 4078500 0.21 0.31 0.51 1.11 2.39 "Río Guadalquivir (Sanlucar) (Restituido)"
1.70 0.38 2.09 2.06 2.15 2.09 570500 4250500 0.25 0.44 0.72 1.23 2.02 "Río Segura embalse de La Fuensanta"
1.18 0.47 1.65 1.63 1.68 1.64 617500 4243500 0.49 0.63 0.84 1.18 1.70 "Río Mundo embalse de Camarillas"
1.33 0.43 1.76 1.73 1.80 1.75 665500 4205500 0.41 0.56 0.80 1.16 1.82 "Río Segura en Murcia"
1.32 0.41 1.74 1.71 1.77 1.73 706500 4221500 0.40 0.55 0.78 1.15 1.81 "Río Segura desembocadura"
0.46 0.31 0.77 0.75 0.83 0.77 709500 4440500 0.64 0.71 0.87 1.13 1.44 "Embalse de Arenós"
0.66 0.30 0.96 0.94 1.04 0.96 755500 4422500 0.44 0.54 0.72 1.04 1.78 "Río Mijares: delta del Mijares - mar"
0.44 0.29 0.73 0.67 0.84 0.71 663500 4399500 0.38 0.49 0.76 1.25 1.86 "Embalse de Benagéber"
0.52 0.30 0.82 0.78 0.90 0.80 728500 4367500 0.46 0.56 0.79 1.17 1.70 "Río Turia: nuevo cauce - mar"
0.67 0.32 0.99 0.96 1.02 0.99 573500 4436500 0.37 0.52 0.85 1.27 1.87 "Río Júcar: azud de Villalba - río Huécar"
0.74 0.33 1.07 1.05 1.10 1.07 576500 4380500 0.33 0.49 0.80 1.27 1.94 "Embalse de Alarcón"
0.65 0.33 0.98 0.96 1.01 0.98 628500 4378500 0.42 0.55 0.80 1.16 1.77 "Embalse de Contreras"
0.67 0.34 1.01 0.99 1.05 1.00 703500 4334500 0.47 0.61 0.84 1.17 1.69 "Embalse de Tous"

0.77 0.33 1.10 1.09 1.14 1.10 737500 4338500 0.46 0.60 0.84 1.14 1.74 "Desembocadura del Júcar"
0.61 0.24 0.85 0.83 0.89 0.88 504500 4725500 0.56 0.68 0.90 1.18 1.59 "Río Ebro en Miranda de Ebro"
0.66 0.24 0.91 0.88 0.96 0.94 540500 4704500 0.53 0.66 0.90 1.19 1.63 "Río Ebro embalse de el Cortijo"
0.64 0.20 0.84 0.75 0.95 0.92 563500 4674500 0.22 0.37 0.66 1.29 2.18 "Río Cidacos en Arnedillo"
0.85 0.24 1.09 1.04 1.17 1.13 648500 4719500 0.36 0.58 0.86 1.22 1.86 "Río Aragón embalse de Yesa"
0.81 0.21 1.02 1.00 1.09 1.07 603500 4676500 0.43 0.61 0.87 1.22 1.75 "Río Aragón desembocadura en el Ebro (Restituida)"
0.74 0.23 0.98 0.95 1.04 1.01 607500 4670500 0.50 0.65 0.88 1.21 1.66 "Río Ebro en Castejón"
0.39 0.11 0.50 0.46 0.57 0.52 641500 4639500 0.13 0.27 0.52 1.11 2.66 "Río Arba completo desembocadura en el Ebro"
0.41 0.37 0.77 0.69 0.89 0.76 632500 4551500 0.39 0.54 0.81 1.25 1.72 "Río Jiloca en Daroca"
0.59 0.37 0.97 0.92 1.04 0.98 657500 4625500 0.53 0.63 0.81 1.14 1.60 "Río Jalón completo desembocadura en el Ebro"
0.69 0.29 0.98 0.92 1.07 1.01 679500 4614500 0.36 0.50 0.83 1.18 1.91 "Río Gállego completo desembocadura en el Ebro"
0.73 0.24 0.98 0.94 1.03 1.01 676500 4614500 0.51 0.65 0.87 1.19 1.67 "Río Ebro en Zaragoza"
0.80 0.43 1.23 1.19 1.31 1.22 751500 4558500 0.47 0.62 0.80 1.12 1.60 "Rio Guadalope embalse de Caspe"
0.73 0.26 0.98 0.95 1.04 1.01 774500 4584500 0.52 0.65 0.86 1.20 1.67 "Río Ebro en el embalse de Mequinenza"
0.67 0.38 1.06 0.98 1.16 1.09 779500 4593500 0.42 0.57 0.83 1.20 1.76 "Río Cinca completo desembocadura en el Segre"
0.65 0.46 1.10 1.00 1.24 1.15 855500 4669500 0.42 0.55 0.78 1.14 1.77 "Río Segre en el embalse de Oliana"
0.66 0.46 1.12 1.02 1.20 1.14 803500 4614500 0.49 0.60 0.83 1.18 1.67 "Río Segre en el aforo de Lleida"
0.67 0.41 1.08 1.00 1.19 1.11 776500 4586500 0.47 0.60 0.84 1.19 1.78 "Río Segre completo"
0.71 0.32 1.03 0.98 1.10 1.05 797500 4569500 0.53 0.65 0.87 1.18 1.65 "Río Ebro en el embalse de Flix"
0.72 0.32 1.04 0.99 1.11 1.06 796500 4525500 0.53 0.66 0.87 1.18 1.65 "Rio Ebro en el aforo E-27 Tortosa"