

**INFORME DE SEGUIMIENTO  
DEL PLAN DE GESTIÓN DEL RIESGO DE  
INUNDACIÓN DE LA PARTE ESPAÑOLA DE LA  
DEMARCACIÓN HIDROGRÁFICA DEL  
GUADIANA  
  
(AÑO 2019)**

**Julio 2020**



## ÍNDICE

<b><u>1. INTRODUCCIÓN</u></b> .....	<b>1</b>
<b>1.1 Marco normativo y objeto del informe</b> .....	<b>1</b>
<b>1.2 Estructura y alcance del informe</b> .....	<b>1</b>
<b><u>2. METODOLOGÍA</u></b> .....	<b>3</b>
<b><u>3. PRINCIPALES EVENTOS DE INUNDACIÓN EN EL AÑO 2019</u></b> .....	<b>4</b>
<b><u>4. PRINCIPALES ACTUACIONES REALIZADAS PARA LA IMPLANTACIÓN DEL PGRI EN EL AÑO 2019</u></b> .....	<b>5</b>
<b><u>5. RESUMEN GLOBAL DEL ESTADO DE LA IMPLANTACIÓN DE LAS MEDIDAS</u></b> .....	<b>12</b>

### ANEXOS

#### **ANEXO 1: LISTADO DE INDICADORES**

#### **ANEXO 2: LISTADO DETALLADO DE ACTUACIONES**

## 1. INTRODUCCIÓN

### 1.1 Marco normativo y objeto del informe

El Plan de Gestión del Riesgo de Inundación (PGRI) de la parte española de la Demarcación Hidrográfica del Guadiana (DHGn), aprobado por Real Decreto 18/2016, de 15 de enero (BOE nº 19, de 22 de enero de 2016), incluye en su capítulo 10 la necesidad de evaluar la consecución de objetivos a través del seguimiento de las medidas incluidas en su programa, para lo que se identificaron una serie de indicadores cuantitativos y cualitativos, cuya evolución dará razón del progreso del Plan.

Cada uno de esos indicadores cuenta un valor base, correspondiente a la situación inmediatamente anterior al inicio del período de planificación, esto es 2015, y un valor esperado correspondiente a diciembre de 2021, que constituye el objetivo del Plan.

La descripción de la ejecución del plan se lleva a cabo con periodicidad anual (año natural) y se basa en el valor que en ese periodo han alcanzado los indicadores propuestos para cada medida. Esta información formará parte de las actualizaciones y revisiones posteriores del PGRI, que contempla, tanto los avances realizados, como las modificaciones que justificadamente sea necesario aplicar a la vista de los resultados observados, de acuerdo con el artículo 21.3 del Real Decreto 903/2010, de 9 de julio, de evaluación y gestión de riesgos de inundación.

El objeto del presente informe es, por un lado, describir el grado de implantación del PGRI conseguido durante el año en curso (2019), a través de la cuantificación de los distintos indicadores y, por otro, destacar las actuaciones realizadas, o iniciadas en el período, que hayan contribuido significativamente a la reducción de las consecuencias adversas de las inundaciones.

### 1.2 Estructura y alcance del informe

El informe de seguimiento constituye la principal herramienta para la evaluación de la consecución de los objetivos del PGRI y pretende mostrar de una forma sencilla los principales resultados obtenidos con la implantación de los PGRI.

Incluye el marco normativo que regula este seguimiento, así como una breve descripción de la metodología seguida para su elaboración, en cuanto a recopilación, transmisión, registro y actualización de la información.

Además, el informe contempla los principales eventos de inundación sucedidos en la demarcación hidrográfica en el año 2019 y las principales actuaciones emprendidas.

Finalmente, en el Anexo I se recoge el listado de los indicadores de seguimiento de las medidas incluidas en el plan para el año 2019; y en el Anexo II, el listado detallado de las medidas ejecutadas con indicación de su estado (no iniciada, en tramitación, en ejecución, finalizada o implantada-periódica), según se define a continuación:

- No iniciada: todavía no se ha realizado ninguna actuación con relación a la puesta en marcha de la medida.
- En tramitación: se ha iniciado algún trámite administrativo previo para la ejecución de la medida: tramitación ambiental (proyectos), solicitud de autorización (PPT, proyecto). Esta fase se prolonga hasta que se han superado todos los trámites administrativos preceptivos y el expediente está en fase económica de contratación, una vez confirmada disponibilidad presupuestaria.
- En ejecución: la medida está en marcha:
  - o Se ha firmado un convenio.
  - o Está en ejecución incluida en los planes de actuación del organismo para el período de aplicación del PGRI.
  - o Se ha contratado (proyecto, PPT).
- Finalizada: medidas ya ejecutadas (por ejemplo un proyecto finalizado, una norma legal publicada, etc.).
- Implantada-periódica: medidas que forman parte de la actividad ordinaria y habitual de los distintos organismos implicados en el PGRI (no necesitan ninguna actuación adicional para su ejecución).

## 2. METODOLOGÍA

Con el fin de conseguir una adecuada coordinación en el flujo de la información necesaria para elaborar el informe anual, se designaron en el marco del grupo de trabajo español de inundaciones los organismos encargados de la coordinación de las actividades de seguimiento del Plan, atendiendo a los distintos ámbitos territoriales en los que se desarrollan las medidas y a las administraciones responsables de las mismas<sup>1</sup>.

De este modo, la coordinación del seguimiento de aquellas medidas de ámbito nacional que son responsabilidad del Ministerio para la Transición Ecológica y el Reto Demográfico (MITERD), o de otros departamentos de la AGE, se ha llevado a cabo por la Dirección General del Agua (DGA) del MITERD, para lo cual cada una de las Autoridades responsables ha remitido a este Centro Directivo la información relativa a la ejecución de sus medidas.

La Dirección General de Protección Civil y Emergencias (DGPCE) del Ministerio del Interior, por su parte, ha coordinado la información relativa a las medidas cuya responsabilidad correspondía tanto a la propia Dirección General, como a las Autoridades de Protección Civil de las comunidades autónomas, así como aquellas que ejecutan conjuntamente en el marco de sus estructuras de coordinación y cooperación.

Aquellas medidas que se han desarrollado a nivel autonómico o de demarcación, han sido objeto de seguimiento por el Organismo de cuenca. La información relativa a las medidas que constituyen actuaciones físicas a nivel de ARPSI ha sido remitida por cada una de las autoridades responsables de la ejecución al Organismo de cuenca.

Toda la información relativa a la ejecución de las medidas fue remitida durante el último cuatrimestre de 2019 por las respectivas autoridades responsables, tanto a la DGA, como a la DGPCE y al Organismo de cuenca, según los criterios mencionados anteriormente.

---

<sup>1</sup> Capítulo 9 Resumen del Programa de medidas

### 3. PRINCIPALES EVENTOS DE INUNDACIÓN EN EL AÑO 2019

El episodio de inundación más relevante se produjo como consecuencia de las tormentas registradas a final del mes de septiembre en la provincia de Albacete. En el municipio de Ossa de Montiel, donde el desbordamiento del arroyo Alarconcillo produjo numerosas afecciones, se recogieron 62 l/m<sup>2</sup> en una hora.

De acuerdo con los datos proporcionados por el Consorcio de Compensación de Seguros (CCS), en el último tercio del mes de agosto se produjeron inundaciones en Toledo, Baleares, Murcia y Castilla y León (1.400 siniestros y 3,4 M€ ). En la Delegación Territorial de Castilla-La Mancha, en 2019 se recibieron 2.321 reclamaciones por riesgos extraordinarios, con un importe de indemnizaciones abonadas de 4,85 M €. En seguros de automóviles, en 2019 se recibieron en dicha Delegación 1.313 reclamaciones y se abonaron 3,33 M € en indemnizaciones.

## 4. PRINCIPALES ACTUACIONES REALIZADAS PARA LA IMPLANTACIÓN DEL PGRI EN EL AÑO 2019

Existen varias actuaciones y medidas incluidas en los programas de medidas de los PGRI que forman parte de la actividad ordinaria y habitual de los distintos organismos implicados en el PGRI y cuya implantación es continua (medida implantada-periódica), a lo largo de todo el ciclo de vigencia del Plan (2016-2021). Estas medidas se están desarrollando en distintos ámbitos territoriales:

A nivel nacional o autonómico, se están desarrollando medidas relacionadas con la ordenación del territorio, como es la emisión por los Organismos de cuenca de los informes urbanísticos que establece el artículo 25.4 del texto refundido de la Ley de Aguas, o medidas para establecer o mejorar la alerta meteorológica como la mejora de la difusión y divulgación por parte de AEMET.

A continuación se indican las actuaciones más destacadas que la Dirección General del Agua (DGA), el Consorcio de Compensación de Seguros (CCS), la Entidad Estatal de Seguros Agrarios (ENESA) y AEMET han ejecutado a lo largo del año 2019 en cumplimiento con lo establecido en los programas de medidas de los PGRI.

En general, son medidas que ya se habían iniciado en años anteriores e incluso, algunas de ellas, forman parte de la actividad ordinaria y habitual de estos organismos y su implantación es continua (medida implantada-periódica) a lo largo de todo el ciclo de vigencia del Plan (2016-2021).

Estas actuaciones se están desarrollando en los distintos ámbitos territoriales que comprende el Plan, y en cada fase de gestión del riesgo.

### Ámbito nacional/autonómico

En este ámbito destacan los trabajos realizados por la DGA del Ministerio para la Transición Ecológica y el Reto Demográfico (MITERD), que en 2019 continuó con la ejecución de diversas medidas en el marco del Plan de Impulso al Medio Ambiente y Adaptación al Cambio Climático en materia de gestión del agua y del dominio público hidráulico asociado (PIMA Adapta-Agua). Así, las actuaciones más destacadas en cada fase de gestión del riesgo ejecutadas son:

En materia de **prevención**:

- Respecto a la medida de **mejora del conocimiento sobre la gestión del riesgo de inundación**, la DGA ha seguido trabajando en el **estudio de los efectos del cambio climático** en la gestión de los riesgos de inundación en colaboración con el CSIC, la Universidad Politécnica de Valencia, la Universidad de Cantabria y al Universidad Politécnica de Madrid. Tras la elaboración de la metodología para la consideración de los efectos del cambio climático en la revisión de la evaluación preliminar del riesgo de inundación (EPRI) realizada durante 2018, esta se incorporó y consideró en la EPRI de las demarcaciones hidrográficas intercomunitarias que fue aprobada en abril de 2019. Además, en septiembre de 2019 se publicó el estudio “Inundaciones y cambio climático. Estudios y experiencias a nivel europeo en el primer ciclo de la Directiva de inundaciones” que incluye una revisión bibliográfica de todos los estudios disponibles

sobre inundaciones y cambio climático y el análisis de la incorporación del cambio climático en la implantación del primer ciclo de la Directiva de Inundaciones. Todos estos trabajos están disponibles en el [apartado de Cambio climático e inundaciones de la web del MITERD](#).

- También en el ámbito de la mejora del conocimiento, en colaboración con el Centro de Estudios Hidrográficos (CEH) del CEDEX, se sigue trabajando en la **actualización de los mapas de precipitaciones máximas diarias e intensidades máximas** en distintos intervalos temporales, así como la actualización de las capas de caudales máximos instantáneos en régimen natural. Asimismo, se ha iniciado la **actualización del mapa de umbral de escorrentía**, y la **actualización de la aplicación CauMax** para su visualización en el programa QGIS, ambos trabajos previstos para su finalización en 2020.
- Se está realizando la **mejora de la herramienta matemática de modelización hidrológica e hidráulica Iber** en colaboración con sus creadores, la Universidad Politécnica de Cataluña, la Universidad de A Coruña y el CEH del CEDEX, implantando nuevas funcionalidades (integración de la simulación del flujo en redes de drenaje en el subsuelo con el flujo superficial, mejora del módulo de hidrología para poder utilizar Iber como un modelo hidrológico distribuido, creación de módulo de erosión de laderas por escorrentía, mejora del módulo de transporte de sedimentos incorporando granulometría no uniforme), actualizando la interfaz y mejorando la operatividad de los tiempos de computación. La publicación de esta nueva versión de Iber 3.0 está prevista para finales de 2020.
- En esta mejora continua de la información relativa a la peligrosidad y riesgo de inundación, la DGA está realizando un **control de calidad sobre una muestra de los mapas de peligrosidad y riesgo de inundación** que las confederaciones hidrográficas están elaborando y actualizando en el segundo ciclo de la Directiva, evaluando los trabajos realizados en la generación y aplicación de la información cartográfica de base, hidrológica, hidráulica, geomorfología y delimitación de las zonas inundables.
- En la línea del punto anterior, y en colaboración con las autoridades de Protección Civil, se ha actualizado la **metodología para la elaboración de los mapas de riesgo de inundación**, con el fin de mejorar la información sobre la población afectada por una inundación, así como en la identificación de los puntos vulnerables, información esencial para el desarrollo de las tareas de Protección Civil.
- En 2019 la DGA licitó la **contratación de los servicios para la revisión y actualización de planes de gestión del riesgo inundación de las demarcaciones hidrográficas intercomunitarias e implantación de varias medidas**, a ejecutar por cada Confederación Hidrográfica por más de 20 millones de euros. La ejecución de estos trabajos se iniciará previsiblemente en el tercer trimestre de 2020.
- Se ha seguido avanzado en la mejora del conocimiento a través del **grupo técnico de trabajo de I+D+i en inundaciones**, creado en junio de 2017, y la DGA ha continuado apoyando y participando en iniciativas en este ámbito. Se continua la actualización del [apartado I+D+i e inundaciones en la web del MITERD](#). Una de las actividades de este grupo es la celebración de una jornada anual, a final de año, en la que se presenta lo más relevante de la actividad realizada por sus miembros. El 14 de noviembre tuvo lugar la jornada anual de 2019, en la que se trató el estado de implantación de los Planes de



Gestión del Riesgo de Inundación en materias coordinadas con el cambio climático, además de presentarse informes detallados de la ejecución en cada demarcación hidrográfica.

- En noviembre de 2019 **se publicaron las guías técnicas para la adaptación y la disminución de la vulnerabilidad de los elementos expuestos en las zonas inundables**. Se trata de cuatro guías, continuación de la [Guía sobre la Reducción de la Vulnerabilidad de Edificios frente a Inundaciones](#), elaborada en el marco del convenio entre la Dirección General del Agua y el Consorcio de Compensación de Seguros (CCS) y publicada en julio de 2017. Estas guías tienen el objetivo de incrementar la percepción del riesgo entre la población y mejorar sus estrategias de autoprotección y han sido elaboradas con la colaboración de los sectores implicados. Están disponibles en el [apartado de Adaptación al riesgo de inundación de la web del MITERD](#) y son las siguientes:
  - Recomendaciones para la construcción y rehabilitación de edificaciones en zonas inundables
  - Evaluación de la resiliencia de los núcleos urbanos frente al riesgo de inundación: redes, sistemas urbanos y otras infraestructuras
  - Adaptación al riesgo de inundación de explotaciones agrícolas y ganaderas
  - Sistemas urbanos de drenaje sostenible




Figura 1. Portadas de las Guías de adaptación al riesgo de inundación

- En 2019 **se han seleccionado casos piloto representativos de cada tipología de elemento vulnerable para la aplicación de estas guías**, que de momento son, un Hospital-Residencia en Cuenca, el núcleo urbano de Fraga (Huesca), el Ayuntamiento de

Los Alcázares (Murcia), edificios municipales en Cebolla (Toledo), el polígono industrial de Marrón en Ampuero (Cantabria), la Escuela Politécnica de Gijón (Asturias) y el Monasterio de Santa María de Huerta (Soria). También durante este año 2019 se han realizado los contactos con los interesados y salvo en el caso de Santa María de Huerta, se han realizado las visitas previas y la toma de datos para el diagnóstico. En el marco del proyecto Ebro Resilience, en julio de 2019 se comenzaron los trabajos de diagnóstico de la situación frente al riesgo de inundación y propuesta de medidas de adaptación de las explotaciones agrícolas y ganaderas en el tramo medio del eje del Ebro, una vez seleccionadas un gran número de ellas. Se va a seguir profundizando en este ámbito y en 2019 la DGA licitó la **contratación de los servicios para el desarrollo de programas piloto de adaptación al riesgo de inundación y de fomento de la conciencia del riesgo de inundación en diversos sectores económicos**: agricultura y ganadería, instalaciones e industrias, y edificios y equipamientos urbanos que, entre otras tareas, incluye la redacción de 30 nuevos anteproyectos de adaptación y que se iniciará en 2020.

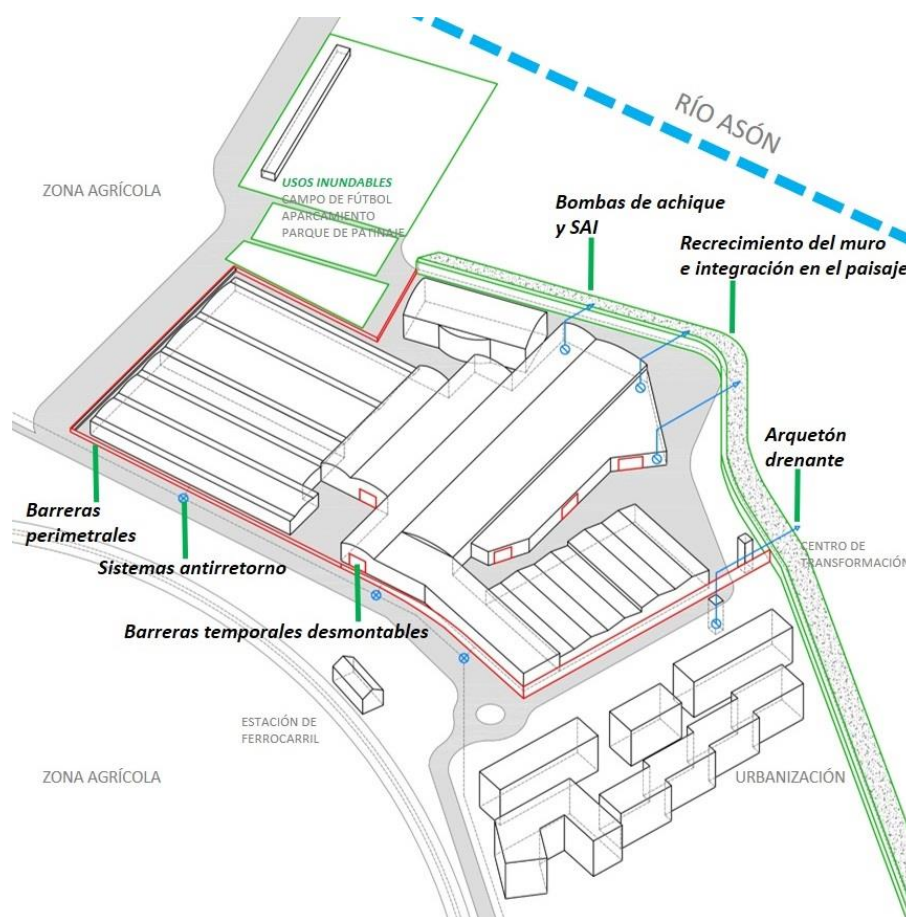


Figura 2. Caso piloto de adaptación al riesgo de inundación en Ampuero: esquema resumen.  
Fuente: Tragsatec.

#### En materia de **preparación**:

- Para **mejorar la capacidad predictiva ante situaciones de avenida e inundaciones**, se trabaja en varios niveles. Por un lado, las Confederaciones Hidrográficas realizan el habitual trabajo de mantenimiento en las redes de medida y de alerta hidrológica, que cuentan con unos 3.000 puntos de medición. Paralelamente, con la colaboración y financiación de la DGA, se están llevando a cabo procesos de modernización e

integración de las redes existentes en un único Sistema Automático de información (SAI) en aquellas demarcaciones en que no estaba incorporada y se están realizando además trabajos para la optimización de las redes, implantando nuevas estaciones de medida si es necesario.

- En la aplicación de **medidas de establecimiento o mejora de los sistemas de alerta meteorológica**, medida y predicción de temporales marinos, continúan los trabajos realizados por AEMET, destacando el desarrollo de un proyecto para la recopilación de requerimientos de las protecciones civiles autonómicas, definiendo grupos de trabajo con cada una de ellas, cuyas conclusiones serán implementadas durante 2020 en el sistema Meteoalerta. Asimismo, AEMET continúa con la ejecución de medidas para mejorar en la divulgación de las predicciones meteorológicas, a través de los canales de comunicación establecidos, para mejorar de la difusión y divulgación de las predicciones y de las alertas, y para mejorar la coordinación con los diversos organismos implicados en los sistemas de alerta meteorológica.
- Se están realizando diversas **actuaciones en materia de comunicación, mejora de la conciencia pública y percepción del riesgo de inundación y mejora de las estrategias de autoprotección**, en colaboración con los distintos organismos implicados en la gestión del riesgo de inundación. Se han realizado jornadas divulgativas, se está realizando una mejora continua de la información disponible en internet y en la web del MITERD, se han publicado folletos divulgativos, así como un [video](#) explicativo sobre cómo abordar los riesgos de inundación en el siglo XXI.

En materia de **recuperación**:

- Para la **evaluación, análisis y diagnóstico de las lecciones aprendidas** en la gestión de los eventos de inundación, la DGA ha realizado por el momento dos informes piloto, relativo a dos episodios: el de la localidad de Cebolla (Toledo) en septiembre de 2018 y el que tuvo lugar en Tafalla y Olite, como principales localidades afectadas, en el mes de julio de 2019.
- Para hacer frente a los numerosos episodios de inundación sucedidos este año 2019, desde la DGA y la Dirección General de la Costa y el Mar del MITERD se han habilitado partidas presupuestarias para la realización de las **obras de emergencia** necesarias para la reparación de los daños.
- Cabe destacar también la colaboración continua con el **Consortio de Compensación de Seguros (CCS)** para el desarrollo de medidas de prevención y mitigación del riesgo de inundación incluidas en los PGRIs, que se materializa, por un lado, en la participación habitual de este organismo en jornadas formativas/divulgativas sobre el riesgo de inundación, y por otro, en el suministro de la información disponible para la estimación de daños y su aplicación en la revisión de la evaluación preliminar del riesgo de inundación, realizada en 2019, así como en la fase de recuperación y lecciones aprendidas tras un evento. Destacar que la elevada siniestralidad acaecida en 2019 en España (650 millones de euros, frente a la media de 175 millones de euros anuales en el periodo 2008-2018) ha obligado al CCS a adoptar medidas organizativas excepcionales para gestionar de forma ágil las indemnizaciones de decenas de miles de afectados, como la posibilidad de realizar de forma telefónica y directa la solicitud de indemnización, el despliegue de un gran número de peritos o la aprobación, en beneficio de los afectados,

de criterios específicos para la valoración de los daños y para la tramitación de los siniestros adaptados a la magnitud excepcional de la inundación.

- Por su parte, la **Entidad Estatal de Seguros Agrarios (ENESA)** está ejecutando las medidas de su competencia en materia de seguros agrarios, como la promoción del aseguramiento y la información. Para ello, se sirve de la página web para mejorar y dar mayor visibilidad a la información ofrecida, a través de las redes sociales y de la participación en jornadas divulgativas. Cada Plan de Seguros Agrarios fija el apoyo a la suscripción del seguro agrario. En el correspondiente al 2019 (40º Plan) se ha mantenido el nivel de subvención a la suscripción del seguro agrario, así como el perfeccionamiento de las coberturas o la reducción del precio.
- Se continúa la colaboración iniciada en 2016 entre la DGA y la **Unidad Militar de Emergencias (UME)** para el desarrollo de **programas específicos de formación en materia de gestión de riesgos de inundación** y la realización de los **simulacros de activación de los planes estatales de riesgos**. En 2019 se realizó el simulacro “Aragón 2019” donde se simularon escenarios de inundaciones, con una serie de riesgos derivados, medioambientales y tecnológicos, y en el que se puso en práctica la declaración de la emergencia de interés nacional.

#### Ámbito de la Demarcación

Durante el primer trimestre del año 2019 se ha realizado el reporting de la EPRI a la Comisión Europea.

El 1 de agosto y el 15 de septiembre se publicaron en la página web de la Confederación Hidrográfica del Guadiana la revisión de los mapas de peligrosidad y riesgo de inundación, que han estado a disposición del público por un periodo mínimo de 3 meses. Tras el periodo de consulta pública se ha recibido una alegación, concerniente al Dominio Público Hidráulico.

En materia de **prevención**, una de las medidas más significativas en este ámbito es el **programa de mantenimiento y conservación de cauces**, a cuyo desarrollo las Confederaciones Hidrográficas dedican anualmente importantes recursos. Dentro de esta medida, la DGA es responsable de la actuación específica “**Desarrollo e implantación de buenas prácticas de conservación de cauces**”. En noviembre de 2019 se publicó la Guía de buenas prácticas en actuaciones de conservación, mantenimiento y mejora de cauces con el objetivo de mejorar la realización de estas labores, tanto desde el punto de vista de la calidad técnica y funcionalidad de las actuaciones, como desde el punto de vista de la normativa de aplicación, y las competencias de las distintas administraciones.

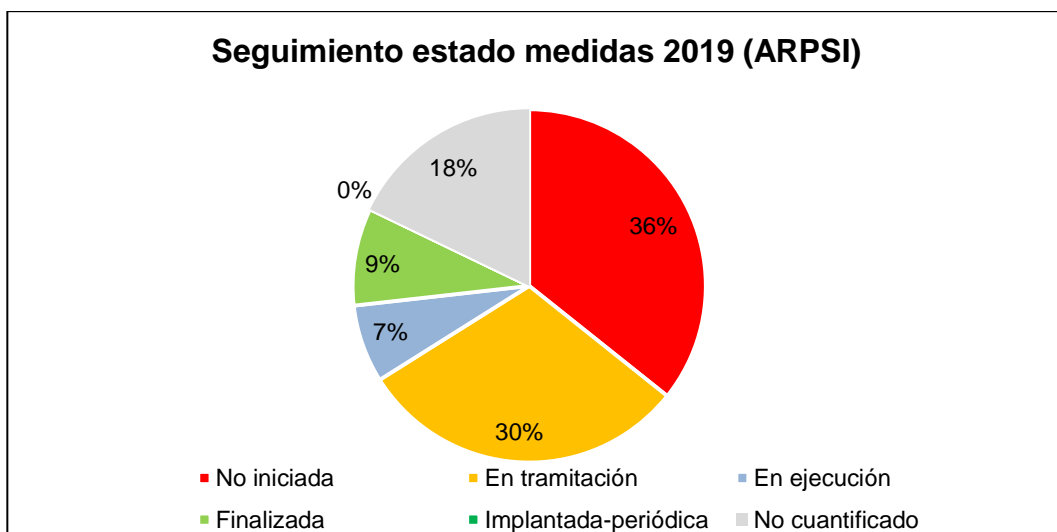
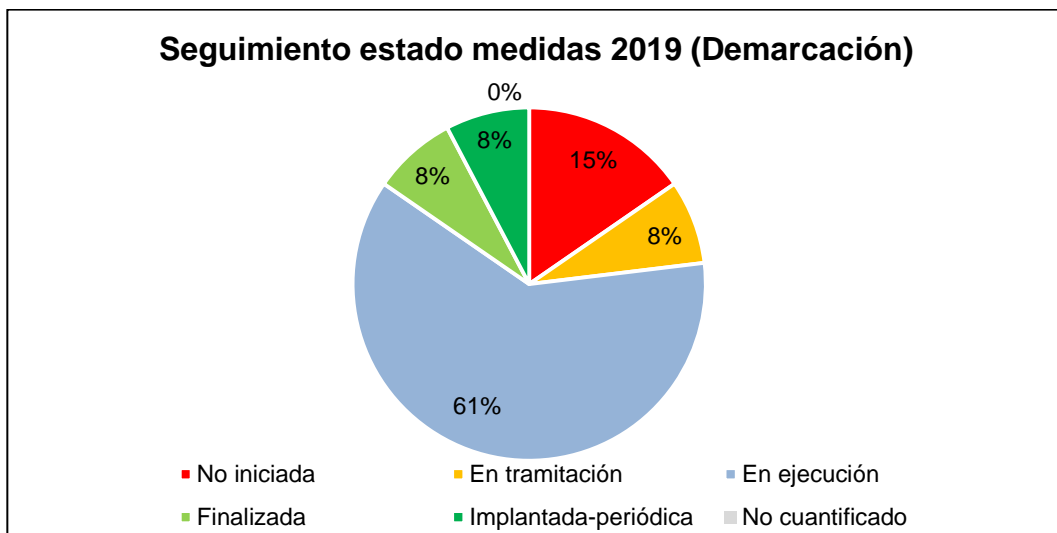
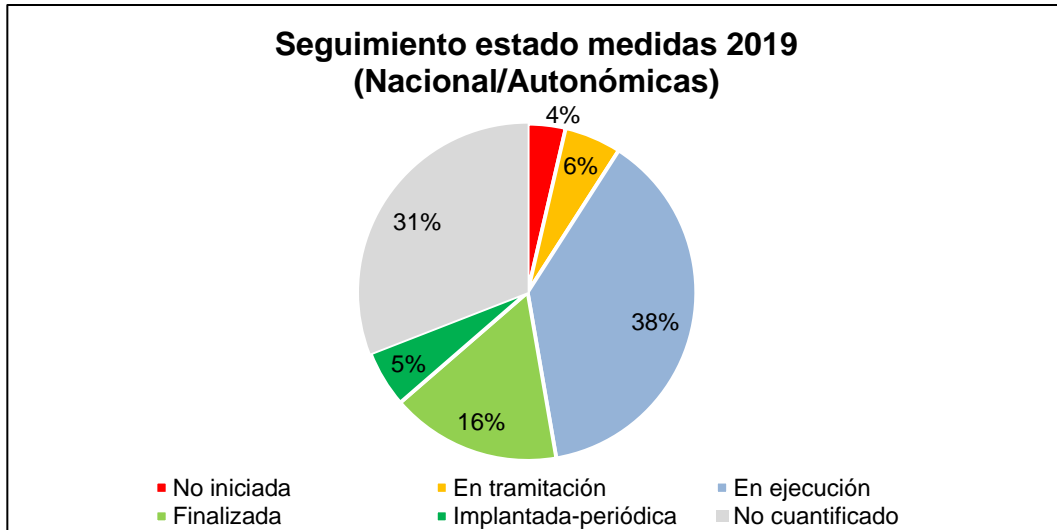
#### Ámbito de ARPSI:

Dentro del grupo de medidas de protección 14.01.02 - Medidas en cauce y llanura de inundación, infraestructuras verdes y restauración fluvial se ha iniciado la tramitación para la redacción del proyecto de *Restauración fluvial del río Guadiana desde la desembocadura del río Alcazaba hasta la desembocadura del río Gevora (Badajoz)*.

En materia de **protección**:

- En 2019 ha continuado la **realización del inventario de todas las obras de defensa, analizando su funcionalidad y los niveles de seguridad en función de los distintos escenarios de cambio climático**, así como su impacto sobre la hidromorfología. Como parte de este trabajo se han revisado todas las masas de agua superficiales de las cuencas intercomunitarias (64.801 km de cauce) y se han identificado 12.879 obras de defensa longitudinales. Complementariamente a este inventario, se está realizando la redacción de un Manual técnico de gestión de este tipo de infraestructuras de defensa.
- Se está llevando a cabo la **identificación y el análisis de tramos afectados por infraestructuras lineales con insuficiente drenaje transversal** apoyándose en los trabajos de revisión de la EPRI y la información de los mapas de peligrosidad y riesgo para establecer una propuesta y priorización de actuaciones.
- Se continúan los trabajos iniciados en 2018 de los **estudios de viabilidad, coste-beneficio y priorización de las obras estructurales de defensa frente a inundaciones** (como nuevos encauzamientos o presas de retención de avenidas) incluidas en los PGRI y en los planes hidrológicos de cuenca para la ejecución en su caso en los planes de segundo ciclo, cuya primera fase con la evaluación de 30 de estas obras, finalizará en 2020.
- Dentro de las **medidas en el cauce y llanura de inundación**, la DGA licitó en 2018 los contratos para la implantación de medidas de los PGRI en las demarcaciones intercomunitarias, y entre ellas la **redacción de proyectos de restauración fluvial e infraestructuras verdes** para la mejora del estado de nuestros ríos y la disminución del riesgo de inundación. Se están redactando en la Demarcación dos proyectos que se finalizarán en 2020 para iniciar progresivamente su ejecución en 2021. También durante este año 2019 la DGA está tramitando diversos proyectos de restauración fluvial en el marco de la Estrategia Nacional de Restauración de Ríos.

## 5. RESUMEN GLOBAL DEL ESTADO DE LA IMPLANTACIÓN DE LAS MEDIDAS.



## ANEXO I: LISTADO DE INDICADORES

COD. MEDIDA	MEDIDA	NOMBRE INDICADOR	DESCRIPCIÓN INDICADOR	UNIDADES	VALOR 2015	VALOR 2016	VALOR 2017	VALOR 2018	VALOR ACTUAL 2019	VALOR ESPERADO (2021)
13.01.01	Ordenación del territorio y urbanismo	Nº de actuaciones de retirada/relocalización en zonas inundables		ud	0	-	-	-	-	-
		Nº de guías y manuales técnicos elaborados sobre criterios constructivos para reducir la vulnerabilidad de los elementos expuestos en las zonas inundables.	Nº de documentos elaborados y accesibles al público.	ud	0	0	1	1	4	3
		Nº de informes urbanísticos emitidos por la AGE en relación con los art. 222 y 227 del Reglamento General de Costas		ud	3	2	2	2	10	No procede
		Nº de informes urbanísticos emitidos por los Organismos de cuenca en relación con el artículo 25.4		ud	-	111	115	335	477	No procede
		Nº de planeamientos urbanísticos actualizados	Nº de instrumentos de planeamiento ya adaptados a las determinaciones del PGRI	ud	-	-	6	1	2	-
		Nº de planeamientos urbanísticos en revisión	Nº de instrumentos de planeamiento en fase de adaptación a las determinaciones del PGRI	ud	-	-	21	29	45	-
		Nº de protocolos, convenios y otros acuerdos suscritos con administraciones competentes	Nº de nuevos convenios de colaboración firmados entre las distintas administraciones competentes cuyo objeto sea la reducción del riesgo de inundación en las zonas inundables y la protección del	ud	No procede	-	-	No procede	-	No procede

COD. MEDIDA	MEDIDA	NOMBRE INDICADOR	DESCRIPCIÓN INDICADOR	UNIDADES	VALOR 2015	VALOR 2016	VALOR 2017	VALOR 2018	VALOR ACTUAL 2019	VALOR ESPERADO (2021)
			espacio fluvial							
		Nº de visores cartográficos en internet con información sobre inundabilidad.	Nº de información sobre inundabilidad.	ud	3	3	4	5	5	6
		Plazo medio para la emisión de los informes urbanísticos por parte de los Organismos de cuenca en relación con el artículo 25.4	Tiempo transcurrido entre la fecha de registro de entrada de la solicitud en la CH y la fecha de registro de salida del informe	meses	3	2	2	3	3	3
		Porcentaje de normativa de las CCAA coordinada con inundaciones	Nº CCAA en la DH con normativa incluyendo criterios de inundabilidad / nº CCAA incluidas en el ámbito de la DH	%	-	-	33	33	33	-
		Presupuesto de retirada/relocalización en zonas inundables		ud	0	-	-	-	-	-
13.04.01	<b>Medidas de mejora del conocimiento sobre la gestión del riesgo de inundación</b>	Estado de los estudios de definición de magnitud y frecuencia de inundaciones (y temporales costeros).	Indicador cualitativo que muestra el estado de tramitación de los estudios que se haya considerado realizar: en fase de contratación (acciones preparatorias), contratado, en ejecución, finalizado.	En contratación / Contratado / En ejecución / Finalizado	En contratación	En ejecución	En ejecución	En ejecución	En ejecución	Finalizado
		Estado de los estudios sobre los efectos del cambio climático sobre las inundaciones.	Estado de nuevos estudios de profundización sobre efectos de cambio climático.	Pendiente de inicio / En contratación / En ejecución / Finalizado	Pendiente de inicio	En ejecución	En ejecución	En ejecución	En ejecución	Finalizado
		Km de cauce con cartografía actual de zonas inundables revisada	Km de cauce en los que se ha mejorado la cartografía actual de zonas inundables	km	0	0	0	0	865	865



COD. MEDIDA	MEDIDA	NOMBRE INDICADOR	DESCRIPCIÓN INDICADOR	UNIDADES	VALOR 2015	VALOR 2016	VALOR 2017	VALOR 2018	VALOR ACTUAL 2019	VALOR ESPERADO (2021)
		Km de cauce con cartografía de zonas inundables	Km de cauce con cartografía de zonas inundables disponibles en los visores cartográficos existentes	km	865	865	865	865	865	1125
		Km de costa con cartografía de zonas inundables	Km de costa con cartografía de zonas inundables disponibles en los visores cartográficos existentes	km	13,7	13,7	13,7	13,7	13,7	No procede
		Nº de instituciones presentes en el grupo de interés I+D+i de inundaciones.	Nº de Instituciones/Organismos/Centros directivos/Empresas, que participan en el grupo de interés.	ud	No procede	No procede	49	49	49	40
		Nº de proyectos presentados a convocatorias de I+D+i sobre inundaciones.	Nº de proyectos presentados a las convocatorias identificadas en el grupo de interés.	ud	No procede	No procede	6	3	1	No procede
		Nº de proyectos seleccionados en las convocatorias de I+D+i sobre inundaciones.	Nº de proyectos seleccionados.	ud	No procede	-	3	1	1	No procede
13.04.02	<b>Programa de mantenimiento y conservación de cauces</b>	Estado de la redacción e implantación del Manual de Buenas Prácticas.	Indicador cualitativo: pendiente de inicio, en redacción, en consulta pública o implantado.	Pendiente de inicio/ en redacción/ en consulta pública/ implantado	Pendiente de inicio	En redacción	En redacción	En redacción	Implantada	Implantada
		Inversión anual en mantenimiento y conservación de cauces	Presupuesto empleado para la ejecución de las actuaciones	Millones de euros	0,53	2,91	6,55	13,02	21,13	18
		Km de cauce objeto de actuación	Suma de la longitud de los tramos de cauce en los que se ha actuado	km	80	209,88	429,54	615,54	826,84	240
		Nº de actuaciones de mantenimiento y conservación de cauces por organismo responsable	Nº de actuaciones físicas en el marco de los programas de las Administraciones competentes ejecutadas	ud	27	19	50	51	61	160

COD. MEDIDA	MEDIDA	NOMBRE INDICADOR	DESCRIPCIÓN INDICADOR	UNIDADES	VALOR 2015	VALOR 2016	VALOR 2017	VALOR 2018	VALOR ACTUAL 2019	VALOR ESPERADO (2021)
13.04.03	<b>Seguimiento del programa de mantenimiento y conservación del litoral</b>	Inversión anual en mantenimiento y conservación del litoral	Presupuesto empleado para la ejecución de las actuaciones	Millones de euros	0,04	0,25	-	0,24	0,026	No procede
		Km de costa objeto de actuación	Suma de la longitud de los tramos de costa en los que se ha actuado	km	-	5,5	-	4,5	0,5	No procede
		Nº de actuaciones de mantenimiento y conservación del litoral por organismo responsable	Nº de actuaciones físicas en el marco de los programas de las Administraciones competentes ejecutadas	ud	-	1	-	2	1	No procede
14.01.01	<b>Medidas en la cuenca: Restauración hidrológico-forestal y ordenaciones agrohidrológicas</b>	Inversión anual en restauración agrohidrológico forestal	Presupuesto anual en el período destinado a los proyectos de restauración hidrológico-forestal	Millones de euros	-	-	-	-	-	-
		Nº de proyectos de restauración agrohidrológico forestal por organismo responsable	Nº total de proyectos de restauración hidrológico-forestal iniciados en el periodo	ud	-	-	-	-	-	-
		Superficie de suelo (ha) en la que se realiza la restauración agrohidrológico forestal	Superficie de la cuenca en la que se han realizado actuaciones de restauración hidrológico-forestal (replantaciones, tratamientos selvícolas, implantación/mantenimiento de pastizales, prácticas de conservación de suelo, etc.)	ha	-	-	-	-	-	-
14.01.02	<b>Medidas en cauce y llanura de inundación: Restauración fluvial, incluyendo medidas de retención natural del agua y reforestación de riberas</b>	Inversión en restauración fluvial en las ARPSIs	Inversión en el período correspondiente a actuaciones de restauración fluvial	Millones de euros	-	0,01	-	0,43	-	35,55
		Km de cauce objeto de actuación de restauración fluvial en ARPSIs	Suma de la longitud de los tramos de cauce incluidos en los proyectos de restauración fluvial	km	-	13,5	13,5	15,1	-	500
		Km de eliminación de defensas longitudinales en la Demarcación Hidrográfica	Longitud de estructura de defensa longitudinal tipo mota (también muros o diques) eliminada. Se medirá en cada	km	-	-	-	0	-	107,38

COD. MEDIDA	MEDIDA	NOMBRE INDICADOR	DESCRIPCIÓN INDICADOR	UNIDADES	VALOR 2015	VALOR 2016	VALOR 2017	VALOR 2018	VALOR ACTUAL 2019	VALOR ESPERADO (2021)
			margen del río de forma individualizada							
		Km de lecho de cauces recuperados en la Demarcación Hidrográfica	Longitud de río en la que se han eliminado del lecho rellenos artificiales o en la que se han recuperado frezaderos	km	-	5,5	-	12,6	-	-
		Km de recuperación del trazado de cauces antiguos en la Demarcación Hidrográfica	Longitud de antiguas madres, brazos cegados, meandros desconectados, etc. que vuelven a ser funcionales por las actuaciones realizadas	km	-	-	-	0	-	46,75
		Km de retranqueo de defensas en la Demarcación Hidrográfica	Longitud de estructura de defensa longitudinal tipo mota retrasada respecto a su primitiva ubicación. Se medirá en cada margen del río de forma individualizada	km	-	-	-	0	-	16,74
		Km de río conectados por la adaptación/eliminación de barreras transversales en la Demarcación Hidrográfica	Suma de las longitudes de cada tramo de río conectado medida entre el obstáculo demolido / permeabilizado y el siguiente obstáculo aguas arriba, sin contar afluentes salvo que éstos sean masas de agua de la DMA	km	-	-	-	0	-	-
		Longitud de masas de agua tipología río donde se realiza restauración fluvial en la Demarcación Hidrográfica	Suma de la longitud de las masas de agua en las que se incluyen los proyectos de restauración fluvial	km	-	-	-	1,6	-	124,12
		Nº de barreras adaptadas para la migración piscícola	Nº de barreras (azudes, presas) con dispositivo de paso para peces operativo o con un rebaje de forma que sean permeables	ud	2	-	-	0	-	16
		Nº de barreras transversales eliminadas en la Demarcación Hidrográfica	Nº de barreras (azudes, presas) eliminadas	ud	0	-	-	0	-	16

COD. MEDIDA	MEDIDA	NOMBRE INDICADOR	DESCRIPCIÓN INDICADOR	UNIDADES	VALOR 2015	VALOR 2016	VALOR 2017	VALOR 2018	VALOR ACTUAL 2019	VALOR ESPERADO (2021)
		Nº de convenios/acuerdos suscritos para la restauración fluvial en ARPSIs	Nº de instrumentos de colaboración entre Administraciones/ Organismos /Asociaciones para la ejecución de actuaciones de restauración fluvial	ud	No procede	-	-	0	-	No procede
		Nº de proyectos de restauración fluvial por organismo responsable	Nº de proyectos de restauración fluvial iniciados en el período en el ámbito de las ARPSIs	ud	-	1	-	2	0	35
		Nº de proyectos de restauración fluvial que incluyen medidas de retención natural de agua ejecutadas/en ejecución	Nº de proyectos de los anteriores que tienen NWRM	ud	-	1	-	2	-	27
14.01.03	<b>Medidas de restauración de la franja costera y la ribera del mar</b>	Inversión anual en restauración costera en las ARPSIs	Inversión anual en el período correspondiente a actuaciones de restauración costera	Millones de euros	-	0	0,13	0	0,005	-
		Km de costa objeto de actuación de restauración costera en ARPSIs	Suma de la longitud de los tramos de costa incluidos en los proyectos de restauración costera	km	-	5,5	5	5,5	0,9	-
		Nº de convenios/acuerdos suscritos para la restauración costera en ARPSIs	Nº de instrumentos de colaboración entre Administraciones/ Organismos /Asociaciones para la ejecución de actuaciones de restauración costera	ud	-	-	-	-	-	-
		Nº de proyectos de restauración costera		ud	-	1	3	1	1	-
		Nº de proyectos de restauración costera por organismo responsable	Nº de proyectos de restauración costera iniciados en el período en el ámbito de las ARPSIs	ud	-	1	3	1	1	-
14.02.01	<b>Normas de gestión de la explotación de embalses que tengan un impacto significativo en el régimen hidrológico</b>	Porcentaje de grandes presas de concesionario con normas de explotación aprobadas:	Nº de grandes presas de concesionarios en la Demarcación con normas de explotación aprobadas/Nº total de grandes presas de concesionario en la Demarcación	%	2	-	-	-	-	100
		Porcentaje de grandes presas de titularidad	Nº de grandes presas de titularidad	%	7	7	30	30	30	100

COD. MEDIDA	MEDIDA	NOMBRE INDICADOR	DESCRIPCIÓN INDICADOR	UNIDADES	VALOR 2015	VALOR 2016	VALOR 2017	VALOR 2018	VALOR ACTUAL 2019	VALOR ESPERADO (2021)
		presas estatales con normas de explotación aprobadas:	estatal en la Demarcación con normas de explotación aprobadas/Nº total de grandes presas de titularidad estatal en la Demarcación							
14.02.02	<b>Medidas estructurales para regular los caudales, tales como la construcción y/o modificación de presas exclusivamente para defensa de avenidas</b>	Estado de la redacción de la guía técnica para la realización de estudios coste-beneficio.	Indicador cualitativo: pendiente de inicio, en redacción, finalizada.	Pendiente de inicio/ En redacción/ Finalizada	Pendiente de inicio	En redacción	En redacción	En redacción	En redacción	Finalizado
		Inversión destinada a las distintas etapas en el diseño, ejecución y construcción de las presas	Inversión destinada a la ejecución de presas para laminación de avenidas (proyecto, ejecución, expropiaciones, conservación...)	Millones de euros	0	0	-	0	-	0
		Nº de nuevas presas (en ejecución o ejecutadas) incluidas en el Plan de Gestión del Riesgo de inundación destinadas únicamente a la laminación de avenidas	Nº de presas en proyecto/ejecución/ejecutadas cuyo objetivo sea la laminación de avenidas y así se especifique en el PGRI	ud	0	0	-	0	-	0
14.03.01	<b>Medidas de mejora del drenaje de infraestructuras lineales: carreteras, ferrocarriles</b>	Estado de la actualización de la normativa de drenaje transversal.	Indicador cualitativo de la situación de la adaptación de la Instrucción 5.2-IC de drenaje superficial: en redacción, en consulta pública o implantada.	En redacción/En consulta pública/ Implantada	En redacción	Implantada	Implantada	Implantada	Implantada	Implantada
		Inversión total en obras de mejora del drenaje transversal por cada administración competente	Presupuesto de los proyectos de mejora del drenaje en los puntos conflictivos identificados en la cartografía de peligrosidad y riesgo	Millones de euros	0	-	-	-	-	-
		Nº de informes sobre la identificación de obras de drenaje transversal que suponen una obstrucción al flujo	Nº de informes realizados para la identificación de obras de drenaje transversal que supongan una obstrucción significativa la flujo	ud	No procede	-	-	-	-	No procede

COD. MEDIDA	MEDIDA	NOMBRE INDICADOR	DESCRIPCIÓN INDICADOR	UNIDADES	VALOR 2015	VALOR 2016	VALOR 2017	VALOR 2018	VALOR ACTUAL 2019	VALOR ESPERADO (2021)
		Nº de obras de mejora de drenaje transversal ejecutadas/en ejecución	Nº de proyectos iniciados en el período cuyo objeto sea la mejora del drenaje en los puntos conflictivos identificados en la cartografía de peligrosidad y riesgo	ud	0	-	-	-	-	-
14.03.02	<b>Medidas estructurales (encauzamientos, motas, diques, etc..) que implican intervenciones físicas en los cauces, aguas costeras y áreas propensas a inundaciones</b>	Estado de la redacción de la guía técnica para la realización de estudios coste-beneficio.	Indicador cualitativo: pendiente de inicio, en redacción, finalizada.	Pendiente de inicio/ En redacción/ Finalizada	Pendiente de inicio	En redacción	En redacción	En redacción	En redacción	Finalizado
		Inversión destinada a las distintas etapas en el diseño, ejecución y construcción de los encauzamientos, motas y diques	Inversión destinada a la construcción de obras de defensa longitudinales (proyecto, ejecución, expropiaciones, conservación...)	Millones de euros	0	0	-	-	-	-
		km de nuevas motas o diques (en ejecución o ejecutadas) incluidas en el Plan de Gestión del Riesgo de Inundación	Longitud de las motas/diques medida de forma individualizada en ambos márgenes del río	km	0	0	-	-	-	-
		km de nuevos encauzamientos (en ejecución o ejecutadas) incluidas en el Plan de Gestión del Riesgo de Inundación	Longitud de los encauzamientos	km	0	0	-	-	-	-
14.04.01	<b>Medidas que implican intervenciones físicas para reducir las inundaciones por aguas superficiales, por lo general, aunque no exclusivamente, en un entorno urbano, como la mejora de la capacidad de drenaje</b>	Evolución del número de núcleos urbanos con SuDS implantados en relación con las ARPSIs y el riesgo de inundación	Nº de núcleos urbanos incluidos en ARPSIs que cuentan con algún SuDS	ud	-	0	-	-	-	77
		Nº de disposiciones normativas o guías de buenas prácticas promovidas por las Administraciones competentes en los	Nº de disposiciones normativas o guías de buenas prácticas promovidas por las Administraciones competentes en los municipios que incluyen ARPSIs	ud	0	-	-	-	-	1

COD. MEDIDA	MEDIDA	NOMBRE INDICADOR	DESCRIPCIÓN INDICADOR	UNIDADES	VALOR 2015	VALOR 2016	VALOR 2017	VALOR 2018	VALOR ACTUAL 2019	VALOR ESPERADO (2021)
	artificial o sistemas de drenaje sostenible (SuDS)	municipios que incluyen ARPSISs								
15.01.01	Medidas de mejora de los sistemas de alerta meteorológica	Estado de la actualización y mejora de Meteoalerta.	Indicador cualitativo que muestra el grado de implantación de las mejoras ya previstas en el plan Meteoalerta: iniciada/en ejecución/completada.	Iniciada/ En ejecución/ Completada	Iniciada	Iniciada	Iniciada	Iniciada	Iniciada	Completada
		Nº de activaciones de Meteoalerta relacionadas con el protocolo de inundación.	Nº de veces que se activa el protocolo en el período.	ud	No procede	No procede	No procede	No procede	No procede	No procede
15.01.02	Medidas para establecer o mejorar los sistemas medida y alerta hidrológica	Inversión anual destinada a la integración, explotación y mantenimiento de la red	Presupuesto anual destinado a los trabajos de integración así como a los de mantenimiento de la red en el período	Millones de euros	0	0,64	-	0,74	0,37	1,73
		Nº de puntos de medida y control disponibles	Nº de puntos de medida y control operativos y funcionales	ud	191	191	-	191	191	-
		Nº de activaciones del Protocolo de Alerta Hidrológica	Nº de veces que se activa el protocolo en el período	ud	No procede	-	-	-	-	No procede
15.02.01	Medidas para establecer o mejorar la planificación institucional de respuesta a emergencias de inundaciones a través de la coordinación con Planes de Protección Civil	Nº de Planes de Protección Civil existentes actualizados conforme al contenido del PGRI	Nº de Planes de Protección Civil en el ámbito de la Demarcación actualizados conforme al PGRI	ud	0	0	0	0	1	-
		Nº de planes de actuación local elaborados	Nº de planes de actuación local elaborados en el ámbito de la Demarcación	ud	-	1	1	5	-	-
		Nº de planes de protección civil autonómicos homologados	Nº de planes de protección civil autonómicos homologados en el ámbito de la Demarcación	ud	1	1	1	1	1	-
15.02.02	Medidas de mejora de los protocolos de actuación y	Nº de organismos implicados en el Protocolo de comunicación	Nº de organismos implicados en el Protocolo de comunicación	ud	-	9	9	9	9	-

COD. MEDIDA	MEDIDA	NOMBRE INDICADOR	DESCRIPCIÓN INDICADOR	UNIDADES	VALOR 2015	VALOR 2016	VALOR 2017	VALOR 2018	VALOR ACTUAL 2019	VALOR ESPERADO (2021)
	comunicación de la información relativa a inundaciones									
15.03.01	Medidas para establecer o mejorar la conciencia pública en la preparación para las inundaciones, incrementar la percepción del riesgo de inundación y de las estrategias de autoprotección en la población	Nº de administraciones que incorporan información en sus páginas web sobre riesgos de inundación.	Valor acumulado que indica el nº total de administraciones (Ayuntamientos, Diputaciones, CCAA, OOCC, etc.) con información sobre riesgos de inundación en sus páginas web	ud	-	1	1	2	2	-
		Nº de jornadas y campañas formativas mantenidas entre los diversos actores sociales y administraciones implicados en la concienciación pública ante el riesgo de inundaciones	Nº de jornadas celebradas entre los actores identificados en el ámbito de la Demarcación	ud	-	1	1	7	-	-
16.01.01	Obras de emergencia para reparación de infraestructuras afectadas, incluyendo infraestructuras sanitarias y ambientales básicas.	Nº de actuaciones de emergencia realizadas (ámbito costero)	Nº de obras de emergencia iniciadas en el período	ud	No procede	3	1	5	-	No procede
		Nº de solicitudes de ayuda (Dir. General Protección Civil y Emergencias)	Nº de solicitudes de ayuda en el marco del RD307/2005, modificado por RD477/2007	ud	No procede	-	-	-	-	No procede
		Número de episodios calificados como "graves inundaciones" acontecidos	Nº de episodios ocurridos en el período causantes de daños graves o muy graves	ud	31	-	1	1	-	No procede
		Presupuesto anual invertido en actuaciones de emergencia (ámbito costero)	Presupuesto invertido en las actuaciones realizadas	Millones de euros	No procede	0,15	0,01	0,95	-	No procede
		Presupuesto de las ayudas concedidas (Dir. General Protección Civil y Emergencias)	Presupuesto anual de ayuda en el marco del RD 307/2005, modificado por RD 477/2007	Millones de euros	No procede	-	-	-	-	No procede
16.01.02	Planes de Protección Civil: acciones de apoyo a la salud,	Daños producidos en episodios de inundación ocurridos en el periodo	Valoración total de los daños producidos por los episodios de inundación	Millones de euros	-	-	-	-	-	No procede



COD. MEDIDA	MEDIDA	NOMBRE INDICADOR	DESCRIPCIÓN INDICADOR	UNIDADES	VALOR 2015	VALOR 2016	VALOR 2017	VALOR 2018	VALOR ACTUAL 2019	VALOR ESPERADO (2021)
	asistencia financiera, incluida asistencia legal, así como reubicación temporal de la población afectada	Nº de acciones de reubicación temporal de la población llevadas a cabo siguiendo los planes de Protección Civil vinculados a inundaciones	Nº de personas que han tenido que ser realojadas temporalmente tras un episodio de inundación	ud	-	-	-	0	-	No procede
		Número de personas afectadas en episodios de inundación ocurridos en el periodo	Nº de personas estimado afectadas directamente por el evento	ud	-	-	-	-	-	No procede
16.03.01	Promoción de seguros frente a inundación sobre personas y bienes, incluyendo los seguros agrarios	Evolución de la siniestralidad pagada anual en inundaciones	Indemnizaciones por daños causados por inundaciones en la DH (Cálculo a partir de los datos provinciales proporcionados por el CCS)	Millones de euros	0,47	0,65	0,98	1,45	1,96	No procede
		Evolución del capital asegurado en riesgos extraordinarios	Importe del capital asegurado en bienes y pérdida de beneficios (Dato para toda España. No existe información de la distribución por provincia)	Miles de millones de euros	-	5782,9	5980,92	5989,84	6136,35	140970,19
		Evolución del grado de satisfacción de los asegurados.	Resultado de las encuestas sobre el grado de satisfacción de los asegurados para cada episodio de inundación. El valor anual se calculará como la media de los valores asignados a cada episodio sucedido en el año.	Puntuación 0 la peor valoración y 10 la mejor	8,29	8,29	8,29	8,06	8,22	8,29
		Evolución del número de pólizas de seguros agrarios	Nº de pólizas suscritas en el ámbito de la Demarcación Hidrográfica (Cálculo a partir de los datos provinciales proporcionados por ENESA de los datos de contratación del seguro agrario del ejercicio)	ud	37648	37421	38964	38471	37241	-
		Importe anual de las indemnizaciones pagadas en inundaciones a los asegurados dentro del	Indemnizaciones por daños a agricultores/ganaderos causados por inundaciones en el ámbito de la Demarcación Hidrográfica (Cálculo a	Millones de euros	0,09	0,13	0,24	2,46	0,34	No procede

COD. MEDIDA	MEDIDA	NOMBRE INDICADOR	DESCRIPCIÓN INDICADOR	UNIDADES	VALOR 2015	VALOR 2016	VALOR 2017	VALOR 2018	VALOR ACTUAL 2019	VALOR ESPERADO (2021)
		sistema de seguros agrarios	partir de los datos provinciales proporcionados por ENESA)							
		Importe anual de las subvenciones aplicadas por ENESA para la suscripción de los seguros agrarios a los agricultores y ganaderos	Importe de las subvenciones pagadas por ENESA (en toda España)	Millones de euros	228,96	256,37	252,81	225,85	238,69	No procede
16.03.02	<b>Medidas de evaluación, análisis y diagnóstico de las lecciones aprendidas de la gestión de los eventos de inundación</b>	Nº de informes de evaluación elaborados	Nº de informes de evaluación tras un evento elaborados de acuerdo a la metodología establecida en el grupo de trabajo	ud	-	-	-	1	-	No procede
		Nº de jornadas técnicas de diseminación de lecciones aprendidas realizadas	Nº de jornadas técnicas celebradas para puesta en común de resultados y lecciones aprendidas	ud	-	-	-	0	-	-

## ANEXO II: LISTADO DETALLADO DE ACTUACIONES

COD. ACTIVIDAD	ACTIVIDAD ESPECÍFICA	ÁMBITO	COMUNIDAD AUTÓNOMA	AUTORIDAD RESPONSABLE	ESTADO 2016	ESTADO 2017	ESTADO 2018	ESTADO 2019
ES040_13.04.01-07	Estudio y desarrollo de programas de medidas específicos en las ARPSIs costeras.	NACIONAL / AUTONOM.	-	D.G. DE SOSTENIBILIDAD DE LA COSTA Y DEL MAR	En ejecución	Finalizada	Finalizada	Finalizada
ES040_13.04.03-01	Desarrollo del programa de conservación y mejora del dominio público marítimo terrestre	DEMARCACIÓN	-	D.G. DE SOSTENIBILIDAD DE LA COSTA Y DEL MAR	Implantada-periódica	En ejecución	En ejecución	En ejecución
ES040_14.01.03-01	Restauración de la franja costera y la ribera del mar. Regeneración de playas. Rehabilitación de dunas	ARPSI	-	D.G. DE SOSTENIBILIDAD DE LA COSTA Y DEL MAR	No Iniciada	En ejecución	En ejecución	En ejecución
ES040_14.01.03-02	Restauración de la franja costera y la ribera del mar. Regeneración de playas	ARPSI	-	D.G. DE SOSTENIBILIDAD DE LA COSTA Y DEL MAR	En tramitación	En tramitación	En tramitación	En tramitación
ES040_14.02.02-01	Elaboración de guías técnicas para la realización de los estudios coste-beneficio de las infraestructuras (medidas estructurales)	DEMARCACIÓN	-	D.G. DEL AGUA	En ejecución	En ejecución	En ejecución	En ejecución
ES040_14.03.02-01	Estabilización de la línea de costa mediante espigones y diques exentos	ARPSI	-	D.G. DE SOSTENIBILIDAD DE LA COSTA Y DEL MAR	En tramitación	En tramitación	En tramitación	En tramitación
ES040_14.04.01-02	Implantación de SuDS en núcleos urbanos específicos	ARPSI	-	CONFEDERACION HIDROGRAFICA DEL GUADIANA	No Iniciada	No Iniciada	No Iniciada	No Iniciada
ES040_15.01.02-06	Divulgación de sistemas de previsión y avisos complementarios	DEMARCACIÓN	-	CONFEDERACION HIDROGRAFICA DEL GUADIANA	No Iniciada	No Iniciada	No Iniciada	No Iniciada
ES040_16.01.01-01	Obras de emergencia para reparación de infraestructuras afectadas: Costas	ARPSI	-	D.G. DE SOSTENIBILIDAD DE	En ejecución	Finalizada	Finalizada	Finalizada

COD. ACTIVIDAD	ACTIVIDAD ESPECÍFICA	ÁMBITO	COMUNIDAD AUTÓNOMA	AUTORIDAD RESPONSABLE	ESTADO 2016	ESTADO 2017	ESTADO 2018	ESTADO 2019
				LA COSTA Y DEL MAR				
ES040_2_ES040MEDBES0014300_01	Mejora en la divulgación de las predicciones meteorológicas, a través de los canales de comunicación establecidos.	NACIONAL / AUTONOM.	-	AGENCIA ESTATAL DE METEOROLOGIA	En tramitación	En tramitación	En ejecución	En ejecución
ES040_2_ES040MEDBES0014300_02	Mejora en la publicación y divulgación en internet y medios de comunicación de los datos relativos a los daños ocasionados por inundaciones	NACIONAL / AUTONOM.	-	PROTECCIÓN CIVIL Andalucía	En ejecución	En ejecución	En ejecución	En ejecución
				PROTECCIÓN CIVIL Castilla-La Mancha	En ejecución	En ejecución	En ejecución	-
				PROTECCIÓN CIVIL Extremadura	No Iniciada	No Iniciada	No Iniciada	-
ES040_2_ES040MEDBES0014300_03	Divulgación en campañas informativas, sobre la población, los agentes sociales y económicos y en especial, sobre los agentes locales	NACIONAL / AUTONOM.	-	PROTECCIÓN CIVIL Andalucía	En ejecución	En ejecución	En ejecución	En ejecución
				PROTECCIÓN CIVIL Castilla-La Mancha	En tramitación	En tramitación	En tramitación	-
				PROTECCIÓN CIVIL Extremadura	No Iniciada	No Iniciada	En tramitación	En tramitación
ES040_2_ES040MEDBES0014301_01	Ampliación de los fenómenos objeto de aviso.	NACIONAL / AUTONOM.	-	AGENCIA ESTATAL DE METEOROLOGIA	No Iniciada	Implantada-periódica	Implantada-periódica	Implantada-periódica
ES040_2_ES040MEDBES0014301_02	Mejora coordinación con Organismos de cuenca, DG de Sostenibilidad de la Costa y del Mar y con protección civil estatal y autonómica.	NACIONAL / AUTONOM.	-	AGENCIA ESTATAL DE METEOROLOGIA	En tramitación	En ejecución	En ejecución	En ejecución
ES040_2_ES040MEDBES0014301_03	Mejora de la difusión y divulgación.	NACIONAL / AUTONOM.	-	AGENCIA ESTATAL DE METEOROLOGIA	Implantada-periódica	Implantada-periódica	Implantada-periódica	Implantada-periódica
ES040_2_ES040MEDBES0014302_02	Mejora de la coord entre adm. forestal, desarrollo rural y OOC para favorecer la R.Proy. de rest. hidrológ-forestal, su tramitación y ejecución en ARPSIs, así como la suscripción de convenios y/o acuerdos de colab entre los OOC y entid. priv o publ.	ARPSI	-	CONSEJERÍA DE MEDIO AMBIENTE	No Iniciada	-	-	-
				D.G. DEL AGUA	No Iniciada	No Iniciada	No Iniciada	No Iniciada
ES040_2_ES040MEDBES0014303_01_01	Adaptación, cuando proceda, de la	NACIONAL /	-	CONSEJERÍA DE	No Iniciada	Finalizada	Finalizada	Finalizada

COD. ACTIVIDAD	ACTIVIDAD ESPECÍFICA	ÁMBITO	COMUNIDAD AUTÓNOMA	AUTORIDAD RESPONSABLE	ESTADO 2016	ESTADO 2017	ESTADO 2018	ESTADO 2019
	normativa autonómica de ordenación del territorio y urbanismo a los riesgos de inundación	AUTONOM.		ORDENACIÓN DEL TERRITORIO				
ES040_2_ES040MEDBES0014303_02	Realización de actividades formativas/campañas informativas	NACIONAL / AUTONOM.	-	CONFEDERACION HIDROGRAFICA DEL GUADIANA	No Iniciada	No Iniciada	No Iniciada	No Iniciada
ES040_2_ES040MEDBES0014303_04	Adopción de medidas para la coordinación de la normativa existente y mejora de la eficiencia en la emisión de los informes del art. 25.4 TRLA y de los informes previstos en los art. 222 y 227 del Reglamento General de Costas	NACIONAL / AUTONOM.	-	CONFEDERACION HIDROGRAFICA DEL GUADIANA	Implantada-periódica	Implantada-periódica	Implantada-periódica	Implantada-periódica
ES040_2_ES040MEDBES0014303_05	Coordinación de la información de inundabilidad en los visores cartográficos de información territorial de las administraciones competentes	NACIONAL / AUTONOM.	-	CONFEDERACION HIDROGRAFICA DEL GUADIANA	En ejecución	En ejecución	En ejecución	En ejecución
ES040_2_ES040MEDBES0014303_06	Elaboración de guías técnicas y en su caso elaboración de normativa sobre criterios para la disminución vulnerabilidad de elementos expuestos en las zonas inundables y realización de actividades y campañas informativas.	NACIONAL / AUTONOM.	-	D.G. DEL AGUA	En ejecución	En ejecución	En ejecución	Finalizada
ES040_2_ES040MEDBES0014303_07	Medidas previstas para adaptar el planeamiento urbanístico	NACIONAL / AUTONOM.	-	CONSEJERÍA DE ORDENACIÓN DEL TERRITORIO	No Iniciada	-	-	-
ES040_2_ES040MEDBES0014303_08	Medidas de ordenación de actividades vulnerables	NACIONAL / AUTONOM.	-	CONFEDERACION HIDROGRAFICA DEL GUADIANA	No Iniciada	No Iniciada	No Iniciada	No Iniciada
ES040_2_ES040MEDBES0014304_02	Redacción del proyecto de Restauración fluvial y protección del dominio público hidráulico en diversos afluentes del río Bullaque (Ciudad Real)	ARPSI	-	CONFEDERACION HIDROGRAFICA DEL GUADIANA	No Iniciada	En tramitación	En tramitación	En tramitación
ES040_2_ES040MEDBES0014304_03	Redacción del proyecto de Recuperación ambiental del Arroyo Albarregas en el tramo	ARPSI	-	CONFEDERACION HIDROGRAFICA DEL	No Iniciada	En tramitación	En tramitación	En tramitación

COD. ACTIVIDAD	ACTIVIDAD ESPECÍFICA	ÁMBITO	COMUNIDAD AUTÓNOMA	AUTORIDAD RESPONSABLE	ESTADO 2016	ESTADO 2017	ESTADO 2018	ESTADO 2019
	comprendido entre Mérida y la Presa de Cornalvo			GUADIANA				
ES040_2_ES040MEDBES0014304_04	Redacción del proyecto de Restauración Fluvial en la Zona Regable de Montijo. 2ª Fase (Badajoz)	ARPSI	-	CONFEDERACION HIDROGRAFICA DEL GUADIANA	No Iniciada	No Iniciada	No Iniciada	No Iniciada
ES040_2_ES040MEDBES0014304_05	Redacción del proyecto de Restauración fluvial del río Gargáligas en el tramo comprendido desde la localidad de Acedera hasta su desembocadura (Badajoz).	ARPSI	-	CONFEDERACION HIDROGRAFICA DEL GUADIANA	No Iniciada	No Iniciada	No Iniciada	No Iniciada
ES040_2_ES040MEDBES0014304_06	Redacción del proyecto de Restauración fluvial del río Ruecas en el tramo comprendido entre las proximidades de la localidad de Palazuelo y su desembocadura (Badajoz).	ARPSI	-	CONFEDERACION HIDROGRAFICA DEL GUADIANA	No Iniciada	En tramitación	En tramitación	En tramitación
ES040_2_ES040MEDBES0014304_07	Redacción del proyecto de Restauración fluvial del río Ruecas en las inmediaciones de Madrigalejo (Cáceres y Badajoz).	ARPSI	-	CONFEDERACION HIDROGRAFICA DEL GUADIANA	No Iniciada	En tramitación	Finalizada	Finalizada
ES040_2_ES040MEDBES0014304_08	Redacción del proyecto de Restauración fluvial del río Guadiana desde el Badén de Talavera la Real hasta la desembocadura del río Alcazaba (Badajoz)	ARPSI	-	CONFEDERACION HIDROGRAFICA DEL GUADIANA	No Iniciada	No Iniciada	No Iniciada	No Iniciada
ES040_2_ES040MEDBES0014304_09	Redacción del proyecto de Restauración fluvial del río Zújar en el tramo comprendido entre la presa del Zújar y la desembocadura en el río Guadiana. 2ª Fase.	ARPSI	-	CONFEDERACION HIDROGRAFICA DEL GUADIANA	No Iniciada	No Iniciada	No Iniciada	No Iniciada
ES040_2_ES040MEDBES0014304_10	Redacción del proyecto de Restauración fluvial del río Guadiana desde la desembocadura del río Alcazaba hasta la desembocadura del río Gevora (Badajoz).	ARPSI	-	CONFEDERACION HIDROGRAFICA DEL GUADIANA	No Iniciada	No Iniciada	No Iniciada	En tramitación
ES040_2_ES040MEDBES0014304_11	Redacción del proyecto de Sustitución de especies aloctonas (eucaliptos) en la cuenca del Guadiana Central. Tramo: carretera BA-142 - Desembocadura del río Búrdalo	ARPSI	-	CONFEDERACION HIDROGRAFICA DEL GUADIANA	Finalizada	Finalizada	En tramitación	En tramitación

COD. ACTIVIDAD	ACTIVIDAD ESPECÍFICA	ÁMBITO	COMUNIDAD AUTÓNOMA	AUTORIDAD RESPONSABLE	ESTADO 2016	ESTADO 2017	ESTADO 2018	ESTADO 2019
ES040_2_ES040MEDBES0014304_12	Redacción del proyecto de Medidas de restauración en el entorno de las Tablas de Daimiel	ARPSI	-	CONFEDERACION HIDROGRAFICA DEL GUADIANA	En tramitación	No Iniciada	No Iniciada	No Iniciada
ES040_2_ES040MEDBES0014304_15	Tramitación y ejecución del proyecto de Recuperación ambiental y puesta en valor graveras de Villarrubia de los Ojos	ARPSI	-	CONFEDERACION HIDROGRAFICA DEL GUADIANA	No Iniciada	No Iniciada	No Iniciada	No Iniciada
ES040_2_ES040MEDBES0014304_16	Tramitación y ejecución del proyecto de Ordenación de pasos sobre los ríos Gígüela, Záncara y Guadiana	ARPSI	-	CONFEDERACION HIDROGRAFICA DEL GUADIANA	No Iniciada	No Iniciada	No Iniciada	No Iniciada
ES040_2_ES040MEDBES0014304_17	Tramitación y ejecución del proyecto de Reforestación de la llanura de inundación del Alto Guadiana	ARPSI	-	CONFEDERACION HIDROGRAFICA DEL GUADIANA	No Iniciada	No Iniciada	No Iniciada	No Iniciada
ES040_2_ES040MEDBES0014304_18	Tramitación y ejecución del proyecto de Rest. Vegetal de zap en la cuenca alta del Guadiana (Fase I).	ARPSI	-	CONFEDERACION HIDROGRAFICA DEL GUADIANA	No Iniciada	No Iniciada	No Iniciada	No Iniciada
ES040_2_ES040MEDBES0014304_19	Tramitación y ejecución del proyecto de Rest. Vegetal de zap en la cuenca alta del Guadiana (Fase II).	ARPSI	-	CONFEDERACION HIDROGRAFICA DEL GUADIANA	No Iniciada	No Iniciada	No Iniciada	No Iniciada
ES040_2_ES040MEDBES0014304_20	Tramitación y ejecución del proyecto de Rest. Vegetal de zap en la cuenca alta del Guadiana (Fase III).	ARPSI	-	CONFEDERACION HIDROGRAFICA DEL GUADIANA	No Iniciada	No Iniciada	No Iniciada	No Iniciada
ES040_2_ES040MEDBES0014304_21	Tramitación y ejecución del proyecto de Rest. fluvial del río Guadiana a su paso por Villagonzalo (Badajoz)	ARPSI	-	CONFEDERACION HIDROGRAFICA DEL GUADIANA	No Iniciada	En tramitación	En tramitación	En tramitación
ES040_2_ES040MEDBES0014304_22	Tramitación y ejecución del proyecto de Rest. Fluvial del río Guadiana su paso por Barbaño y Lobón (Badajoz)	ARPSI	-	CONFEDERACION HIDROGRAFICA DEL GUADIANA	No Iniciada	En tramitación	En tramitación	En tramitación
ES040_2_ES040MEDBES0014304_23	Tramitación y ejecución del proyecto de Mejora del estado ecológico y prevención de inundaciones en el tramo del río Guadiana comprendido entre Luciana y el Puente de Alarcos (CR)	ARPSI	-	CONFEDERACION HIDROGRAFICA DEL GUADIANA	No Iniciada	En tramitación	En tramitación	En tramitación

COD. ACTIVIDAD	ACTIVIDAD ESPECÍFICA	ÁMBITO	COMUNIDAD AUTÓNOMA	AUTORIDAD RESPONSABLE	ESTADO 2016	ESTADO 2017	ESTADO 2018	ESTADO 2019
ES040_2_ES040MEDBES0014304_24	Tramitación y ejecución del proyecto de Defensa del medio hidraulico frente a inundaciones, mediante la retirada de arrastres y vegetación muerta en el río Guadiana. Tramo Presa de Orellana-Medellín (Badajoz)	ARPSI	-	CONFEDERACION HIDROGRAFICA DEL GUADIANA	No Iniciada	No Iniciada	En tramitación	En tramitación
ES040_2_ES040MEDBES0014304_25	Tramitación y ejecución del proyecto de Defensa del medio hidraulico frente a inundaciones, mediante la retirada de arrastres y vegetación muerta en el río Guadiana. Tramo Medellín- Mérida (Badajoz)	ARPSI	-	CONFEDERACION HIDROGRAFICA DEL GUADIANA	No Iniciada	No Iniciada	En tramitación	En tramitación
ES040_2_ES040MEDBES0014304_26	Tramitación y ejecución del proyecto de Defensa del medio hidráulico frente a inundaciones, mediante la retirada de arrastres y vegetación muerta en el río Guadiana. Tramo Mérida-Azud de Badajoz (Badajoz)	ARPSI	-	CONFEDERACION HIDROGRAFICA DEL GUADIANA	No Iniciada	No Iniciada	En tramitación	En tramitación
ES040_2_ES040MEDBES0014304_27	Tramitación y ejecución del proyecto de Sustitución de especies alóctonas (eucaliptos) en la cuenca del Guadiana Central. Tramo: Límite Este del T.M. de Villanueva de la Serena-Badén de Valdivia	ARPSI	-	CONFEDERACION HIDROGRAFICA DEL GUADIANA	No Iniciada	En ejecución	En tramitación	En tramitación
ES040_2_ES040MEDBES0014304_28	Tramitación y ejecución del proyecto de Sustitución de especies aloctonas (eucaliptos) en la cuenca del Guadiana Central. Tramo: Badén de Valdivia-Isla Cañizares	ARPSI	-	CONFEDERACION HIDROGRAFICA DEL GUADIANA	No Iniciada	No Iniciada	No Iniciada	No Iniciada
ES040_2_ES040MEDBES0014304_29	Tramitación y ejecución del proyecto de Sustitución de especies alóctonas (eucaliptos) en la cuenca del Guadiana Central. Tramo: Isla Cañizares-Desembocadura río Zújar	ARPSI	-	CONFEDERACION HIDROGRAFICA DEL GUADIANA	No Iniciada	En tramitación	En tramitación	En tramitación
ES040_2_ES040MEDBES0014304_30	Tramitación y ejecución del proyecto de Restauración fluvial del río Guadiana desde el entorno de localidad de Lobón hasta el	ARPSI	-	CONFEDERACION HIDROGRAFICA DEL GUADIANA	No Iniciada	En tramitación	En tramitación	En tramitación



COD. ACTIVIDAD	ACTIVIDAD ESPECÍFICA	ÁMBITO	COMUNIDAD AUTÓNOMA	AUTORIDAD RESPONSABLE	ESTADO 2016	ESTADO 2017	ESTADO 2018	ESTADO 2019
	Badén de Talavera La Real (Badajoz)							
ES040_2_ES040MEDBES0014304_31	Tramitación y ejecución del proyecto de Rehabilitación ambiental del río Limonetes en la zona regable de Talavera la Real (Badajoz)	ARPSI	-	CONFEDERACION HIDROGRAFICA DEL GUADIANA	No Iniciada	En tramitación	En tramitación	En tramitación
ES040_2_ES040MEDBES0014304_32	Deslinde del río Guadiana entre el Molino de Zuacorta y las Tablas de Daimiel	ARPSI	-	CONFEDERACION HIDROGRAFICA DEL GUADIANA	En tramitación	En tramitación	Finalizada	Finalizada
ES040_2_ES040MEDBES0014304_33	Eliminación de azudes en masa EMBALSE DE ALQUEVA (PARTE ESPAÑOLA), previo informe favorable sobre el estudio y rescate de concesiones asociadas a la infraestructura	ARPSI	-	CONFEDERACION HIDROGRAFICA DEL GUADIANA	No Iniciada	No Iniciada	No Iniciada	No Iniciada
ES040_2_ES040MEDBES0014304_34	Eliminación de azudes en masa RÍO ALCAZABA, previo informe favorable sobre el estudio y rescate de concesiones asociadas a la infraestructura	ARPSI	-	CONFEDERACION HIDROGRAFICA DEL GUADIANA	No Iniciada	No Iniciada	No Iniciada	No Iniciada
ES040_2_ES040MEDBES0014304_35	Eliminación de azudes en masa RÍO GÉVORA III, previo informe favorable sobre el estudio y rescate de concesiones asociadas a la infraestructura	ARPSI	-	CONFEDERACION HIDROGRAFICA DEL GUADIANA	No Iniciada	No Iniciada	No Iniciada	No Iniciada
ES040_2_ES040MEDBES0014304_36	Eliminación de azudes en masa RÍO GUADALUPEJO, previo informe favorable sobre el estudio y rescate de concesiones asociadas a la infraestructura	ARPSI	-	CONFEDERACION HIDROGRAFICA DEL GUADIANA	No Iniciada	No Iniciada	No Iniciada	No Iniciada
ES040_2_ES040MEDBES0014304_37	Franqueabilidad de obstáculos transversales y continuidad longitudinal en masa de agua RÍO ARDILA II	ARPSI	-	CONFEDERACION HIDROGRAFICA DEL GUADIANA	No Iniciada	No Iniciada	No Iniciada	No Iniciada
ES040_2_ES040MEDBES0014304_38	Franqueabilidad de obstáculos transversales y continuidad longitudinal en masa de agua RÍO GUADAMEZ I	ARPSI	-	CONFEDERACION HIDROGRAFICA DEL GUADIANA	No Iniciada	No Iniciada	No Iniciada	No Iniciada
ES040_2_ES040MEDBES0014307_01	Análisis de situación actual y redacción del proyecto de modernización e integración	DEMARCACIÓN	-	CONFEDERACION HIDROGRAFICA DEL GUADIANA	No Iniciada	No Iniciada	No Iniciada	En ejecución

COD. ACTIVIDAD	ACTIVIDAD ESPECÍFICA	ÁMBITO	COMUNIDAD AUTÓNOMA	AUTORIDAD RESPONSABLE	ESTADO 2016	ESTADO 2017	ESTADO 2018	ESTADO 2019
ES040_2_ES040MEDBES0014307_02	Implantación de la red integrada (SAI)	DEMARCACIÓN	-	CONFEDERACION HIDROGRAFICA DEL GUADIANA	No Iniciada	No Iniciada	En ejecución	En ejecución
ES040_2_ES040MEDBES0014307_03	Mejora coordinación con AEMET	DEMARCACIÓN	-	CONFEDERACION HIDROGRAFICA DEL GUADIANA	No Iniciada	No Iniciada	No Iniciada	En tramitación
ES040_2_ES040MEDBES0014307_04	Mejora coordinación con Protección Civil (estatal y autonómica)	DEMARCACIÓN	-	CONFEDERACION HIDROGRAFICA DEL GUADIANA	No Iniciada	No Iniciada	En ejecución	En ejecución
ES040_2_ES040MEDBES0014307_05	Desarrollo del Protocolo de Alerta Hidrológica	DEMARCACIÓN	-	CONFEDERACION HIDROGRAFICA DEL GUADIANA	No Iniciada	No Iniciada	No Iniciada	No Iniciada
ES040_2_ES040MEDBES0014308_01	Adaptación de la normativa existente y la elaboración de publicaciones de buenas prácticas técnicas en la implementación y mantenimiento de sistemas de drenaje.	ARPSI	-	D.G. DEL AGUA	En ejecución	En ejecución	En ejecución	Finalizada
ES040_2_ES040MEDBES0014309_01	Identificación, revisión y estudio de detalle de los tramos con insuficiente drenaje transversal, así como de otras infraestructuras que supongan un grave obstáculo al flujo	ARPSI	-	CONFEDERACION HIDROGRAFICA DEL GUADIANA	En tramitación	En tramitación	En ejecución	En ejecución
ES040_2_ES040MEDBES0014309_02	Actualización normativa sobre diseño del drenaje transversal.	ARPSI	-	MINISTERIO DE FOMENTO	Finalizada	Finalizada	Finalizada	Finalizada
ES040_2_ES040MEDBES0014310_01	Aprobación de las normas de explotación de las presas de titularidad estatal pendientes	DEMARCACIÓN	-	D.G. DEL AGUA	En ejecución	En ejecución	En ejecución	En ejecución
ES040_2_ES040MEDBES0014310_02	Redacción, por los titulares de las presas, de las normas de explotación de las presas de concesionario pendientes	DEMARCACIÓN	-	CONFEDERACION HIDROGRAFICA DEL GUADIANA	En ejecución	En ejecución	En ejecución	En ejecución
ES040_2_ES040MEDBES0014310_03	Aprobación de las normas de explotación de las presas de concesionario pendientes	DEMARCACIÓN	-	CONFEDERACION HIDROGRAFICA DEL GUADIANA	En ejecución	En ejecución	En ejecución	En ejecución

COD. ACTIVIDAD	ACTIVIDAD ESPECÍFICA	ÁMBITO	COMUNIDAD AUTÓNOMA	AUTORIDAD RESPONSABLE	ESTADO 2016	ESTADO 2017	ESTADO 2018	ESTADO 2019
ES040_2_ES040MEDBES0014311_04	Redacción de protocolos de actuación; evaluación inicial y coordinación; declaración de emergencia y ejecución de obras; documentación final de actuaciones ejecutadas y costes	ARPSI	-	D.G. DEL AGUA	En ejecución	En ejecución	En ejecución	En ejecución
				PROTECCIÓN CIVIL ESTATAL	No Iniciada	-	-	-
ES040_2_ES040MEDBES0014312_01	Desarrollo del programa de conservación y mejora del dominio público hidráulico	DEMARCACIÓN	-	CONFEDERACION HIDROGRAFICA DEL GUADIANA	Implantada-periódica	Implantada-periódica	Implantada-periódica	Implantada-periódica
ES040_2_ES040MEDBES0014312_02	Desarrollo e implantación de manuales de buenas prácticas en la conservación de cauces.	DEMARCACIÓN	-	D.G. DEL AGUA	En ejecución	En ejecución	En ejecución	Finalizada
ES040_2_ES040MEDBES0014313_01	Creación de un grupo de interés I+D+i Inundaciones.	NACIONAL / AUTONOM.	-	D.G. DEL AGUA	En ejecución	Finalizada	Finalizada	Finalizada
ES040_2_ES040MEDBES0014313_02	Creación de contenidos web sobre I+D+i e inundaciones.	NACIONAL / AUTONOM.	-	D.G. DEL AGUA	En ejecución	Finalizada	Finalizada	Finalizada
ES040_2_ES040MEDBES0014313_03	Mejora de los estudios disponibles para la estimación de las frecuencias y magnitudes de las avenidas y los temporales costeros. Mejora de las evaluaciones de los efectos del cambio climático.	NACIONAL / AUTONOM.	-	D.G. DEL AGUA	En ejecución	En ejecución	En ejecución	En ejecución
ES040_2_ES040MEDBES0014313_04	Mejora de los Mapas de peligrosidad y riesgo del ciclo 2009-2015	NACIONAL / AUTONOM.	-	CONFEDERACION HIDROGRAFICA DEL GUADIANA	En tramitación	En tramitación	En ejecución	En ejecución
ES040_2_ES040MEDBES0014313_05	Elaboración de cartografía de las zonas inundables en los tramos pendientes	NACIONAL / AUTONOM.	-	CONFEDERACION HIDROGRAFICA DEL GUADIANA	En tramitación	En tramitación	En ejecución	En ejecución
ES040_2_ES040MEDBES0014313_06	Actualización de la evaluación preliminar del riesgo de inundación	NACIONAL / AUTONOM.	-	CONFEDERACION HIDROGRAFICA DEL GUADIANA	En tramitación	En tramitación	Finalizada	Finalizada
ES040_2_ES040MEDBES0014313_07	Revisión de los mapas de peligrosidad y riesgo	NACIONAL / AUTONOM.	-	CONFEDERACION HIDROGRAFICA DEL	En tramitación	En tramitación	En ejecución	En ejecución

COD. ACTIVIDAD	ACTIVIDAD ESPECÍFICA	ÁMBITO	COMUNIDAD AUTÓNOMA	AUTORIDAD RESPONSABLE	ESTADO 2016	ESTADO 2017	ESTADO 2018	ESTADO 2019
				GUADIANA				
ES040_2_ES040MEDBES0014313_08	Revisión y actualización de los Planes de Gestión del Riesgo de Inundación	NACIONAL / AUTONOM.	-	CONFEDERACION HIDROGRAFICA DEL GUADIANA	No Iniciada	No Iniciada	No Iniciada	En tramitación
ES040_2_ES040MEDBES0014316_01	Apoyo y asesoramiento a los entes locales para la elaboración de los planes de actuación local en las ARPSIs	NACIONAL / AUTONOM.	-	PROTECCIÓN CIVIL Andalucía	No Iniciada	No Iniciada	En ejecución	-
				PROTECCIÓN CIVIL Castilla-La Mancha	En ejecución	En ejecución	-	-
				PROTECCIÓN CIVIL Extremadura	No Iniciada	No Iniciada	No Iniciada	-
ES040_2_ES040MEDBES0014316_02	Actualización de los Planes de Protección Civil a lo establecido en el Plan de Gestión del Riesgo de Inundación, incluyendo apartados específicos relativos a inundaciones costeras	NACIONAL / AUTONOM.	-	PROTECCIÓN CIVIL Andalucía	En ejecución	En ejecución	En ejecución	En ejecución
				PROTECCIÓN CIVIL Castilla-La Mancha	En tramitación	En tramitación	-	En tramitación
				PROTECCIÓN CIVIL Extremadura	En tramitación	En tramitación	En ejecución	Finalizada
ES040_2_ES040MEDBES0014316_03	Desarrollo del Plan Estatal, Planes Autonómicos e impulso planes de autoprotección	NACIONAL / AUTONOM.	-	PROTECCIÓN CIVIL Andalucía	No Iniciada	No Iniciada	No Iniciada	En ejecución
				PROTECCIÓN CIVIL Castilla-La Mancha	No Iniciada	No Iniciada	-	-
				PROTECCIÓN CIVIL Extremadura	No Iniciada	No Iniciada	No Iniciada	-
ES040_2_ES040MEDBES0014317_01	Actividades de Protección Civil en la fase de recuperación tras un episodio de inundación	NACIONAL / AUTONOM.	-	PROTECCIÓN CIVIL Andalucía	No Iniciada	No Iniciada	En ejecución	-
				PROTECCIÓN CIVIL Castilla-La Mancha	-	-	-	-
				PROTECCIÓN CIVIL Extremadura	En ejecución	En ejecución	En ejecución	-
ES040_2_ES040MEDBES0014318_01	Evaluación, análisis y diagnóstico de las lecciones aprendidas en la gestión de los	ARPSI	-	PROTECCIÓN CIVIL Andalucía	No Iniciada	No Iniciada	En ejecución	En ejecución

COD. ACTIVIDAD	ACTIVIDAD ESPECÍFICA	ÁMBITO	COMUNIDAD AUTÓNOMA	AUTORIDAD RESPONSABLE	ESTADO 2016	ESTADO 2017	ESTADO 2018	ESTADO 2019
	eventos de inundación: Creación de metodología e informes piloto			PROTECCIÓN CIVIL Castilla-La Mancha	No Iniciada	No Iniciada	-	-
				PROTECCIÓN CIVIL Extremadura	No Iniciada	No Iniciada	No Iniciada	-
ES040_2_ES040MEDBES0014318_02	Organización de jornadas técnicas sobre lecciones aprendidas	ARPSI	-	PROTECCIÓN CIVIL Andalucía	En ejecución	En ejecución	En ejecución	-
				PROTECCIÓN CIVIL Castilla-La Mancha	No Iniciada	No Iniciada	-	-
				PROTECCIÓN CIVIL Extremadura	No Iniciada	No Iniciada	No Iniciada	-
ES040_2_ES040MEDBES0014318_03	Informe de evaluación tras un evento de inundación	ARPSI	-	PROTECCIÓN CIVIL Andalucía	En ejecución	En ejecución	En ejecución	-
				PROTECCIÓN CIVIL Castilla-La Mancha	-	-	-	-
				PROTECCIÓN CIVIL Extremadura	No Iniciada	No Iniciada	No Iniciada	-
ES040_2_ES040MEDBES0014319_01	Actualización de los protocolos de comunicación en situación de avenidas y/o temporales costeros	NACIONAL / AUTONOM.	-	PROTECCIÓN CIVIL Andalucía	No Iniciada	No Iniciada	En ejecución	En ejecución
				PROTECCIÓN CIVIL Castilla-La Mancha	Implantada-periódica	Implantada-periódica	-	-
				PROTECCIÓN CIVIL Extremadura	No Iniciada	No Iniciada	En ejecución	Finalizada
ES040_2_ES040MEDBES0014319_02	Redacción de los protocolos de actuación en la fase de recuperación tras la avenida y/o temporal costero	NACIONAL / AUTONOM.	-	PROTECCIÓN CIVIL Andalucía	En ejecución	En ejecución	En ejecución	En ejecución
				PROTECCIÓN CIVIL Castilla-La Mancha	No Iniciada	No Iniciada	No Iniciada	-
				PROTECCIÓN CIVIL Extremadura	No Iniciada	No Iniciada	No Iniciada	-
ES040_2_ES040MEDBES0014319_03	Redacción de los protocolos de actuación en la fase de diagnóstico de las lecciones	NACIONAL / AUTONOM.	-	PROTECCIÓN CIVIL Andalucía	En ejecución	En ejecución	En ejecución	En ejecución

COD. ACTIVIDAD	ACTIVIDAD ESPECÍFICA	ÁMBITO	COMUNIDAD AUTÓNOMA	AUTORIDAD RESPONSABLE	ESTADO 2016	ESTADO 2017	ESTADO 2018	ESTADO 2019
	aprendidas tras la inundación			PROTECCIÓN CIVIL Castilla-La Mancha	No Iniciada	No Iniciada	-	-
				PROTECCIÓN CIVIL Extremadura	No Iniciada	No Iniciada	No Iniciada	-
ES040_2_ES040MEDBES0014320_01	Medidas para potenciar la información general a los ciudadanos.	NACIONAL / AUTONOM.	-	CONSORCIO DE COMPENSACION DE SEGUROS	En ejecución	En ejecución	En ejecución	En ejecución
ES040_2_ES040MEDBES0014320_02	Medidas de información directa a los asegurados y perjudicados por siniestros.	NACIONAL / AUTONOM.	-	CONSORCIO DE COMPENSACION DE SEGUROS	En ejecución	En ejecución	En ejecución	En ejecución
ES040_2_ES040MEDBES0014320_03	Promoción del aseguramiento y perfeccionamiento de las actuales coberturas aseguradoras.	NACIONAL / AUTONOM.	-	CONSORCIO DE COMPENSACION DE SEGUROS	En ejecución	En ejecución	En ejecución	En ejecución
ES040_2_ES040MEDBES0014320_04	Perfeccionamiento del tratamiento y explotación de datos asociados a la inundación.	NACIONAL / AUTONOM.	-	CONSORCIO DE COMPENSACION DE SEGUROS	En ejecución	En ejecución	En ejecución	En ejecución
ES040_2_ES040MEDBES0014320_05	Colaboración con instituciones del sector público y privado.	NACIONAL / AUTONOM.	-	CONSORCIO DE COMPENSACION DE SEGUROS	En ejecución	En ejecución	En ejecución	En ejecución
ES040_2_ES040MEDBES0014320_06	Reducción del precio de la cobertura del seguro.	NACIONAL / AUTONOM.	-	CONSORCIO DE COMPENSACION DE SEGUROS	En ejecución	En ejecución	Finalizada	Finalizada
ES040_2_ES040MEDBES0014320_07	Medidas para potenciar la información general a los agricultores y la promoción del aseguramiento agrario.	NACIONAL / AUTONOM.	-	ENTIDAD ESTATAL DE SEGUROS AGRARIOS - ENESA	En ejecución	En ejecución	En ejecución	En ejecución
ES040_2_ES040MEDBES0014320_08	Perfeccionamiento de las actuales coberturas aseguradoras y Mantener el apoyo del Estado a los módulos agrícolas u opciones en líneas ganaderas del seguro agrario con coberturas con riesgos extraordinarios donde se incluye las inundaciones.	NACIONAL / AUTONOM.	-	ENTIDAD ESTATAL DE SEGUROS AGRARIOS - ENESA	En ejecución	En ejecución	En ejecución	En ejecución