


# Segunda sesión del Grupo de Trabajo de Participación Pública en el marco del Plan Nacional de Restauración: Introducción y encuadre común

## Restauración de ecosistemas terrestres, costeros y de agua dulce

5 de noviembre 2025



PLAN NACIONAL DE  
RESTAURACIÓN  
DE LA NATURALEZA



GOBIERNO  
DE ESPAÑA

MINISTERIO  
PARA LA TRANSICIÓN ECOLÓGICA  
Y EL RETO DEMOGRÁFICO


*GRUPO DE TRABAJO DE RESTAURACIÓN DE LA NATURALEZA*

SECRETARÍA DE ESTADO DE MEDIO AMBIENTE

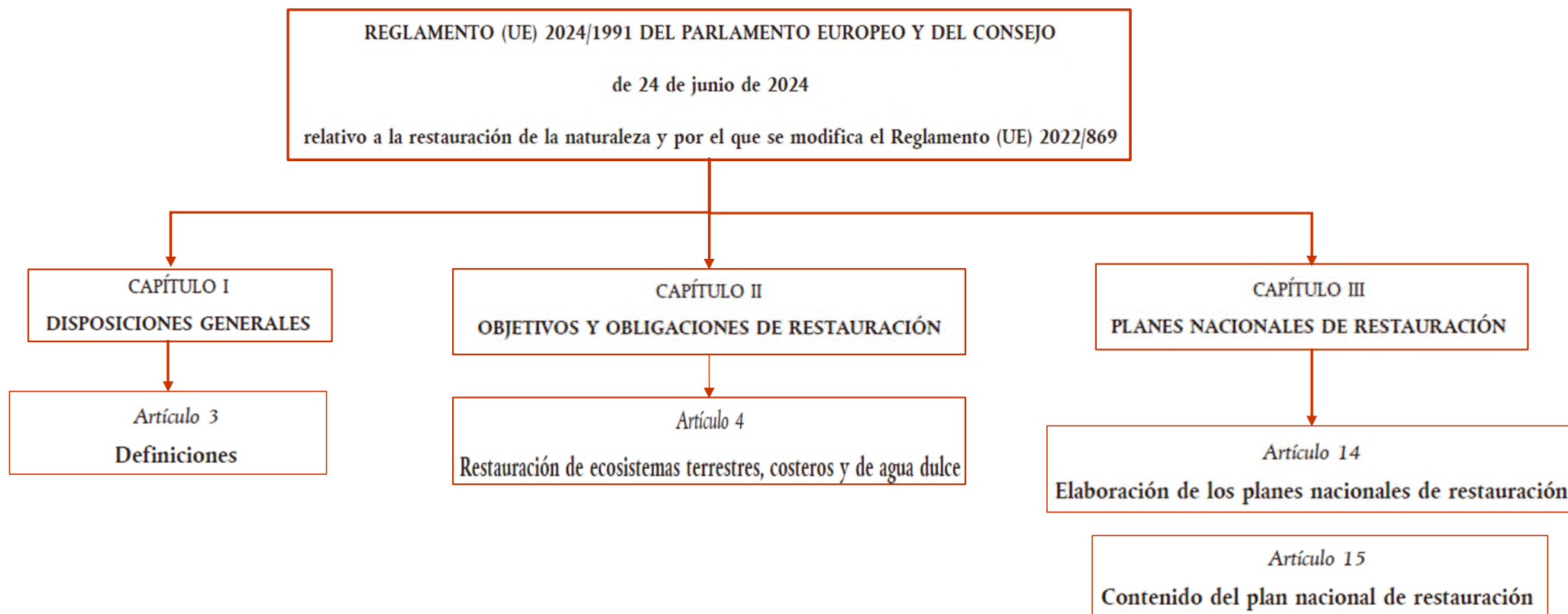
DIRECCIÓN GENERAL DE BIODIVERSIDAD,  
BOSQUES Y DESERTIFICACIÓN

## CONTENIDO

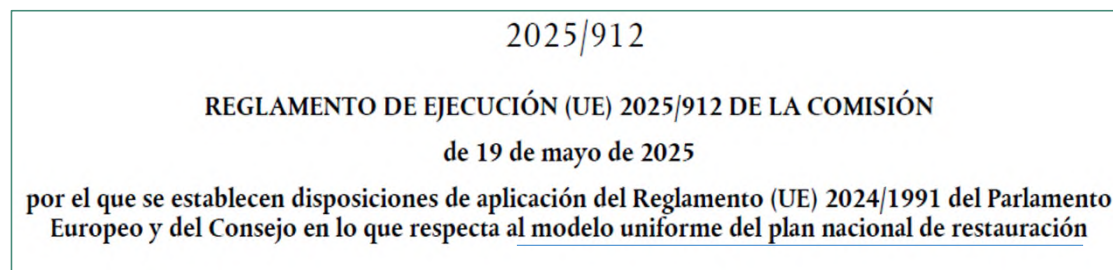
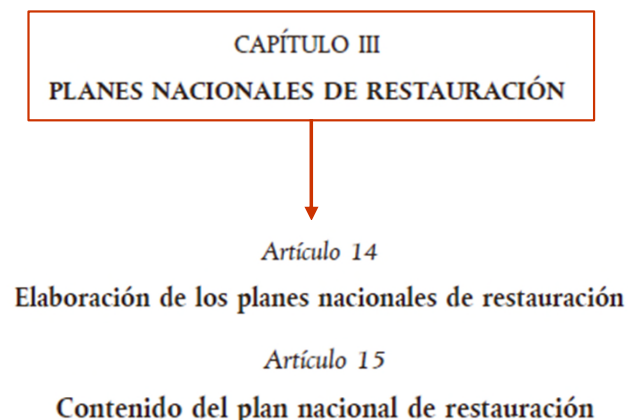
1. Introducción e información contextual sobre el Reglamento (UE) 2024/1991
2. Calendario de trabajo
3. Información requerida en el art.4 para la elaboración del PNR
4. Formato uniforme de reporte a la Comisión relativo a ecosistemas terrestres, costeros y de agua dulce
5. **Avances en el marco del PNR desde la última sesión del GTPP**
  - 5.1 Informe de la Comisión sobre Financiación del RRN.
6. **Resumen primera sesión del GTPP sobre ecosistemas terrestres, costeros y de agua dulce**



# 1. Introducción e información contextual sobre el Reglamento (UE) 2024/1991



# 1. Introducción e información contextual sobre el Reglamento (UE) 2024/1991



**15.3(w):** Los PNR deberán contener un resumen del proceso de elaboración y establecimiento del Plan Nacional de Restauración, con información sobre la **participación pública** y sobre cómo se han tenido en **consideración las necesidades de las comunidades locales y las partes interesadas**.

Grupo de Trabajo de Participación  
Pública para la elaboración del PNR  
(GTPPNR)



GOBIERNO  
DE ESPAÑA

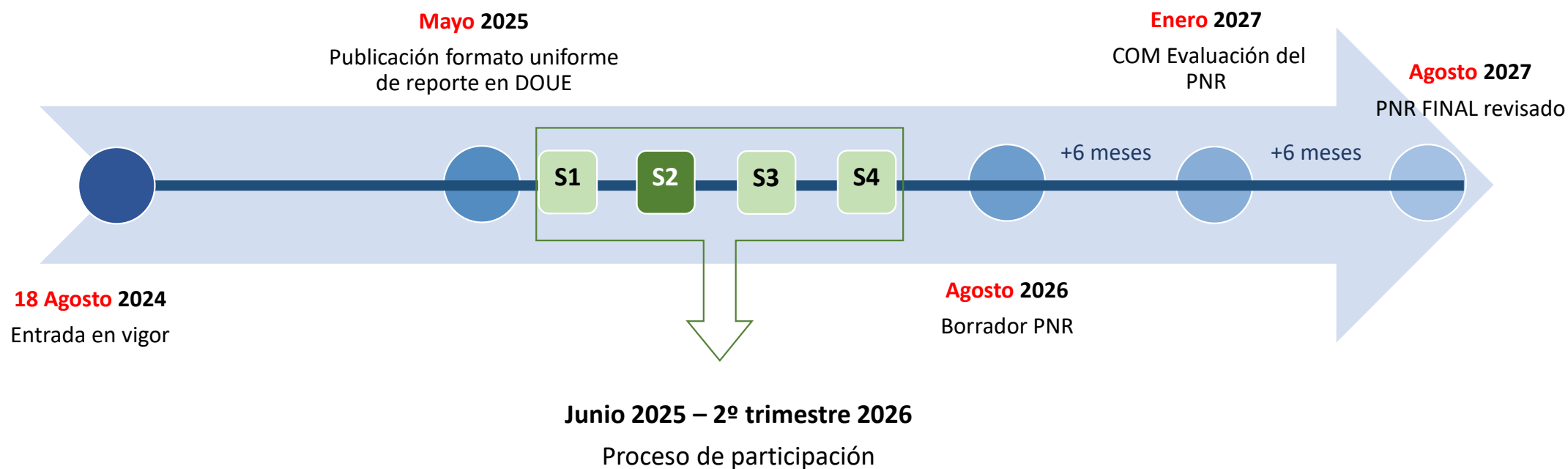
MINISTERIO  
PARA LA TRANSICIÓN ECOLÓGICA  
Y EL RETO DEMOGRÁFICO

GRUPO DE TRABAJO DE RESTAURACIÓN DE LA NATURALEZA

SECRETARÍA DE ESTADO DE MEDIO AMBIENTE

DIRECCIÓN GENERAL DE BIODIVERSIDAD,  
BOSQUES Y DESERTIFICACIÓN

## 2. Calendario de trabajo



GOBIERNO  
DE ESPAÑA

MINISTERIO  
PARA LA TRANSICIÓN ECOLÓGICA  
Y EL RETO DEMOGRÁFICO

GRUPO DE TRABAJO DE RESTAURACIÓN DE LA NATURALEZA

SECRETARÍA DE ESTADO DE MEDIO AMBIENTE

DIRECCIÓN GENERAL DE BIODIVERSIDAD,  
BOSQUES Y DESERTIFICACIÓN



### 3. Información requerida en el art.4 de ecosistemas terrestres, costeros y de agua dulce para la elaboración del PNR

Se contemplan 5 vías de actuación:

1. **Mejora de la condición** —→ Medidas para mejorar los Tipos de Hábitats de Interés Comunitario (THIC) hasta alcanzar una buena condición.
2. **Restablecimiento** —→ Medidas para restablecer los THIC hasta alcanzar su **Área Favorable de Referencia (AFR)**.
3. **Restauración del hábitat de una especie** —→ Medidas para restaurar los hábitats de las especies hasta alcanzar una **calidad y cantidad suficientes**.  
—→ Listado de especies de la **Directiva Hábitat** (Anexos II, IV y V) y de la **Directiva Aves**
4. **Reducción de las lagunas en el conocimiento** —→ Medidas para garantizar que se conozca el estado de los THIC.
5. **No deterioro** —→ Medidas para garantizar una mejora continua del estado de los THIC y de los hábitats de especies y para prevenir el deterioro significativo de las zonas en buena condición o que sean necesarias para cumplir los objetivos de restauración

Prioridad espacios Natura  
2000 hasta 2030



GOBIERNO  
DE ESPAÑA

MINISTERIO  
PARA LA TRANSICIÓN ECOLÓGICA  
Y EL RETO DEMOGRÁFICO

*GRUPO DE TRABAJO DE RESTAURACIÓN DE LA NATURALEZA*

SECRETARÍA DE ESTADO DE MEDIO AMBIENTE

DIRECCIÓN GENERAL DE BIODIVERSIDAD,  
BOSQUES Y DESERTIFICACIÓN

## 4. Formato uniforme de reporte a la Comisión relativo a ecosistemas terrestres costeros y de agua dulce


*Requisitos mínimos, no opcionales*

Enfoque nacional e  
información contextual

- Información contextual sobre los THIC (punto de partida)
- Superficies mínimas a restaurar (mejorar, restablecer y aumentar conocimiento)

Plan de restauración  
específico hasta 2030

- Mejora de la condición del hábitat para 2030:** Km<sup>2</sup> de las áreas donde se prevé **implementar las medidas + mapas** indicativos
- Restablecimiento de los hábitats**
  - Grupo de hábitat y valor de **AFR**
  - Km<sup>2</sup> de las áreas donde **implementar las medidas + mapas** indicativos
- Restauración de hábitat de especies.** Para cada especie: **hábitats que necesitan restauración + km<sup>2</sup> de las áreas a restaurar + mapas**
- Subsanar las lagunas de conocimiento:** Porcentaje de superficie en condición desconocida para el total de THIC + enfoque y medias



GOBIERNO  
DE ESPAÑA

MINISTERIO  
PARA LA TRANSICIÓN ECOLÓGICA  
Y EL RETO DEMOGRÁFICO

**GRUPO DE TRABAJO DE RESTAURACIÓN DE LA NATURALEZA**

SECRETARÍA DE ESTADO DE MEDIO AMBIENTE

DIRECCIÓN GENERAL DE BIODIVERSIDAD,  
BOSQUES Y DESERTIFICACIÓN

## 4. Formato uniforme de reporte a la Comisión relativo a ecosistemas terrestres costeros y de agua dulce

*Requisitos mínimos, no opcionales*

Objetivos después de  
junio de 2032

- Mejora de la condición de los hábitats para 2040 y 2050: **km<sup>2</sup> en no buena condición del THIC + km<sup>2</sup> totales de las áreas donde se implementarán las medidas.**
- Restablecimiento del área de los hábitats para 2040 y 2050: **Grupo de hábitats a restablecer + km<sup>2</sup> de las áreas donde implementar medidas.**

Medidas para prevenir  
el deterioro significativo

- En las áreas se ha alcanzado una buena condición y una calidad suficiente de los hábitats de las especies restablecer
- En las áreas donde se encuentran los tipos de hábitats enumerados en el Anexo I del Reglamento y que están en buen estado o son necesarios para alcanzar el objetivo

Parte C – Medidas de  
restauración

Estrategia: buscar sinergias con

- Art. 9 – Ríos y llanuras aluviales.
- Art. 11 – Ecosistemas agrícolas.
- Art. 12 – Ecosistemas forestales.
- Art. 13 – Plantación 3000 millones de árboles.



GOBIERNO  
DE ESPAÑA

MINISTERIO  
PARA LA TRANSICIÓN ECOLÓGICA  
Y EL RETO DEMOGRÁFICO

GRUPO DE TRABAJO DE RESTAURACIÓN DE LA NATURALEZA

SECRETARÍA DE ESTADO DE MEDIO AMBIENTE

DIRECCIÓN GENERAL DE BIODIVERSIDAD,  
BOSQUES Y DESERTIFICACIÓN

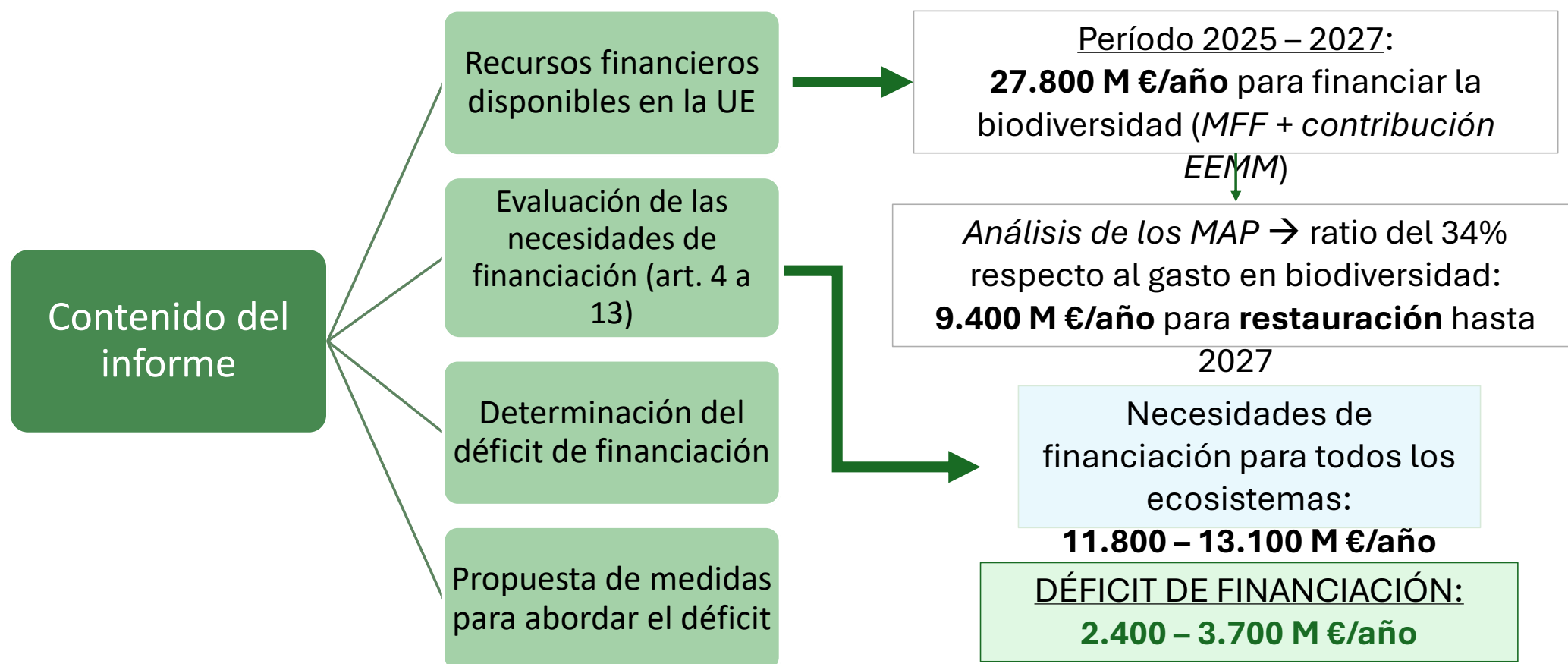


## 5. Avances en el marco del PNR desde la última sesión del GTPP sobre ecosistemas terrestres, costeros y de agua dulce

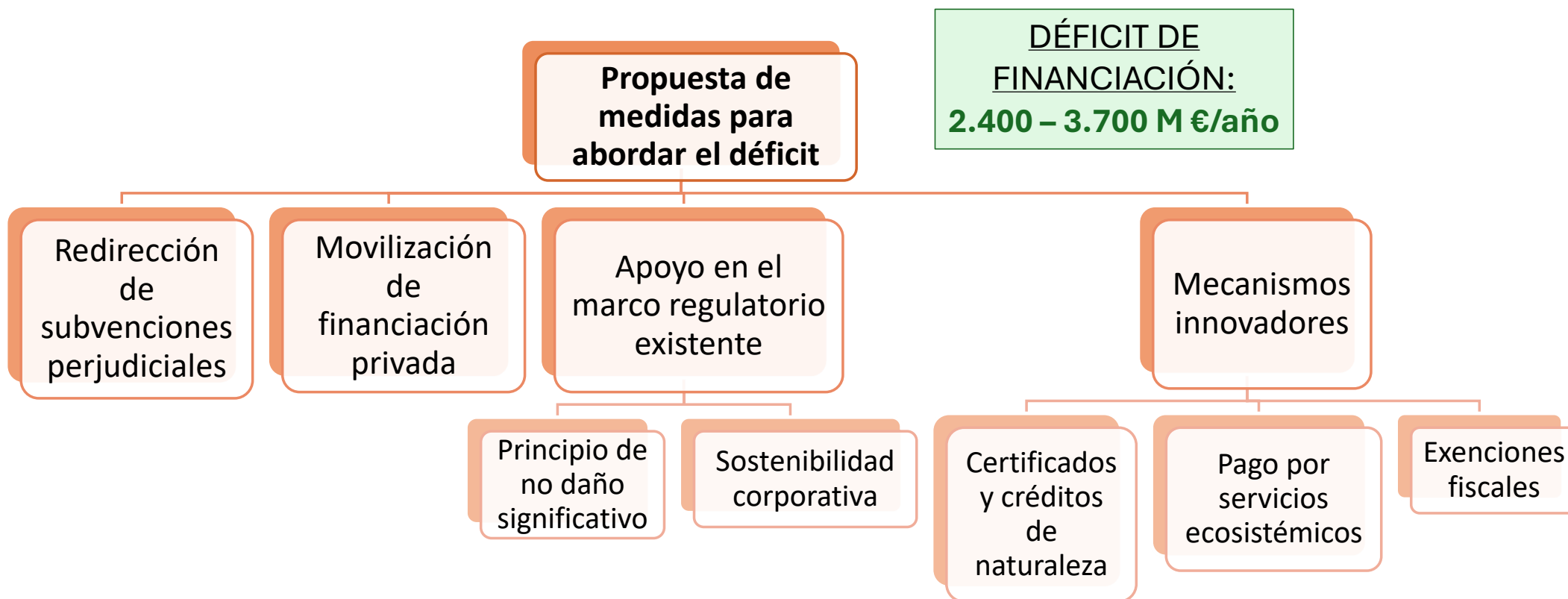
- **Coordinación con CCAA:** desarrollo de un seminario técnico para el **establecimiento de criterios** para el reparto de superficies de THIC cuya condición debe mejorar para cumplir los objetivos a 2030.
- **Coordinación con otras unidades de la AGE** para el establecimiento de **sinergias** con otros artículos del reglamento: ecosistemas fluviales (DGA), forestales (SGPFLD), agrarios (MAPA) y urbanos (MIVAU).
- Participación en octubre de 2025 en un evento temático sobre **restauración de pastizales**, organizado por la **Comisión Europea** en Budapest.
- Previsto para diciembre de 2025 un **evento** presencial organizado en Bruselas por la **Comisión Europea**, para dar **apoyo a los EEMM** en la implementación del artículo 4 del RRN y su desarrollo en los PNR.
- Avances en el desarrollo de una **metodología específica** para establecer el **Área Favorable de Referencia (AFR)** y cumplir los objetivos de restablecimiento de THIC para 2030.



## 5.1 Informe de la Comisión sobre Financiación del RRN



## 5.1 Informe de la Comisión sobre Financiación del RRN



**Próximo MFF (2028 – 2034) → 35% del presupuesto para objetivos climáticos y ambientales**



GOBIERNO  
DE ESPAÑA

MINISTERIO  
PARA LA TRANSICIÓN ECOLÓGICA  
Y EL RETO DEMOGRÁFICO

**GRUPO DE TRABAJO DE RESTAURACIÓN DE LA NATURALEZA**

SECRETARÍA DE ESTADO DE MEDIO AMBIENTE

DIRECCIÓN GENERAL DE BIODIVERSIDAD,  
BOSQUES Y DESERTIFICACIÓN

## 6. Resumen primera sesión del GTPP sobre ecosistemas terrestres, costeros y de agua dulce

### RETOS

**Gobernanza.** Falta de coherencia de políticas, desajuste entre la escala territorial y la gobernanza institucional.

Mecanismos de **financiación**.

Dificultades para **implicar al sector agrario y ganadero**. Complejidad de integración entre biodiversidad y actividad agroganadera.

Dificultad para el uso de **cartografía** adecuada y **datos actualizados**.

Incertidumbre sobre los **indicadores de seguimiento**. Contexto de **cambio climático** y pérdida de biodiversidad.

Déficit de **formación y capacidades técnicas** en restauración terrestre. Falta de una definición clara del “estado degradado

### OPORTUNIDADES

Articulación con la PAC y **otras políticas** agrarias y climáticas. Impulso a una **visión integradora** del territorio.

Fomento de la **colaboración público-privada** y de redes territoriales.

Generación de **empleo verde** y revitalización rural. Aprovechamiento del conocimiento existente.

Mayor **visibilidad social** de la restauración ecológica. Revalorización de los sistemas agroecológicos y de alto valor natural.

Desarrollo de herramientas de planificación adaptativa y participativa. Refuerzo del seguimiento ecológico y **mejora del conocimiento** sobre ecosistemas terrestres.





# PLAN NACIONAL DE RESTAURACIÓN DE LA NATURALEZA

Contacto: [buzon-sgb@miteco.es](mailto:buzon-sgb@miteco.es)

Página web: <https://www.miteco.gob.es/es/biodiversidad/temas/ecosistemas-y-conectividad/restauracion-de-la-naturaleza.html>



GOBIERNO  
DE ESPAÑA

MINISTERIO  
PARA LA TRANSICIÓN ECOLÓGICA  
Y EL RETO DEMOGRÁFICO

*GRUPO DE TRABAJO DE RESTAURACIÓN DE LA NATURALEZA*

SECRETARÍA DE ESTADO DE MEDIO AMBIENTE

DIRECCIÓN GENERAL DE BIODIVERSIDAD,  
BOSQUES Y DESERTIFICACIÓN