

INFORME ART. 17 DH 2013-2018. RESUMEN DE RESULTADOS SOBRE EL ESTADO DE CONSERVACIÓN GENERAL DE LOS TIPOS DE HÁBITAT Y COMPARACIÓN CON LOS RESULTADOS DEL SEXENIO ANTERIOR

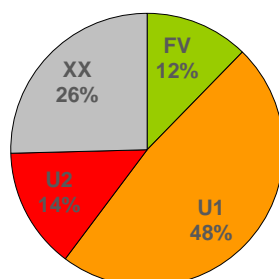
El informe contiene en total **247 evaluaciones** por región biogeográfica o marina correspondientes a **117 tipos de hábitats de interés comunitario** presentes en España.

- Estado de conservación general en España

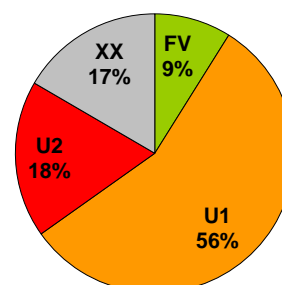
	2007-2012	2013-2018
FV	30	22
U1	117	139
U2	35	45
XX	62	41
No evaluados	3	7*

* Respecto al periodo anterior, por haber sido descatalogados, declarados como dudosos o de distribución marginal: 7110 ALP; 6140, 3250 y 4010 ATL; 1230 MED; 2120 MAC; 1180 MMAC

2007-2012



2013-2018

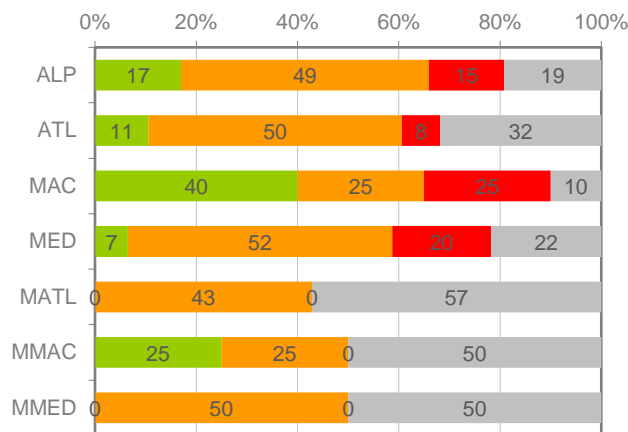


- Estado de conservación general por región biogeográfica o marina

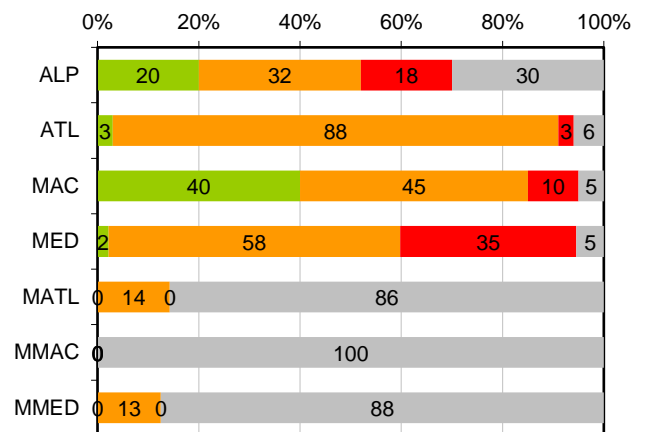
2007-2012					
	FV	U1	U2	XX	Total
ALP	8	23	7	9	47
ATL	7	33	5	21	66
MAC	8	5	5	2	20
MED	6	48	18	20	92
MATL	0	3	0	4	7
MMAC	1	1	0	2	4
MMED	0	4	0	4	8

2013-2018					
	FV	U1	U2	XX	Total
ALP	10	16	9	15	50
ATL	2	59	2	4	67
MAC	8	9	2	1	20
MED	2	53	32	5	92
MATL	0	1	0	6	7
MMAC	0	0	0	3	3
MMED	0	1	0	7	8

2007-2012



2013-2018

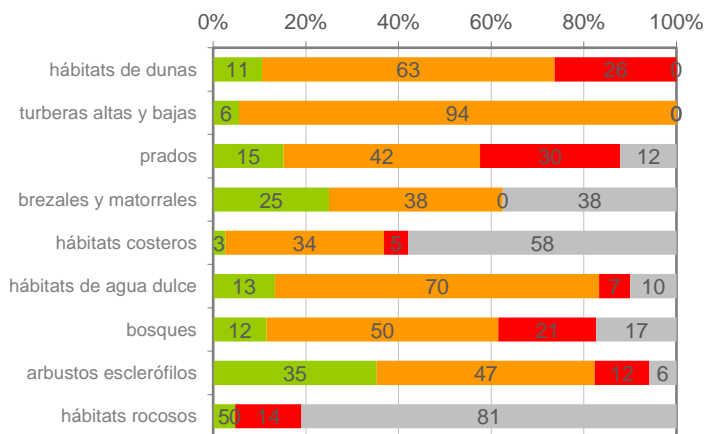


• Estado de conservación general por grupo de tipos de hábitat

2007-2012					
	FV	U1	U2	XX	Total
hábitats de dunas	2	12	5	0	19
turberas altas y bajas	1	17	0	0	18
prados	5	14	10	4	33
brezales y matorrales	4	6	0	6	16
hábitats costeros	1	13	2	22	38
hábitats de agua dulce	4	21	2	3	30
bosques	6	26	11	9	52
arbustos esclerófilos	6	8	2	1	17
hábitats rocosos	1	0	3	17	21

2013-2018					
	FV	U1	U2	XX	Total
hábitats de dunas	5	9	6	0	20
turberas altas y bajas	0	13	2	2	17
prados	3	21	5	3	32
brezales y matorrales	3	6	4	2	15
hábitats costeros	2	13	8	13	36
hábitats de agua dulce	2	16	5	8	31
bosques	3	40	10	3	56
arbustos esclerófilos	3	10	4	2	19
hábitats rocosos	1	11	1	8	21

2007-2012



2013-2018

