



Número 6 · Mayo 2023

Red Natura 2000 en España

Índice

La Red Natura 2000 en cifras	2
Estado de declaración de ZEC en España	4
Noticias	5
Impulso español al Proceso Biogeográfico Natura 2000 en las regiones biogeográficas mediterránea y macaronésica de la UE	5
Sistema de Reconocimiento de la Sostenibilidad del Turismo de Naturaleza en Red Natura 2000. Avances y novedades de su implantación.	6
Publicaciones	8

Boletín Red Natura 2000 en España nº6

Edita: Ministerio para la Transición Ecológica y el Reto Demográfico. Secretaría General Técnica.
Centro de Publicaciones. Mayo 2023.

Más información en el sitio web:

<https://www.miteco.gob.es/es/biodiversidad/temas/espacios-protectidos/red-natura-2000/default.aspx>

Comité de redacción y edición: Subdirección General de Biodiversidad Terrestre y Marina.
Equipo Técnico Natura 2000 - Tragsatec.

Diseño y realización: Tragsatec.

Fotografías (incluida portada): Tragsamedia. Banco de imágenes del Grupo Tragsa.

NIPO: 638-19-033-3



Aviso Legal: los contenidos de esta publicación podrán ser reutilizados citando la fuente y la fecha, en su caso, de la última actualización.



GOBIERNO
DE ESPAÑA

MINISTERIO
PARA LA TRANSICIÓN ECOLÓGICA
Y EL RETO DEMOGRÁFICO



La Red Natura 2000 en cifras

Como resultado de las actualizaciones de la información oficial efectuadas a lo largo del año 2022, se han ajustado los límites cartográficos de diferentes espacios protegidos Red Natura 2000 por parte de varias administraciones y se han declarado tres nuevas Zonas de Especial Protección para las Aves (ZEPA), una en La Rioja y dos en Canarias.

En consecuencia, la Red Natura 2000 de España cuenta en la actualidad con 1859 espacios a fecha de diciembre de 2022, y cubre el 27,39 % de la superficie terrestre de España; es preciso recordar que los datos de superficie de Red Natura 2000 no se corresponden con la suma de las superficies de Lugares de Importancia Comunitaria (LIC) y de ZEPA, ya que existen solapamientos entre ambos tipos de espacios que no deben contabilizarse dos veces.

Actualmente, la Red Natura 2000 en España incluye 1468 LIC, resultando la superficie total de los LIC en 173.847 km², de los cuales 118.829 km² son terrestres y 55.018 km² corresponden al medio marino. En consecuencia, el 23,5 % de la superficie terrestre y el 5,1 % de las aguas marinas jurisdiccionales españolas están protegidas por LIC.

Tras la declaración de las tres nuevas, el número total de ZEPA es de 669. El conjunto de estas zonas ocupa una superficie total de 154.745 km², correspondiendo 102.760 km² al ámbito terrestre y 51.985 km² al marino. La extensión amparada en España bajo esta figura de protección asciende al 20,3 % de la superficie terrestre e incluye el 4,83 % de las aguas marinas.

Los principales datos estadísticos de la Red Natura 2000 española por administración competente quedan reflejados en las tablas 1 y 2.

Tabla 1. Número y superficie (en km²) de espacios LIC, ZEPA y totales (LIC y ZEPA) de la Red Natura 2000 por administración competente. Se indica también la superficie terrestre y marina del conjunto de la Red Natura 2000.

Administración competente	LIC		ZEPA		NATURA 2000			
	Número	Superficie total (km ²)	Número	Superficie total (km ²)	Número total de espacios	Superficie total (km ²)	Superficie terrestre (km ²)	Superficie marina (km ²)
Andalucía	190	25.822	63	16.653	197	26.558	26.126	432
Aragón	156	10.466	49	8.730	199	13.616	13.616	0
Canarias	153	2.905	45	2.850	186	3.645	3.512	133
Cantabria	21	1.377	8	791	29	1.477	1.459	19
Castilla y León	120	18.954	70	20.013	177	24.641	24.641	0
Castilla-La Mancha	73	16.368	39	16.333	83	18.362	18.362	0
Cataluña	115	10.492	73	9.157	123	10.726	9.867	859
Ciudad de Ceuta	2	6	2	6	3	6	6	0
Ciudad de Melilla	2	0,9	0	0	2	0,9	0,5	0,4
Comunidad Foral de Navarra	42	2.809	17	864	49	2.810	2.810	0
Comunidad de Madrid	7	3.194	7	1.854	14	3.194	3.194	0
Comunitat Valenciana	93	6.390	40	7.550	127	8.991	8.813	179
Extremadura	89	9.338	71	11.024	151	12.639	12.639	0
Galicia	59	3.759	16	1.017	73	3.911	3.554	357
Illes Balears	138	2.028	65	1.513	169	2.313	1.249	1.064
La Rioja	6	1.799	6	1.799	6	1.799	1.799	0
País Vasco	51	1.466	7	421	54	1.520	1.506	14
Principado de Asturias	49	3.055	13	2.400	53	3.058	2.861	198
Región de Murcia	49	1.949	24	2.067	71	2.940	2.667	273
AGE (OAPN y espacios marinos)	53	51.668	47	49.704	93	81.838	5	81.834



Tabla 2. Porcentaje de superficie terrestre y marina, y porcentaje de superficie ocupada por LIC, ZEPA y total Natura 2000 (LIC y ZEPA) respecto al total de superficie de la comunidad autónoma.

Porcentajes relativos al conjunto de Natura 2000		Porcentajes relativos a superficie ocupada terrestre			Administración competente
% Terrestre	% Marino	% LIC	% ZEPA	% Natura 2000	
98,37	1,63	28,98	18,66	29,82	Andalucía
100	0	21,93	18,29	28,53	Aragón
96,35	3,65	38,03	37,48	47,18	Canarias
98,74	1,26	25,56	14,69	27,45	Cantabria
100,00	0	20,12	21,24	26,15	Castilla y León
100,00	0	20,61	20,57	23,12	Castilla-La Mancha
91,99	8,01	29,91	26,04	30,64	Cataluña
100,00	0	31,60	31,42	31,60	Ciudad de Ceuta
52,84	47,16	3,56	0	3,56	Ciudad de Melilla
100,00	0	27,04	8,31	27,06	Comunidad Foral de Navarra
100,00	0	39,80	23,10	39,80	Comunidad de Madrid
98,01	1,99	26,78	31,67	37,86	Comunitat Valenciana
100,00	0	22,40	26,45	30,32	Extremadura
90,88	9,12	11,74	2,98	11,97	Galicia
54,01	45,99	19,22	19,96	24,91	Illes Balears
100,00	0	35,69	35,68	35,69	La Rioja
99,05	0,95	20,24	5,63	20,84	País Vasco
93,53	6,47	26,92	21,05	26,95	Principado de Asturias
90,72	9,28	14,82	17,05	23,58	Región de Murcia
0,01	99,99	0	0	0	AGE (OAPN y espacios marinos)

Actualizado a diciembre de 2022

La información reflejada en la tabla está elaborada por el Banco de Datos de la Naturaleza (MITECO) mediante análisis SIG, de la cartografía suministrada, a efectos de elaboración de estadísticas.

Proyección:

Península y Baleares: <http://www.opengis.net/def/crs/EPSG/0/25830>

Canarias: <http://www.opengis.net/def/crs/EPSG/0/32628>

Fuente:

- Red Natura 2000: actualización a DICIEMBRE de 2022 según la información de los espacios protegidos Red Natura 2000 remitida por el MITECO a la Comisión Europea hasta esa fecha. Los datos de LIC adquieren carácter oficial cuando la Comisión Europea aprueba las respectivas listas de LIC por región biogeográfica.
- Límites administrativos: Líneas interautonómicas, según el Registro Central de Cartografía, 2020; línea de costa natural elaborada por los Institutos Cartográficos Autonómicos, 2013; línea de costa artificial, según el Instituto Hidrográfico de la Marina, 2020. La línea exterior de las Regiones Marinas ha sido proporcionada por la Subdirección General para la Protección del Mar (MITECO), siendo la última actualización en diciembre de 2022 (anterior en 2018).

Se puede consultar la información detallada de los espacios protegidos Red Natura 2000 en el Visor del Sistema de Información Geográfica del Banco de Datos de la Naturaleza del MITECO: <https://sig.mapama.gob.es/bdn/>



Estado de declaración de ZEC en España

Desde la aparición de un espacio en la lista europea de LIC de la correspondiente región biogeográfica hasta su declaración como Zona Especial de Conservación (ZEC) y aprobación de sus medidas de conservación no deben pasar más de seis años, según establece la Directiva Hábitats. Este plazo ha expirado para gran parte de los LIC de los diferentes Estados miembros, entre ellos España.

En los últimos años las administraciones competentes han realizado considerables avances en la aprobación de los preceptivos instrumentos de gestión que han permitido que 1313 LIC hayan sido declarados ZEC, el 89 % del total (Figura 3 y Tabla 3).

El 60 % de las administraciones competentes han culminado el proceso de declaración de ZEC en su territorio y un 25 % se halla muy cerca de finalizarlo.

Gran parte de los LIC pendientes han finalizado la fase de trabajo técnico, restando únicamente la fase de procedimiento administrativo para su declaración y aprobación de sus medidas de conservación. Del conjunto de LIC todavía no declarados ZEC, uno de ellos se encuentra dentro del plazo de seis años establecido para ello.

A lo largo del año 2022 han sido objeto de declaración como ZEC y aprobación de sus correspondientes instrumentos de gestión un total de 16 LIC: 10 en Illes Balears y seis en la Región de Murcia.

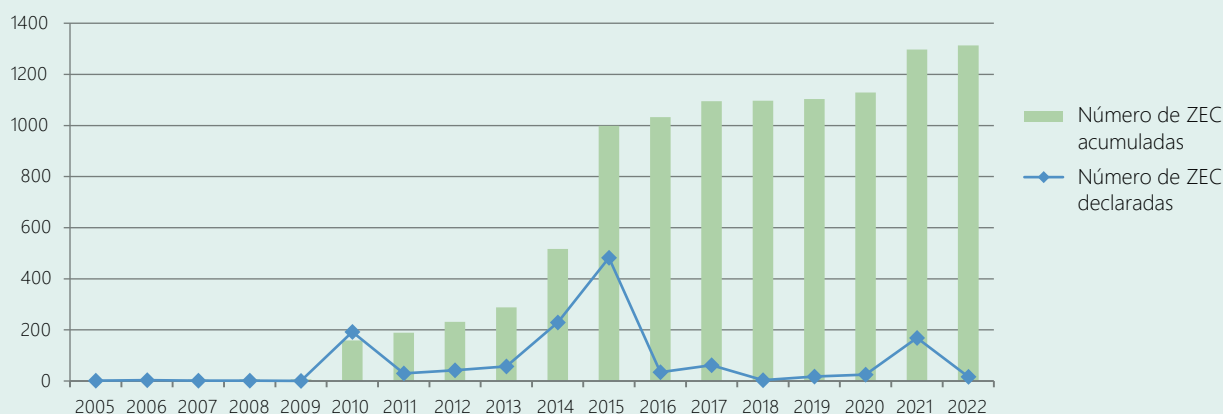


Figura 3. Evolución del número de ZEC declaradas. 2005-2022.

Tabla 3. Número y superficie ocupada (en km²) de LIC y ZEC declaradas por administración competente. Se indica también el porcentaje de ZEC declaradas (en número y superficie) respecto al total de LIC.

Administración competente	LIC		ZEC declaradas			
	Número	Superficie (km ²)	Número	%	Superficie (km ²)	%
Andalucía	190	25.822	176	92,6	25.586	99,1
Aragón	156	10.466	156	100	10.466	100
Canarias	153	2.905	153	100	2.905	100
Cantabria	21	1.377	21	100	1.377	100
Castilla y León	120	18.954	120	100	18.954	100
Castilla-La Mancha	73	16.368	72	98,6	16.357	99,8
Cataluña	115	10.492	115	100	10.492	100
Ciudad de Ceuta	2	6	0	0	0	0
Ciudad de Melilla	2	1	2	100	1	100
Comunidad de Madrid	42	2.809	42	100	2.809	100
Comunidad Foral de Navarra	7	3.194	7	100	3.194	100
Comunitat Valenciana	93	6.390	40	43	2.613	40,9
Extremadura	89	9.338	89	100	9.338	100
Galicia	59	3.759	59	100	3.759	100
Illes Balears	138	2.028	103	74,6	1.099	54,5
La Rioja	6	1.799	6	100	1.799	100
País Vasco	51	1.466	51	100	1.466	100
Principado de Asturias	49	3.055	41	83,7	1.812	59,3
Región de Murcia	49	1.949	26	53,1	1.025	52,6
MITECO	53	51.668	34	64,2	6.310	12,2
AGE (OAPN y espacios marinos)	1.468	173.846	1.313	89,4	121.362	69,9

Noticias

Impulso español al Proceso Biogeográfico Natura 2000 en las regiones biogeográficas mediterránea y macaronésica de la UE

Desde la puesta en marcha del denominado «Nuevo Proceso Biogeográfico» (actual proceso Biogeográfico Natura 2000) por parte de la Comisión Europea, se han desarrollado numerosos talleres y seminarios en las distintas regiones biogeográficas de la UE con el objetivo de reforzar, a escala comunitaria, la conservación de los tipos de hábitat y las especies de interés comunitario, así como la gestión de la Red Natura 2000.

A lo largo de los últimos años, España, desde el Ministerio para la Transición Ecológica y el Reto Demográfico, ha liderado el impulso al Proceso Biogeográfico Natura 2000 en las regiones biogeográficas mediterránea y macaronésica en distintos ámbitos.

En el caso de la **región mediterránea**, la decisión de impulsar este Proceso surgió de la hoja de ruta resultante del II Seminario Biogeográfico Mediterráneo, celebrado en Limasol, Chipre, en 2017. Se organizaron entre 2019 y 2021 cinco talleres de trabajo internacionales para la armonización de criterios en la evaluación del estado de conservación de los tipos de hábitat (https://ec.europa.eu/environment/nature/natura2000/platform/events/workshops_harmonisation_habitat_types_community_interest_mediterranean_biogeographic_region.htm).


Posteriormente, en noviembre de 2021, tuvo lugar una reunión con los responsables de la Red Natura 2000 de todos los Estados miembros de la región, que contó también con representación de la Comisión Europea, en la que se decidió

elaborar un plan de acción piloto para un tipo de hábitat. La puesta en marcha de este grupo de trabajo tendrá lugar durante el segundo trimestre de 2023.

En la **región macaronésica**, se organizó el I Seminario de la Región Biogeográfica Macaronésica de la Red Natura 2000 (Funchal, Madeira, 2018), cuyo trabajo técnico se focalizó en el estado de conservación de los tipos de hábitat y de las especies, por un lado, y en la coherencia de la Red Natura 2000, por otro.

Para continuar con el trabajo iniciado en ese I Seminario, el MITECO ha mantenido el apoyo al Proceso Biogeográfico en la región macaronésica con la puesta en marcha de dos grupos de trabajo: uno, para elaborar un plan de acción piloto para la conservación del tipo de hábitat de carácter prioritario 9360 "Laurisilvas macaronésicas (*Laurus, Ocotea*)", y otro, para trabajar en la formalización y el mantenimiento de la coherencia ecológica de la Red Natura 2000 en la región.

La reunión conjunta inicial tuvo lugar en noviembre de 2022, y contó con la participación de representantes de los gobiernos de Azores, Madeira y Canarias, además de la Comisión Europea y del Consorcio para el Proceso Biogeográfico Natura 2000. Los grupos comenzaron sus trabajos en el primer trimestre de 2023 y continuarán periódicamente hasta la primavera de 2024. Cuentan con la participación de representantes de los dos Estados (España y Portugal) y los tres archipiélagos (Azores, Madeira y Canarias) de la región macaronésica europea.





Sistema de Reconocimiento de la Sostenibilidad del Turismo de Naturaleza en Red Natura 2000. Avances y novedades de su implantación

El Sistema de Reconocimiento de la Sostenibilidad del Turismo de Naturaleza en Red Natura 2000 (en adelante Sistema de Reconocimiento) es una iniciativa promovida por el Ministerio para la Transición Ecológica y el Reto Demográfico (MITECO), en estrecha colaboración con el Ministerio de Industria, Comercio y Turismo (MINCOTUR). De carácter público y pionero a nivel europeo, persigue identificar y diferenciar espacios de la Red Natura 2000 y empresas que llevan a cabo sus actividades de turismo de naturaleza de forma responsable, garantizando su compatibilidad con la conservación de la biodiversidad.

El MITECO y el MINCOTUR han venido impulsando e implementado numerosas sesiones informativas para los equipos gestores de diferentes espacios de la Red Natura 2000 y para las empresas que operan en los mismos, ofreciendo acompañamiento técnico en los procesos de adhesión. Fruto de este trabajo es la adhesión, hasta el momento, de 21 espacios y 32 empresas, tanto de alojamientos como de actividades de turismo en la naturaleza (Tabla 4).



Durante el pasado año 2022, el Sistema de Reconocimiento experimentó un elevado incremento de adhesiones de espacios, gracias al compromiso, por una parte, de la [Red Natura 2000 en Menorca](#), ya colaborador desde las primeras fases piloto de implantación, con la incorporación de siete nuevos espacios más de la Costa Este, y por otra, gracias al proyecto LEADER de cooperación regional [“Ecoturismo en la Red Natura 2000 en Castilla-La Mancha”](#). Éste último, con la participación de nueve Grupos de Acción Local, la administración ambiental y turística de la región, la Secretaría de Estado de Turismo del MINCOTUR y el Club de Ecoturismo en España, ha conseguido la adhesión de nueve espacios y el interés de más de 50 empresas de la región. Para este año 2023 se prevé la adhesión de gran parte de las empresas participantes.



Tabla 4. Evolución de las adhesiones de espacios y de empresas al Sistema de Reconocimiento de la Sostenibilidad del Turismo de Naturaleza en Red Natura 2000.

	2020	2021	2022	2023*	Número total de adhesiones
Espacios	4	0	17	1	22
Empresas	3	22	7	42	74
Total	7	22	24	43	96

* Las adhesiones de 2023 están en proceso de tramitación.





La Secretaría Técnica del Órgano de Coordinación Nacional, por su parte, ha venido participando activamente en eventos nacionales vinculados al turismo, para darle mayor proyección al Sistema de Reconocimiento y continuar con paso decisivo en su implantación.

El año 2022 constituyó un hito en la historia de la Red Natura 2000, al cumplirse el 30º aniversario de su constitución. Para conmemorar esta fecha tan señalada, en el mes de mayo tuvo lugar un [acto conmemorativo](#) en el que el Sistema de Reconocimiento adquirió un papel destacado, y donde se hizo entrega de los primeros galardones y certificados de adhesión a todos los espacios y empresas adheridos hasta ese momento.

También cabe mencionar su participación en el [VI Congreso Nacional de Ecoturismo](#), celebrado en las Mariñas Coruñesas en octubre de 2022, evento anual de referencia para los actores públicos y privados implicados en el Ecoturismo en España. Concretamente, y dentro del programa de actividades del Congreso, la Secretaría Técnica participó en una mesa redonda centrada en el desarrollo del ecoturismo en la Red Natura 2000 ([enlace al vídeo](#)).

Por su parte, FITUR 2023 ha constituido uno de los últimos y más importantes eventos en esta labor de promoción del



Imágenes del [vídeo de presentación del Sistema de Reconocimiento](#).

Sistema de Reconociendo. Turespaña, organizador de esta feria de referencia mundial, incluyó en el programa de actividades de su stand un espacio para promocionar el Sistema de Reconocimiento, haciendo entrega de los galardones y certificaciones de los últimos espacios adheridos durante el año 2022 ([enlace al vídeo](#)).

Próximamente se iniciará el proceso de revisión de las primeras adhesiones y será un hito de gran relevancia para el Sistema de Reconocimiento. En este proceso de revisión, se abordarán tanto el estado de los compromisos adquiridos por los espacios y las empresas como los mecanismos de trabajo empleados en cada espacio adherido y la difusión por parte de las empresas hacia sus clientes, con el objetivo último de proponer mejoras en todo el proceso y dotarlo de herramientas ágiles que faciliten a los equipos gestores y empresas su labor de gestión y seguimiento.

Toda la información sobre el Sistema de Reconocimiento de la Sostenibilidad del Turismo de Naturaleza en la Red Natura 2000, está disponible en el siguiente enlace:

https://www.miteco.gob.es/es/biodiversidad/temas/conservacion-de-la-biodiversidad/conservacion-de-la-biodiversidad-en-espana/cb_esp_plan_sect_turismo_N2K.aspx





Publicaciones

Red Natura 2000 en Aragón. Una oportunidad para la conservación de la naturaleza y del medio rural



El libro, editado por el Consejo de Protección de la Naturaleza de Aragón, recoge las aportaciones en forma de artículos de más de 60 autores que, desde el ámbito institucional, de la investigación, de la conservación y la planificación territorial o desde el punto de vista de los habitantes y mantenedores de los territorios, aportan una visión global y multidisciplinar de cómo es y los retos a los que se enfrenta la Red Natura 2000 en Aragón.

La publicación se estructura en cuatro bloques temáticos: el patrimonio natural; el ser humano en la Red Natura 2000; gestión de oportunidades para el desarrollo del medio rural y los pueblos; y sensibilización, comunicación y educación ambiental.

Con una cuidada edición, la publicación presenta una apreciable selección de fotografías de los territorios Natura 2000 aragoneses.

La publicación está disponible en el siguiente enlace:

https://www.aragon.es/documents/20127/3006352/Red_Natura_2000_Aragon.pdf/4f805fe4-8ccc-8906-0840-2e4e4af6cc-d3?t=1679557330907

8 |

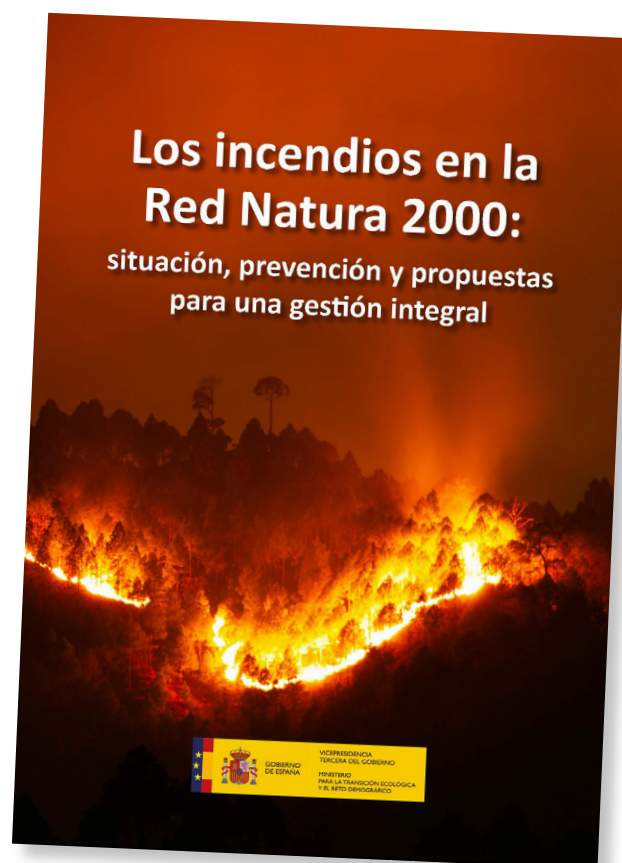
Los incendios en la Red Natura 2000: situación, prevención y propuestas para una gestión integral

La necesidad de sinergias entre la planificación forestal y la conservación de la biodiversidad es el punto de partida de este trabajo, editado por el MITECO, en el que se abordan elementos técnicos para la mejora de la gestión de los incendios en los territorios que se encuentran bajo las figuras de protección de la Red Natura 2000.

El objetivo de esta publicación es aportar información a personal técnico y responsable de la gestión forestal y de los espacios protegidos Red Natura 2000, para que puedan decidir la mejor forma de alcanzar las metas comunes.

Se puede acceder a la publicación a través del siguiente enlace:

https://www.miteco.gob.es/es/biodiversidad/publicaciones/miteco-librolosincendiosenrednatura-pdfdigital2022_tcm30-550138.pdf



Boletines informativos sobre Medio Ambiente



Fundación Biodiversidad

Boletines de la Fundación Biodiversidad:
<https://fundacion-biodiversidad.es/comunicacion/boletines/>



Boletín de la Red de Parques Nacionales:
<https://www.miteco.gob.es/es/red-parques-nacionales/boletin/>



Boletín de la Red Española de Reservas de la Biosfera:
<http://www.rerb.oapn.es/documentacion-y-difusion/boletines>



Boletín de la Red de Autoridades Ambientales:
<https://www.miteco.gob.es/es/ministerio/servicios/red-de-autoridades-ambientales-raa/canales-difusion/>



Boletín de la Red Rural Nacional:
https://www.redruralnacional.es/listado_boletines



Boletín Informativo del Parque Nacional de Cabañeros:
<https://www.miteco.gob.es/es/red-parques-nacionales/nuestros-parques/cabaneros/boletin.aspx>



Boletín Noticias Madera Legal; LIGNUM-Sistema estatal de información de comercio de madera en España:
<https://www.miteco.gob.es/es/biodiversidad/temas/internacional-especies-madera/madera-legal/sistema/LIGNUM-Boletines.aspx>

