AVANCE INFORMATIVO DE INCENDIOS FORESTALES DEL 1 DE ENERO AL 11 DE OCTUBRE DE 2026

***DATOS PROVISIONALES** PROPORCIONADOS POR LAS COMUNIDADES AUTÓNOMAS

AÑOS	2016	2017	2018	2019	2020	2021	2022	2023	2024	2025	MEDIA	2026
PERIODO	*DATOS ACUMULADOS ANUALES DESDE EL 1 DE ENERO AL 11 DE OCTUBRE DE 2026*											
NÚMERO DE SINIESTROS												
Nº CONATOS (<1 ha)	5894	7471	4683	6696	4822	4771	6020	4741	4135	5134	**5437**	5768
Nº INCENDIOS (≥1 ha)	2166	4641	1767	3687	2456	2635	2909	2210	1682	2317	**2647**	2979
TOTAL Nº SINIESTROS	**8060**	**12.112**	**6450**	**10.383**	**7278**	**7406**	**8929**	**6951**	**5817**	**7451**	**8084**	**8747**
SUPERFICIE FORESTAL AFECTADA												
VEGETACIÓN LEÑOSA												
Sup. Arbolada (ha)	23.233,56	36.369,54	4187,23	26.709,75	17.674,62	26.908,01	110.110,08	41.977,78	11.916,70	102.340,27	**40.143,00**	156.114,43
Sup. Matorral y Monte Abierto (ha)	34.541,65	67.572,76	15.353,61	47.778,18	38.709,63	41.198,12	136.286,39	43.166,12	25.185,54	168.864,01	**61.866,00**	93.599,38
VEGETACIÓN HERBÁCEA												
Sup. Pastos y Dehesas (ha)	7418,42	14.821,43	4233,05	10.773,74	11.319,19	21.021,10	15.730,51	3339,35	11.448,06	57.910,98	**15.802,00**	29.534,42
TOTAL SUPERFICIE FORESTAL (ha)	**65.193,63**	**118.763,73**	**23.773,89**	**85.261,68**	**67.703,44**	**89.127,23**	**262.126,98**	**88.483,25**	**48.550,29**	**329.115,27**	**117.810,00**	**279.248,23**
% SUP. AFECTADA / SUP. FORESTAL NACIONAL	0,228	0,416	0,083	0,298	0,237	0,312	0,917	0,310	0,170	1,152	**0,412**	0,977
GRANDES INCENDIOS												
Nº GRANDES INCENDIOS (>500 ha)	**21**	**30**	**3**	**14**	**17**	**18**	**56**	**18**	**17**	**62**	**26**	**47**

En superficie no arbolada, cuando en los datos provinciales no se ha hecho distinción entre vegetación leñosa y herbácea, se ha considerado toda la superficie como "Matorral y Monte Abierto".

AVANCE INFORMATIVO DE INCENDIOS FORESTALES DEL 1 DE ENERO AL 11 DE OCTUBRE DE 2026

***DATOS PROVISIONALES** PROPORCIONADOS POR LAS COMUNIDADES AUTÓNOMAS

EVOLUCIÓN INTERANUAL — Nº DE SINIESTROS Y SUPERFICIES FORESTALES

Evolución del nº de conatos y el nº de incendios

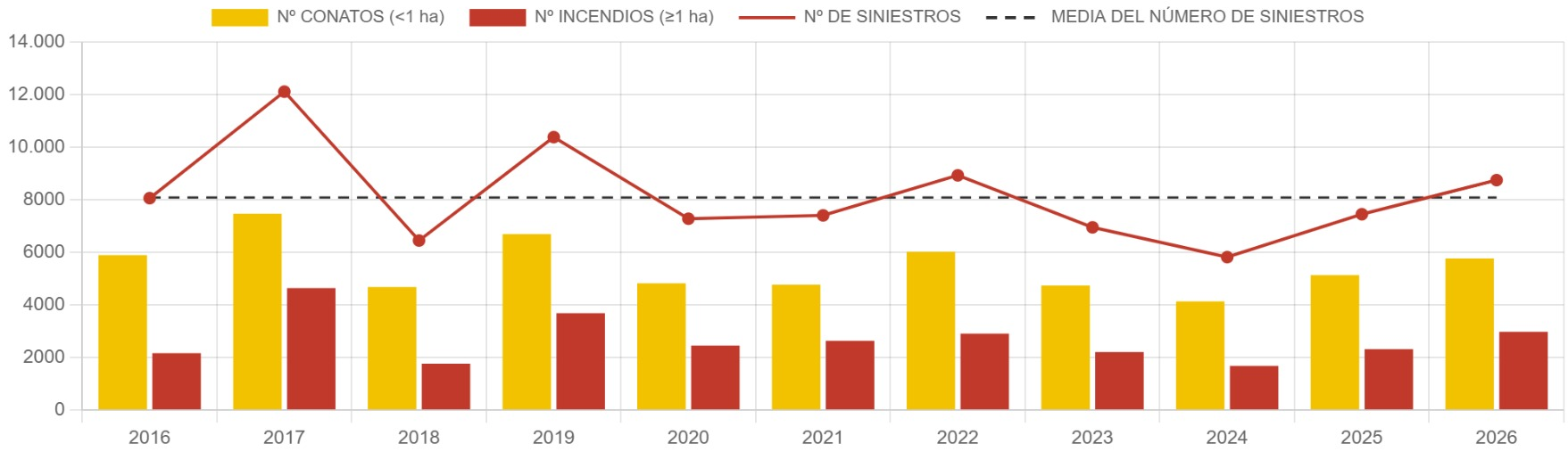

Evolución de superficies forestales afectadas (ha)

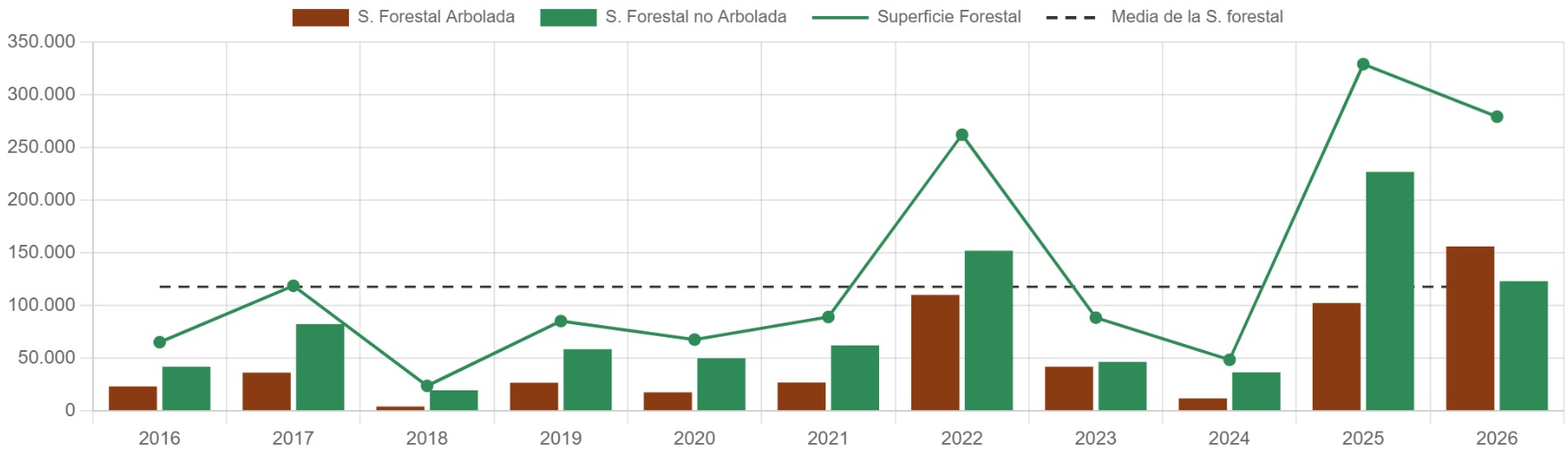

Nota: puede haber variación en la superficie total afectada respecto a cierres anteriores por reajuste de superficies definitivas por parte de algunas comunidades autónomas.

AVANCE INFORMATIVO DE INCENDIOS FORESTALES DEL 1 DE ENERO AL 11 DE OCTUBRE DE 2026

***DATOS PROVISIONALES** PROPORCIONADOS POR LAS COMUNIDADES AUTÓNOMAS

DISTRIBUCIÓN POR ZONAS GEOGRÁFICAS

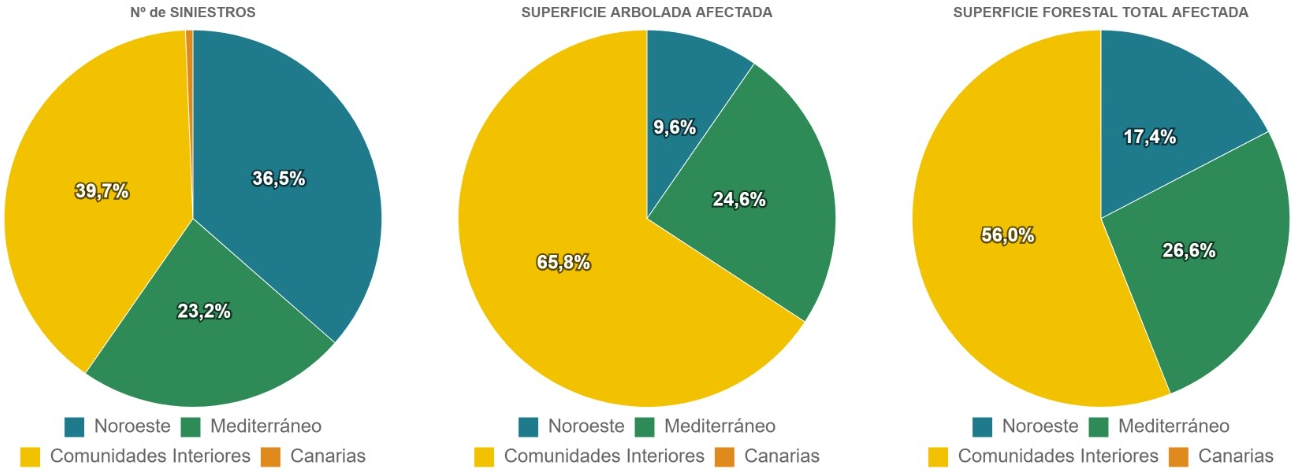

CANARIAS: incluye todo el archipiélago canario.
NOROESTE: comprende las comunidades autónomas de Galicia, Asturias, Cantabria y las provincias de León y Zamora.
COMUNIDADES INTERIORES: comprende el País Vasco y las provincias del resto de comunidades autónomas no costeras, excepto León y Zamora.
MEDITERRÁNEO: comprende las comunidades autónomas costeras del mar Mediterráneo, incluyendo sus provincias interiores.

AVANCE INFORMATIVO DE INCENDIOS FORESTALES DEL 1 DE ENERO AL 11 DE OCTUBRE DE 2026

***DATOS PROVISIONALES** PROPORCIONADOS POR LAS COMUNIDADES AUTÓNOMAS

DISTRIBUCIÓN PROVINCIAL DEL Nº DE SINIESTROS Y DE LA SUPERFICIE FORESTAL AFECTADA

Nº DE SINIESTROS (conatos + incendios)

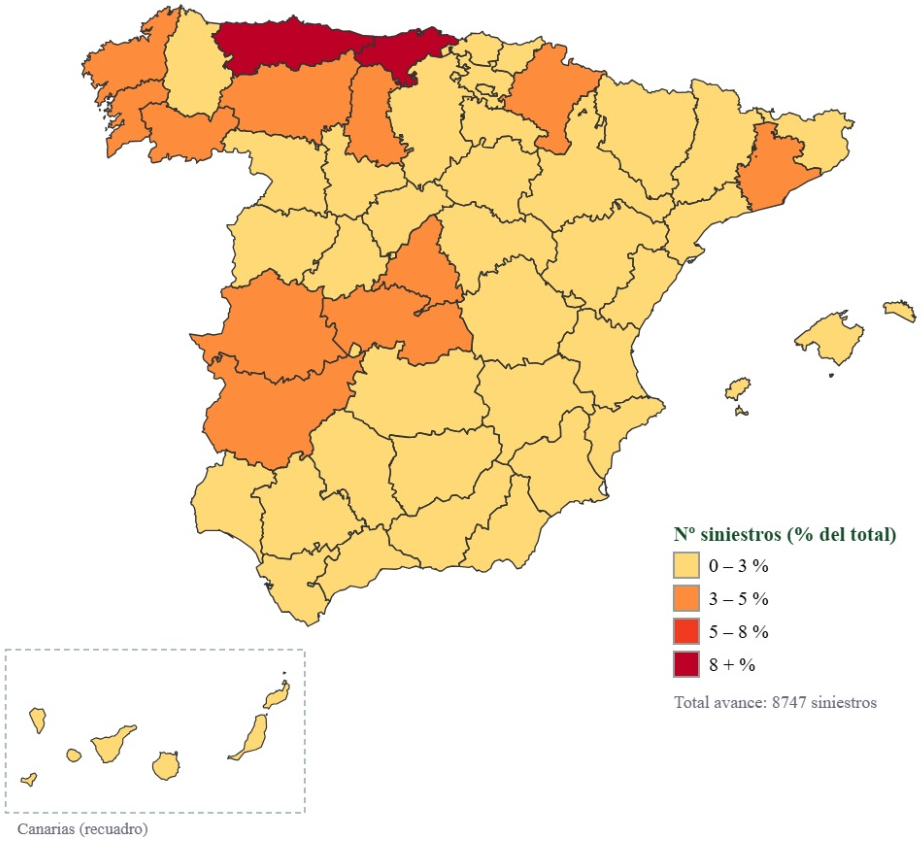

SUPERFICIE FORESTAL AFECTADA (ha)

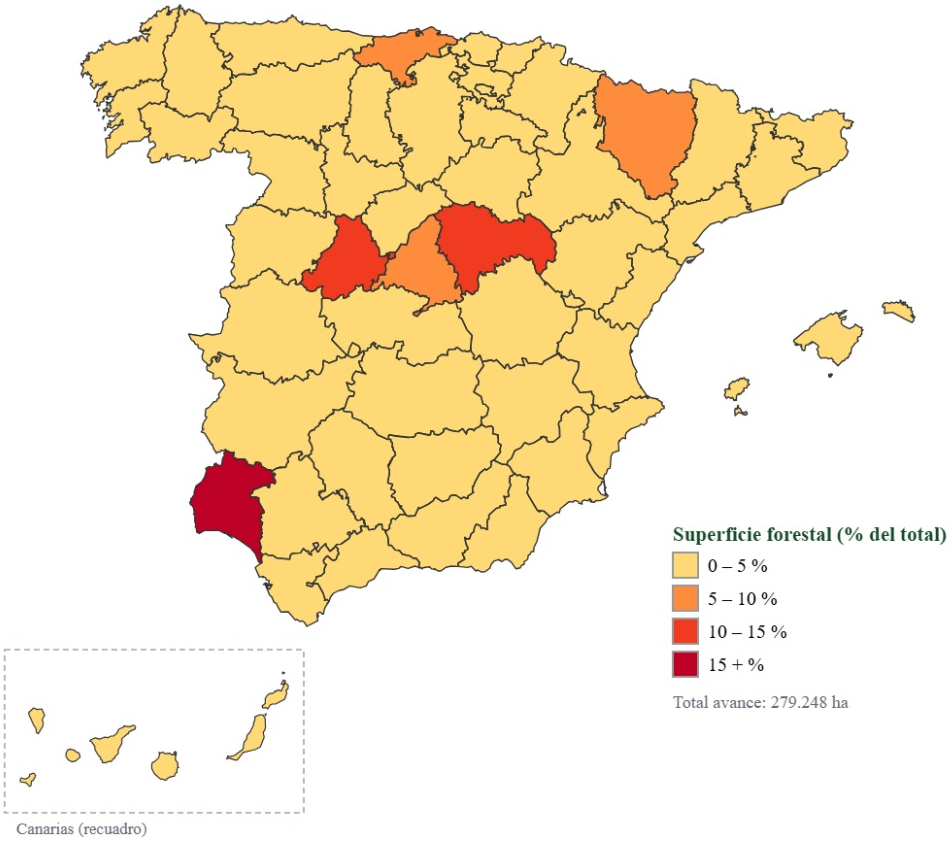

*Cada provincia se colorea según su **porcentaje sobre el total nacional del avance**, con los límites provinciales resaltados sobre el color. Canarias se representa en el recuadro inferior izquierdo de cada mapa.*

AVANCE INFORMATIVO DE INCENDIOS FORESTALES DEL 1 DE ENERO AL 11 DE OCTUBRE DE 2026

***DATOS PROVISIONALES** PROPORCIONADOS POR LAS COMUNIDADES AUTÓNOMAS

EVALUACIÓN PROVINCIAL RESPECTO A LA MEDIA (Nº DE SINIESTROS Y SUPERFICIE)

Nº DE SINIESTROS RESPECTO A LA MEDIA

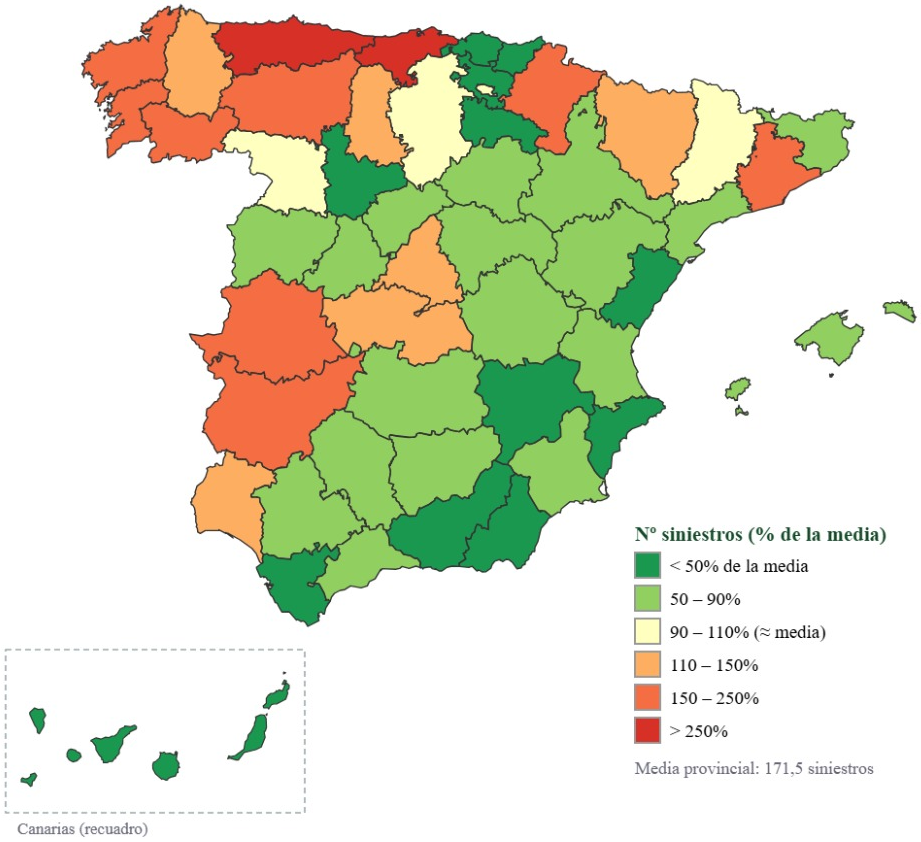

SUPERFICIE FORESTAL RESPECTO A LA MEDIA

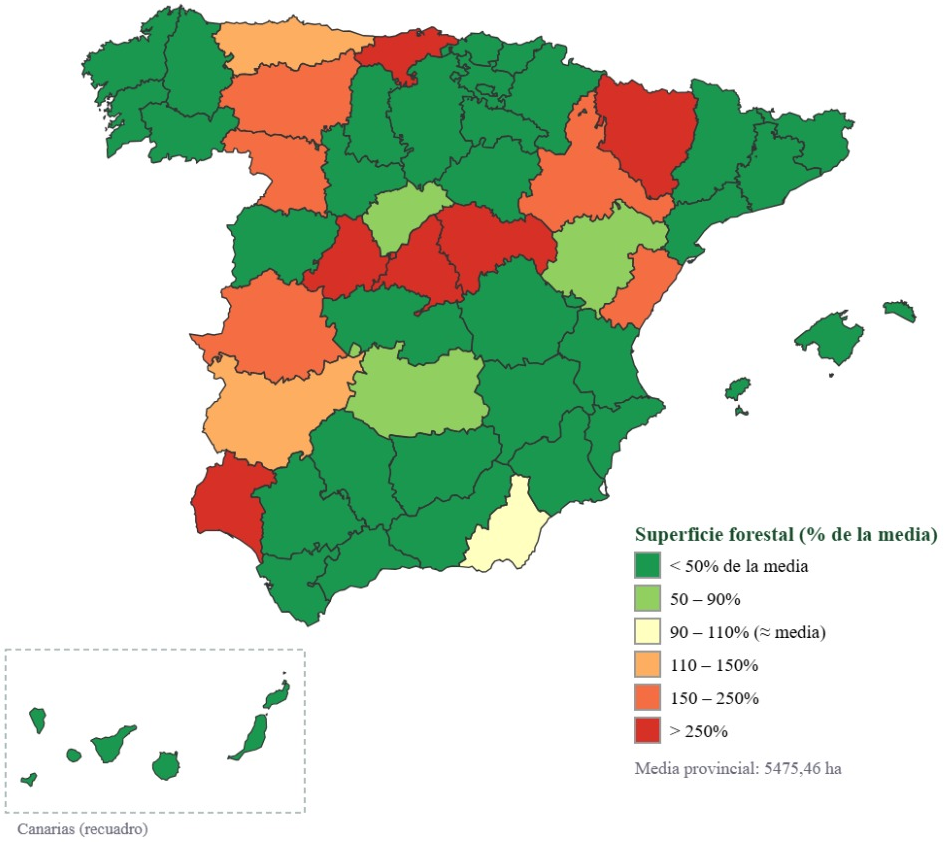

*Cada provincia se evalúa respecto a la **media provincial del avance** (media de las provincias con dato). Tonos **verdes** por debajo de la media y **rojos** por encima; la intensidad indica cuántas veces se separa de la media. Canarias en el recuadro inferior izquierdo.*