

AVANCE INFORMATIVO DE INCENDIOS FORESTALES DEL 1 DE ENERO AL 3 DE SEPTIEMBRE DE 2023*

*DATOS PROVISIONALES PROPORCIONADOS POR LAS COMUNIDADES AUTÓNOMAS

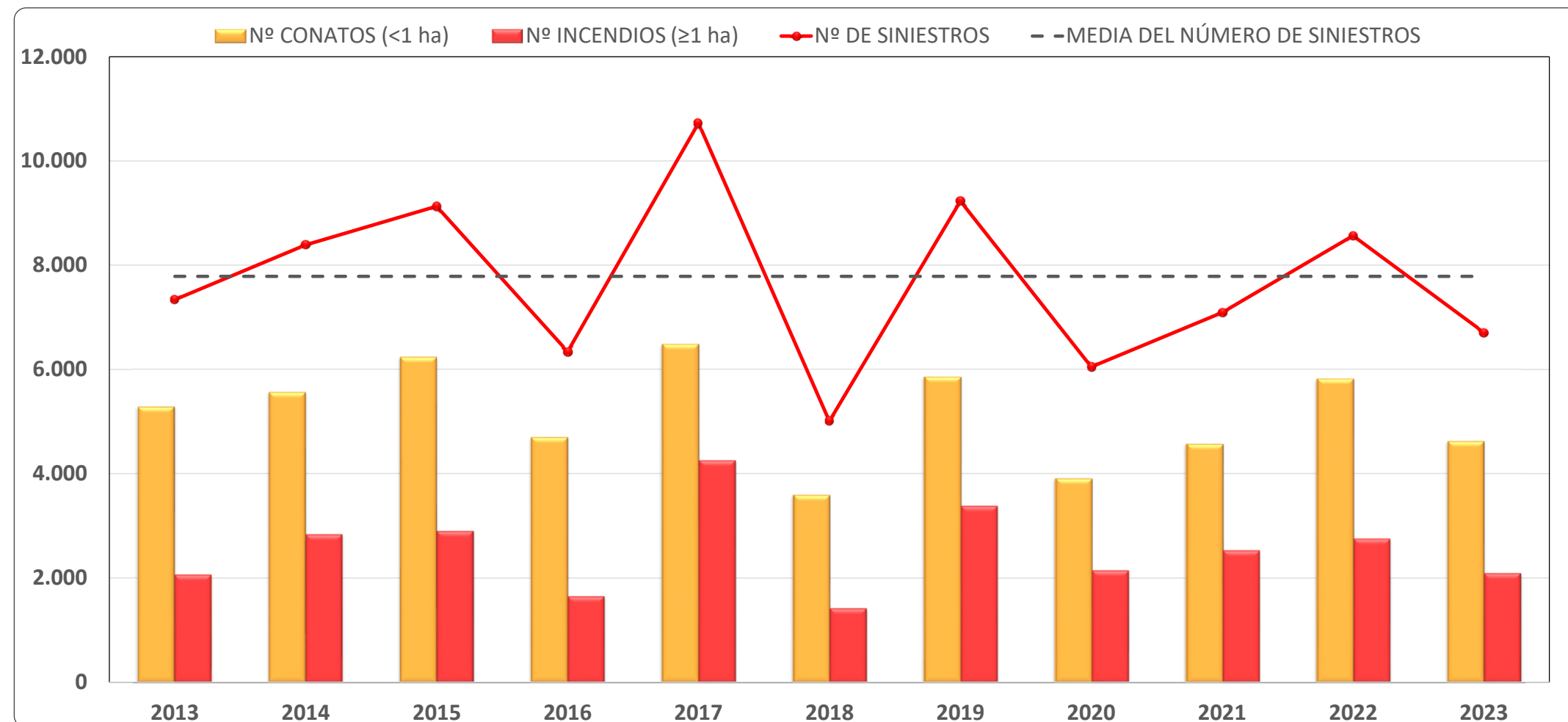
| AÑOS | 2013 | 2014 | 2015 | 2016 | 2017 | 2018 | 2019 | 2020 | 2021 | 2022 | MEDIA | 2023* |
|--|---|-----------|-----------|-----------|-----------|-----------|-----------|-----------|-----------|------------|-----------|-----------|
| PERIODO | DATOS ACUMULADOS ANUALES DESDE EL 1 DE ENERO AL 3 DE SEPTIEMBRE DE 2023 | | | | | | | | | | | |
| NÚMERO DE SINIESTROS | | | | | | | | | | | | |
| Nº CONATOS (<1 ha) | 5.277 | 5.556 | 6.230 | 4.695 | 6.478 | 3.591 | 5.851 | 3.905 | 4.564 | 5.813 | 5.196 | 4.618 |
| Nº INCENDIOS (≥1 ha) | 2.060 | 2.835 | 2.897 | 1.647 | 4.247 | 1.416 | 3.379 | 2.142 | 2.526 | 2.751 | 2.590 | 2.088 |
| TOTAL Nº SINIESTROS | 7.337 | 8.391 | 9.127 | 6.342 | 10.725 | 5.007 | 9.230 | 6.047 | 7.090 | 8.564 | 7.786 | 6.706 |
| SUPERFICIE FORESTAL AFECTADA | | | | | | | | | | | | |
| VEGETACION LEÑOSA | | | | | | | | | | | | |
| Sup. Arbolada (ha) | 12.497,36 | 7.571,33 | 25.154,79 | 17.459,60 | 26.626,03 | 2.581,40 | 23.436,96 | 15.450,18 | 20.870,57 | 107.090,06 | 25.874,00 | 34.228,52 |
| Sup. Matorral y Monte Abierto (ha) | 19.137,10 | 29.733,02 | 41.328,91 | 20.883,48 | 50.486,35 | 12.645,52 | 43.459,10 | 28.621,93 | 35.529,04 | 125.347,87 | 40.717,00 | 41.791,14 |
| VEGETACION HERBÁCEA | | | | | | | | | | | | |
| Sup. Pastos y Dehesas (ha) | 9.106,97 | 7.497,91 | 10.297,13 | 5.849,79 | 11.787,06 | 3.260,56 | 9.282,09 | 6.954,87 | 18.842,43 | 18.077,43 | 10.096,00 | 3.679,61 |
| TOTAL SUPERFICIE FORESTAL (ha) | 40.741,43 | 44.802,26 | 76.780,83 | 44.192,87 | 88.899,44 | 18.487,48 | 76.178,15 | 51.026,98 | 75.242,03 | 250.515,36 | 76.687,00 | 79.699,27 |
| % SUP. AFECTADA / SUP. FORESTAL NACIONAL | 0,147 | 0,161 | 0,276 | 0,159 | 0,320 | 0,066 | 0,274 | 0,183 | 0,271 | 0,901 | 0,276 | 0,287 |
| GRANDES INCENDIOS | | | | | | | | | | | | |
| Nº GRANDES INCENDIOS (>500 ha) | 12 | 7 | 14 | 13 | 21 | 0 | 13 | 10 | 16 | 55 | 16 | 18 |

En superficie no arbolada, cuando en los datos provinciales no se ha hecho distinción entre vegetación leñosa y herbácea, se ha considerado toda la superficie como "Matorral y Monte Abierto".

AVANCE INFORMATIVO DE INCENDIOS FORESTALES DEL 1 DE ENERO AL 3 DE SEPTIEMBRE DE 2023*

***DATOS PROVISIONALES** PROPORCIONADOS POR LAS COMUNIDADES AUTÓNOMAS

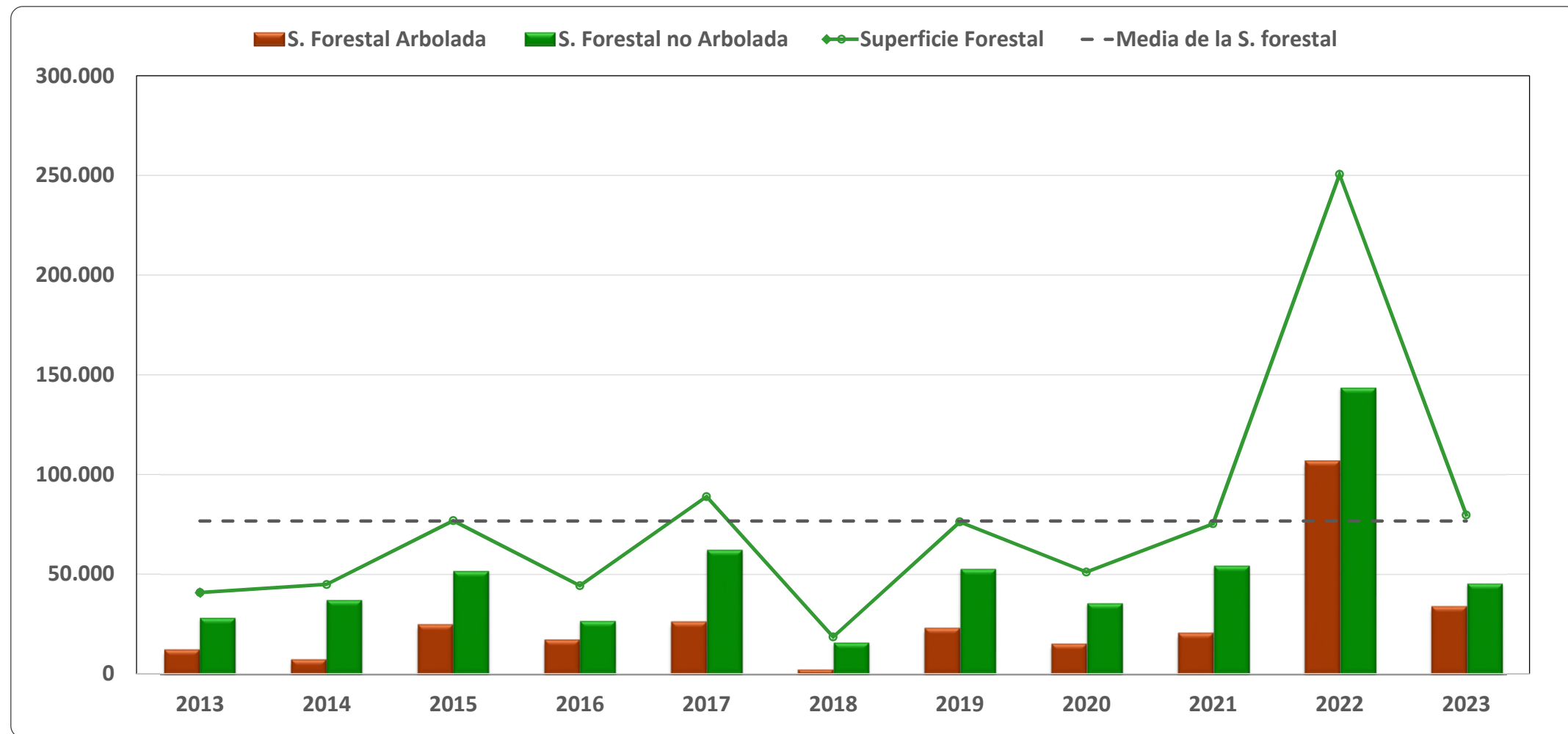
EVOLUCIÓN DEL Nº DE CONATOS Y EL Nº DE INCENDIOS



AVANCE INFORMATIVO DE INCENDIOS FORESTALES DEL 1 DE ENERO AL 3 DE SEPTIEMBRE DE 2023*

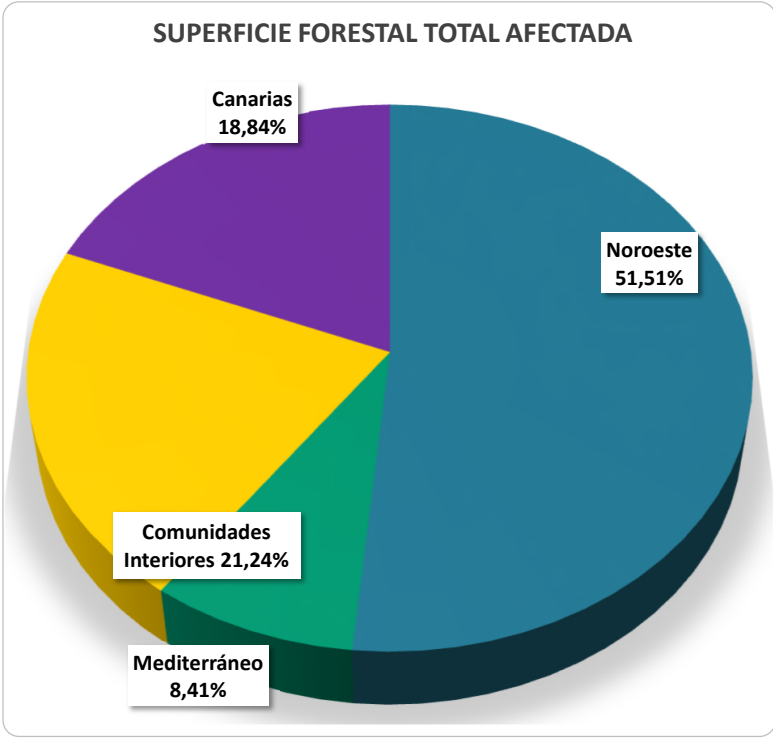
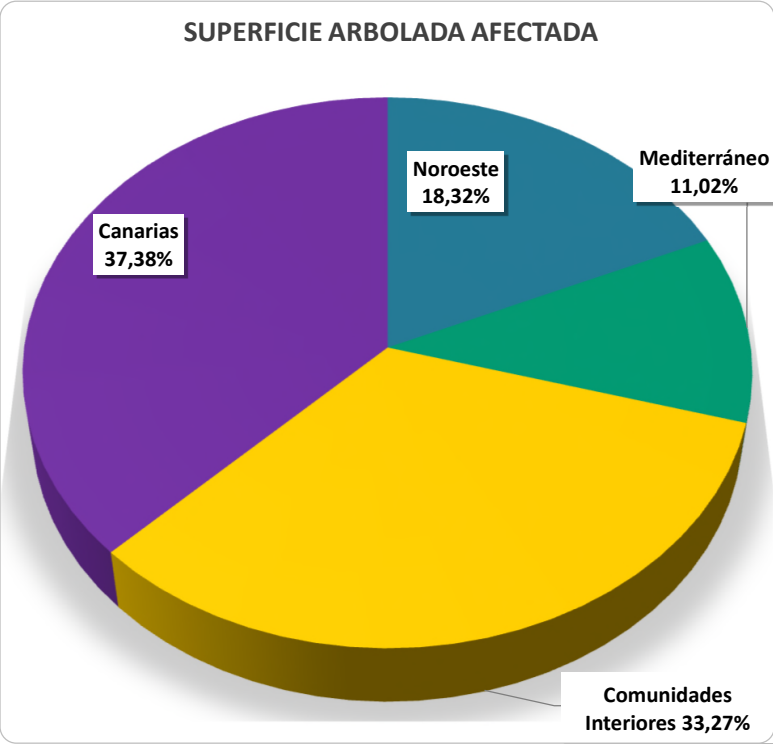
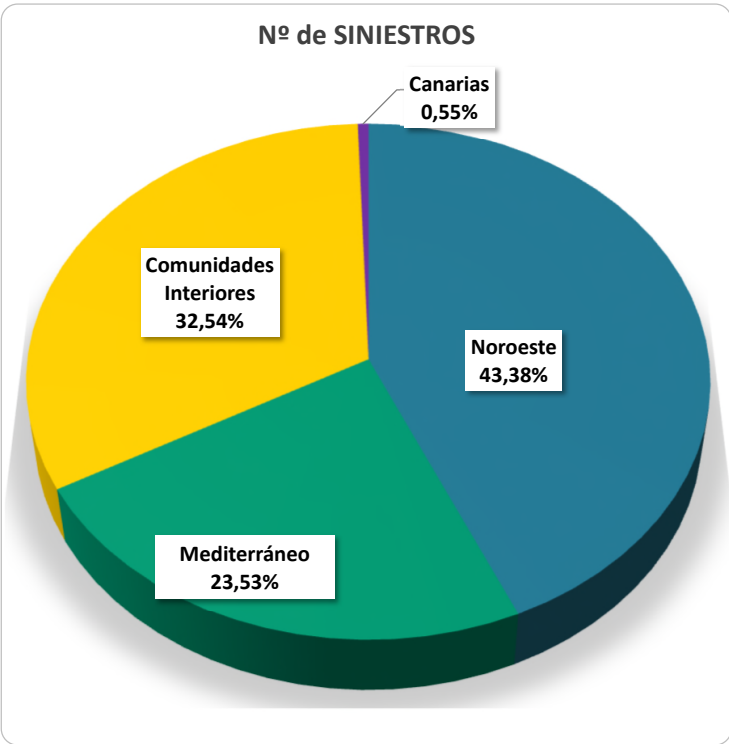
***DATOS PROVISIONALES** PROPORCIONADOS POR LAS COMUNIDADES AUTÓNOMAS

EVOLUCIÓN DE SUPERFICIES FORESTALES AFECTADAS (ha)



AVANCE INFORMATIVO DE INCENDIOS FORESTALES DEL 1 DE ENERO AL 3 DE SEPTIEMBRE DE 2023*

*DATOS PROVISIONALES PROPORCIONADOS POR LAS COMUNIDADES AUTÓNOMAS



CANARIAS: incluye todo el archipiélago canario.

NOROESTE: comprende las comunidades autónomas de Galicia, Asturias, Cantabria y las provincias de León y Zamora.

COMUNIDADES INTERIORES: comprende el País Vasco y las provincias del resto de comunidades autónomas no costeras, excepto León y Zamora.

MEDITERRÁNEO: comprende las comunidades autónomas costeras del mar Mediterráneo, incluyendo sus provincias interiores.