

AVANCE INFORMATIVO DE INCENDIOS FORESTALES DEL 1 DE ENERO AL 31 DE DICIEMBRE DE 2025\*

\*DATOS PROVISIONALES PROPORCIONADOS POR LAS COMUNIDADES AUTÓNOMAS

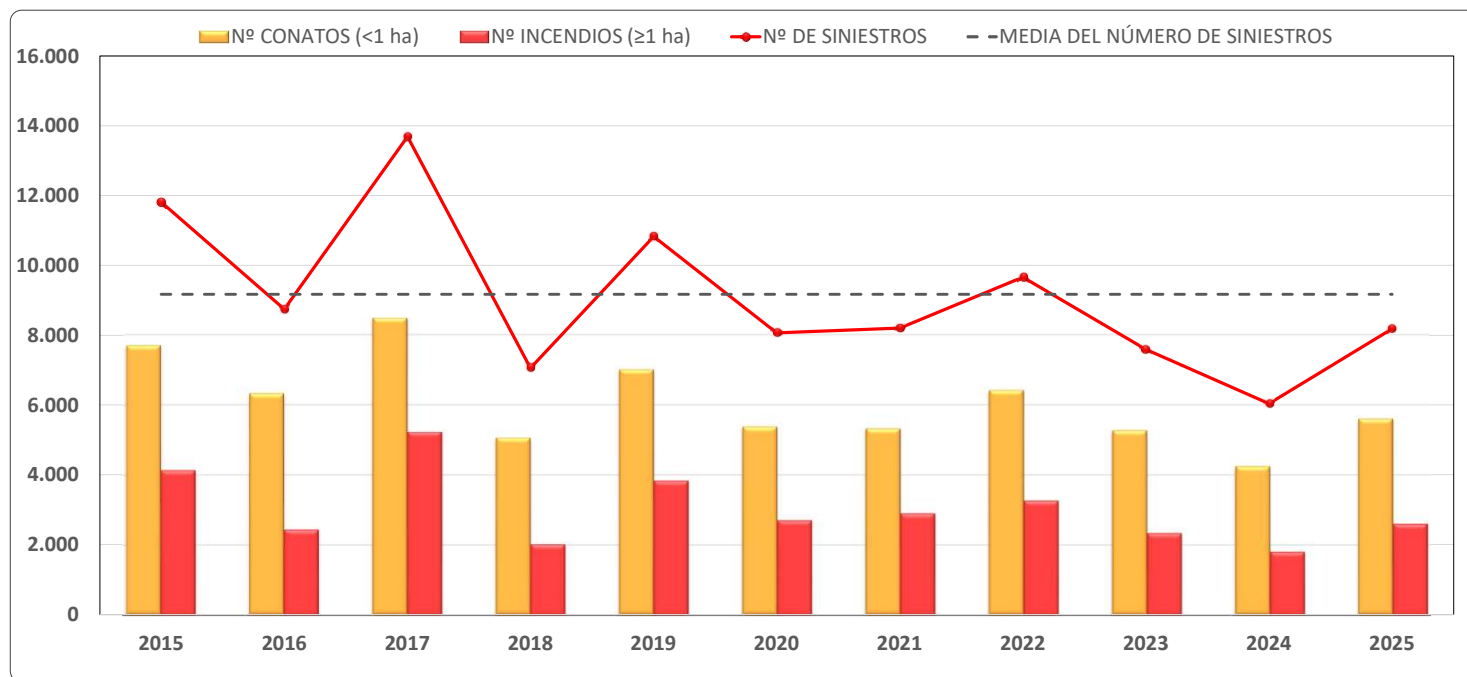
AÑOS	2015	2016	2017	2018	2019	2020	2021	2022	2023	2024	MEDIA	2025*
PERIODO	DATOS ACUMULADOS ANUALES DESDE EL 1 DE ENERO AL 31 DE DICIEMBRE DE 2025											
NÚMERO DE SINIESTROS												
Nº CONATOS (<1 ha)	7.685	6.317	8.468	5.051	6.998	5.364	5.309	6.408	5.259	4.236	6.110	5.590
Nº INCENDIOS (≥1 ha)	4.125	2.432	5.223	2.013	3.828	2.700	2.897	3.257	2.333	1.802	3.061	2.599
TOTAL Nº SINIESTROS	11.810	8.749	13.691	7.064	10.826	8.064	8.206	9.665	7.592	6.038	9.171	8.189
SUPERFICIE FORESTAL AFECTADA												
VEGETACION LEÑOSA												
Sup. Arbolada (ha)	32.877,09	23.476,16	67.144,44	4.416,30	26.838,58	18.269,24	27.234,40	112.667,64	44.897,88	11.892,97	36.971,00	103.105,85
Sup. Matorral y Monte Abierto (ha)	64.889,91	37.179,58	99.861,67	18.142,27	48.722,34	41.102,91	43.896,31	141.522,87	47.463,14	26.098,50	56.888,00	185.220,55
VEGETACION HERBÁCEA												
Sup. Pastos y Dehesas (ha)	12.015,85	8.587,61	16.492,56	4.435,91	11.075,12	11.994,45	21.425,63	16.098,77	3.656,65	11.772,32	11.755,00	66.467,10
TOTAL SUPERFICIE FORESTAL (ha)	109.782,85	69.243,35	183.498,68	26.994,49	86.636,04	71.366,60	92.556,33	270.289,28	96.017,67	49.763,80	105.614,00	354.793,50
% SUP. AFECTADA / SUP. FORESTAL NACIONAL	0,395	0,249	0,660	0,097	0,312	0,257	0,333	0,972	0,345	0,179	0,380	1,276
GRANDES INCENDIOS												
Nº GRANDES INCENDIOS (>500 ha)	16	22	56	3	15	18	18	60	19	16	24	63

En superficie no arbolada, cuando en los datos provinciales no se ha hecho distinción entre vegetación leñosa y herbácea, se ha considerado toda la superficie como "Matorral y Monte Abierto".

## AVANCE INFORMATIVO DE INCENDIOS FORESTALES DEL 1 DE ENERO AL 31 DE DICIEMBRE DE 2025\*

\*DATOS PROVISIONALES PROPORCIONADOS POR LAS COMUNIDADES AUTÓNOMAS

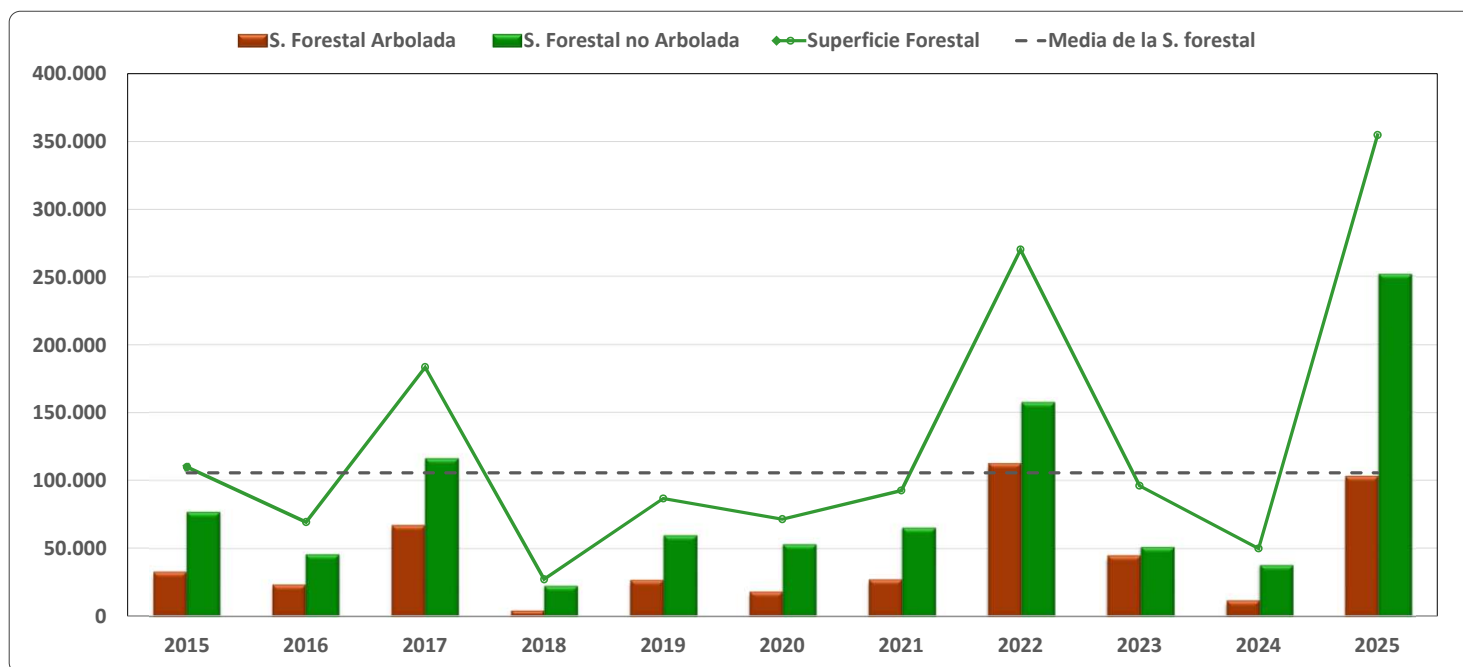
### EVOLUCIÓN DEL Nº DE CONATOS Y EL Nº DE INCENDIOS



## AVANCE INFORMATIVO DE INCENDIOS FORESTALES DEL 1 DE ENERO AL 31 DE DICIEMBRE DE 2025\*

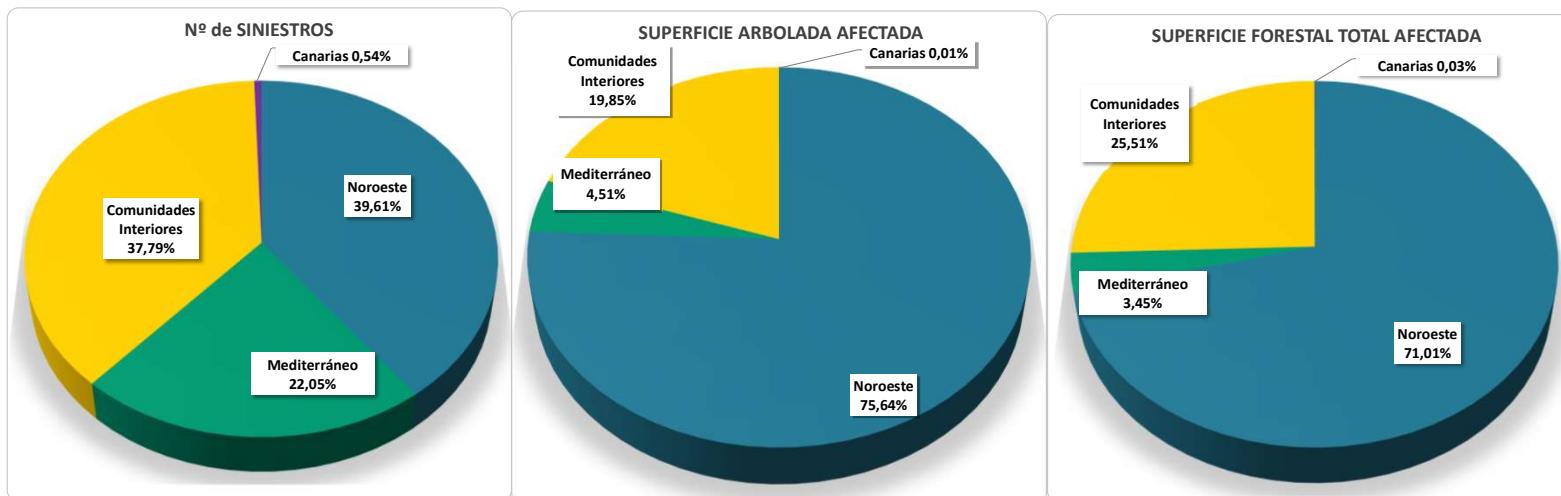
**\*DATOS PROVISIONALES** PROPORCIONADOS POR LAS COMUNIDADES AUTÓNOMAS

### EVOLUCIÓN DE SUPERFICIES FORESTALES AFECTADAS (ha)



## AVANCE INFORMATIVO DE INCENDIOS FORESTALES DEL 1 DE ENERO AL 31 DE DICIEMBRE DE 2025\*

**\*DATOS PROVISIONALES PROPORCIONADOS POR LAS COMUNIDADES AUTÓNOMAS**



**CANARIAS:** incluye todo el archipiélago canario.

**NOROESTE:** comprende las comunidades autónomas de Galicia, Asturias, Cantabria y las provincias de León y Zamora.

**COMUNIDADES INTERIORES:** comprende el País Vasco y las provincias del resto de comunidades autónomas no costeras, excepto León y Zamora.

**MEDITERRÁNEO:** comprende las comunidades autónomas costeras del mar Mediterráneo, incluyendo sus provincias interiores.