

AVANCE INFORMATIVO DE INCENDIOS FORESTALES DEL 1 DE ENERO AL 31 DE ENERO DE 2026\*

\*DATOS PROVISIONALES PROPORCIONADOS POR LAS COMUNIDADES AUTÓNOMAS

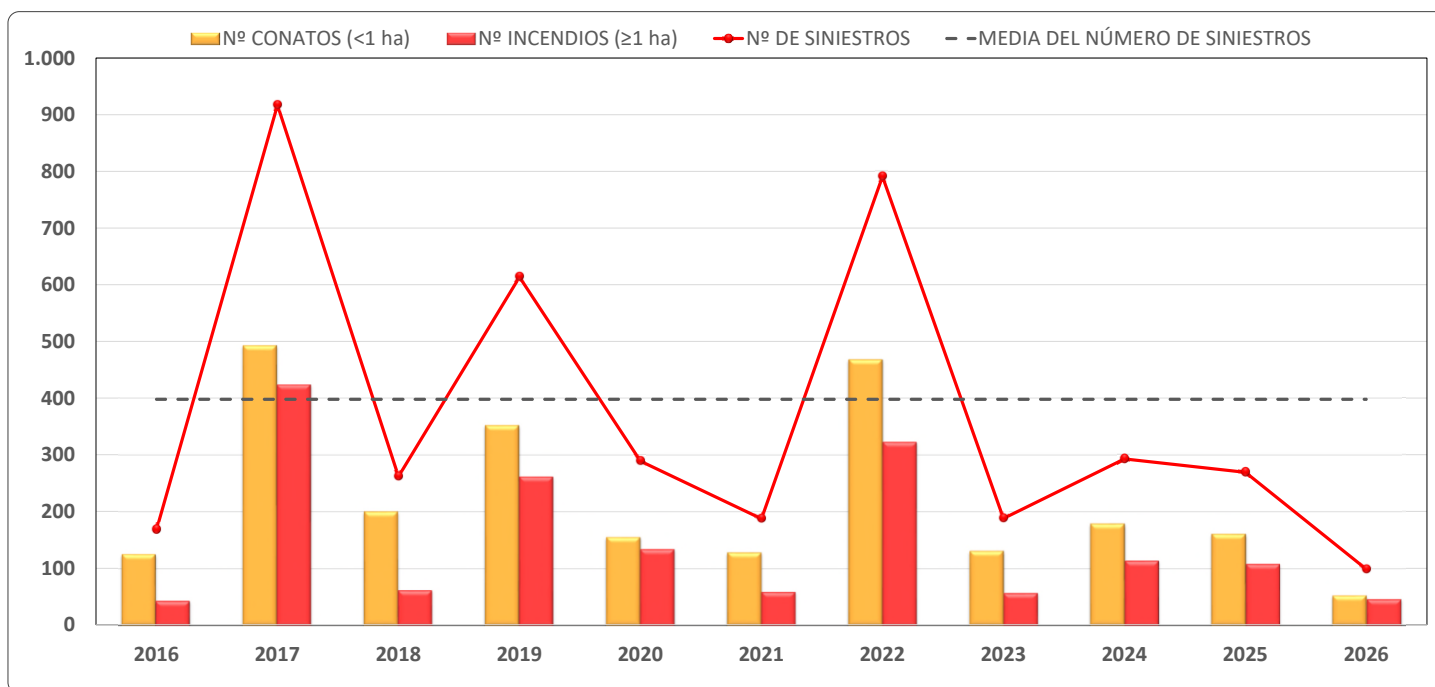
AÑOS	2016	2017	2018	2019	2020	2021	2022	2023	2024	2025	MEDIA	2026
PERIODO	DATOS ACUMULADOS ANUALES DESDE EL 1 DE ENERO AL 31 DE ENERO DE 2026											
NÚMERO DE SINIESTROS												
Nº CONATOS (<1 ha)	125	493	200	352	155	128	468	131	179	161	239	52
Nº INCENDIOS (≥1 ha)	43	424	62	262	134	59	323	57	114	108	159	46
TOTAL Nº SINIESTROS	168	917	262	614	289	187	791	188	293	269	398	98
SUPERFICIE FORESTAL AFECTADA												
VEGETACION LEÑOSA												
Sup. Arbolada (ha)	34,39	303,38	30,73	233,56	205,99	101,22	101,22	156,50	113,36	68,26	135,00	18,11
Sup. Matorral y Monte Abierto (ha)	515,45	4.246,74	171,96	3.803,55	1.320,06	1.156,67	1.156,67	351,25	1.958,87	640,29	1.532,00	255,99
VEGETACION HERBÁCEA												
Sup. Pastos y Dehesas (ha)	127,46	1.855,15	1.855,15	381,64	44,81	37,46	37,46	21,86	2.232,71	140,48	673,00	20,39
TOTAL SUPERFICIE FORESTAL (ha)	677,30	6.405,27	2.057,84	4.418,75	1.570,87	1.295,35	1.295,35	529,61	4.304,94	849,03	2.340,00	294,49
% SUP. AFECTADA / SUP. FORESTAL NACIONAL	0,002	0,022	0,007	0,015	0,005	0,005	0,005	0,002	0,015	0,003	0,008	0,001
GRANDES INCENDIOS												
Nº GRANDES INCENDIOS (>500 ha)	0	1	0	0	0	1	1	0	1	0	0	0

En superficie no arbolada, cuando en los datos provinciales no se ha hecho distinción entre vegetación leñosa y herbácea, se ha considerado toda la superficie como "Matorral y Monte Abierto".

## AVANCE INFORMATIVO DE INCENDIOS FORESTALES DEL 1 DE ENERO AL 31 DE ENERO DE 2026\*

\*DATOS PROVISIONALES PROPORCIONADOS POR LAS COMUNIDADES AUTÓNOMAS

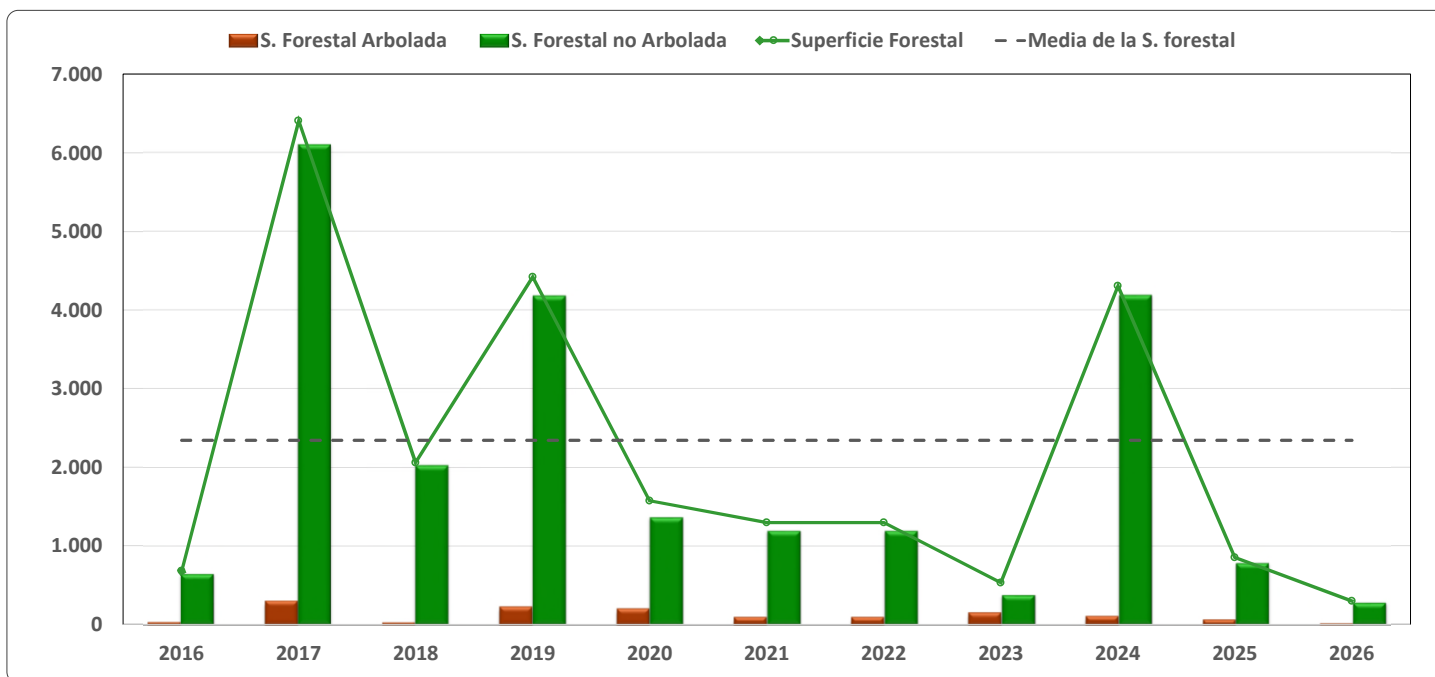
### EVOLUCIÓN DEL Nº DE CONATOS Y EL Nº DE INCENDIOS



## AVANCE INFORMATIVO DE INCENDIOS FORESTALES DEL 1 DE ENERO AL 31 DE ENERO DE 2026\*

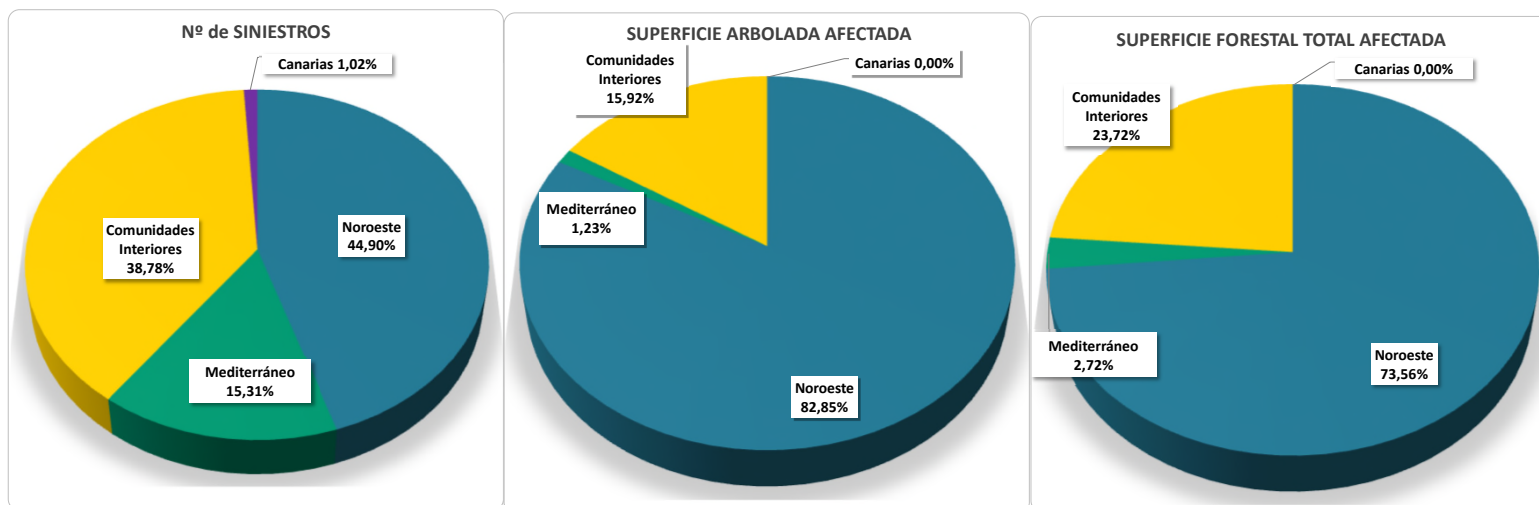
\*DATOS PROVISIONALES PROPORCIONADOS POR LAS COMUNIDADES AUTÓNOMAS

### EVOLUCIÓN DE SUPERFICIES FORESTALES AFECTADAS (ha)



## AVANCE INFORMATIVO DE INCENDIOS FORESTALES DEL 1 DE ENERO AL 31 DE ENERO DE 2026\*

**\*DATOS PROVISIONALES PROPORCIONADOS POR LAS COMUNIDADES AUTÓNOMAS**



**CANARIAS:** incluye todo el archipiélago canario.

**NOROESTE:** comprende las comunidades autónomas de Galicia, Asturias, Cantabria y las provincias de León y Zamora.

**COMUNIDADES INTERIORES:** comprende el País Vasco y las provincias del resto de comunidades autónomas no costeras, excepto León y Zamora.

**MEDITERRÁNEO:** comprende las comunidades autónomas costeras del mar Mediterráneo, incluyendo sus provincias interiores.