

AVANCE INFORMATIVO DE INCENDIOS FORESTALES DEL 1 DE ENERO AL 31 DE MARZO DE 2026*

***DATOS PROVISIONALES PROPORCIONADOS POR LAS COMUNIDADES AUTÓNOMAS**

AÑOS	2016	2017	2018	2019	2020	2021	2022	2023	2024	2025	MEDIA	2026
PERIODO	DATOS ACUMULADOS ANUALES DESDE EL 1 DE ENERO AL 31 DE MARZO DE 2026											
NÚMERO DE SINIESTROS												
Nº CONATOS (<1 ha)	708	1.685	971	2.325	979	1.175	1.672	1.410	703	596	1.222	864
Nº INCENDIOS (≥1 ha)	274	1.793	515	2.011	974	978	1.008	1.256	490	477	978	704
TOTAL Nº SINIESTROS	982	3.478	1.486	4.336	1.953	2.153	2.680	2.666	1.193	1.073	2.200	1.568
SUPERFICIE FORESTAL AFECTADA												
VEGETACION LEÑOSA												
Sup. Arbolada (ha)	179,99	1.738,75	494,69	6.033,13	2.340,56	3.637,67	2.299,07	15.768,17	1.517,09	321,57	3.433,00	997,87
Sup. Matorral y Monte Abierto (ha)	1.459,84	17.447,24	3.326,41	27.780,29	11.298,12	16.420,42	11.868,29	31.515,04	6.857,51	4.464,12	13.244,00	7.835,65
VEGETACION HERBÁCEA												
Sup. Pastos y Dehesas (ha)	501,18	3.839,58	3.839,58	2.054,13	470,36	990,68	641,86	742,38	2.838,36	1.036,43	1.695,00	4.113,13
TOTAL SUPERFICIE FORESTAL (ha)	2.141,01	23.025,57	7.660,68	35.867,56	14.109,03	21.048,77	14.809,23	48.025,59	11.212,97	5.822,12	18.372,00	12.946,66
% SUP. AFECTADA / SUP. FORESTAL NACIONAL	0,007	0,081	0,027	0,125	0,049	0,074	0,052	0,168	0,039	0,020	0,064	0,045
GRANDES INCENDIOS												
Nº GRANDES INCENDIOS (>500 ha)	0	2	0	2	3	5	2	11	2	0	3	0

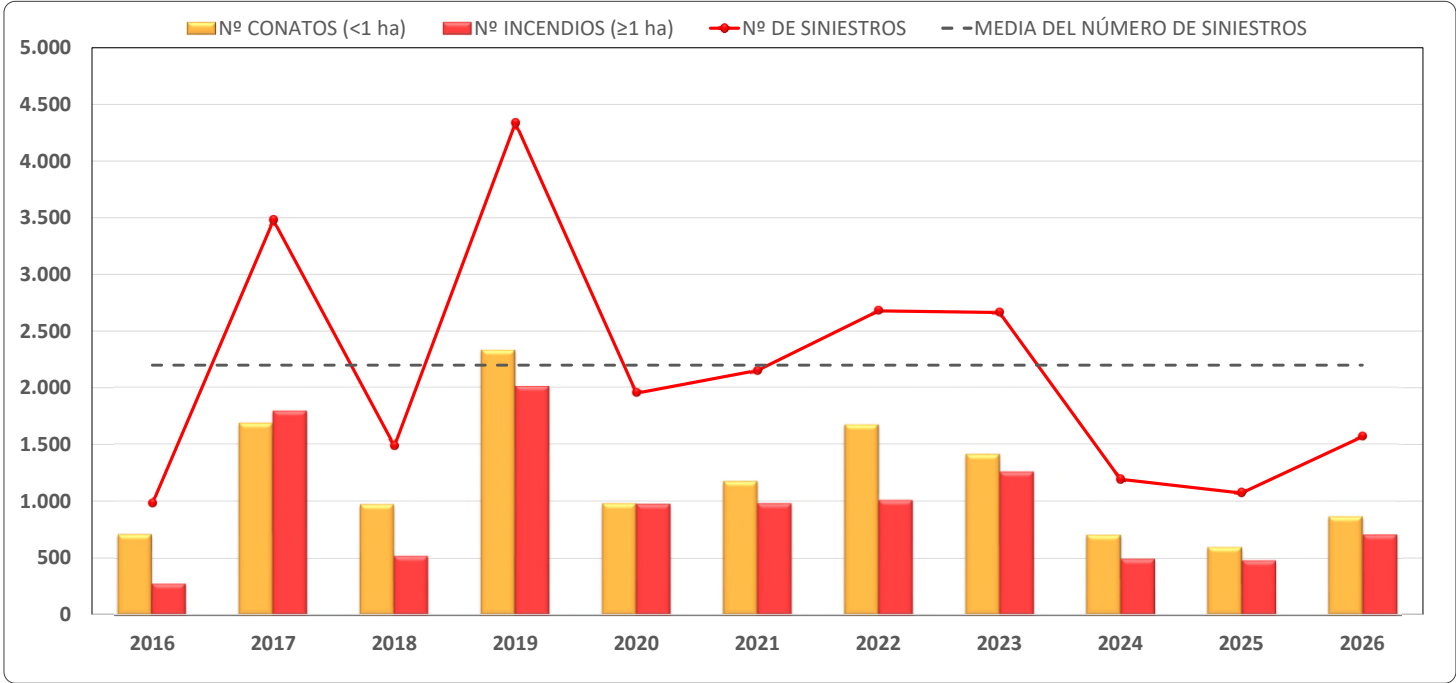
En superficie no arbolada, cuando en los datos provinciales no se ha hecho distinción entre vegetación leñosa y herbácea, se ha considerado toda la superficie como "Matorral y Monte Abierto".

No se incluyen datos del GIF de Losar de la Vera (Cáceres) iniciado el día 30 de marzo, por haber sido dado por extinguido durante el mes de abril.

AVANCE INFORMATIVO DE INCENDIOS FORESTALES DEL 1 DE ENERO AL 31 DE MARZO DE 2026*

***DATOS PROVISIONALES PROPORCIONADOS POR LAS COMUNIDADES AUTÓNOMAS**

EVOLUCIÓN DEL Nº DE CONATOS Y EL Nº DE INCENDIOS

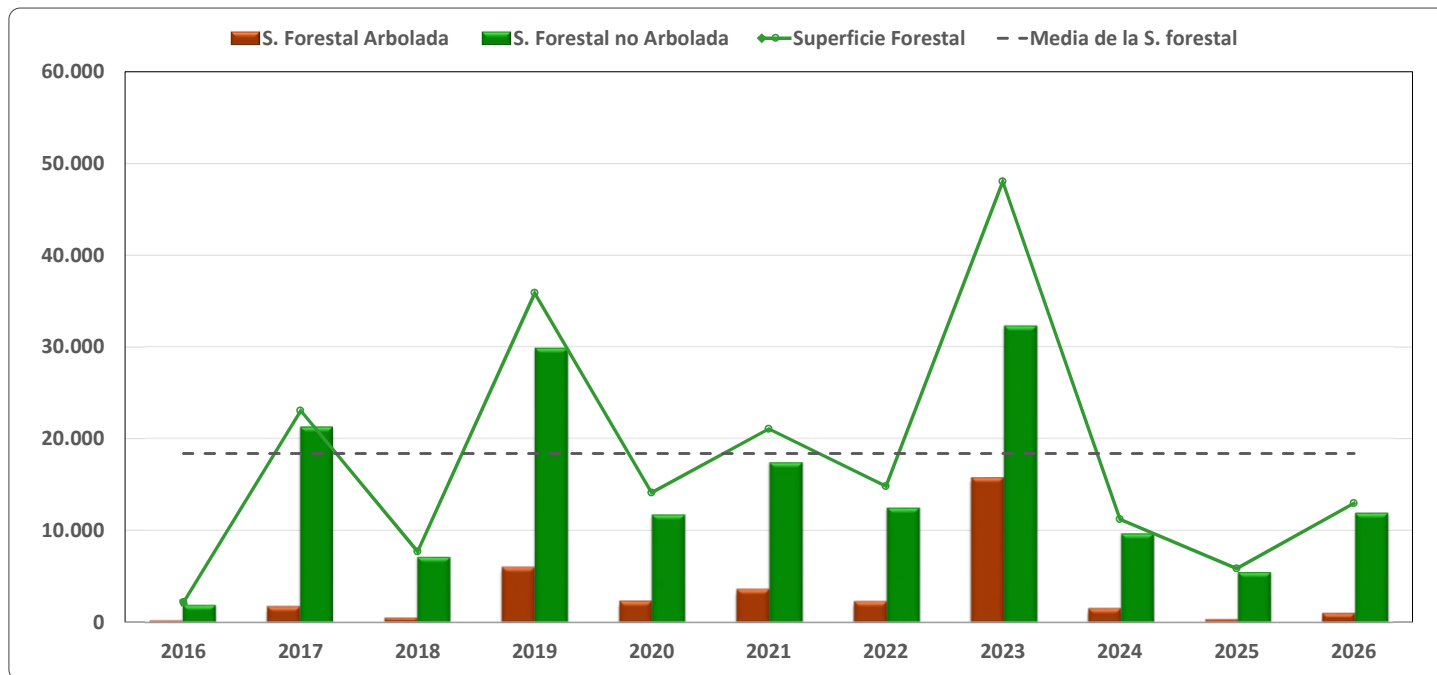


No se incluyen datos del GIF de Losar de la Vera (Cáceres) iniciado el día 30 de marzo, por haber sido dado por extinguido durante el mes de abril.

AVANCE INFORMATIVO DE INCENDIOS FORESTALES DEL 1 DE ENERO AL 31 DE MARZO DE 2026*

***DATOS PROVISIONALES PROPORCIONADOS POR LAS COMUNIDADES AUTÓNOMAS**

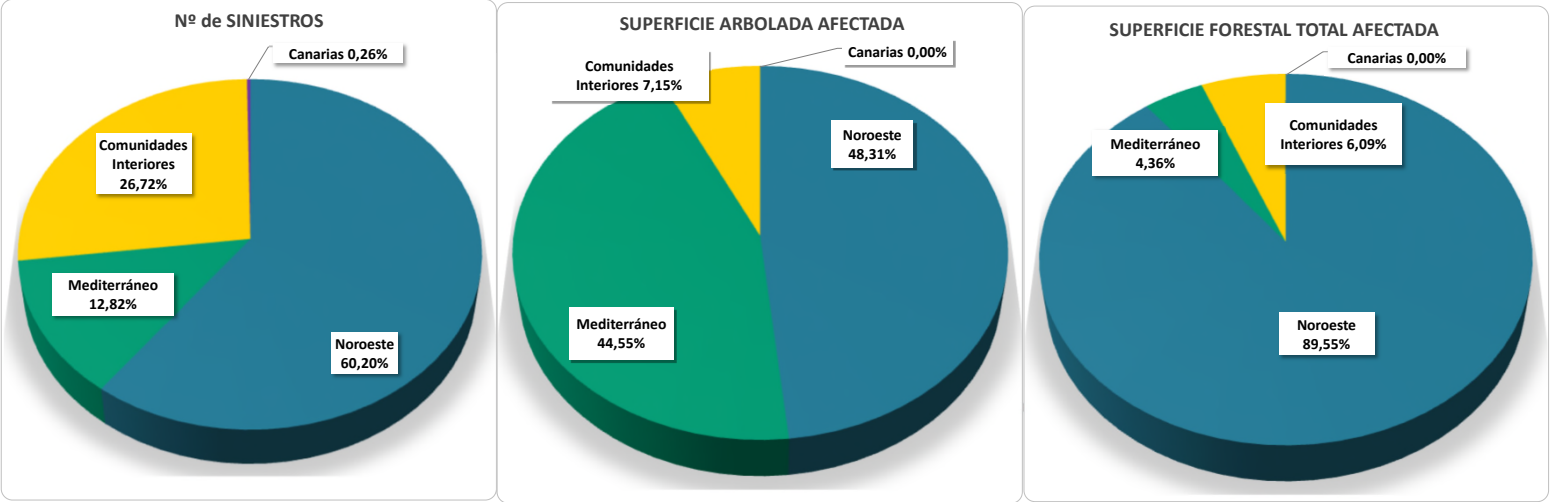
EVOLUCIÓN DE SUPERFICIES FORESTALES AFECTADAS (ha)



No se incluyen datos del GIF de Losar de la Vera (Cáceres) iniciado el día 30 de marzo, por haber sido dado por extinguido durante el mes de abril.

AVANCE INFORMATIVO DE INCENDIOS FORESTALES DEL 1 DE ENERO AL 31 DE MARZO DE 2026*

***DATOS PROVISIONALES PROPORCIONADOS POR LAS COMUNIDADES AUTÓNOMAS**



- CANARIAS:** incluye todo el archipiélago canario.
- NOROESTE:** comprende las comunidades autónomas de Galicia, Asturias, Cantabria y las provincias de León y Zamora.
- COMUNIDADES INTERIORES:** comprende el País Vasco y las provincias del resto de comunidades autónomas no costeras, excepto León y Zamora.
- MEDITERRÁNEO:** comprende las comunidades autónomas costeras del mar Mediterráneo, incluyendo sus provincias interiores.

No se incluyen datos del GIF de Losar de la Vera (Cáceres) iniciado el día 30 de marzo, por haber sido dado por extinguido durante el mes de abril.