

## AVANCE INFORMATIVO DE INCENDIOS FORESTALES DEL 1 DE ENERO AL 8 DE OCTUBRE DE 2023\*

**\*DATOS PROVISIONALES PROPORCIONADOS POR LAS COMUNIDADES AUTÓNOMAS**

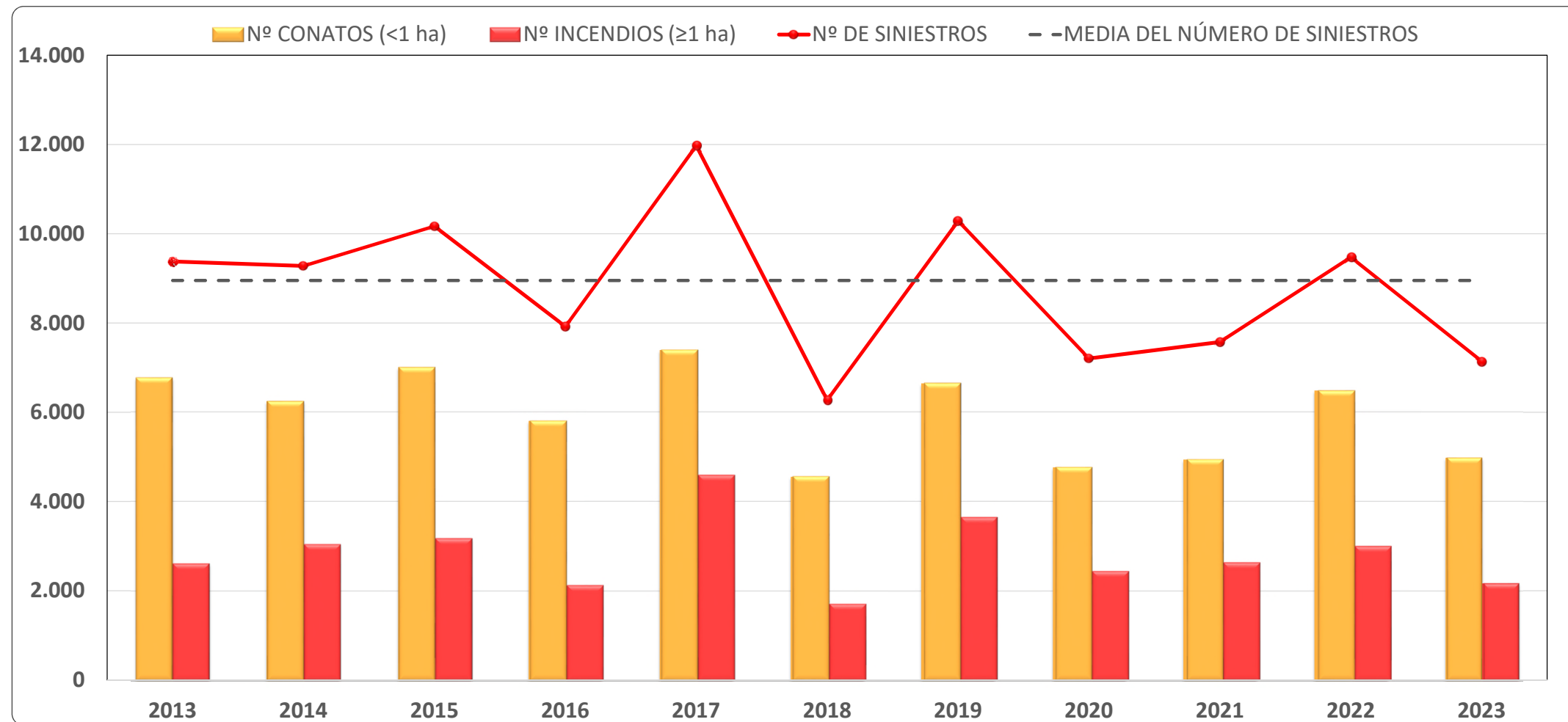
AÑOS	2013	2014	2015	2016	2017	2018	2019	2020	2021	2022	MEDIA	2023*
PERIODO	DATOS ACUMULADOS ANUALES DESDE EL 1 DE ENERO AL 8 DE OCTUBRE DE 2023											
<b>NÚMERO DE SINIESTROS</b>												
Nº CONATOS (<1 ha)	6.763	6.237	6.994	5.798	7.381	4.558	6.643	4.763	4.937	6.472	6.055	4.972
Nº INCENDIOS (≥1 ha)	2.613	3.042	3.175	2.124	4.587	1.712	3.645	2.443	2.636	2.999	2.898	2.169
<b>TOTAL Nº SINIESTROS</b>	<b>9.376</b>	<b>9.279</b>	<b>10.169</b>	<b>7.922</b>	<b>11.968</b>	<b>6.270</b>	<b>10.288</b>	<b>7.206</b>	<b>7.573</b>	<b>9.471</b>	<b>8.953</b>	<b>7.141</b>
<b>SUPERFICIE FORESTAL AFECTADA</b>												
<b>VEGETACION LEÑOSA</b>												
Sup. Arbolada (ha)	16.302,13	8.175,58	25.638,09	23.210,77	30.780,38	3.111,69	24.975,76	16.835,70	25.833,49	112.977,38	28.784,00	34.315,04
Sup. Matorral y Monte Abierto (ha)	28.973,84	31.093,65	42.840,78	34.385,00	55.723,77	14.347,53	46.401,34	39.109,23	40.930,49	128.586,58	46.239,00	42.551,07
<b>VEGETACION HERBÁCEA</b>												
Sup. Pastos y Dehesas (ha)	9.821,55	7.926,84	10.822,71	7.286,57	14.147,43	3.858,58	9.964,23	7.893,23	19.253,48	18.027,25	10.900,00	4.139,46
<b>TOTAL SUPERFICIE FORESTAL (ha)</b>	<b>55.097,52</b>	<b>47.196,07</b>	<b>79.301,58</b>	<b>64.882,34</b>	<b>100.651,57</b>	<b>21.317,79</b>	<b>81.341,33</b>	<b>63.838,16</b>	<b>86.017,46</b>	<b>259.591,21</b>	<b>85.923,00</b>	<b>81.005,56</b>
<b>% SUP. AFECTADA / SUP. FORESTAL NACIONAL</b>	<b>0,198</b>	<b>0,170</b>	<b>0,285</b>	<b>0,233</b>	<b>0,362</b>	<b>0,077</b>	<b>0,292</b>	<b>0,230</b>	<b>0,309</b>	<b>0,933</b>	<b>0,309</b>	<b>0,291</b>
<b>GRANDES INCENDIOS</b>												
<b>Nº GRANDES INCENDIOS (&gt;500 ha)</b>	<b>16</b>	<b>7</b>	<b>14</b>	<b>21</b>	<b>25</b>	<b>0</b>	<b>14</b>	<b>17</b>	<b>18</b>	<b>56</b>	<b>19</b>	<b>18</b>

En superficie no arbolada, cuando en los datos provinciales no se ha hecho distinción entre vegetación leñosa y herbácea, se ha considerado toda la superficie como "Matorral y Monte Abierto".

## AVANCE INFORMATIVO DE INCENDIOS FORESTALES DEL 1 DE ENERO AL 8 DE OCTUBRE DE 2023\*

\*DATOS PROVISIONALES PROPORCIONADOS POR LAS COMUNIDADES AUTÓNOMAS

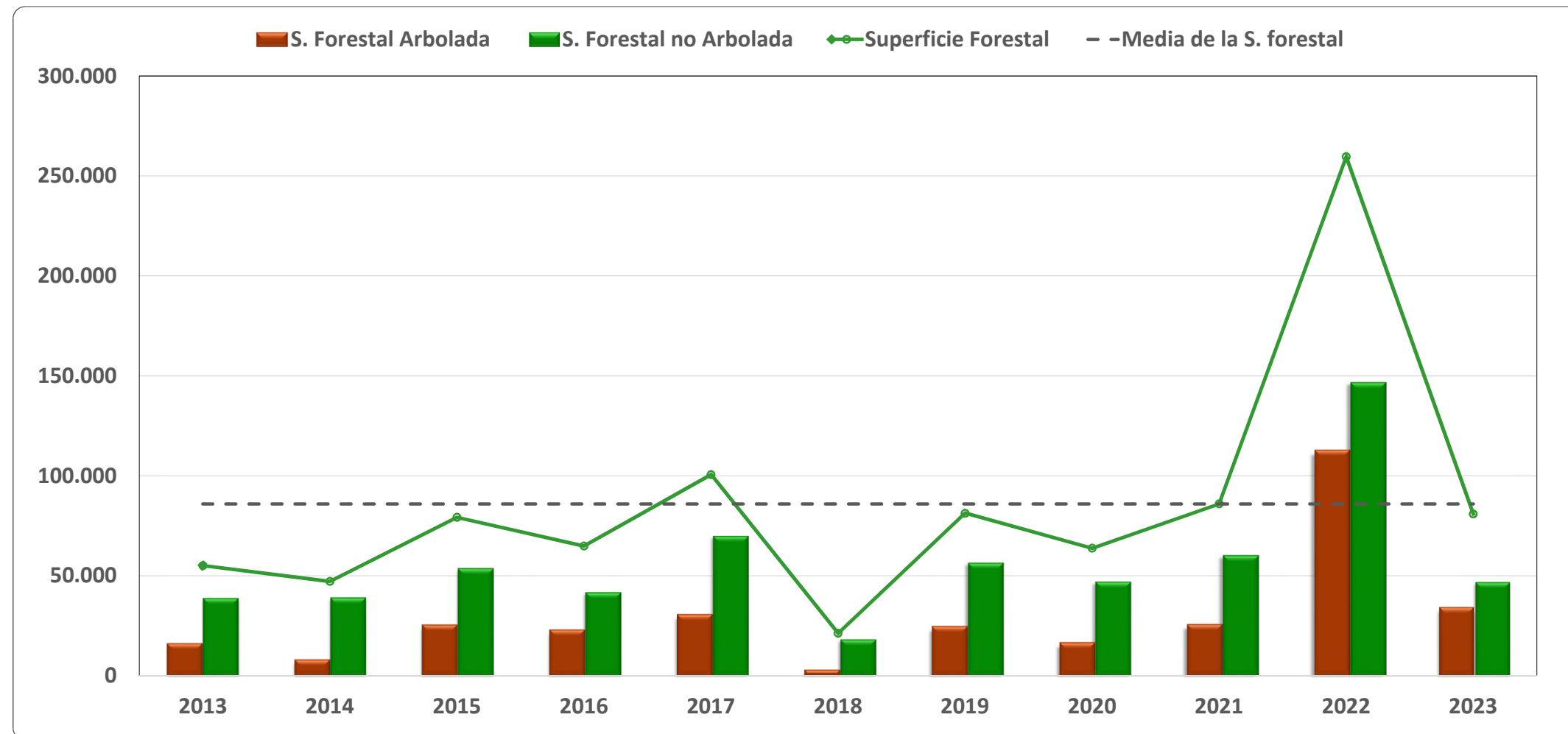
### EVOLUCIÓN DEL Nº DE CONATOS Y EL Nº DE INCENDIOS



## AVANCE INFORMATIVO DE INCENDIOS FORESTALES DEL 1 DE ENERO AL 8 DE OCTUBRE DE 2023\*

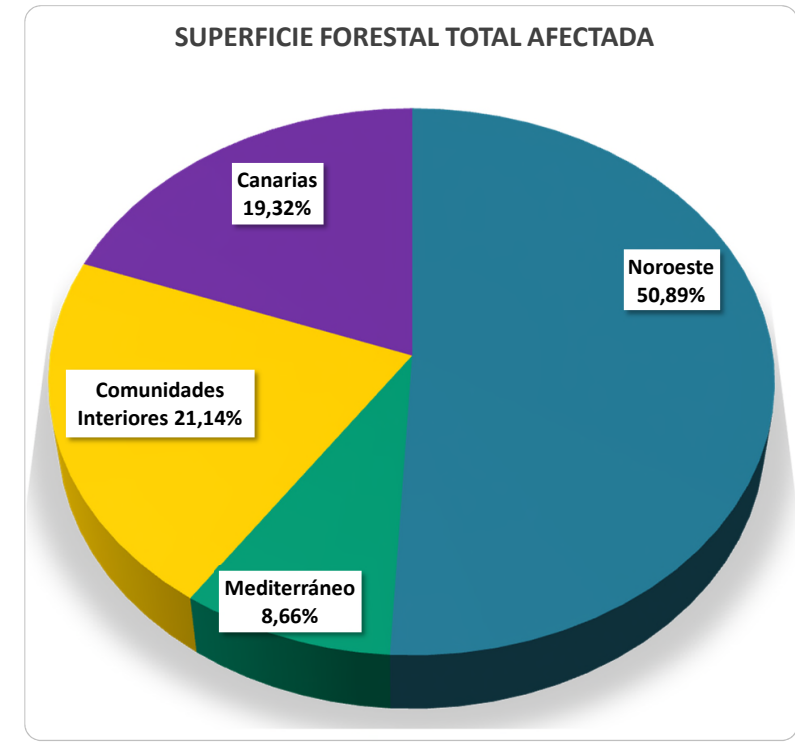
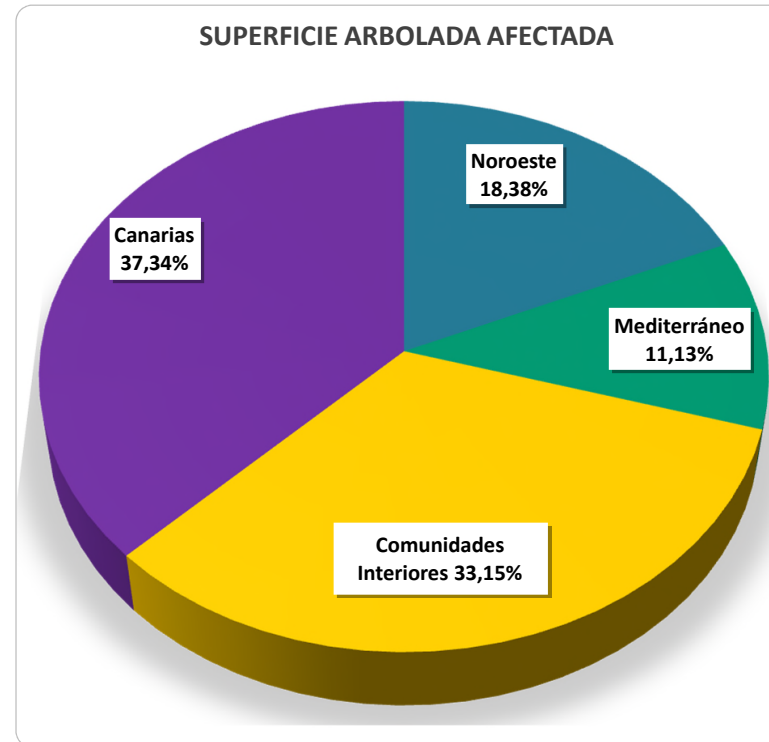
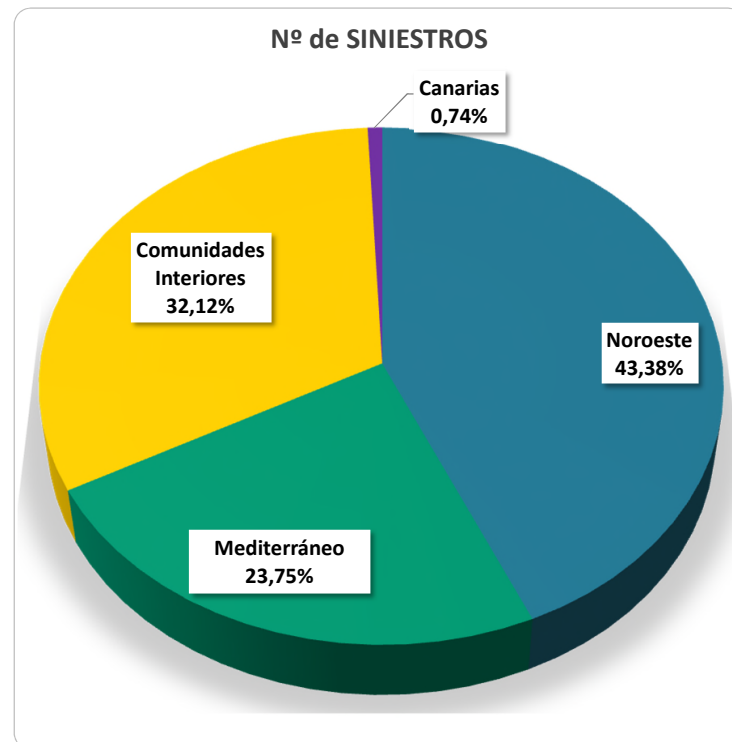
\*DATOS PROVISIONALES PROPORCIONADOS POR LAS COMUNIDADES AUTÓNOMAS

### EVOLUCIÓN DE SUPERFICIES FORESTALES AFECTADAS (ha)



## AVANCE INFORMATIVO DE INCENDIOS FORESTALES DEL 1 DE ENERO AL 8 DE OCTUBRE DE 2023\*

**\*DATOS PROVISIONALES PROPORCIONADOS POR LAS COMUNIDADES AUTÓNOMAS**



**CANARIAS:** incluye todo el archipiélago canario.

**NOROESTE:** comprende las comunidades autónomas de Galicia, Asturias, Cantabria y las provincias de León y Zamora.

**COMUNIDADES INTERIORES:** comprende el País Vasco y las provincias del resto de comunidades autónomas no costeras, excepto León y Zamora.

**MEDITERRÁNEO:** comprende las comunidades autónomas costeras del mar Mediterráneo, incluyendo sus provincias interiores.