

AVANCE INFORMATIVO DE INCENDIOS FORESTALES DEL 1 DE ENERO AL 13 DE AGOSTO DE 2023*

***DATOS PROVISIONALES PROPORCIONADOS POR LAS COMUNIDADES AUTÓNOMAS**

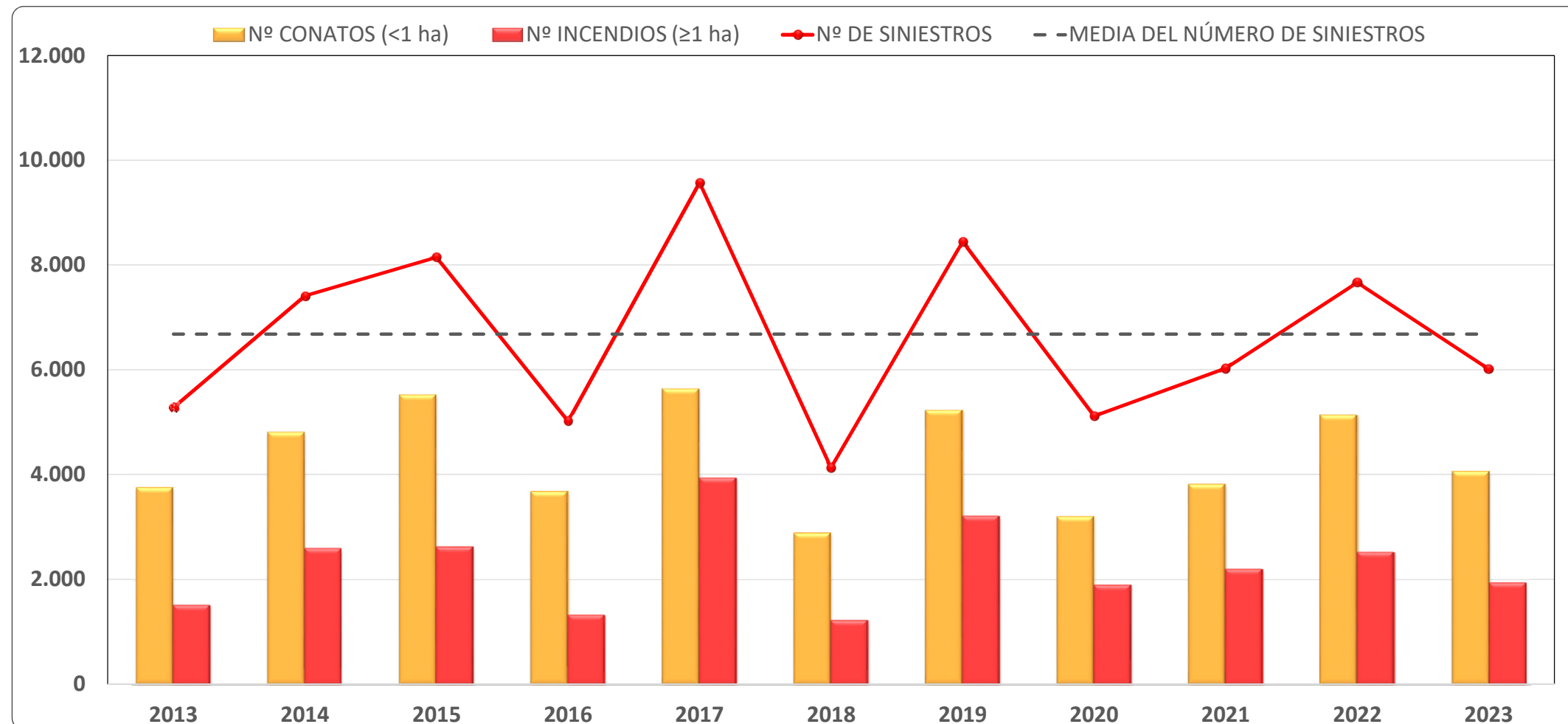
AÑOS	2013	2014	2015	2016	2017	2018	2019	2020	2021	2022	MEDIA	2023*
PERIODO	DATOS ACUMULADOS ANUALES DESDE EL 1 DE ENERO AL 13 DE AGOSTO DE 2023											
NÚMERO DE SINIESTROS												
Nº CONATOS (<1 ha)	3.763	4.811	5.521	3.686	5.633	2.900	5.230	3.213	3.825	5.139	4.372	4.067
Nº INCENDIOS (≥1 ha)	1.516	2.600	2.626	1.332	3.939	1.226	3.213	1.900	2.200	2.525	2.308	1.945
TOTAL Nº SINIESTROS	5.279	7.411	8.147	5.018	9.572	4.126	8.443	5.113	6.025	7.664	6.680	6.012
SUPERFICIE FORESTAL AFECTADA												
VEGETACION LEÑOSA												
Sup. Arbolada (ha)	7.794,00	6.547,83	23.451,99	15.369,77	23.368,27	2.139,77	18.616,27	4.476,96	16.598,23	102.784,25	22.115,00	20.158,13
Sup. Matorral y Monte Abierto (ha)	11.492,24	27.811,50	37.271,99	15.674,89	45.071,55	11.308,47	38.224,39	20.225,69	25.583,70	108.220,48	34.088,00	39.856,23
VEGETACION HERBÁCEA												
Sup. Pastos y Dehesas (ha)	7.506,63	6.760,26	9.705,80	4.095,81	10.645,14	2.683,43	7.379,92	4.828,54	4.651,95	17.858,78	7.612,00	5.113,10
TOTAL SUPERFICIE FORESTAL (ha)	26.792,87	41.119,59	70.429,78	35.140,47	79.084,96	16.131,67	64.220,58	29.531,19	46.833,87	228.863,52	63.815,00	65.127,46
% SUP. AFECTADA / SUP. FORESTAL NACIONAL	0,096	0,148	0,253	0,126	0,284	0,058	0,231	0,106	0,168	0,823	0,229	0,234
GRANDES INCENDIOS												
Nº GRANDES INCENDIOS (>500 ha)	8	6	13	10	17	0	12	6	13	52	14	17

En superficie no arbolada, cuando en los datos provinciales no se ha hecho distinción entre vegetación leñosa y herbácea, se ha considerado toda la superficie como "Matorral y Monte Abierto".

AVANCE INFORMATIVO DE INCENDIOS FORESTALES DEL 1 DE ENERO AL 13 DE AGOSTO DE 2023*

*DATOS PROVISIONALES PROPORCIONADOS POR LAS COMUNIDADES AUTÓNOMAS

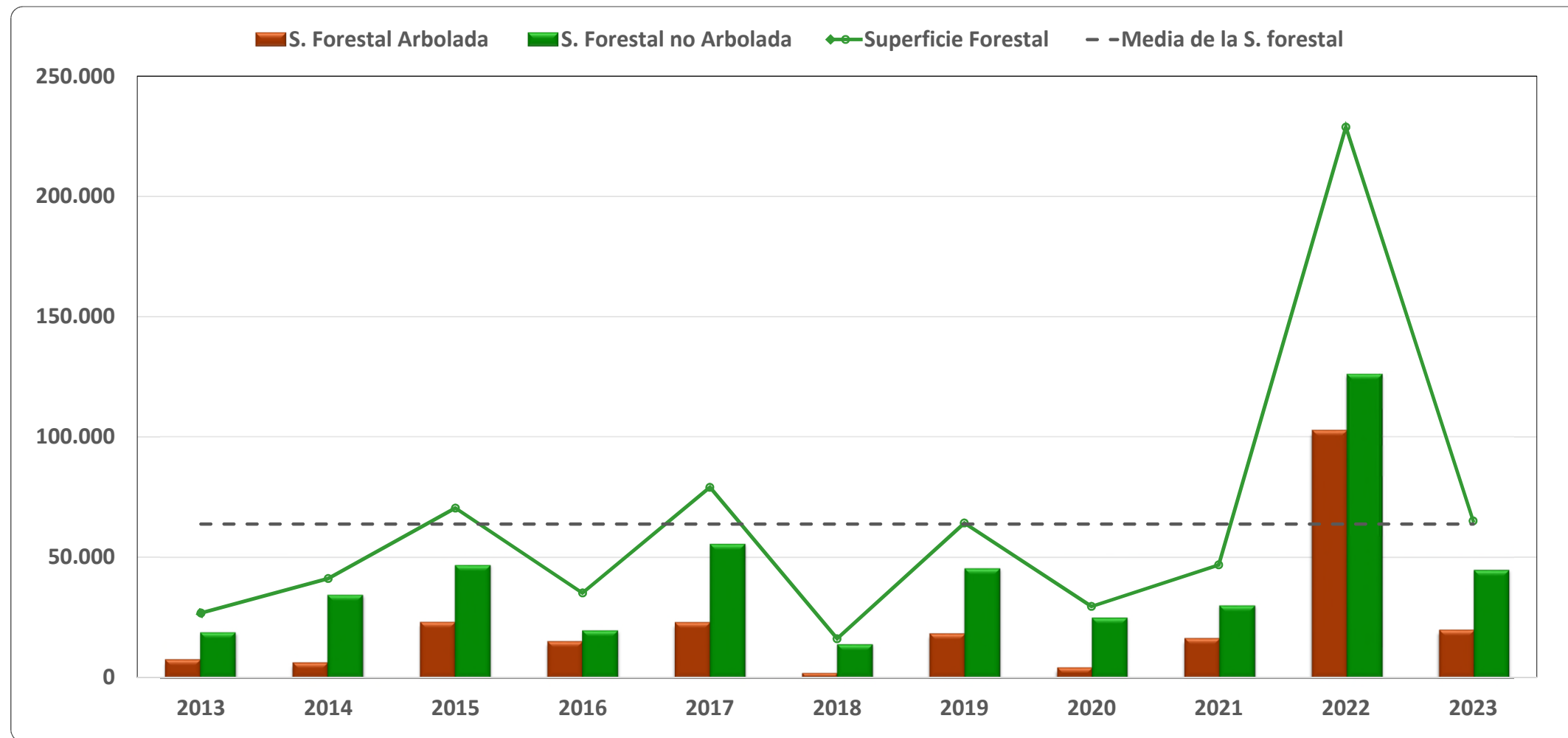
EVOLUCIÓN DEL Nº DE CONATOS Y EL Nº DE INCENDIOS



AVANCE INFORMATIVO DE INCENDIOS FORESTALES DEL 1 DE ENERO AL 13 DE AGOSTO DE 2023*

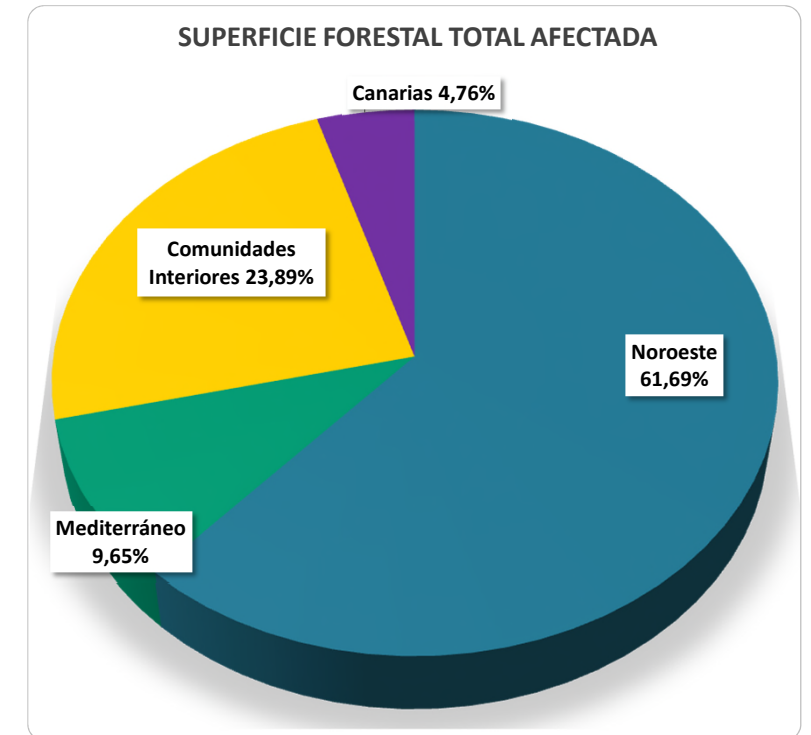
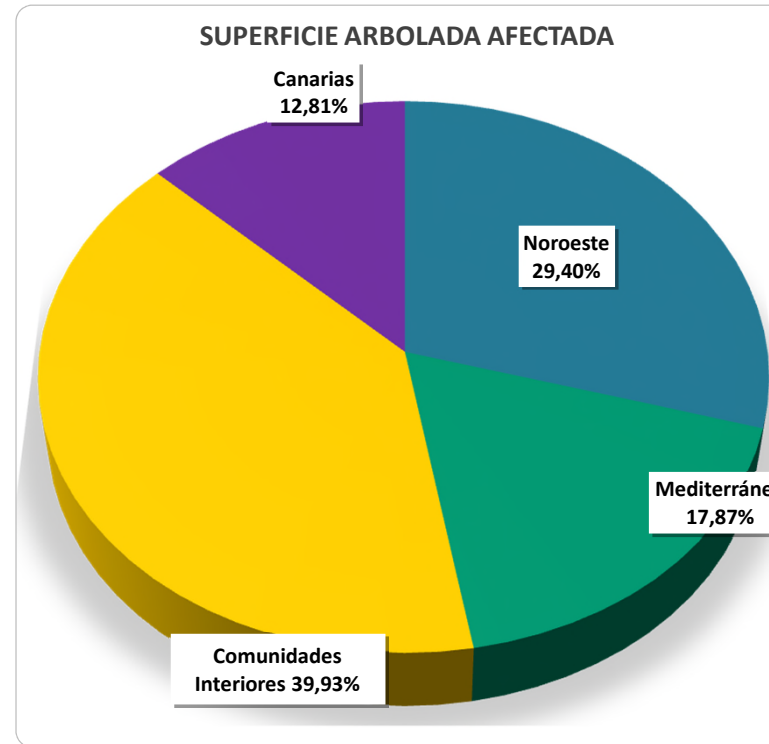
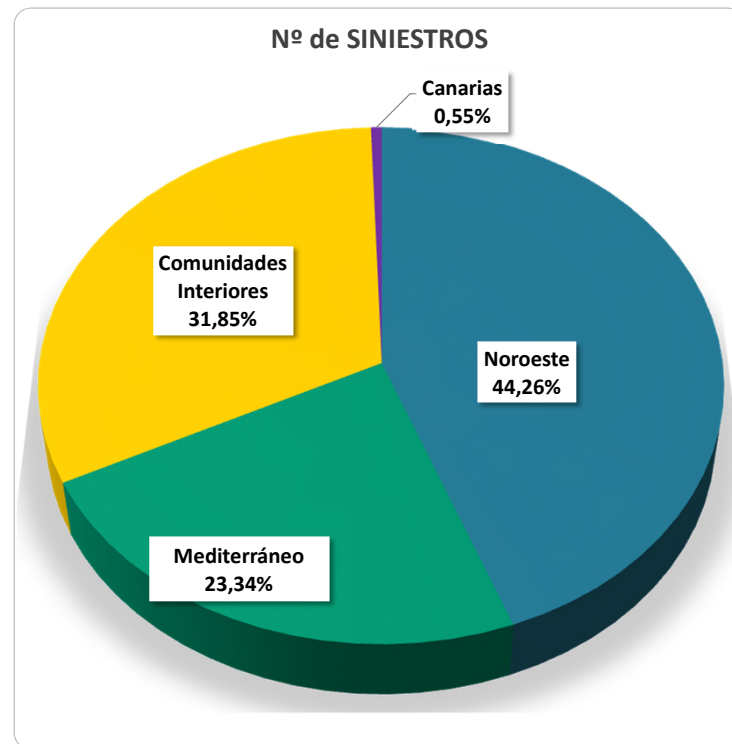
***DATOS PROVISIONALES** PROPORCIONADOS POR LAS COMUNIDADES AUTÓNOMAS

EVOLUCIÓN DE SUPERFICIES FORESTALES AFECTADAS (ha)



AVANCE INFORMATIVO DE INCENDIOS FORESTALES DEL 1 DE ENERO AL 13 DE AGOSTO DE 2023*

***DATOS PROVISIONALES PROPORCIONADOS POR LAS COMUNIDADES AUTÓNOMAS**



CANARIAS: incluye todo el archipiélago canario.

NOROESTE: comprende las comunidades autónomas de Galicia, Asturias, Cantabria y las provincias de León y Zamora.

COMUNIDADES INTERIORES: comprende el País Vasco y las provincias del resto de comunidades autónomas no costeras, excepto León y Zamora.

MEDITERRÁNEO: comprende las comunidades autónomas costeras del mar Mediterráneo, incluyendo sus provincias interiores.