



GOBIERNO
DE ESPAÑA

VICEPRESIDENCIA
TERCERA DEL GOBIERNO

MINISTERIO
PARA LA TRANSICIÓN ECOLÓGICA
Y EL RETO DEMOGRÁFICO

Los Incendios Forestales en España



Actuación de Brif-A Laza en incendio.

1 enero – 31 diciembre 2025
Avance Informativo

Índice

Índice	1
1. Antecedentes	3
1.1 Objeto del informe	3
1.2 Marco Legal	3
2. Daños producidos en 2025 por los incendios forestales	5
2.1 Número de incendios y superficies afectadas	5
2.2 Grandes Incendios Forestales (GIF)	8
3. El programa del Ministerio para la Transición Ecológica y el Reto Demográfico para la gestión de los incendios forestales	12
3.1 Actuaciones de coordinación y planificación	12
3.1.1 Comisión Paritaria, Ministerio de Defensa – Ministerio de Transición Ecológica y Reto demográfico.....	12
3.1.2 Comité de Lucha contra Incendios Forestales (CLIF).....	12
3.1.3 Centro de Coordinación de la Información Nacional sobre Incendios Forestales (CCINIF).....	12
3.2 Actuaciones de prevención y preparación	13
3.2.1 Acciones de sensibilización contra incendios forestales.....	13
3.2.3 Equipos de Prevención Integral de Incendios Forestales (EPRIF) y Equipos de Prevención y Análisis de Incendios Forestales (EPAIF).....	14
3.2.4 Brigadas de Labores Preventivas (BLP).....	15
3.2.5. Programa Nacional de Preparación en Incendios Forestales.....	16
3.3 Actuaciones de extinción	18
3.3.1 Medios humanos: Brigadas de Refuerzo contra incendios forestales (BRIF).....	18
3.4. Actividad en el ámbito internacional	24
4. Anexos	27
4.1 Avance estadístico Incendios Forestales (1 enero al 31 de diciembre)	27
4.2. Distribución de los medios del MITECO 2025	29
4.3. Actividad de los medios del MITECO 2025	32

Este informe ha sido elaborado por el Área de Defensa contra Incendios Forestales



Ministerio para la Transición Ecológica y el Reto Demográfico

Madrid, mayo de 2026

1. Antecedentes.

1.1 Objeto del informe.

Este informe constituye el avance estadístico de incendios forestales del año 2025. Recoge las actuaciones del Ministerio para la Transición Ecológica y el Reto Demográfico en la gestión de los incendios forestales, y un resumen de los incendios registrados del 1 de enero al 31 de diciembre del año 2025.

El objeto de este documento es proporcionar la información más actualizada a los miembros del Comité de Lucha contra los Incendios Forestales (CLIF), el Comité Estatal de Coordinación y Dirección (CECOD) del Plan Estatal de Incendios Forestales, los servicios administrativos autonómicos competentes y el público en general. Está disponible para su consulta en el siguiente enlace ubicado en la página web del Ministerio, junto con las memorias estadísticas de los incendios forestales sucedidos en España desde 1968 y los análisis decenales:

<https://www.miteco.gob.es/es/biodiversidad/temas/incendios-forestales/estadisticas-avances.aspx>

1.2 Marco Legal.

El Gobierno de España desarrolla sus actuaciones en la gestión de los incendios forestales, fundamentalmente bajo el marco legal establecido por las siguientes disposiciones:

- Ley 43/2003, de 21 de noviembre, de Montes.
- Real Decreto-ley 11/2005, de 22 de julio, por el que se aprueban medidas urgentes en materia de incendios forestales (vigencia agotada).
- Acuerdo del Consejo de ministros de 7 de octubre de 2005 por el que se crea la Unidad Militar de Emergencias.
- Real Decreto 1424/2008, de 14 de agosto, por el que se determinan la composición y las funciones de la Comisión Estatal para el Patrimonio Natural y la Biodiversidad, se dictan las normas que regulan su funcionamiento y se establecen los comités especializados adscritos a la misma.
- Ley 3/2010, de 10 de marzo, por la que se aprueban medidas urgentes para paliar los daños producidos por los incendios forestales y otras catástrofes naturales ocurridos en varias comunidades autónomas.
- Real Decreto 1097/2011, de 22 de julio, por el que se aprueba el Protocolo de Intervención de la Unidad Militar de Emergencias.
- Real Decreto 893/2013, de 15 de noviembre, por el que se aprueba la Directriz básica de planificación de protección civil de emergencia por incendios forestales.
- Resolución de 31 de octubre de 2014, de la Subsecretaría, por la que se publica el Acuerdo del Consejo de ministros de 24 de octubre de 2014, por el que se aprueba el Plan Estatal de Protección Civil para Emergencias por Incendios Forestales.
- Real Decreto 1009/2023, de 5 de diciembre, por el que se establece la estructura orgánica básica de los departamentos ministeriales.

- Real Decreto-ley 15/2022, de 1 de agosto, por el que se adoptan medidas urgentes en materia de incendios forestales.
- Real Decreto 503/2024, de 21 de mayo, por el que se desarrolla la estructura orgánica básica del Ministerio para la Transición Ecológica y el Reto Demográfico, y se modifica el Real Decreto 1009/2023, de 5 de diciembre, por el que se establece la estructura orgánica básica de los departamentos ministeriales.
- Ley 5/2024, de Prevención y Extinción de Incendios Forestales, que establece un marco básico actualizado para la prevención y restauración de zonas afectadas, nuevo régimen sancionador y regula la figura del bombero forestal, su formación y derechos.
- Real Decreto 716/2025, de 26 de agosto, por el que se aprueban las directrices y criterios comunes de los planes anuales para la prevención, vigilancia y extinción de incendios forestales.



BRIF Tabuyo en labores de extinción en incendio - agosto 2025.

2. Daños producidos en 2025 por los incendios forestales.

2.1 Número de incendios y superficies afectadas.

La estadística provisional del periodo comprendido entre el 1 de enero y el 31 de diciembre del año 2025, adjunta como anexo a este informe, se elabora con la información que envían las comunidades autónomas con periodicidad semanal durante el periodo de máximo riesgo (de 1 de junio a 15 de octubre), y mensual para el resto del año.

De acuerdo con estos datos, el número total de siniestros ha descendido un 10,60% con respecto a la media del último decenio, con descensos del 8,33% en el número de conatos (incendios de superficie <1 ha) y del 15,13% en el de incendios (incendios de superficie ≥1 ha), respectivamente, 2025 ha sido el quinto año con menos siniestros del último decenio.

	Media del Decenio 2015-2024 (01/01-31/12)	Año 2025 (01/01-31/12)
N.º Conatos(<1 ha)	6.110	5.601
N.º Incendios(≥1 ha)	3.061	2.598
Total siniestros	9.171	8.199

Tabla nº1. Nº conatos/incendios con relación a la media decenio. Fuente EGIF.

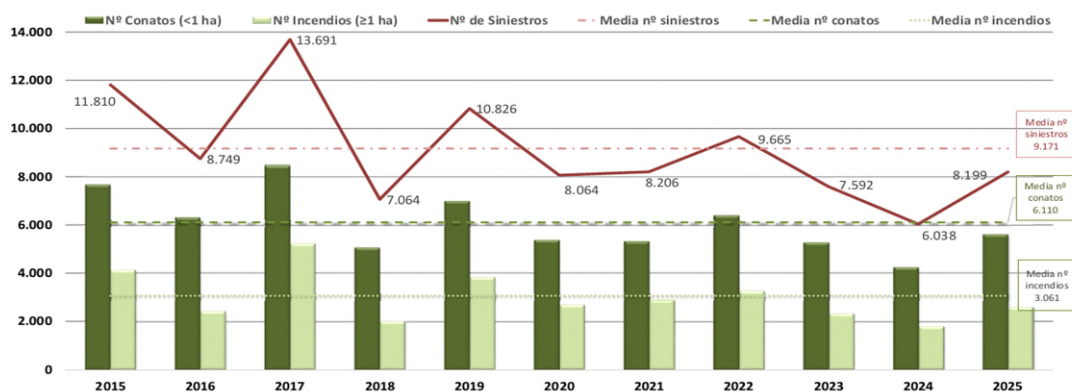


Gráfico nº1. Evolución nº siniestros, conatos e incendios con relación media decenio. Fuente EGIF. Elaboración propia.

En cuanto a las superficies afectadas, se ha producido un aumento con respecto a la media del último decenio, un 235,89% en la superficie forestal total, un 178,89% en la arbolada y un 266,59% en la no arbolada. El 2025 es el año con mayor superficie forestal afectada del último decenio.

	Media del Decenio 2015-2024 (01/01-31/12)	Año 2025 (01/01-31/12)
S. Arbolada(ha)	36.971,00	103.108,31
S. No arbolada (ha)	68.643,00	251.638,36
S. Forestal (ha)	105.614,00	354.746,67

Tabla nº2. Superficie forestal afectada con relación a la media decenio. Fuente EGIF.



Gráfico nº2. Evolución superficie forestal afectada con relación media decenio. Fuente EGIF. Elaboración propia.

Por la heterogeneidad del territorio nacional en cuanto a meteorología, topografía, vegetación y factores socioeconómicos existentes, tradicionalmente se analiza la siniestralidad de incendios forestales de forma regionalizada según cuatro zonas consideradas homogéneas. Las zonas definidas son las siguientes:



NOROESTE: comprende las comunidades autónomas de Galicia, Asturias, Cantabria y las provincias de León y Zamora.

MEDITERRÁNEO: comprende las comunidades autónomas costeras con el mar Mediterráneo, incluyendo sus provincias interiores.

CANARIAS: incluye todo el archipiélago canario.

COMUNIDADES INTERIORES: comprende las provincias del resto de comunidades autónomas no costeras, excepto León y Zamora, así como el País Vasco.

Teniendo en cuenta la zonificación descrita, se aprecia que la región del Noroeste es la que sufrió un mayor número de siniestros, con un 39,57% del total anual. Le sigue la región de las Comunidades Interiores, con el 37,86%, la región Mediterránea se sitúa en tercer lugar con el 22,04% y finalmente Canarias con menos del 1% de los siniestros nacionales.

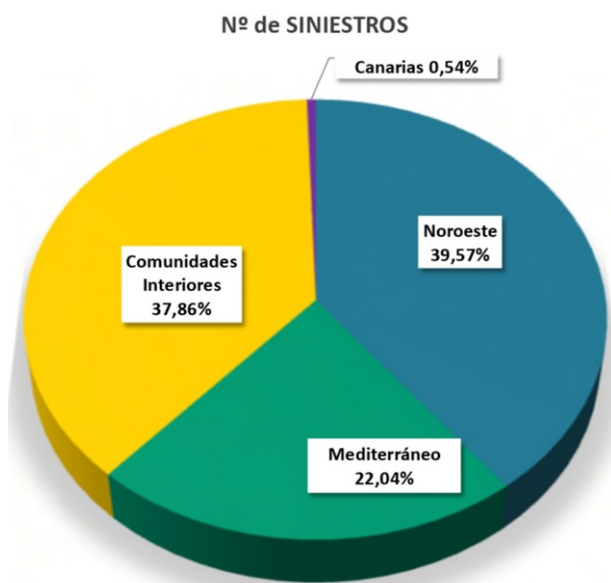
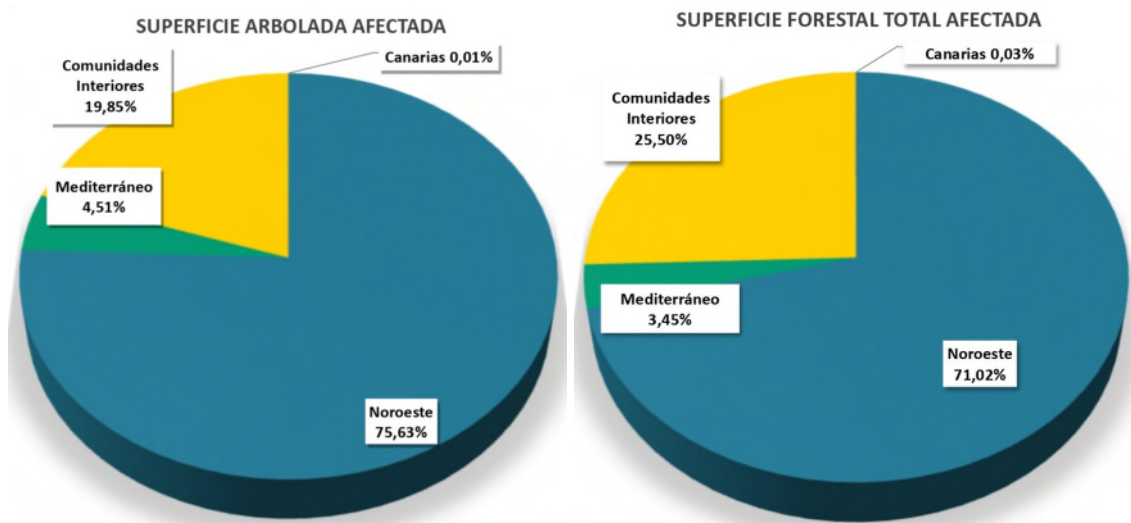


Gráfico nº3. Nº siniestros por Grandes Regiones. Fuente EGIF. Elaboración propia.

Atendiendo a la superficie forestal arbolada, el mayor valor de afección se produjo en la Noroeste con un 75,63%, quedando la superficie restante repartida entre las otras regiones; Comunidades interiores un 19,85%, Mediterráneo un 4,51% y Canarias un porcentaje residual del 0,01%.

Con relación a la superficie forestal total afectada, casi tres cuartas partes se dan en la Region Noroeste 71,02%, y el restante entre Comunidades Interiores un 25,50%, sumando ambas regiones casi la totalidad de la superficie forestal afectada, situándose el resto 3,45% en las Regiones Mediterráneo y Canarias con un valor casi testimonial del 0,03%.



Gráficos nº4-5. Superficie arbolada y superficie forestal total afectada por Grandes Regiones. Fuente EGIF. Elaboración propia.

Este reparto de superficie se ve muy condicionado por la región geográfica en la que se han producido los grandes incendios forestales (GIF).

2.2 Grandes Incendios Forestales (GIF).

Según la estadística provisional proporcionada por los servicios competentes de las administraciones autonómicas, durante 2025 tuvieron lugar 63 Grandes Incendios Forestales (GIF), categoría que incluye aquellos incendios que superan las 500 hectáreas forestales afectadas. Esta cifra supone 39 GIF más que la media del decenio. De los 63 GIF, 62 tuvieron lugar en la campaña de máximo riesgo, que va del 1 de junio al 15 de octubre.

La cifra de 63 GIF es muy superior a los 23 de la media del decenio. En ellos han resultado afectadas 310.108,07 ha, lo que supone un 87,42% de la superficie total afectada, 354.746,67 ha por incendios forestales, suponiendo sólo el 0,77% de los siniestros ocurridos durante el año.

De los 16 incendios mayores de 20.000 has de toda la serie histórica (1968-2025), 5 se han producido durante el episodio extraordinario de agosto de 2025. Únicamente en 4 de estos GIF se ha quemado prácticamente la misma superficie (105.978 ha), que la media de superficie forestal del último decenio (105.614 ha).

Este porcentaje de superficie afectada por gran incendio, respecto al porcentaje de superficie forestal total afectada, es el mayor del último decenio. Esto pone de manifiesto la gran importancia que tienen en superficie los grandes incendios, como puede apreciarse en la gráfica siguiente:

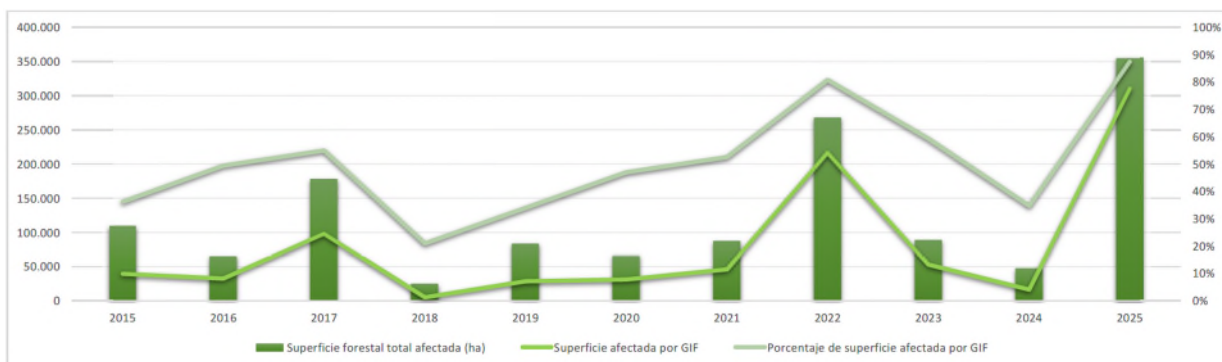


Gráfico nº6. Evolución de superficie forestal total afectada y superficie forestal afectada en GIF. Fuente EGIF. Elaboración propia.

37 de los 63 grandes incendios del 2025 superaron las 1.500 ha. Únicamente el 23,81% de los GIF no llegó a superar las 1.000 ha.

A continuación, se muestran todos los grandes incendios forestales que tuvieron lugar durante el año 2025 por orden cronológico:

Provincia	Término Municipal	Fecha	Superficie Forestal (ha)
Almería	Huércal de Almería	3-may.	1.305,00
Sevilla	Burguillos y Castiblanco de los Arroyos	10-jun.	1.377,07
Cáceres	Campo Lugar	16-jun.	836,97
Cáceres	Cáceres/Trujillo	17-jun.	1.050,66
Badajoz	Casas de Don Pedro	20-jun.	761,59
Lleida	Torrefeta i Florejacs	1-jul.	1.304,00
Tarragona	Paüls	7-jul.	2.190,00
Cáceres	Trujillo	16-jul.	837,00
Toledo/Madrid	Méntrida/Villamanta	17-jul.	1.736,73
Ávila	Navaluenga	18-jul.	1.171,10
Badajoz	Valdecaballeros	19-jul.	2.368,30
Cáceres	Arroyomolinos	24-jul.	675,00
Ávila	Cuevas del Valle	28-jul.	3.118,99
Cáceres	Caminomorisco	29-jul.	2.564,15
Ourense	Vilardevós - Terroso	1-ago.	563,62
Badajoz	Oliva de Mérida	4-ago.	788,00
León/Asturias	Páramo del Sil (Le)/Degaña (Ast)	8-ago.	7.159,00
León	Benuza	8-ago.	22.258,20
León/Asturias	Villablino-Orallo (Le) / Cangas de Narcea-Genestoso (Ast)	8-ago.	4.247,50
León	Murias de Paredes - Fasgar	8-ago.	6.091,06
Ávila	San Bartolomé de Pinares	8-ago.	734,64
Cáceres	Aldea del Cano /Sierra de Fuentes	8-ago.	1.233,00

Provincia	Término Municipal	Fecha	Superficie Forestal (ha)
Ourense	Chandrea de Queixa - Requeixo	8-ago.	6.320,29
Ourense	Maceda- Castro de Escuadro	9-ago.	1.856,18
León	Puente de Domingo Florez	9-ago.	3.804,06
Ourense	Vilariño de Conso - Mormentelos	10-ago.	5.490,00
Palencia	Cervera de Pisuerga	10-ago.	1.269,50
Zamora/león	Molezuelas de la Carballeda (Za) / Castroalbón (Le)	10-ago.	24.426,00
León	Villafranca del Bierzo	10-ago.	547,50
Madrid	Tres Cantos	11-ago.	1.844,95
Toledo/Cáceres	Navalmoralejo (To) - Villar de Pedroso (Cc)	11-ago.	2.733,78
Zamora	Gallegos del Río	11-ago.	4.958,80
Ourense	Vilardevós - Moialde	11-ago.	1.106,12
Asturias	Cabrales	12-ago.	1.090,00
Ourense	Maceda-Santiso	12-ago.	2.649,50
Cáceres	Arroyo de la Luz / Casar de Cáceres	12-ago.	3.261,00
Cáceres	Jarilla	12-ago.	16.315,06
Ourense	Oímbra - A Granxa	12-ago.	22.414,00
Ourense	A Mezquita	12-ago.	10.743,00
Ourense	Chandrea de Queixa - Parafita	12-ago.	12.851,81
León	Boca de Huérgano	13-ago.	14.462,00
Ourense	Vilardevós - Vilar de Cervos	13-ago.	1.807,94
Ourense/Lugo/León	Larouco (Ou) - Quiroga (Lug)-Oencia(Le)	13-ago.	37.765,00
Salamanca	Cipérez (Puertas)	13-ago.	9.684,07
Badajoz	Azuaga	14-ago.	845,48
Zamora/León/Orense	Porto (Za) - Encinedo (Le) - Carballeda de Valdeorras (Ou)	14-ago.	21.373,00
Badajoz	Burguillos del Cerro	14-ago.	538,37
Badajoz	Llerena	14-ago.	4.867,35
Badajoz	Alburquerque	14-ago.	2.217,46
León	Acebedo / Burón	14-ago.	549,09
León/Palencia	Almanza (Le)/Guardo (Pa)	14-ago.	6.887,00
Pontevedra	Agolada	15-ago.	522,32
Ourense	Xinzo de Limia	15-ago.	1.023,35
Ávila	El Herradón / Tornadizos de Ávila	15-ago.	2.975,81
Cáceres	Cáceres	15-ago.	3.697,75
Ourense	Carballeda de Avia - Vilar de Condes	15-ago.	3.017,90
León	Igüeña	19-ago.	860,24
León	Soto y Amio	24-ago.	1.627,00
Lugo	A Pobra do Brollón	25-ago.	1.015,36
Almería	Lubrín	28-ago.	783,30

Provincia	Término Municipal	Fecha	Superficie Forestal (ha)
Ourense	Carballada de Valdeorras - Casaio	6-sep.	973,56
Lugo	Pantón	18-sep.	1.909,54
Guadalajara/Segovia	El Cardoso de la Sierra (Gu) y Cerezo de Arriba (Seg)	21-sep.	2.652,00
SUPERFICIE AFECTADA POR GIF			310.108,07

Tabla nº3. Relación de GIF año 2025. Fuente EGIF.

En cuanto a la incidencia de GIF por regiones geográficas, en la región de Noroeste se han producido **el mayor número** de GIF (32), suponiendo el 50,79% de los producidos a nivel nacional. El resto de GIF se distribuyen de la siguiente forma: 5 en la región Mediterránea 7,94%, 26 en la región Comunidades interiores 41,27% y ninguno en Canarias.

Si se tienen en cuenta **las superficies afectadas**, la región Noroeste es la que mayor superficie afectada por GIF aporta al total nacional con el 74,93%.

Por lo tanto, si analizamos los GIF con respecto a la superficie afectada y número de siniestros de cada región, las regiones Noroeste y Comunidades Interiores son las que más han sufrido la incidencia de los GIF con relación a la superficie total quemada, tal y como se observa en el siguiente gráfico:

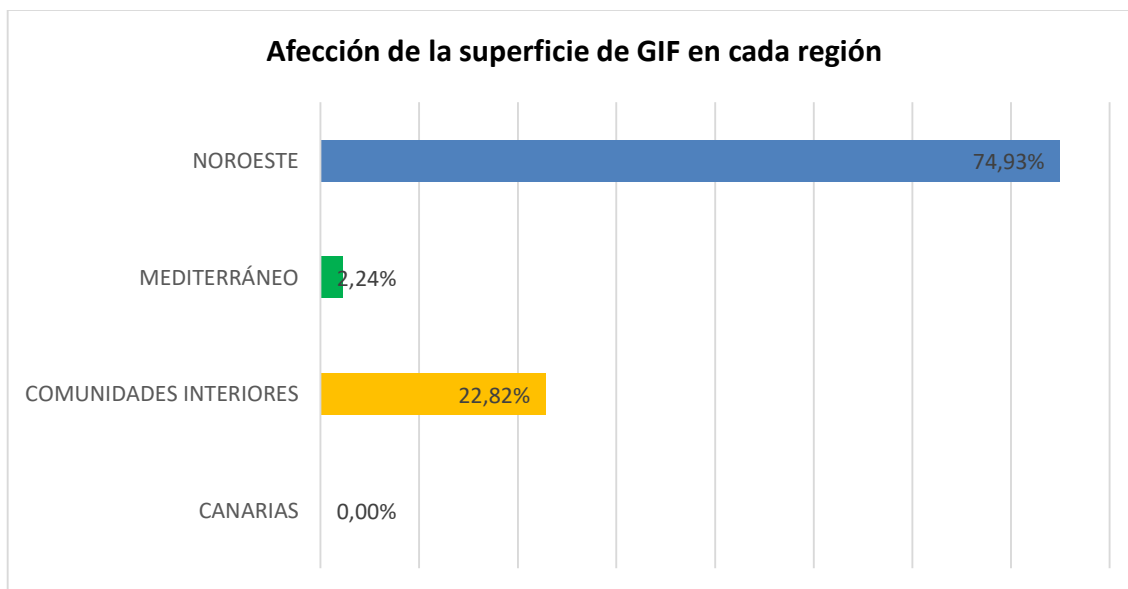


Gráfico nº7. Relación de afección de la superficie en GIF por Grandes Regiones. Fuente EGIF. Elaboración propia.

3. El programa del Ministerio para la Transición Ecológica y el Reto Demográfico para la gestión de los incendios forestales.

3.1 Actuaciones de coordinación y planificación.

Comprende las acciones de coordinación técnica realizadas en 2025 por este Ministerio junto con las diferentes administraciones públicas competentes en la gestión de los incendios forestales.

3.1.1 Comisión Paritaria, Ministerio de Defensa – Ministerio de Transición Ecológica y Reto demográfico.

Durante el año 2025 se celebraron dos reuniones de la Comisión Paritaria encargada de coordinar las necesidades de operatividad, mantenimiento y disponibilidad de los aviones Canadair propiedad de este Ministerio y operados por el 43 Grupo de las Fuerzas Aéreas del Ejército del Aire y del Espacio. Se celebraron sendas reuniones, el 11 de marzo y 1 de diciembre respectivamente, para planificar tanto el operativo anual como la renovación y modernización de la flota de aviones anfibios.

3.1.2 Comité de Lucha contra Incendios Forestales (CLIF).

Es un Comité técnico para la coordinación entre las administraciones competentes en la gestión de los incendios forestales, presidido por la Subdirección General de Política Forestal y Lucha contra la Desertificación, que se reúne dos veces al año, antes y después de la campaña estival.

El día 8 de mayo tuvo lugar la reunión **de pre-campaña** del CLIF. En dicha reunión se abordaron, entre otros, los siguientes asuntos:

- Balance campaña 2024 y campaña invierno-primavera 2025.
- Preparación campaña verano de 2025. Previsión de los dispositivos de prevención y extinción.
- Grupos de trabajo del CLIF

Asimismo, el día 27 y 28 de octubre de 2025 tuvo lugar la reunión **post-campaña** del CLIF, en la que se trataron, entre otros, los siguientes asuntos:

- Avances y acuerdos alcanzados por los Grupos de Trabajo del CLIF.
- Planificación e información.
- Jornada técnica de análisis: episodio agosto 2025.

3.1.3 Centro de Coordinación de la Información Nacional sobre Incendios Forestales (CCINIF).

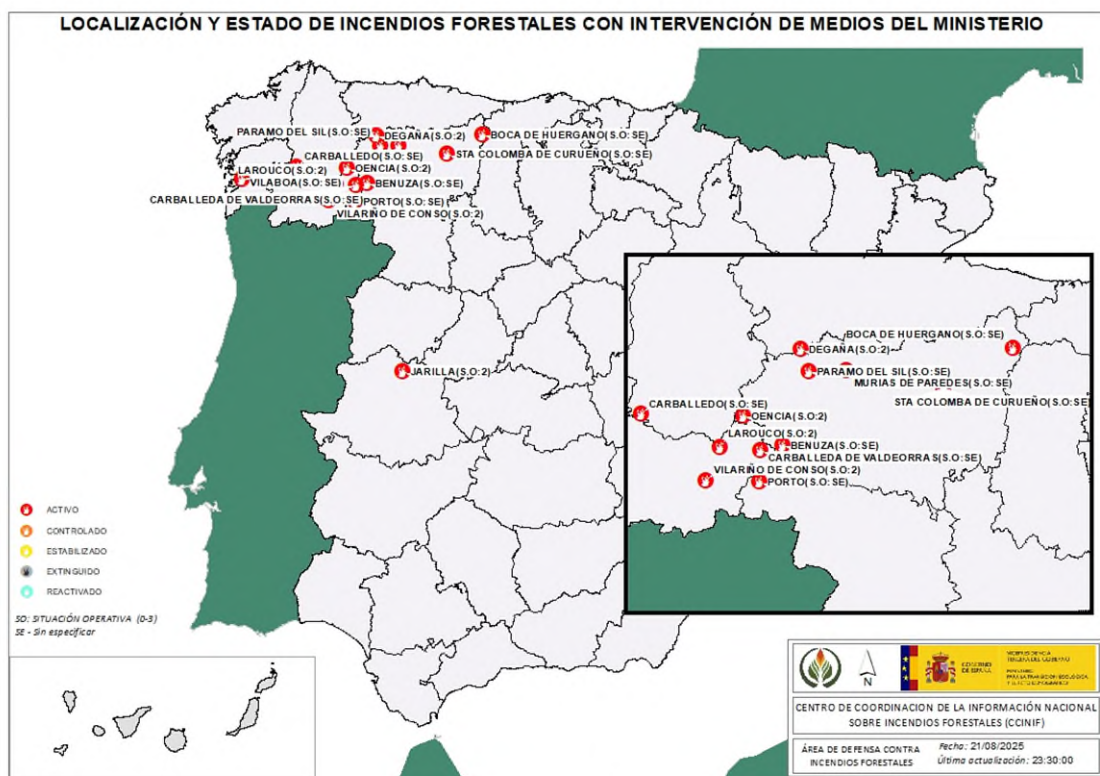
De acuerdo con el Real Decreto-Ley 11/2005 las funciones principales del CCINIF son canalizar de forma centralizada y poner a disposición del conjunto de las administraciones públicas competentes, en tiempo real, toda la información de que dispongan las distintas administraciones públicas en relación con la evolución del riesgo

de incendios forestales, los medios materiales, técnicos y personales disponibles en cada momento y los incendios forestales, una vez que se produzcan.

La información de los siniestros en los que intervienen medios estatales del Ministerio se actualiza al menos dos veces al día en la página Web. Asimismo, se publican las intervenciones de los medios en los incendios forestales sucedidos el día anterior.

Dicha información puede consultarse actualizada a diario en el siguiente enlace:

<https://www.miteco.gob.es/es/biodiversidad/temas/incendios-forestales/estadisticas-actuaciones.aspx>



Ejemplo del mapa de intervenciones publicado diariamente por el CCINIF.

3.2 Actuaciones de prevención y preparación.

3.2.1 Acciones de sensibilización contra incendios forestales.

Durante el año 2025 la exposición itinerante titulada *50 años de conocimiento y prevención de incendios forestales*, creada en 2019 con motivo de la conmemoración de 50 años de la Estadística General de Incendios Forestales (EGIF), estuvo expuesta en diversas localizaciones, centros de interpretación y espacios públicos de Lugo, Santander, Gijón, Sobrescobio (Asturias), La Rioja y Plasencia.

Además, se participó en dos eventos con un stand dedicado a la divulgación y educación ambiental para la prevención de incendios forestales al público general. En el Festival

del Campo (Madrid, 25-27 abril) y en la Feria Internacional de Ecoturismo-Naturcyl (Segovia, 19-21 septiembre).

3.2.3 Equipos de Prevención Integral de Incendios Forestales (EPRIF) y Equipos de Prevención y Análisis de Incendios Forestales (EPAIF).

EPRIF

Durante el año 2025, el MITECO contó con 17 Equipos de Prevención Integral (EPRIF), y 7 Equipos de Prevención y Análisis (EPAIF) desplegados en el territorio nacional.

Los 17 EPRIF son equipos centrados en acciones de prevención ligadas al territorio y basadas en el estudio de la causalidad de los incendios forestales. El personal de 10 equipos combina el trabajo de prevención con el de extinción durante las campañas de alto riesgo, mientras que 4 equipos permanecen todo el año trabajando en prevención y 3 equipos trabajan solo de noviembre a mayo en prevención.

Durante este periodo los EPRIF han trabajado en diversas líneas de actuación centradas en la conciliación de intereses, con mayor o menor peso dependiendo de la zona geográfica en la que se localizan. Entre dichas actuaciones destacan: tratamiento del combustible con fuego y maquinaria, formación y concienciación, y asistencias técnicas. Para llevar a cabo dicho trabajo han realizado múltiples reuniones con los distintos actores implicados: ganaderos, agricultores, cazadores, asociaciones de vecinos, representantes de ayuntamientos, profesores, y administración.

EPAIF

Desde enero de 2022 se han puesto en marcha 7 equipos EPAIF, que conjugan acciones de prevención ligadas al territorio con acciones de análisis de incendios forestales. Trabajan en prevención fuera de la campaña estival, pasando a trabajar en extinción durante los veranos, asociados a los vehículos UMAP (unidades móviles de análisis y planificación). Tres de estos equipos también tienen un periodo de extinción asociado a UMAP durante la campaña de invierno-primavera. Durante 2025 estos equipos han seguido trabajando, coordinándose con las administraciones competentes y definiendo sus líneas de actuación.

Las líneas de trabajo en prevención son similares a las de los EPRIF, buscando conciliar intereses con los actores implicados a nivel del territorio.

Las líneas de trabajo en extinción se centran en dar apoyo al CCINIF, bases del dispositivo del Ministerio y comunidades autónomas, elaborando productos de análisis tales como boletines de riesgo, análisis de la información meteorológica de los incendios en curso y análisis post-incendio.

En 2025, se han tratado 1.610,23 hectáreas a través de la ejecución de 224 quemas prescritas y controladas, todas ellas conducentes a reducir el riesgo de incendios forestales mediante la disminución de la carga del combustible forestal y la creación de discontinuidades en la vegetación, al tiempo que se alcanzan otros objetivos entre los que figuran la mejora de pastos, favorecer el hábitat de diversas especies o mejorar la accesibilidad en el monte. A pesar de que en todo el año se prepararon un total de 695

parcelas para la realización de quemas, las condiciones meteorológicas no permitieron la ejecución de todas ellas.

Los porcentajes de las quemas realizadas según objetivos son los siguientes:

OBJETIVO QUEMA	NÚMERO	PORCENTAJE
<i>Eliminar matorral para crecimiento de pasto</i>	117	51,77%
<i>Mejora de pastizal</i>	9	3,98%
<i>Disminuir combustible bajo arbolado</i>	19	8,41%
<i>Favorecer la caza</i>	10	4,42%
<i>Defensa contra incendios</i>	62	27,43%
<i>Eliminar matorral espinoso no transitable</i>	6	2,65%
<i>Sanidad de la masa</i>	3	1,33%
Total	226*	

* Algunas de las quemas ejecutadas tienen un doble objetivo, de ahí que el número de quemas por objetivos sea superior al número de quemas totales.

Tabla nº4. Desglose de nº quemas en función de su objetivo. Fuente EPAIF-MITECO.

De su tiempo de trabajo, sin contar otras actividades, estos equipos emplean como promedio un 23,24% en preparación de parcelas, llegando en algunos casos como el EPRIF de Comarca del Pas (Cantabria) a alcanzar el 35,70%. En la ejecución de quemas se emplea un promedio del 25,20% sobre su tiempo de trabajo (*sin contar con epígrafe de “otras actividades” de cuadro resumen de actividades EPRIF/EPAIF adjunto en anexo*)

Para la ejecución de las quemas, los EPRIF reciben habitualmente el apoyo de las Brigadas de Labores Preventivas con bases próximas a la zona de actuación, y de recursos propios de las comunidades autónomas.

Otras actividades engloban trabajos de gabinete, rutas de vigilancia, asistencia a mercado de ganado, etc.

3.2.4 Brigadas de Labores Preventivas (BLP).

Las Brigadas de Labores Preventivas actuaron, en colaboración con las administraciones autonómicas, desde principios de año hasta el comienzo de la campaña de verano. Una vez terminada la campaña de verano se retomaron los trabajos de prevención, que finalizaron al final del mes de diciembre.

En estos dos periodos realizaron trabajos de prevención de incendios en más de 1.600 hectáreas de terrenos forestales, que consistieron en construcción y mantenimiento de fajas y áreas resistentes a la propagación de los incendios forestales, con desbroces, clareos, podas y quemas prescritas (592,09 ha).

Más de 600 trabajadores, distribuidos en las 10 Brigadas de Labores Preventivas (BLP) durante el periodo de febrero a mayo y 1 BLP durante la campaña de verano, ejecutaron

trabajos de selvicultura preventiva en montes próximos a sus bases. Debido al servicio integral BLP-EPRIF en las bases BRIF, es habitual que las BLP apoyen a los EPRIF para la ejecución de quemas prescritas. La BLP de Ruento inició su actividad el 1 de junio de 2025.

Durante el periodo preventivo, las BLP también colaboran en la extinción de incendios forestales que puedan surgir en la cercanía de sus bases. Para ello, siempre hay un equipo BLP en disponibilidad (integrado por un técnico, un capataz y hasta un máximo de 7 bomberos forestales) los 7 días de la semana, para ser movilizados a cualquier hora del día a la extinción de los incendios forestales que se puedan declarar. Durante el año 2025 se han producido 3 actuaciones en 3 incendios del equipo en disponibilidad (Tineo, Puerto el Pico y Lubia), así como 16 actuaciones en 8 incendios en intervenciones extraordinarias en periodo BLP (se corresponden con las actuaciones de la BLP de Ruento durante el verano de 2025).

3.2.5. Programa Nacional de Preparación en Incendios Forestales.

Entre las actuaciones impulsadas por el Ministerio para reforzar la capacidad de respuesta ante incendios forestales destacan las desarrolladas en el marco del **Programa Nacional de Preparación en Incendios Forestales (PPIF)**. Este programa, puesto en marcha en 2019, tiene como finalidad mejorar la coordinación operativa entre las diferentes administraciones competentes, especialmente en aquellas situaciones en las que se comparten recursos humanos y materiales durante la extinción de incendios forestales, favoreciendo así una asistencia recíproca eficaz, segura y coordinada, conforme a lo previsto en el artículo 46 de la Ley de Montes.

Las principales líneas de actuación desarrolladas en el marco de este programa son las siguientes:

- **Ejercicios conjuntos:** Durante el año 2025 no se han desarrollado ejercicios conjuntos entre comunidades autónomas en el marco del programa, planificándose los ejercicios de próximos años.
- **Intercambio de expertos:** En el marco del programa se ha desarrollado en 2025, el 5º intercambio de expertos, centrado en la planificación, implementación y gestión de las comunicaciones en incendios forestales, celebrado en la Región de Murcia. Esta actividad reunió a representantes de las distintas comunidades autónomas, así como a organismos de la Administración General del Estado, con el objetivo de analizar y compartir experiencias relacionadas con la gestión de la comunicación durante las emergencias por incendios forestales.
- **Incendios Forestales (FAST):** El Equipo de Evaluación y Asesoramiento en Incendios Forestales (FAST) constituye una capacidad técnica integrada por expertos procedentes de distintas administraciones y organismos con experiencia en la gestión de incendios forestales. Coordinado por el MITECO, este equipo puede activarse para prestar apoyo en misiones de respuesta, asesoramiento técnico y capacitación, tanto en el ámbito nacional como internacional.

Durante 2025, el equipo FAST ha participado en diversas actuaciones relevantes. En el ámbito de la capacitación y el asesoramiento internacional, en

el marco del Programa Amazonía+, se llevaron a cabo misiones de asesoramiento y capacitación en Colombia y Bolivia para fortalecer técnicas de gestión de información, análisis de incendios forestales y apoyo a la toma de decisiones.

Por otra parte, el FAST intervino en una misión de respuesta nacional desarrollada entre el 13 y el 31 de agosto de 2025, en el contexto de la grave simultaneidad de incendios forestales registrada en Galicia, Castilla y León, Extremadura y Asturias, realizando análisis remoto, coordinación de medios aéreos y apoyo a la integración de equipos internacionales movilizados a través del Mecanismo Europeo de Protección Civil.

Finalmente, en diciembre, se desarrolló en Bogotá una nueva misión centrada en operaciones aéreas de extinción y uso de maquinaria pesada, con la participación de expertos del MITECO y de comunidades autónomas.

En el ámbito europeo, también se desarrolló una misión de asesoramiento en el ERCC de Bruselas entre el 13 de agosto y el 12 de septiembre de 2025, orientada a apoyar la toma de decisiones estratégicas mediante la integración del análisis de incendios forestales en la vigilancia operativa del centro, la elaboración de escenarios y la producción de información técnica útil para la coordinación de la respuesta.

En conjunto, estas actuaciones reflejan la consolidación del equipo FAST como una herramienta de alto valor técnico para el apoyo a la gestión de incendios forestales, tanto en operaciones de emergencia como en acciones de capacitación y cooperación internacional.



Misión de asesoramiento y capacitación a Colombia, diciembre 2025.

3.3 Actuaciones de extinción.

3.3.1 Medios humanos: Brigadas de Refuerzo contra incendios forestales (BRIF).

El Ministerio despliega cinco BRIF-i durante la campaña de invierno-primavera, en Extremadura y el Noroeste de la Península, y diez BRIF-v durante la campaña de verano, distribuidas por todo el territorio nacional, como se recoge en los mapas anexos.

En invierno las BRIF-i tienen un único turno (formado por un técnico, un capataz y 7 bomberos forestales) que cubre del orto al ocaso y en verano, las BRIF tienen dos turnos formados por 2 capataces y 14 especialistas, bajo el mando de 1 técnico; para el transporte y apoyo a la extinción tienen dos helicópteros de transporte y extinción con 1.200 litros de capacidad. En Puerto del Pico (Ávila), hay una brigada tipo BRIF-B, de menor tamaño y de composición igual que las brigadas de la campaña de invierno-primavera BRIF-i, en dos turnos de 7 especialistas, 1 capataz y 1 técnico con un helicóptero.



BRIF-A Laza en labores de extinción en incendio - agosto 2025.

Estas unidades helitransportadas de personal altamente especializado en la extinción de incendios forestales pueden actuar en cualquier punto del territorio nacional y en el extranjero en el que sean necesarios. El personal de las BRIF recibe una formación y entrenamiento continuados que les permiten actuar en situaciones de máxima exigencia, asumiendo, en ocasiones, los sectores más complicados del incendio. Dominan todas las técnicas de extinción, incluido el empleo del contrafuego

En la campaña de 2025, las BRIF trabajaron 6.642 horas en incendio, repartidas en 482 intervenciones, con 571.521 metros de longitud combatida. Sirva para poner en contexto la magnitud de las actuaciones llevadas a cabo durante la campaña 2025, el siguiente cuadro comparativo entre la media del decenio (2016-2025) y los valores anteriormente indicados. Valores semejantes sólo se han alcanzado en el último decenio, durante la campaña 2022.

	Media decenio	Campaña 2025 (% respecto media)
Número salidas	313	↑ 53,99%
Tiempo total incendio (horas)	3192:29	↑ 108,05%
Tiempo total extinción (horas)	1139:15	↑ 108,23%

Tabla nº5. Nº salidas BRIF y relación tiempo total incendio/extinción campaña y media decenio. Fuente MITECO.

Las BRIF con más actuaciones durante esta campaña han sido las de Laza (Ourense), con 82 intervenciones y Tineo (Asturias) con 74 intervenciones (todas ellas en verano, ya que en la campaña de invierno no fue necesaria su intervención). Hay que destacar la presencia de la BRIF Puntagorda (La Palma) en los incendios acaecidos entre el 18 - 21 de agosto en Orense y Zamora.

La BRIF de Riente (Cantabria) realizó un total de 23 actuaciones (similar a la campaña de 2024 donde realizó 22 intervenciones). Destacar que la campaña 2025, ha sido la primera en la que Riente, ha funcionado tanto como BRIF durante cuatro meses en invierno-primavera, como BLP durante el resto de la campaña. Durante este periodo BLP, intervino en 4 de los incendios forestales que tuvieron lugar durante el episodio del verano 2025.

3.3.2 Medios aéreos: aviones anfibios, helicópteros bombarderos, helicópteros de transporte.

El MITECO cuenta con un despliegue de medios aéreos gestionado desde el Área de Defensa contra Incendios Forestales, que cubre la superficie forestal nacional durante todo el año. Durante los dos periodos de mayor ocurrencia de incendios forestales, que son las campañas de invierno-primavera y verano, el número de medios disponibles se refuerza. La información completa de estos medios está disponible en la siguiente página web:

https://www.miteco.gob.es/es/biodiversidad/temas/incendios-forestales/extincion/medios_aereos.aspx



Estacionamiento de aviones Alfa en aeródromo de Rosinos (Zamora).



Actuación de Brif-A Pinofranqueado en incendio

En 2025, los medios aéreos del MITECO realizaron 2.475 intervenciones en la extinción de incendios forestales, en apoyo a los dispositivos de las comunidades autónomas y de otros países. En total, se volaron 8.742 horas en incendio, realizando 47.664

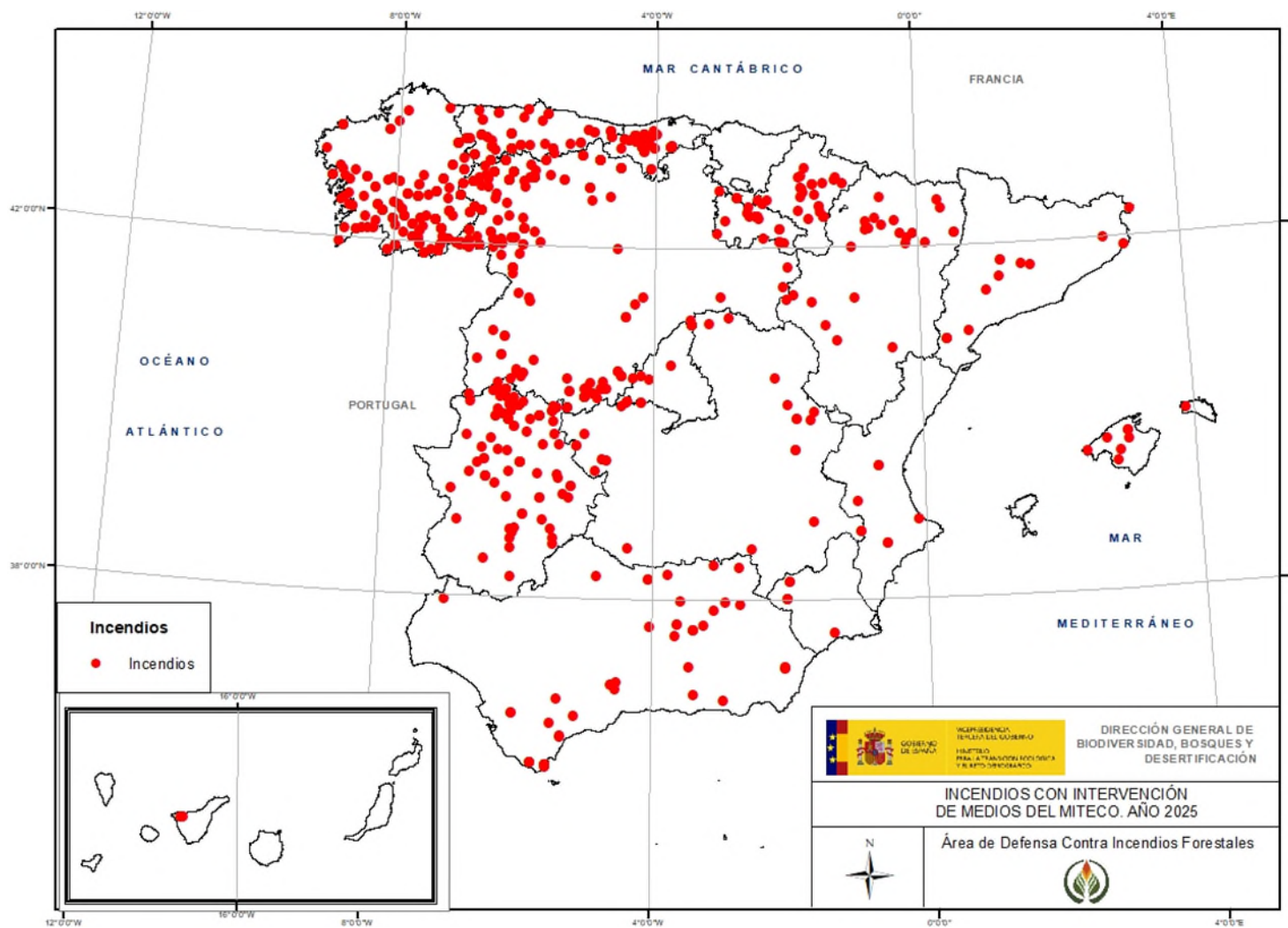
descargas sobre las llamas. La siguiente tabla detalla la distribución de actuaciones por comunidades autónomas y en otros países:

Comunidad Autónoma	Incendios	Intervenciones	Horas voladas en incendio	Descargas
Andalucía	33	62	190:22	1.193
Aragón	17	45	133:25	561
Asturias, Principado de	40	195	672:18	4.741
Baleares, Illes	4	3	4:06	9
Canarias	2	10	36:50	258
Cantabria	26	30	42:27	313
Castilla y León	97	899	3.584:12	17.520
Castilla-La Mancha	17	156	617:36	2.590
Cataluña	10	41	136:59	378
Ceuta	0	0	0	0
Comunidad Valenciana	5	13	32:03	66
Extremadura	66	298	1.120:38	7.651
Galicia	95	629	1.910:34	10.424
Madrid, Comunidad de	2	2	2:30	12
Murcia, Región de	4	4	4:37	55
Navarra, Comunidad Foral	18	73	239:09	1.807
País Vasco	1	1	0:39	2
Rioja, La	10	14	13:55	84
TOTAL NACIONAL	447	2.475	8.742:20	47.664
TOTAL OTROS PAISES	0	0	0	0

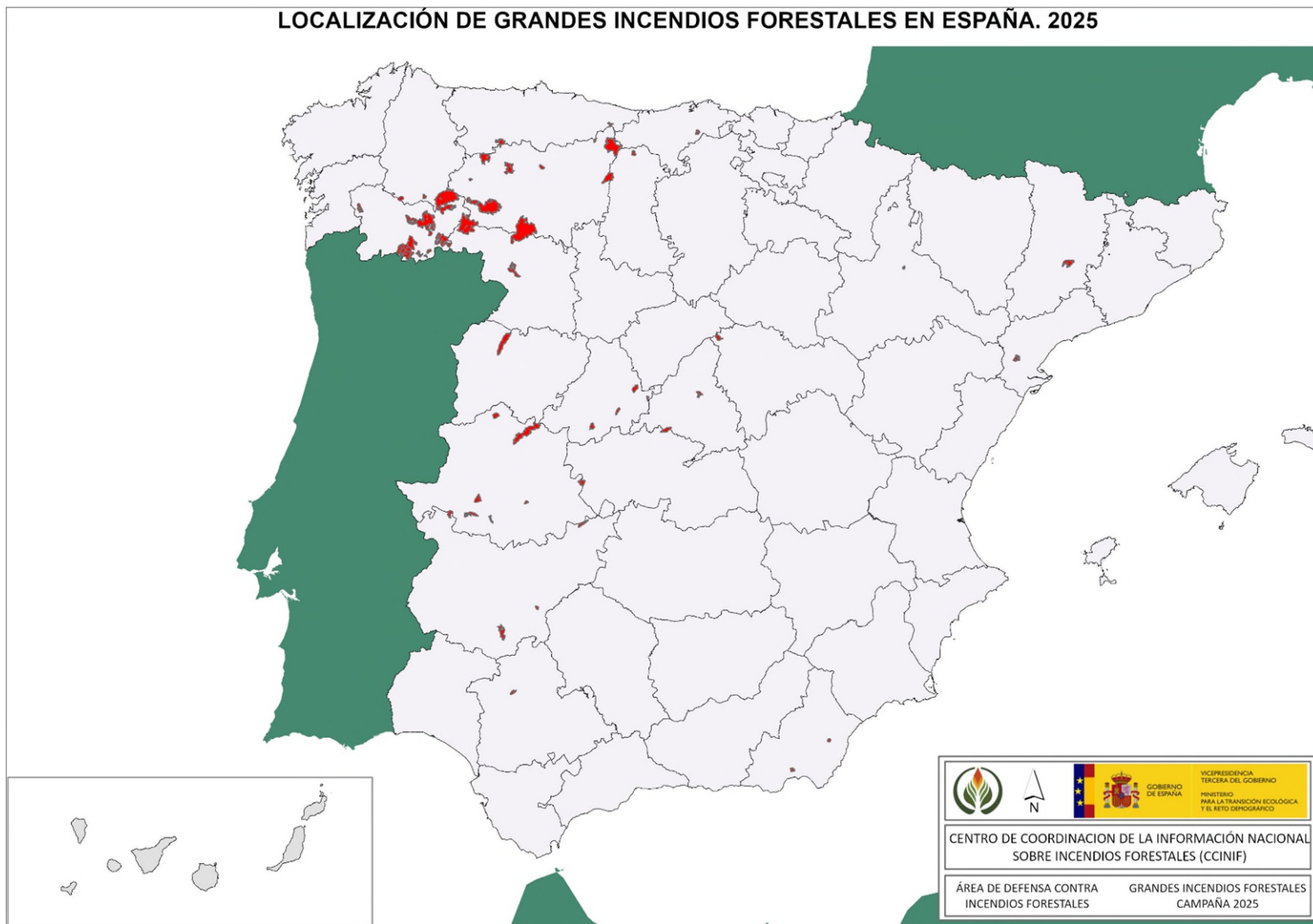
Tabla nº6. Nº de intervenciones, horas voladas y descargas realizadas de medios aéreos por comunidad autónoma.
 Fuente MITECO.

Las comunidades autónomas con mayor número de incendios forestales en los que se ha requerido la intervención de medios del Ministerio para la Transición Ecológica y el Reto Demográfico (MITECO) han sido Castilla y León, con un total de 97 siniestros, y Galicia, con 95, seguidas por Extremadura, con 66 incendios, y el Principado de Asturias, con 40. En coherencia con esta distribución, Castilla y León y Galicia concentran asimismo el mayor volumen de intervenciones operativas, registrando 899 y 629 actuaciones, respectivamente, lo que representa de forma conjunta el 61,74 % del total de intervenciones del MITECO durante el año 2025. Esta misma tendencia se refleja en el cómputo de horas de vuelo de los medios aéreos, ya que Castilla y León acumula el 41 % del total de horas voladas, mientras que Galicia concentra el 21,85 % de las mismas.

A continuación, se muestra el **mapa de los incendios con intervención** de medios de extinción del MITECO durante 2025, así como el **mapa de los Grandes Incendios Forestales** acaecidos durante el año.



Mapa de incendios con intervención de medios del MITECO en el año 2025.



3.4. Actividad en el ámbito internacional

Durante el 2025 el MITECO participó en las siguientes reuniones internacionales:

- Jornadas dentro del Mecanismo Europeo de Protección Civil (UCPM) sobre “Lessons Learnt Programme: Meeting on the impact of climate related hazards on UCPM”. Alcalá de Henares (España). Del 4 al 6 febrero.
- Reunión con técnicos de la OCDE, con motivo del Economic Survey 2025 que realiza la OCDE a España. Madrid. 19 de febrero.
- Reunión anual del UCPM para la Preparación de la campaña de verano 2025. Paris, 14 y 15 de mayo.
- 50ª Reunión del Grupo de expertos en Incendios Forestales de la Comisión Europea (EGFF) General Directorate of State Forests. Varsovia (Polonia). Del 28 al 29 de abril.
- Taller Global Wildfire Decision Support System (GWDSS), In the context of the eu artificial intelligence for public good (ai4publicgood). JRC, Ispra, (Italia). Del 1 al 4 abril.
- 8ª Reunión del Grupo de Expertos en Fuegos Forestales de Latinoamérica y el Caribe (GEFF LAC) Santa Cruz de la Sierra (Bolivia), 27 de mayo.
- Reunión bilateral entre el MITECO y el Ministerio de Agricultura y Forestal de Turquía para la implementación del Plan de Acción Conjunto en materia forestal en Antalya (Turquía). 28 de mayo
- I Simposio de Manejo del Fuego En el marco de la Estrategia Nacional para la Gestión del Fuego para Guatemala. En remoto. 10 de junio.
- Fire Hub Plenary 2025. FAO Headquarters Roma (Italia). Del 10 al 12 junio
- Cumbre internacional de Sostenibilidad e Innovación Ambiental. Bogotá (Colombia), del 9 al 11 de septiembre.
- Reunión anual del UCPM para la extracción de Lecciones aprendidas en la campaña de verano de 2025. Paris (Francia). Del 3 al 4 noviembre.
- Segunda reunión de Mediterranean Wildfires Workshop organizada por DG ECHO, UfM, PPRD Med and OSA Barcelona, (España) 25 y 26 de noviembre.
- Reunion del Global Fire Monitoring Center (GFMC), Organizado por la FAO con objetivo de reunir a socios clave para fortalecer las capacidades de una gestión integrada de incendios. Friburgo (Alemania). Del 7 al 8 de octubre.
- Del 7 al 8 de octubre Silva Mediterranea Working Group on forest fires. Estambul (Turquía). 23 y 24 de octubre.
- Reunión del Evento "Towards a Wildfire-Resilient Europe. Proyecto financiado por la Unión Europea sobre las oportunidades para hacer que Europa sea resiliente a los incendios forestales extremos. Bruselas, Bélgica. 4 y 5 de noviembre de 2025.
- 51ª Reunión del Grupo de expertos en Incendios Forestales de la Comisión Europea (EGFF) Lingotto Congress Centre. Turin (Italia) - 6 de noviembre 2025
- Reunión Bilateral entre técnicos del servicio de prevención y extinción de incendios de MITECO, y sus homólogos en del Ministerio de Protección Civil de Grecia, para la preparación de la Certificación del Módulo de Bomberos Forestales (ES-GFFF-MITECO), Atenas (Grecia) del 17 al 21 de noviembre

- 9ª Reunión del Grupo de Expertos en Fuegos Forestales de Latinoamérica y el Caribe (GEFF LAC) Ciudad de México (México). 24 de noviembre de 2025

También se han recibido a las siguientes delegaciones y personalidades en nuestro territorio:

- Visita de estudios de una delegación de Argentina, promovido por la oficina del Banco Mundial en Argentina, con temática “Fortalecimiento de Capacidades para la Gestión de Incendios Forestales: Aprendizajes desde Experiencias Internacionales”. Madrid y Cantabria. Del 23 de febrero al 8 de marzo.
- Visita técnica de una delegación de Argentina, Brasil, Bolivia, Chile, Colombia, Ecuador, El Salvador y Perú. sobre “Fortalecimiento del sistema de coordinación y gestión de emergencias climáticas en América Latina y el Caribe”. Madrid y Toledo. Del 17 al 21 de marzo.
- Visita técnica de una delegación de Alemania, a solicitud de la Dirección General de Protección Civil y Emergencias, para conocer la “Gestión de los incendios forestales en España”. Madrid. 19 de mayo
- Visita de la Comisaria de Igualdad, Preparación y Gestión de Crisis de la UE, Hadja Lahbib a las instalaciones del 43 Grupo de Fuerzas Aéreas para conocer de primera mano los aviones Canadair que MITECO compromete como parte de las capacidades rescEU con las que cuenta el Mecanismo Europeo de Protección Civil. Torrejón de Ardoz, Madrid. 26 de mayo.
- Visita técnica de una delegación de Honduras, en el Marco de la cooperación triangular entre Honduras, España y Guatemala, dentro del proyecto de Asistencia Técnica en la Implementación del Sistema Hondureño de Currículo y Calificación Estandarizado y Fortalecimiento de Capacidades Técnicas y Operativas para la Gestión del Fuego. Madrid, junio del 2025.
- Visita de una delegación turca en el marco de la reunión bilateral para la colaboración en Incendios Forestales. España. Madrid y Toledo. 20 y 21 noviembre.
- Visita técnica de una delegación de China, para conocer la “Gestión de los incendios forestales en España”. Madrid. 9 de diciembre.

Además, en forma de misión del equipo de expertos FAST, coordinada por MITECO junto con las CCAA y organismos implicados en la gestión de incendios forestales, se ha participado en las siguientes acciones de colaboración y cooperación en materia de incendios forestales:

- MISIÓN DE CAPACITACIÓN/ASESORAMIENTO FAST - Investigación de causas de incendios forestales y judicialización del delito con las siguientes características. Colombia 12 al 14 de marzo
- MISIÓN DE CAPACITACIÓN/ASESORAMIENTO FAST - Curso Análisis de Incendios Forestales para países de la región de Latinoamérica y el Caribe. Bolivia. 19 al 23 de mayo
- MISIÓN DE ASESORAMIENTO FAST: Apoyando, hasta en tres turnos, al análisis del comportamiento de incendios forestales en el centro de coordinación

- de respuesta a emergencias (ERCC) del UCPM. Bruselas, en diferentes fechas durante la campaña de alto riesgo de incendios forestales de verano.
- MISIÓN DE RESPUESTA FAST: Coordinando la recepción de medio internacionales durante el episodio extraordinario de incendios forestales que sufrió España entre el 8 y el 21 de agosto de 2025, en que se activó el Mecanismo Europeo de Protección Civil (UCPM), a través del Ministerio del Interior. Se recibió ayuda de 9 países (Francia, Italia, Países Bajos, República Checa, Eslovaquia, Alemania, Finlandia, Grecia y Rumanía) con 8 medios aéreos, aviones y helicópteros, 221 bomberos y 46 vehículos. MITECO jugó un papel fundamental en la coordinación e integración de los recursos internacionales, activando a expertos del equipo FAST como oficiales de enlace operativos, tanto para los medios terrestres como aéreos. Extremadura, Castilla y León, Galicia, entre el 12 y el 30 de agosto.
 - MISIÓN DE CAPACITACIÓN/ASESORAMIENTO FAST -Operaciones de extinción con medios aéreos y con maquinaria pesada. Colombia. Del 1 al 5 diciembre.
 - MISIÓN DE CAPACITACIÓN/ASESORAMIENTO FAST Asistencia técnica en la implementación del sistema hondureño de currículo y calificación estandarizado y fortalecimiento de capacidades técnicas y operativas para la gestión del fuego”, financiado por la Agencia Española de Cooperación Internacional para el Desarrollo (AECID) en el marco del Programa de Cooperación Triangular para América Latina y el Caribe, y gestionado por la FIAP. Telemáticamente desde Madrid, del 26 de noviembre al 22 de diciembre.

4. Anexos.

4.1 Avance estadístico Incendios Forestales (1 enero al 31 de diciembre).

AVANCE INFORMATIVO DE INCENDIOS FORESTALES DEL 1 DE ENERO AL 31 DE DICIEMBRE DE 2025*

*DATOS PROVISIONALES PROPORCIONADOS POR LAS COMUNIDADES AUTÓNOMAS

AÑOS	2015	2016	2017	2018	2019	2020	2021	2022	2023	2024	MEDIA	2025*
PERIODO	DATOS ACUMULADOS ANUALES DESDE EL 1 DE ENERO AL 31 DE DICIEMBRE DE 2025											
NÚMERO DE SINIESTROS												
Nº CONATOS (<1 ha)	7.685	6.317	8.468	5.051	6.998	5.364	5.309	6.408	5.259	4.236	6.110	5.601
Nº INCENDIOS (≥1 ha)	4.125	2.432	5.223	2.013	3.828	2.700	2.897	3.257	2.333	1.802	3.061	2.598
TOTAL Nº SINIESTROS	11.810	8.749	13.691	7.064	10.826	8.064	8.206	9.665	7.592	6.038	9.171	8.199
SUPERFICIE FORESTAL AFECTADA												
VEGETACION LEÑOSA												
Sup. Arbolada (ha)	32.877,09	23.476,16	67.144,44	4.416,30	26.838,58	18.269,24	27.234,40	112.667,64	44.897,88	11.892,97	36.971,00	103.108,31
Sup. Matorral y Monte Abierto (ha)	64.889,91	37.179,58	99.861,67	18.142,27	48.722,34	41.102,91	43.896,31	141.522,87	47.463,14	26.098,50	56.888,00	185.203,68
VEGETACION HERBÁCEA												
Sup. Pastos y Dehesas (ha)	12.015,85	8.587,61	16.492,56	4.435,91	11.075,12	11.994,45	21.425,63	16.098,77	3.656,65	11.772,32	11.755,00	66.434,68
TOTAL SUPERFICIE FORESTAL (ha)	109.782,85	69.243,35	183.498,68	26.994,49	86.636,04	71.366,60	92.556,33	270.289,28	96.017,67	49.763,80	105.614,00	354.746,67
% SUP. AFECTADA / SUP. FORESTAL NACIONAL	0,395	0,249	0,660	0,097	0,312	0,257	0,333	0,972	0,345	0,179	0,380	1,276
GRANDES INCENDIOS												
Nº GRANDES INCENDIOS (>500 ha)	16	22	56	3	15	18	18	60	19	16	24	63

En superficie no arbolada, cuando en los datos provinciales no se ha hecho distinción entre vegetación leñosa y herbácea, se ha considerado toda la superficie como "Matorral y Monte Abierto".

❖ Datos por comunidades autónomas. Año 2025

PROVINCIA / COM. AUTONOMA	Nº SINIESTROS		SUPERFICIE FORESTAL				% SUPERFICIE (Respecto a la existente)	
	Conatos < 1 ha	Incendios >=1 ha	Arbolada	Forestal Leñosa Matorral y M.Bajo	Total	Forestal Herbácea	% ARBOLADA	% FORESTAL TOTAL
Alava	12	2	0,15	35,270	35,420	2,110	0,000	0,020
Guipúzcoa	42	9	20,57	38,930	59,500	14,150	0,016	0,051
Vizcaya	11	10	15,63	64,920	80,550	2,230	0,004	0,052
PAÍS VASCO	65	21	36,350	139,120	175,470	18,490	0,009	0,039
Barcelona	206	10	92,859	36,017	128,876	5,045	0,026	0,027
Girona	81	8	17,427	22,965	40,392	5,822	0,004	0,011
Lleida	72	16	997,390	564,079	1.561,469	93,827	0,424	0,218
Tarragona	75	5	997,957	1.058,706	2.056,663	149,764	0,065	0,683
CATALUÑA	434	39	2.105,633	1.681,767	3.787,400	254,458	0,138	0,201
A Coruña	318	80	852,290	666,410	1.518,700	0,000	0,178	0,301
Lugo	187	63	5.270,290	8.432,690	13.702,980	0,000	1,804	2,079
Ourense	332	100	31.528,150	70.091,240	101.619,390	0,000	14,460	17,613
Pontevedra	334	76	1.513,100	493,750	2.006,850	0,000	0,108	0,670
GALICIA (*)	1.171	319	39.163,830	79.684,090	118.847,920	0,000	2,802	5,824
Almería	38	15	24,070	2.522,570	2.546,640	0,000	0,018	0,432
Cádiz	68	7	216,470	499,510	715,980	0,000	0,103	0,198
Córdoba	88	26	323,410	187,010	510,420	0,000	0,066	0,077
Granada	85	11	59,550	117,180	176,730	0,000	0,021	0,027
Huelva	112	52	672,300	406,020	1.078,320	0,000	0,125	0,136
Jaén	91	18	28,310	160,980	189,290	0,000	0,007	0,030
Málaga	74	20	122,180	235,540	357,720	0,000	0,073	0,099
Sevilla	122	36	588,780	1.147,310	1.736,090	0,000	0,211	0,405
ANDALUCÍA (**)	678	185	2.035,070	5.276,120	7.311,190	0,000	0,081	0,164
ASTURIAS	271	280	2.145,760	5.654,850	7.800,610	157,330	0,483	1,033
CANTABRIA	232	529	412,890	5.874,770	6.287,660	1.949,450	0,200	2,261
LA RIOJA (*)	29	13	33,429	157,271	190,700	0,000	0,021	0,061
MURCIA	93	16	26,570	34,070	60,640	36,050	0,010	0,019
Alicante	78	10	158,563	97,966	256,529	0,000	0,149	0,100
Castellón	46	6	5,994	18,272	24,267	0,000	0,003	0,006
Valencia	125	15	315,633	189,339	504,972	0,000	0,108	0,086
COM. VALENCIANA	249	31	480,190	305,577	785,767	0,000	0,077	0,062
Huesca	80	24	104,567	91,574	196,141	0,000	0,020	0,021
Teruel	50	6	44,420	7,705	52,125	0,000	0,009	0,006
Zaragoza	83	20	13,414	77,846	91,260	0,000	0,004	0,012
ARAGÓN (*)	213	50	162,402	177,125	339,527	0,000	0,012	0,013
Albacete	63	9	83,630	245,100	328,730	3,200	0,022	0,053
Ciudad Real	67	68	149,640	379,250	528,890	428,440	0,031	0,108
Cuenca	79	16	28,290	19,620	47,910	21,760	0,005	0,009
Guadalajara	57	19	79,740	2.445,330	2.525,070	40,890	0,016	0,336
Toledo	153	127	644,090	1.033,720	1.677,810	1.560,460	0,209	0,631
CASTILLA LA MANCHA	419	239	985,390	4.123,020	5.108,410	2.054,750	0,043	0,199
Las Palmas de Gran Canaria	22	1	0,000	0,043	0,043	6,998	0,000	0,002
S.C. de Tenerife	19	2	8,800	82,160	90,960	0,070	0,008	0,036
CANARIAS	41	3	8,800	82,203	91,003	7,068	0,007	0,017
NAVARRA	166	58	278,500	452,450	730,950	156,920	0,068	0,149
Badajoz	171	221	4.846,810	2.899,760	7.746,570	8.885,270	0,610	1,413
Cáceres	222	180	6.902,560	9.924,570	16.827,130	20.264,490	0,773	2,392
EXTREMADURA	393	401	11.749,370	12.824,330	24.573,700	29.149,760	0,696	1,969
ILLES BALEARS	77	5	3,480	10,310	13,790	0,000	0,002	0,006
MADRID	202	57	665,010	1.420,310	2.085,320	1.644,450	0,293	0,851
Ávila	76	27	3.184,290	3.042,760	6.227,050	1.930,290	1,475	1,185
Burgos	110	23	43,770	104,790	148,560	46,970	0,010	0,022
León	173	127	30.369,090	47.445,220	77.814,310	11.194,390	6,252	7,754
Palencia	114	36	2.590,300	1.220,660	3.810,960	721,620	1,642	1,514
Salamanca	117	42	367,770	606,110	973,880	9.834,620	0,084	0,122
Segovia	76	14	310,940	6,450	317,390	36,990	0,139	0,096
Soria	42	5	17,520	1,720	19,240	10,210	0,005	0,003
Valladolid	67	29	38,730	14,640	53,370	101,700	0,033	0,037
Zamora	93	49	5.893,230	14.863,950	20.757,180	7.129,160	2,756	4,289
CASTILLA Y LEÓN	868	352	42.815,640	67.306,300	110.121,940	31.005,950	1,603	2,931
CEUTA	0	0	0,000	0,000	0,000	0,000	0,000	0,000
MELILLA	0	0	0,000	0,000	0,000	0,000	0,000	0,000
TOTAL	5.601	2.598	103.108,314	185.203,683	288.311,996	66.434,676	0,624	1,276

(*) Sin diferenciación entre superficie desarbolada herbácea y leñosa

(**) Sin datos de superficie herbácea

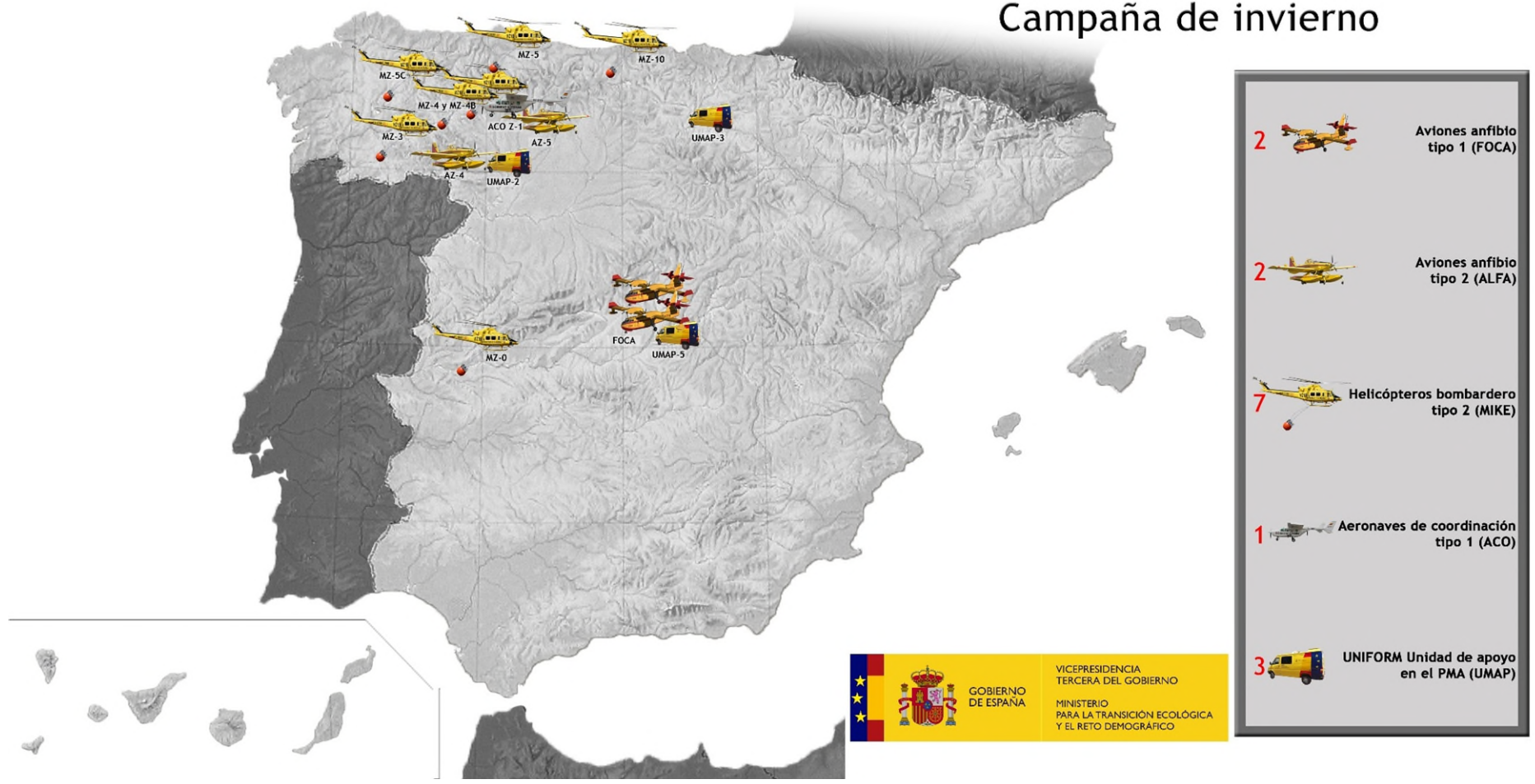
4.2. Distribución de los medios del MITECO 2025.

DISTRIBUCIÓN DE MEDIOS DE PREVENCIÓN DEL MITECO Campaña de invierno



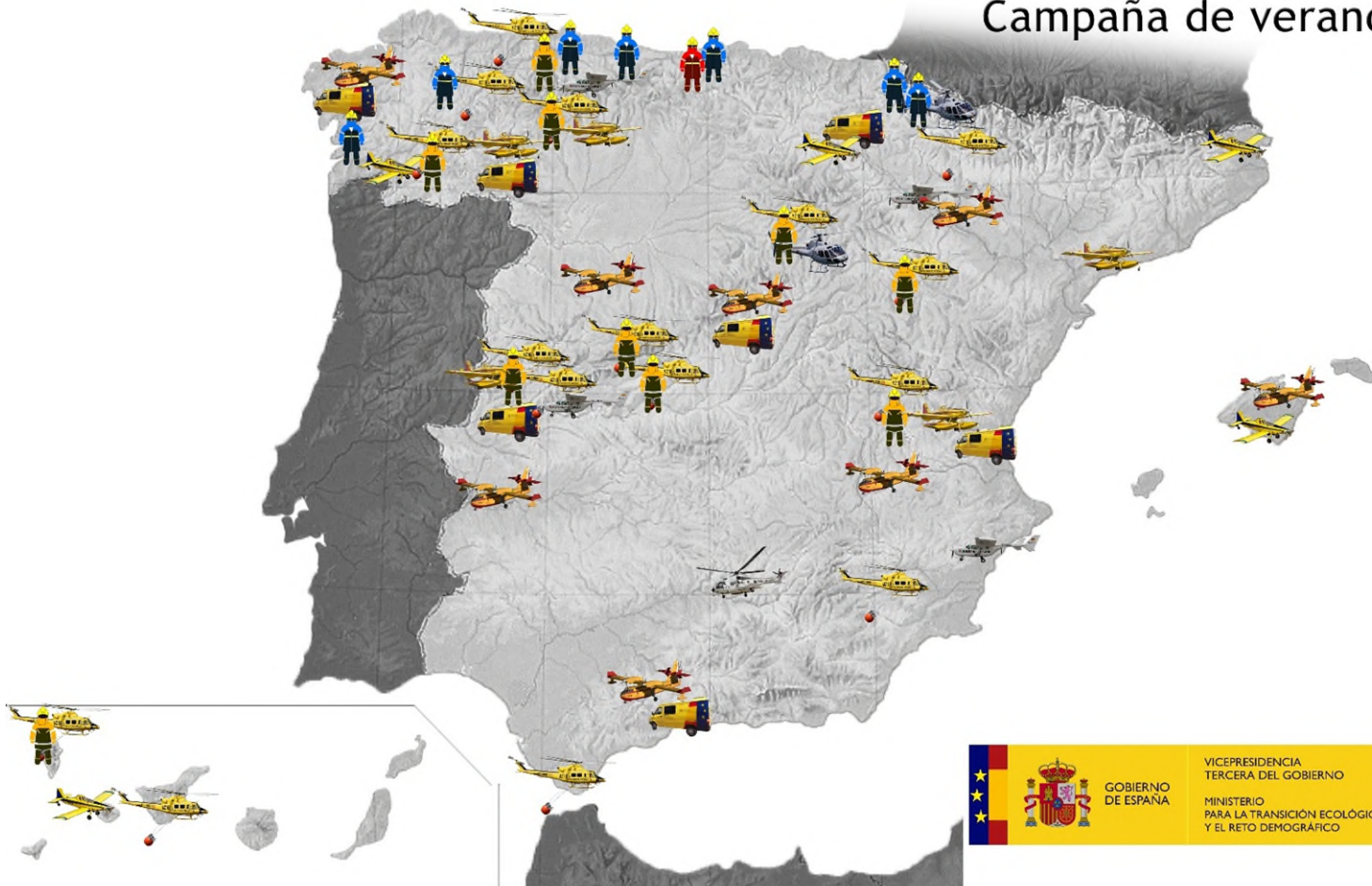
DISTRIBUCIÓN DE MEDIOS DE EXTINCIÓN DEL MITECO














Campaña de invierno



DISTRIBUCIÓN DE MEDIOS DE EXTINCIÓN Y PREVENCIÓN DEL MITECO

Campaña de verano



1		KILO Helicóptero bombardero tipo 1
19		MIKE Helicóptero bombardero tipo 2 (asociados a BRIF)
7		MIKE Helicóptero bombardero tipo 2
4		LIMA Helicóptero bombardero tipo 3
10		FOCA Avión anfíbio tipo 1
5		ALFA Avión anfíbio tipo 2
6		TANGO Avión carga en tierra
7		UNIFORM Unidad de apoyo en el PMA (UMAP)
4		ACO Aeronave de coordinación tipo 1
9		BRAVO-1 Brigada helitransportada tipo 1 (BRIF-A)
1		BRAVO-2 Brigada helitransportada tipo 2 (BRIF-B)
1		ROMEO-2 Brigada terrestre tipo 2 (BLP)
7		ROMEO-3 Brigada terrestre tipo 3 (EPRIF)

4.3. Actividad de los medios del MITECO 2025.

- ❖ Resumen de actividad de los Equipos de Prevención Integral en incendios forestales (EPRIF/EPAIF). Año 2025.

EPRIF	Asistencia a incendio			Preparación parcelas		Quema controlada			Desbroce mecánico		
	Núm.	Tiempo	Sup.	Núm.	Tiempo	Núm.	Tiempo	Sup. forestal	Núm.	Tiempo	Sup. Forestal
Asturias Centro	1	5:15	340,37	33	46:20	10	68:45	21,94	0	0:00	0,00
Cangas de Onís	0	0:00	0,00	81	133:00	18	161:11	114,72	0	0:00	0,00
Tineo	0	0:00	0,00	7	27:00	8	65:23	99,27	0	0:00	0,00
Puerto el Pico	1	8:13	84,00	19	32:00	3	19:04	44,00	0	0:00	0,00
Cáceres	0	0:00	0,00	5	9:30	3	13:25	1,31	0	0:00	0,00
Pinofrankeado	0	0:00	0,00	12	23:15	6	33:00	23,00	0	0:00	0,00
Comarca del Pas	2	10:14	366,00	110	215,00	29	118:10	267,79	2	2:15	8,05
Noia	0	0:00	0,00	48	94:30	7	26:00	47,69	0	0:00	0,00
La Iglesuela	0	0:00	0,00	8	12:30	8	44:10	30,78	0	0:00	0,00
Puntagorda	0	0:00	0,00	12	23:30	1	12:00	2,74	0	0:00	0,00
La Rioja	0	0:00	0,00	21	48:30	1	8:00	2,84	0	0:00	0,00
Tabuyo del Monte	0	0:00	0,00	23	69:45	5	25:59	46,15	0	0:00	0,00
Lubia	0	0:00	0,00	20	33:30	3	16:00	45,00	0	0:00	0,00
Lugo	0	70:15	8.269,00	55	100:00	6	31:15	29,87	3	5:30	9,64
Málaga	0	0:00	0,00	0	0:00	0	0:00	0,00	0	0:00	0,00
Madrid	0	0:00	0,00	8	20:15	8	44:00	21,87	0	0:00	0,00
Burguete	0	0:00	0,00	65	111:50	25	173:40	216,35	0	0:00	0,00
Baztán	0	0:00	0,00	57	123:00	21	167:11	232,32	0	0:00	0,00
Laza	0	0:00	0,00	8	19:01	1	8:30	26,36	0	4:00	0,00
Ponteareas	0	0:00	0,00	43	45:20	29	155:00	127,24	4	4:00	18,00
Prado de los Esquiladores	0	0:00	0,00	9	38:30	6	48:25	14,40	0	0:00	0,00
Valencia	0	0:00	0,00	12	27:30	9	73:10	32,39	0	0:00	0,00
Sanabria	2	3:17	318,00	25	49:00	5	35:35	48,90	0	0:00	0,00
Daroca	0	0:00	0,00	8	21:00	5	30:15	22,98	0	0:00	0,00
Ruente	0	0:00	0,00	7	13:00	0	0:00	0,00	0	0:00	0,00
TOTAL	6	97:14	9.377,37	696	1336:46	217	1378:08	1.519,91	9	11:45	35,69

EPRIF	Inv. de Causas		Ev. lab. anteriores		Reuniones		Formación/Concienciación		Otras actividades
	Núm.	Tiempo	Núm.	Tiempo	Núm.	Tiempo	Núm.	Tiempo	
Asturias Centro	0	0:00	3	2:30	88	130:10	17	45:30	1273:25
Cangas de Onís	0	0:00	24	29:00	55	96:30	36	49:30	1154:30
Tineo	0	0:00	1	0:00	10	45:00	10	40:30	700:05
Puerto el Pico	0	0:00	5	7:45	16	54:30	6	28:00	871:50
Cáceres	0	0:00	5	8:30	16	34:40	11	34:05	919:55
Pinofrankeado	0	0:00	10	13:40	23	42:15	1	2:30	698:40
Comarca del Pas	0	0:00	16	22:30	136	193:15	15	40:45	1240:54
Noia	0	0:00	30	19:00	150	161:00	2	6:00	649:30
La Iglesuela	0	0:00	3	4:00	26	56:30	5	22:30	816:15
Puntagorda	0	0:00	1	2:00	23	47:30	2	6:00	543:15
La Rioja	0	0:00	0	0:00	26	65:15	8	16:30	1202:30
Tabuyo del Monte	0	0:00	4	9:25	7	24:30	11	44:00	708:15
Lubia	0	0:00	9	22:00	15	37:15	7	27:00	711:00
Lugo	3	10:00	24	37:00	91	148:00	13	45:30	1035:45
Málaga	0	0:00	0	0:00	8	24:00	27	105:30	875:00
Madrid	0	0:00	5	8:45	34	74:15	5	16:30	1296:35
Burguete	0	0:00	66	66:05	67	73:25	5	18:25	1169:52
Baztán	0	0:00	30	48:45	32	103:34	1	1:20	1234:28
Laza	0	0:00	0	0:00	16	24:25	5	26:25	584:09
Ponteareas	0	0:00	74	27:05	71	101:30	6	14:15	1265:15
Prado de los Esquiladores	0	0:00	4	16:00	11	41:00	5	19:30	946:01
Valencia	0	0:00	23	26:00	8	25:30	1	1:45	765:40
Sanabria	0	0:00	23	29:40	51	92:00	7	29:40	1942:30
Daroca	0	0:00	10	10:30	10	43:00	4	16:00	899:31
Ruente	0	0:00	0	0:00	12	26:00	5	29:00	414:00
TOTAL	3	10:00	370	410:10	1.002	1764:59	215	686:40	23918:50

Otras actividades corresponden a trabajos de gabinete, rutas de vigilancia, asistencia a mercados de ganado, etc

❖ Resumen de actividad de las Brigadas de Labores Preventivas (BLP). Año 2025

Base	Superficie (ha)			
	Tratamientos selvícolas	Otros trabajos forestales*	Quemas prescritas	Total
Daroca	182,05	0,00	17,74	199,79
La Iglesiasuela	92,25	0,00	3,41	95,66
Laza	82,73	0,00	76,98	159,71
Lubia	115,89	0,00	45,10	160,99
Pinofranqueado	119,12	0,00	17,62	136,73
Prado de los Esquiladores**	53,09	0,99	14,40	68,48
Puerto del Pico	93,40	0,00	55,72	149,12
Puntagorda	68,09	0,00	4,10	72,19
Ruente	14,09	0,00	65,15	79,24
Tabuyo del Monte	111,49	0,00	47,40	158,89
Tineo*	71,96	3,53	244,47	319,96
TOTAL				1600,76

Otros trabajos forestales: *Tineo; **Prado	*Revisión y acondicionamiento de 18 puntos de agua , incluido desbroce de su entorno (3,53 ha). **Apeo y tronzado de árboles dañados por un vendaval. Restos eliminados mediante quema (0,99 ha).
---	--

❖ Resumen de actividad de las Brigadas de Refuerzo contra Incendios Forestales (BRIF). Año 2025

BRIF	Fecha inicio activ. BRIF *	Fecha fin de actividad BRIF	Nº salidas	Nº incen.	Tiempo total incendio	T. real extinción	Nº Prov.	Nº CCAA	Long. Línea (m.)	
									Ataque Directo y A. Indirecto	Remate y otros
Laza	10-feb	10-abr	2	2	19:13	3:54	2	2	1.300	0
Pinofranqueado	17-feb	17-abr	1	1	9:49	5:40	1	1	1.115	0
Ruente	17-feb	02-may	23	23	83:52	48:02	2	2	21.258	0
Tabuyo del Monte	10-feb	10-abr	1	1	5:04	3:25	1	1	1.850	0
Tineo	10-feb	10-abr	4	4	7:32	5:09	1	1	1.150	750
Total BRIF-i			31	XXX*	125:30	66:10	XXX*	XXX*	26.673	750
Puerto el Pico	01-jun	15-oct	40	19	731:46	269:12	5	3	37.226	13.271
Total BRIF-B			40	XXX*	731:46	269:12	XXX*	XXX*	37.226	13.271
Cuenca	01-jun	15-oct	19	13	476:17	86:05	7	4	13.545	3.470
Daroca	01-jun	15-oct	35	22	795:22	204:12	13	7	30.655	6.585
La Iglesiasuela	08-jun	22-oct	37	19	864:38	275:53	7	3	45.396	28.715
Laza	17-jun	31-oct	82	40	611:20	363:36	4	2	84.967	27.214
Lubia	08-jun	22-oct	34	23	835:47	169:52	10	5	26.821	17.784
Pinofranqueado	01-jun	15-oct	63	31	658:59	271:43	7	3	54.297	22.375
Puntagorda	01-jun	15-oct	3	3	177:37	21:43	3	3	2.870	1.600
Tabuyo del Monte	17-jun	31-oct	64	30	686:01	308:43	8	2	56.618	9.628
Tineo	17-jun	31-oct	74	33	678:48	335:07	4	3	33.506	27.555
Total BRIF-A			411	XXX*	5784:49	2036:54	XXX*	XXX*	348.675	144.926
Total BRIF			482	XXX*	6642:05	2372:16	XXX*	XXX*	412.574	158.947

XXX* No se puede totalizar el número de incendios atendidos ya que en un mismo incendio pueden haber intervenido medios de distintas bases

El nº de salidas contabiliza las salidas totales de la base en extinción de incendios. Hay más de una salida a un mismo incendio cuando en este trabajan varios turnos de brigadas

El nº de incendios contabiliza los incendios en los que ha intervenido la BRIF de la base

El tiempo total en incendio computa desde la salida a regreso a base de la Brigada

El tiempo real en extinción computa el tiempo dedicado al combate del fuego sin incluir tiempos de transporte, esperas, descansos, etc

El Núm. Prov. y el Núm. CCAA indica el número de provincias y CCAA en las que ha intervenido en extinción cada base BRIF

Long. Línea incluye longitud de frente combatido en metros, diferenciando dos grupos: 1.-trabajos de ataque directo e indirecto y 2.-labores de remate, liquidación u otros tipos de actuación

* Todas las brigadas reciben formación en la quincena anterior a la fecha de inicio de actividad.

❖ Resumen de actuación de las Brigadas de Refuerzo contra incendios Forestales (BRIF) por comunidad autónoma. Año 2025

Localización BRIF	PAÍS VASCO				CATALUÑA				GALICIA				ANDALUCÍA				ASTURIAS				CANTABRIA			
	Num. Int.	Num. Inc.	T. ext.	T. Línea	Num. Int.	Num. Inc.	T. ext.	T. Línea	Num. Int.	Num. Inc.	T. ext.	T. Línea	Num. Int.	Num. Inc.	T. ext.	T. Línea	Num. Int.	Num. Inc.	T. ext.	T. Línea	Num. Int.	Num. Inc.	T. ext.	T. Línea
Laza	0	0	0:00	0	0	0	0:00	0	1	1	0:54	300	0	0	0:00	0	0	0	0:00	0	0	0	0:00	0
Pinofranqueado	0	0	0:00	0	0	0	0:00	0	0	0	0:00	0	0	0	0:00	0	0	0	0:00	0	0	0	0:00	0
Ruente	0	0	0:00	0	0	0	0:00	0	0	0	0:00	0	0	0	0:00	0	3	3	5:50	850	20	20	42:12	20.408
Tabuyo del Monte	0	0	0:00	0	0	0	0:00	0	0	0	0:00	0	0	0	0:00	0	0	0	0:00	0	0	0	0:00	0
Tineo	0	0	0:00	0	0	0	0:00	0	0	0	0:00	0	0	0	0:00	0	4	4	5:09	1.900	0	0	0:00	0
Total BRIF-I	0	XXX*	0:00	0	0	XXX*	0:00	0	1	XXX*	0:54	300	0	XXX*	0:00	0	7	XXX*	10:59	2.750	20	XXX*	42:12	20.408
Puerto el Pico	0	0	0:00	0	0	0	0:00	0	0	0	0:00	0	0	0	0:00	0	0	0	0:00	0	0	0	0:00	0
Total BRIF-B	0	XXX*	0:00	0	0	XXX*	0:00	0	0	XXX*	0:00	0	0	XXX*	0:00	0	0	XXX*	0:00	0	0	XXX*	0:00	0
Cuenca	0	0	0:00	0	1	1	2:59	680	0	0	0:00	0	0	0	0:00	0	0	0	0:00	0	0	0	0:00	0
Daroca	0	0	0:00	0	2	1	9:00	680	0	0	0:00	0	0	0	0:00	0	0	0	0:00	0	0	0	0:00	0
La Iglesuela	0	0	0:00	0	0	0	0:00	0	0	0	0:00	0	0	0	0:00	0	0	0	0:00	0	0	0	0:00	0
Laza	0	0	0:00	0	0	0	0:00	0	76	38	326:46	101.889	0	0	0:00	0	0	0	0:00	0	0	0	0:00	0
Lubia	0	0	0:00	0	1	1	4:13	300	6	5	23:28	4.196	0	0	0:00	0	0	0	0:00	0	0	0	0:00	0
Pinofranqueado	0	0	0:00	0	0	0	0:00	0	0	0	0:00	0	0	0	0:00	0	0	0	0:00	0	0	0	0:00	0
Puntagorda	0	0	0:00	0	0	0	0:00	0	1	1	12:41	870	0	0	0:00	0	0	0	0:00	0	0	0	0:00	0
Tabuyo del Monte	0	0	0:00	0	0	0	0:00	0	10	8	55:03	11.324	0	0	0:00	0	0	0	0:00	0	0	0	0:00	0
Tineo	0	0	0:00	0	0	0	0:00	0	16	8	83:49	12.415	0	0	0:00	0	34	23	105:28	24.711	0	0	0:00	0
Total BRIF-A	0	XXX*	0:00	0	4	XXX*	16:12	1.660	109	XXX*	501:47	130.694	0	XXX*	0:00	0	34	XXX*	105:28	24.711	0	XXX*	0:00	0
Total BRIF	0	XXX*	0:00	0	4	XXX*	16:12	1.660	110	XXX*	502:41	130.994	0	XXX*	0:00	0	41	XXX*	116:27	27.461	20	XXX*	42:12	20.408

Localización BRIF	LA RIOJA				MURCIA				C. VALENCIANA				ARAGÓN				CASTILLA LA MANCHA				CANARIAS			
	Num. Int.	Num. Inc.	T. ext.	T. Línea	Num. Int.	Num. Inc.	T. ext.	T. Línea	Num. Int.	Num. Inc.	T. ext.	T. Línea	Num. Int.	Num. Inc.	T. ext.	T. Línea	Num. Int.	Num. Inc.	T. ext.	T. Línea	Num. Int.	Num. Inc.	T. ext.	T. Línea
Laza	0	0	0:00	0	0	0	0:00	0	0	0	0:00	0	0	0	0:00	0	0	0	0:00	0	0	0	0:00	0
Pinofranqueado	0	0	0:00	0	0	0	0:00	0	0	0	0:00	0	0	0	0:00	0	0	0	0:00	0	0	0	0:00	0
Ruente	0	0	0:00	0	0	0	0:00	0	0	0	0:00	0	0	0	0:00	0	0	0	0:00	0	0	0	0:00	0
Tabuyo del Monte	0	0	0:00	0	0	0	0:00	0	0	0	0:00	0	0	0	0:00	0	0	0	0:00	0	0	0	0:00	0
Tineo	0	0	0:00	0	0	0	0:00	0	0	0	0:00	0	0	0	0:00	0	0	0	0:00	0	0	0	0:00	0
Total BRIF-I	0	XXX*	0:00	0	0	XXX*	0:00	0	0	XXX*	0:00	0	0	XXX*	0:00	0	0	XXX*	0:00	0	0	XXX*	0:00	0
Puerto el Pico	0	0	0:00	0	0	0	0:00	0	0	0	0:00	0	0	0	0:00	0	3	2	16:27	160	0	0	0:00	0
Total BRIF-B	0	XXX*	0:00	0	0	XXX*	0:00	0	0	XXX*	0:00	0	0	XXX*	0:00	0	3	XXX*	16:27	160	0	XXX*	0:00	0
Cuenca	0	0	0:00	0	0	0	0:00	0	0	0	0:00	0	0	0	0:00	0	12	7	20:41	3.980	0	0	0:00	0
Daroca	2	1	4:27	1.080	0	0	0:00	0	0	0	0:00	0	8	8	19:01	3.890	9	2	45:17	8.475	0	0	0:00	0
La Iglesuela	0	0	0:00	0	0	0	0:00	0	0	0	0:00	0	0	0	0:00	0	8	4	40:55	15.881	0	0	0:00	0
Laza	0	0	0:00	0	0	0	0:00	0	0	0	0:00	0	0	0	0:00	0	0	0	0:00	0	0	0	0:00	0
Lubia	0	0	0:00	0	0	0	0:00	0	0	0	0:00	0	0	0	0:00	0	10	3	46:08	12.230	0	0	0:00	0
Pinofranqueado	0	0	0:00	0	0	0	0:00	0	0	0	0:00	0	0	0	0:00	0	2	2	2:25	730	0	0	0:00	0
Puntagorda	0	0	0:00	0	0	0	0:00	0	0	0	0:00	0	0	0	0:00	0	0	0	0:00	0	1	1	3:00	1.200
Tabuyo del Monte	0	0	0:00	0	0	0	0:00	0	0	0	0:00	0	0	0	0:00	0	0	0	0:00	0	0	0	0:00	0
Tineo	0	0	0:00	0	0	0	0:00	0	0	0	0:00	0	0	0	0:00	0	0	0	0:00	0	0	0	0:00	0
Total BRIF-A	2	XXX*	4:27	1.080	0	XXX*	0:00	0	0	XXX*	0:00	0	8	XXX*	19:01	3.890	41	XXX*	155:26	41.296	1	XXX*	3:00	1.200
Total BRIF	2	XXX*	4:27	1.080	0	XXX*	0:00	0	0	XXX*	0:00	0	8	XXX*	19:01	3.890	44	XXX*	171:53	41.456	1	XXX*	3:00	1.200

XXX* No se puede totalizar el número de incendios atendidos ya que en un mismo incendio pueden haber intervenido medios de distintas bases

❖ Resumen de actuación de las Brigadas de Refuerzo contra incendios Forestales (BRIF) por comunidad autónoma (II). Año 2025

Localización BRIF	NAVARRA				EXTREMADURA				I. BALEARS				MADRID				CASTILLA Y LEÓN				PORTUGAL			
	Num. Int.	Num. Inc.	T. ext.	T. Línea	Num. Int.	Num. Inc.	T. ext.	T. Línea	Num. Int.	Num. Inc.	T. ext.	T. Línea	Num. Int.	Num. Inc.	T. ext.	T. Línea	Num. Int.	Num. Inc.	T. ext.	T. Línea	Num. Int.	Num. Inc.	T. ext.	T. Línea
Laza	0	0	0:00	0	0	0	0:00	0	0	0	0:00	0	0	0	0:00	0	1	1	3:00	1.000	0	0	0:00	0
Pinofranqueado	0	0	0:00	0	0	0	0:00	0	0	0	0:00	0	0	0	0:00	0	1	1	5:40	1.115	0	0	0:00	0
Ruente	0	0	0:00	0	0	0	0:00	0	0	0	0:00	0	0	0	0:00	0	0	0	0:00	0	0	0	0:00	0
Tabuyo del Monte	0	0	0:00	0	0	0	0:00	0	0	0	0:00	0	0	0	0:00	0	1	1	3:25	1.850	0	0	0:00	0
Tineo	0	0	0:00	0	0	0	0:00	0	0	0	0:00	0	0	0	0:00	0	0	0	0:00	0	0	0	0:00	0
Total BRIF-i	0	XXX*	0:00	0	0	XXX*	0:00	0	0	XXX*	0:00	0	0	XXX*	0:00	0	3	XXX*	12:05	3.965	0	XXX*	0:00	0
Puerto el Pico	0	0	0:00	0	5	3	14:48	2.360	0	0	0:00	0	0	0	0:00	0	32	14	237:57	47.977	0	0	0:00	0
Total BRIF-B	0	XXX*	0:00	0	5	XXX*	14:48	2.360	0	XXX*	0:00	0	0	XXX*	0:00	0	32	XXX*	237:57	47.977	0	XXX*	0:00	0
Cuenca	0	0	0:00	0	1	1	6:07	2.760	0	0	0:00	0	0	0	0:00	0	5	4	56:18	9.595	0	0	0:00	0
Daroca	3	2	20:40	2.480	7	4	47:52	10.110	0	0	0:00	0	0	0	0:00	0	4	4	57:55	10.525	0	0	0:00	0
La Iglesuela	0	0	0:00	0	6	5	27:26	8.581	0	0	0:00	0	0	0	0:00	0	23	10	207:32	49.649	0	0	0:00	0
Laza	0	0	0:00	0	0	0	0:00	0	0	0	0:00	0	0	0	0:00	0	6	2	36:50	10.292	0	0	0:00	0
Lubia	1	1	2:42	1.600	0	0	0:00	0	0	0	0:00	0	0	0	0:00	0	16	13	93:21	26.279	0	0	0:00	0
Pinofranqueado	0	0	0:00	0	50	19	212:25	63.407	0	0	0:00	0	0	0	0:00	0	11	10	56:53	12.535	0	0	0:00	0
Puntagorda	0	0	0:00	0	0	0	0:00	0	0	0	0:00	0	0	0	0:00	0	1	1	6:02	2.400	0	0	0:00	0
Tabuyo del Monte	0	0	0:00	0	0	0	0:00	0	0	0	0:00	0	0	0	0:00	0	54	22	253:40	54.922	0	0	0:00	0
Tineo	0	0	0:00	0	0	0	0:00	0	0	0	0:00	0	0	0	0:00	0	24	2	145:50	23.935	0	0	0:00	0
Total BRIF-A	4	XXX*	23:22	4.080	64	XXX*	293:50	84.858	0	XXX*	0:00	0	0	XXX*	0:00	0	144	XXX*	914:21	200.132	0	XXX*	0:00	0
Total BRIF	4	XXX*	23:22	4.080	69	XXX*	308:38	87.218	0	XXX*	0:00	0	0	XXX*	0:00	0	179	XXX*	1164:23	252.074	0	XXX*	0:00	0

XXX* No se puede totalizar el número de incendios atendidos ya que en un mismo incendio pueden haber intervenido medios de distintas bases

❖ Resumen de actuación de los medios del MITECO. Aviones y helicópteros de extinción. Año 2025

BASE	TIPO	Periodo operativo	Núm. AERONAVES	NÚM. MISIONES	NÚM. MISIONES INCENDIO	NÚM. INCENDIOS ATENDIDOS	HORAS DE VUELO (hh:mm)					Número DESCARGAS en incendio		
							Incendio	Regreso sin actuación y falsa alarma	Mantenimiento	Otras	Total	Con retardante	Sin retardante	Total
TORREJON (precampaña)	CL-215T / CL-415	01/01 a 31/05	2	4	2	2	8:15	0:00	0:00	3:10	11:25	0	16	16
TORREJON (campaña)	CL-215T / CL-415	01/06 a 31/10	3-1-2-3	62	44	27	222:55	3:25	0:00	25:15	251:35	0	573	573
TORREJON (postcampaña)	CL-215T / CL-415	01/11 a 31/12	2	2	0	0	0:00	0:00	4:00	4:00	4:00	0	0	0
LABACOLLA	CL-215T / CL-415	16/07 a 31/10	1-2-3-2	129	122	59	393:31	2:47	0:00	1:49	398:07	0	1.588	1.588
LOS LLANOS	CL-215T / CL-415	01/06 A 15/07	1	21	20	15	84:41	0:06	0:00	0:00	84:47	0	181	181
ZARAGOZA	CL-215T / CL-415	16/06 A 15/09	1	37	35	23	148:26	2:11	0:00	0:00	150:37	0	485	485
POLLENSA	CL-215T / CL-415	01/06 a 30/09	1	29	24	17	102:47	8:53	0:00	2:33	114:13	0	247	247
MALAGA	CL-215T / CL-415	16/06 a 30/09	1	29	26	21	116:37	1:09	0:00	0:00	117:46	0	352	352
MATACAN	CL-215T / CL-415	16/06 a 31/10	2	137	119	45	489:12	17:04	0:00	15:11	521:27	0	1421	1.421
TALAVERA	CL-215T / CL-415	16/06 a 30/09	1	58	53	42	213:22	5:33	0:00	0:00	218:55	0	678	678
TOTAL CL-215T/CL-415			9-10	508	445	XXX *	1779:46	41:08	0:00	51:58	1872:52	0	5.541	5.541
LEÓN (precampaña)	ACO	04/03 a 31/05	1	15	1	1	3:18	0:00	0:53	0:53	11:11	XXX **	XXX **	XXX **
LEÓN (campaña)	ACO	01/06 a 31/10	1	65	42	31	151:52	3:49	11:25	1:04	168:10	XXX **	XXX **	XXX **
LEÓN (postcampaña)	ACO	01/11 a 31/12	1	9	0	0	0:00	0:00	3:33	0:00	3:33	XXX **	XXX **	XXX **
ZARAGOZA	ACO	17/06 a 31/10	1	58	38	20	143:48	0:54	10:33	8:34	163:49	XXX **	XXX **	XXX **
TALAVERA LA REAL	ACO	01/06 a 15/10	1	56	33	23	134:34	0:00	11:52	7:21	153:47	XXX **	XXX **	XXX **
MUCHAMIEL	ACO	11/06 a 15/10	1	47	24	12	118:51	6:02	10:58	8:45	144:36	XXX **	XXX **	XXX **
TOTAL ACOs			4	250	138	XXX *	552:23	10:45	55:21	26:37	645:06	XXX **	XXX **	XXX **
TANGO XINZO DE LIMIA	Trush 710P	16/08 a 31/10	2	96	70	24	193:04	4:44	14:26	4:10	216:24	32	430	462
ALFA ROSINOS (precampaña)	Airtractor 802	03/03 a 31/05	1	19	4	4	8:53	0:00	6:15	5:19	20:27	31	7	38
ALFA ROSINOS (campaña)	Airtractor 802	01/06 a 31/10	1-2	114	71	39	222:56	4:52	19:21	3:54	251:03	0	745	745
ALFA ROSINOS (postcampaña)	Airtractor 802	01/11 a 31/12	1	7	0	0	0:00	0:00	4:45	1:35	6:20	0	0	0
ALFA LEÓN (precampaña)	Airtractor 802	03/03 a 31/05	1	15	2	2	5:20	0:00	10:16	3:20	18:56	8	9	17
ALFA LEÓN (campaña)	Airtractor 802	01/09 a 31/10	1	13	3	3	9:41	0:00	2:45	7:06	19:32	0	15	15
ALFA LEÓN (postcampaña)	Airtractor 802	01/11 a 31/12	1	8	0	0	0:00	0:00	6:02	0:00	6:02	0	0	0
TANGO SON BONET	Airtractor 802	01/06 a 31/10	1	43	12	4	51:12	2:44	18:28	12:46	85:10	0	113	113
ALFA REQUENA	Airtractor 802	01/06 a 31/10	2	93	47	11	202:00	3:31	36:11	10:29	252:11	2	669	671
TANGO AMPURIABRAVA	Trush 710P	01/06 a 15/08	2	43	18	8	52:07	0:00	16:56	9:03	78:06	0	92	92
ALFA REUS	Airtractor 802 FB	01/06 a 31/08	1	46	29	19	98:45	4:25	8:58	4:15	116:23	0	145	145
ALFA MIRABEL	Airtractor 802 FB	01/06 a 31/08	1	72	53	38	188:23	4:08	6:30	4:06	203:07	0	780	780
TANGO LA GOMERA	Airtractor 802	01/06 a 31/10	1	25	2	2	6:30	0:00	19:57	2:38	29:05	8	1	9
TANGO AGONCILLO	Airtractor 802	01/06 a 31/10	2	137	64	24	199:06	12:54	28:59	22:55	263:54	33	391	424
TOTAL TANGO/ALFA			14	731	375	XXX *	1237:57	37:18	199:49	91:36	1566:40	114	3.397	3.511
NOÁIN	AS350 B3	01/06 A 15/10	2	137	88	25	330:46	0:18	27:05	22:10	380:19	0	3.185	3.185
LAS MINAS	AS350 B3	01/06 A 15/10	2	136	91	18	394:53	2:01	26:51	12:43	436:28	0	3.051	3.051
TOTAL LIMA			5	273	179	XXX *	725:39	2:19	53:56	34:53	816:47	0	6.236	6.236
LA ALMORAIMA	Bell 412	01/06 A 15/10	1	58	32	19	145:23	3:30	13:26	8:19	170:38	0	1.288	1.288
CARAVACA	Bell 412	01/06 A 15/10	1	48	20	9	87:31	4:43	14:46	8:12	115:12	0	484	484
IBIAS (precampaña)	Bell 413	03/03 a 31/05	1	20	3	3	5:22	0:22	11:51	7:33	25:08	0	39	39
IBIAS (postcampaña)	Bell 412	17/06 a 31/10	1	96	69	38	254:24	2:37	12:41	10:24	280:06	0	2.844	2.844
TENERIFE SUR	Bell 412	01/06 a 31/10	2-1	53	6	2	24:02	0:00	26:58	15:20	66:20	0	222	222
PLASENCIA DEL MONTE	Bell 412	17/06 a 31/10	1	63	35	23	130:59	3:34	12:47	9:22	156:42	0	907	907
PLASENCIA	Bell 412	01/06 A 15/10	1	83	60	38	213:59	1:06	16:01	5:54	237:00	0	2.230	2.230
TOTAL MIKE			8-9	421	225	132	861:40	15:52	108:30	65:04	1051:06	0	8.014	8.014
HUELMA	AS 332	01/05 a 31/05	1	76	50	35	188:08	0:38	16:43	4:44	210:13	0	0	1.656
TOTAL KILO			2	76	50	XXX *	188:08	0:38	16:43	4:44	210:13	0	0	1.656
TOTAL GENERAL				2.259	1.412	XXX *	5345:33	108:00	434:19	274:52	6162:44	114	23.188	24.958

XXX * No se puede totalizar el número de incendios atendidos ya que en un mismo incendio pueden haber intervenido medios de distintas bases
XXX ** Los aviones de ACO no realizan descargas

❖ Resumen de actuación de los medios del MITECO. Helicópteros de transporte. Año 2025

BASE	TIPO	Periodo operativo	Num. AERONAVES	NUM. MISIONES	NÚM. MISIONES INCENDIO	NÚM. INCENDIOS ATENDIDOS	HORAS DE VUELO (hh:mm)					EN INCENDIO		DESCARGAS EN INCENDIO		
							Incendio	Regreso sin actuación y Falsa alarma	Mantenimiento y Entrenamiento	Otras	Total	Nº. BRIGADAS TRANSPOR.	Nº PERSONAS TRANSPOR.	Con Espuma	Sin Espuma	Total
PINOFRANQUEADO	Bell 412	03/03 a 31/05	1	26	2	2	7:08	0:11	17:03	7:51	32:13:00	1	9	0	68	68
TABUYO DEL MONTE	Bell 412	03/03 a 31/05	2	34	3	2	7:55	0:58	23:04	5:15	37:12:00	1	9	0	50	50
TINEO	Bell 412	03/03 a 31/05	1	25	4	4	5:58	1:31	13:19	3:10	23:58:00	4	36	0	19	19
LAZA	Bell 412	03/03 a 31/05	1	24	2	2	3:45	0:45	18:49	1:58	25:17:00	2	18	0	19	19
RUENTE	Bell 412	03/03 a 31/05	1	45	24	23	23:53	0:00	16:22	3:22	67:37:00	21	204	0	333	333
TOTAL BRIF-i			6	154	35	33	72:39	3:25	88:37	21:36	186:17:00	29	276	0	489	489
DAROCA	Bell 412	01/06 a15/10	2	153	85	22	417:43	6:34	44:00	16:23	484:40:00	75	614	0	2.245	2.245
CUENCA	Bell 412	01/06 a15/10	2	114	55	13	258:13	10:10	34:09	24:24	326:56:00	41	333	0	1.833	1.833
LA IGLESUELA	Bell 412	01/06 a 31/10	2	151	84	21	367:29	2:00	47:24	12:07	429:00:00	58	466	0	2.083	2.083
PINOFRANQUEADO	Bell 412	01/06 a15/10	2	167	102	29	442:39	3:15	48:19	10:49	505:02:00	96	705	0	3.748	3.748
LAZA	Bell 412	17/06 a 31/10	2	179	106	39	367:18	3:36	45:15	19:32	435:41:00	107	870	0	3.491	3.491
PUERTO EL PICO	Bell 412	01/06 a15/10	1	88	41	17	194:13	2:51	37:15	4:11	238:30:00	32	287	0	2.319	2.319
TINEO	Bell 412	17/06 a 31/10	2	175	116	31	411:57	2:00	37:31	21:43	473:11:00	124	980	0	2.935	2.935
LUBIA	Bell 412	01/06 a 31/10	2	153	81	23	335:53	3:52	55:44	16:41	412:10:00	68	568	0	1.494	1.494
TABUYO DEL MONTE	Bell 412	01/06 a 31/10	2	174	97	28	431:21	14:27	44:53	16:48	507:29:00	104	874	0	2.861	2.861
PUNTAGORDA	Bell 212	01/06 a 31/10	2	87	2	1	6:18	0:00	62:25	27:21	96:04:00	2	17	0	27	27
TOTAL BRIF-A y B			19	1441	769	XXX *	3233:04	48:45	456:55	169:59	3908:43:00	707	5.714	0	23.036	23.036
LA IGLESUELA	Bell 412	01/11 a 31/12	1	9	0	0	0:00	0:00	6:03	1:00	7:03:00	0	0	0	0	0
PINOFRANQUEADO	Bell 412	01/11 a 31/12	1	8	0	0	0:00	0:00	7:52	0:00	7:52:00	0	0	0	0	0
LUBIA	Bell 412	01/11 a 31/12	1	6	0	0	0:00	0:00	5:39	0:00	5:39:00	0	0	0	0	0
TABUYO DEL MONTE	Bell 412	01/11 a 31/12	1	9	0	0	0:00	0:00	6:26	3:56	10:22:00	0	0	0	0	0
PUNTAGORDA	Bell 412	01/11 a 31/12	1	9	0	0	0:00	0:00	6:56	0:00	6:56:00	0	0	0	0	0
			5	41	0	0	0:00	0:00	32:56	4:56	37:52:00	0	0	0	0	0
TOTAL GENERAL			30	1.636	804	33	3305:43	52:10	578:28	196:31	4132:52:00	736	5.990	0	23.525	23.525

XXX * No se puede totalizar el número de incendios atendidos ya que en un mismo incendio pueden haber intervenido medios de distintas bases

❖ Resumen de actuación de los medios del MITECO por comunidad autónoma (I). Aviones y helicópteros de extinción. Año 2025

BASE	PAÍS VASCO				CATALUÑA				GALICIA				ANDALUCÍA				ASTURIAS				CANTABRIA				LA RIOJA				MURCIA				C.VALENCIANA				ARAGON			
	Num. Int.	Num. Inc.	Horas	Descargas	Num. Int.	Num. Inc.	Horas	Descargas	Num. Int.	Num. Inc.	Horas	Descargas	Num. Int.	Num. Inc.	Horas	Descargas	Num. Int.	Num. Inc.	Horas	Descargas	Num. Int.	Num. Inc.	Horas	Descargas	Num. Int.	Num. Inc.	Horas	Descargas	Num. Int.	Num. Inc.	Horas	Descargas	Num. Int.	Num. Inc.	Horas	Descargas				
TORREJON (precampaña)	0	0	0:00	0	0	0	0:00	0	0	0	0:00	0	0	0	0:00	0	0	0	0:00	0	0	0	0:00	0	0	0	0:00	0	0	0	0:00	0	0	0	0:00	0	0	0	0:00	0
TORREJON (campaña)	0	0	0:00	0	1	1	8:00	12	12	9	49:20	150	2	2	8:15	12	1	1	2:20	2	0	0	0:00	0	0	0	0:00	0	0	0	0:00	0	0	0	0:00	0	0	0	0:00	0
TORREJON (postcampaña)	0	0	0:00	0	0	0	0:00	0	0	0	0:00	0	0	0	0:00	0	0	0	0:00	0	0	0	0:00	0	0	0	0:00	0	0	0	0:00	0	0	0	0:00	0	0	0	0:00	0
LABACOLLA	0	0	0:00	0	0	0	0:00	0	105	53	315:03	1335	0	0	0:00	0	0	0	0:00	0	0	0	0:00	0	0	0	0:00	0	0	0	0:00	0	0	0	0:00	0	0	0	0:00	0
LOS LLANOS	0	0	0:00	0	0	0	0:00	0	6	5	24:45	68	1	1	1:59	1	0	0	0:00	0	0	0	0:00	0	0	0	0:00	0	0	0	0:00	0	0	0	0:00	0	0	0	0:00	0
ZARAGOZA	0	0	0:00	0	3	1	16:12	44	14	10	47:56	166	0	0	0:00	0	0	0	0:00	0	0	0	0:00	0	0	0	0:00	0	0	0	0:00	0	0	0	0:00	0	0	0	0:00	0
POULENSA	0	0	0:00	0	2	1	7:27	12	5	5	16:50	51	1	1	3:17	4	0	0	0:00	0	0	0	0:00	0	0	0	0:00	0	0	0	0:00	0	0	0	0:00	0	4	3	13:59	59
MALAGA	0	0	0:00	0	0	0	0:00	0	4	4	15:03	48	11	9	41:05	119	0	0	0:00	0	0	0	0:00	0	0	0	0:00	0	0	0	0:00	0	0	0	0:00	0	0	0	0:00	0
MATACAN	0	0	0:00	0	0	0	0:00	0	33	18	112:24	286	0	0	0:00	0	0	0	0:00	0	0	0	0:00	0	0	0	0:00	0	0	0	0:00	0	0	0	0:00	0	0	0	0:00	0
TALAVERA	0	0	0:00	0	0	0	0:00	0	17	14	61:27	198	4	4	18:34	34	0	0	0:00	0	0	0	0:00	0	0	0	0:00	0	0	0	0:00	0	0	0	0:00	0	0	0	0:00	0
TOTAL CL-215T/CL-415	0	0	0:00	0	6	XXX *	31:39	68	196	XXX *	642:48	2302	19	XXX *	73:10	170	1	XXX *	2:20	2	0	0	0:00	0	0	0	0:00	0	0	0	0:00	0	0	0	0:00	0	4	XXX *	13:59	59
LEÓN (precampaña)	0	0	0:00	0	0	0	0:00	0	0	0	0:00	0	0	0	0:00	0	0	0	0:00	0	0	0	0:00	0	0	0	0:00	0	0	0	0:00	0	0	0	0:00	0	0	0	0:00	0
LEÓN (campaña)	0	0	0:00	0	0	0	0:00	0	0	0	0:00	0	0	0	0:00	0	0	0	0:00	0	0	0	0:00	0	0	0	0:00	0	0	0	0:00	0	0	0	0:00	0	0	0	0:00	0
LEÓN (postcampaña)	0	0	0:00	0	0	0	0:00	0	0	0	0:00	0	0	0	0:00	0	0	0	0:00	0	0	0	0:00	0	0	0	0:00	0	0	0	0:00	0	0	0	0:00	0	0	0	0:00	0
ZARAGOZA	0	0	0:00	0	0	0	0:00	0	0	0	0:00	0	0	0	0:00	0	0	0	0:00	0	0	0	0:00	0	0	0	0:00	0	0	0	0:00	0	0	0	0:00	0	0	0	0:00	0
TALAVERA	0	0	0:00	0	0	0	0:00	0	0	0	0:00	0	0	0	0:00	0	0	0	0:00	0	0	0	0:00	0	0	0	0:00	0	0	0	0:00	0	0	0	0:00	0	0	0	0:00	0
MUCHAMIEL	0	0	0:00	0	0	0	0:00	0	0	0	0:00	0	0	0	0:00	0	0	0	0:00	0	0	0	0:00	0	0	0	0:00	0	0	0	0:00	0	0	0	0:00	0	0	0	0:00	0
TOTAL ACOS	0	0	0:00	0	0	0	0:00	0	32	XXX *	102:39	XXX **	0	0	0:00	0	0	0	0:00	0	0	0	0:00	0	0	0	0:00	0	0	0	0:00	0	0	0	0:00	0	0	0	0:00	0
TANGO XINZO DE LIMIA	0	0	0:00	0	0	0	0:00	0	62	21	155:43	412	0	0	0:00	0	0	0	0:00	0	0	0	0:00	0	0	0	0:00	0	0	0	0:00	0	0	0	0:00	0	0	0	0:00	0
ALFA ROSINOS (precampaña)	0	0	0:00	0	0	0	0:00	0	0	0	0:00	0	0	0	0:00	0	0	0	0:00	0	0	0	0:00	0	0	0	0:00	0	0	0	0:00	0	0	0	0:00	0	0	0	0:00	0
ALFA ROSINOS (campaña)	0	0	0:00	0	0	0	0:00	0	26	16	77:56	269	0	0	0:00	0	0	0	0:00	0	0	0	0:00	0	0	0	0:00	0	0	0	0:00	0	0	0	0:00	0	0	0	0:00	0
ALFA ROSINOS (postcampaña)	0	0	0:00	0	0	0	0:00	0	0	0	0:00	0	0	0	0:00	0	0	0	0:00	0	0	0	0:00	0	0	0	0:00	0	0	0	0:00	0	0	0	0:00	0	0	0	0:00	0
ALFA LEÓN (precampaña)	0	0	0:00	0	0	0	0:00	0	0	0	0:00	0	0	0	0:00	0	0	0	0:00	0	0	0	0:00	0	0	0	0:00	0	0	0	0:00	0	0	0	0:00	0	0	0	0:00	0
ALFA LEÓN (campaña)	0	0	0:00	0	0	0	0:00	0	0	0	0:00	0	0	0	0:00	0	0	0	0:00	0	0	0	0:00	0	0	0	0:00	0	0	0	0:00	0	0	0	0:00	0	0	0	0:00	0
ALFA LEÓN (postcampaña)	0	0	0:00	0	0	0	0:00	0	0	0	0:00	0	0	0	0:00	0	0	0	0:00	0	0	0	0:00	0	0	0	0:00	0	0	0	0:00	0	0	0	0:00	0	0	0	0:00	0
TANGO SON BONET	0	0	0:00	0	0	0	0:00	0	0	0	0:00	0	0	0	0:00	0	0	0	0:00	0	0	0	0:00	0	0	0	0:00	0	0	0	0:00	0	0	0	0:00	0	0	0	0:00	0
ALFA REQUENA	0	0	0:00	0	2	1	5:23	6	0	0	0:00	0	0	0	0:00	0	0	0	0:00	0	0	0	0:00	0	0	0	0:00	0	0	0	0:00	0	0	0	0:00	0	0	0	0:00	0
TANGO AMPURIABRAVA	0	0	0:00	0	12	6	24:17	52	2	1	9:20	14	0	0	0:00	0	0	0	0:00	0	0	0	0:00	0	0	0	0:00	0	0	0	0:00	0	0	0	0:00	0	0	0	0:00	0
ALFA REUS	0	0	0:00	0	7	5	23:10	45	3	2	13:54	14	0	0	0:00	0	1	1	2:43	2	0	0	0:00	0	0	0	0:00	0	0	0	0:00	0	0	0	0:00	0	2	2	4:34	8
ALFA MIRABEL	0	0	0:00	0	0	0	0:00	0	0	0	0:00	0	0	0	0:00	0	0	0	0:00	0	0	0	0:00	0	0	0	0:00	0	0	0	0:00	0	0	0	0:00	0	0	0	0:00	0
TANGO LA GOMERA	0	0	0:00	0	0	0	0:00	0	0	0	0:00	0	0	0	0:00	0	0	0	0:00	0	0	0	0:00	0	0	0	0:00	0	0	0	0:00	0	0	0	0:00	0	0	0	0:00	0
TANGO AGONCILLO	1	1	0:39	2	0	0	0:00	0	22	9	60:19	126	0	0	0:00	0	0	0	0:00	0	0	0	0:00	0	7	7	4:16	10	0	0	0:00	0	0	0	0:00	0	0	0	0:00	0
TOTAL TANGO/ALFA	1	XXX *	0:39	2	21	XXX *	52:50	103	115	XXX *	317:12	835	0	0	0:00	0	1	XXX *	2:43	2	0	0	0:00	0	7	XXX *	4:16	10	0	0	0:00	0	10	XXX *	24:03	56	2	XXX *	4:34	8
NOÁIN	0	0	0:00	0	0	0	0:00	0	9	1	45:05	381	0	0	0:00	0	0	0	0:00	0	0	0	0:00	0	2	1	3:54	40	0	0	0:00	0	0	0	0:00	0	6	2	18:01	89
LAS MINAS	0	0	0:00	0	0	0	0:00	0	10	1	44:33	284	0	0	0:00	0	5	3	18:16	178	0	0	0:00	0	0	0	0:00	0	0	0	0:00	0	0	0	0:00	0	0	0	0:00	0
TOTAL LIMA verano	0	0	0:00	0	0	0	0:00	0	19	XXX *	89:38	665	0	0	0:00	0	5	XXX *	18:16	178	0	0	0:00	0	2	XXX *	3:54	40	0	0	0:00	0	0	0	0:00	0	6	XXX *	18:01	89
LA ALMORAIMA	0	0	0:00	0	0	0	0:00	0	0	0	0:00	0	15	13	54:54	549	0	0	0:00	0	0	0	0:00	0	0	0	0:00	0	0	0	0:00	0	0	0	0:00	0	0	0	0:00	0
CARAVACA	0	0	0:00	0	0	0	0:00	0	3	1	14:11	49	0	0	0:00	0	2	2	3:38	29	0	0	0:00	0	4	4	4:37	55	1	1	3:30	6	0	0	0:00	0	0	0	0:00	0
IBIAS (precampaña)	0	0	0:00	0	0	0	0:00	0	0	0	0:00	0	0	0	0:00																									

❖ Resumen de actuación de los medios del MITECO por comunidad autónoma. Helicópteros de transporte. Año 2025

BASE	PAÍS VASCO					CATALUÑA					GALICIA					ANDALUCÍA					ASTURIAS					CANTABRIA									
	Núm. Int.	Núm. Inc.	Brigadistas	Horas	Descargas	Núm. Int.	Núm. Inc.	Brigadistas	Horas	Descargas	Núm. Int.	Núm. Inc.	Brigadistas	Horas	Descargas	Núm. Int.	Núm. Inc.	Brigadistas	Horas	Descargas	Núm. Int.	Núm. Inc.	Brigadistas	Horas	Descargas	Núm. Int.	Núm. Inc.	Brigadistas	Horas	Descargas					
PINOFRANQUEADO	0	0	0	0:00	0	0	0	0	0	0	0	0	0	0	0	0	0	0	0	0	0	0	0	0	0	0	0	0	0	0	0	0	0	0	0
TABUYO DEL MONTE	0	0	0	0:00	0	0	0	0	0	0	0	0	0	0	0	0	0	0	0	0	0	0	0	0	0	0	0	0	0	0	0	0	0	0	0
TINEO	0	0	0	0:00	0	0	0	0	0	0	0	0	0	0	0	0	0	0	0	0	0	0	0	0	0	0	0	0	0	0	0	0	0	0	0
LAZA	0	0	0	0:00	0	0	0	0	0	0	1	1	9	1:40	10	0	0	0	0	0	0	0	0	0	0	4	4	36	5:58	19	0	0	0	0	0
RUENTE	0	0	0	0:00	0	0	0	0	0	0	0	0	0	0	0	0	0	0	0	0	0	0	0	0	0	3	3	28	5:26	20	21	20	176	42:27	313
TOTAL BRIF-I	0	XXX *	0	0:00	0	0	XXX *	0	0:00	0	1	XXX *	9	1:40	10	0	XXX *	0	0:00	0	7	XXX *	64	11:24	39	21	XXX *	176	42:27	313					
DAROCA	0	0	0	0:00	0	4	1	36	20:09	97	0	0	0	0:00	0	0	0	0	0	0	0	0	0	0	0	0	0	0	0	0	0	0	0	0	0
CUENCA	0	0	0	0:00	0	4	1	32	14:52	48	0	0	0	0:00	0	0	0	0	0	0	0	0	0	0	0	0	0	0	0	0	0	0	0	0	0
LA IGLESUELA	0	0	0	0:00	0	0	0	0	0	0	0	0	0	0:00	0	0	0	0	0	0	0	0	0	0	0	0	0	0	0	0	0	0	0	0	0
PINOFRANQUEADO	0	0	0	0:00	0	0	0	0	0	0	0	0	0	0:00	0	0	0	0	0	0	0	0	0	0	0	0	0	0	0	0	0	0	0	0	0
LAZA	0	0	0	0:00	0	0	0	0	0	0	98	37	769	323:18	3.313	0	0	0	0	0	0	0	0	0	0	0	0	0	0	0	0	0	0	0	0
PUERTO EL PICO	0	0	0	0:00	0	0	0	0	0	0	0	0	0	0:00	0	0	0	0	0	0	0	0	0	0	0	0	0	0	0	0	0	0	0	0	0
TINEO	0	0	0	0:00	0	0	0	0	0	0	32	9	263	124:08	796	0	0	0	0	0	59	20	436	145:11	1.164	0	0	0	0	0	0	0	0	0	0
LUBIA	0	0	0	0:00	0	4	1	36	17:00	57	18	6	79	68:33	433	0	0	0	0	0	0	0	0	0	0	0	0	0	0	0	0	0	0	0	0
TABUYO DEL MONTE	0	0	0	0:00	0	0	0	0	0	0	24	8	191	106:01	705	0	0	0	0	0	0	0	0	0	0	0	0	0	0	0	0	0	0	0	0
PUNTAGORDA	0	0	0	0:00	0	0	0	0	0	0	0	0	0	0:00	0	0	0	0	0	0	0	0	0	0	0	0	0	0	0	0	0	0	0	0	0
TOTAL BRIF-A y B	0	XXX *	0	0:00	0	12	XXX *	104	52:01	202	172	XXX *	1.302	622:00	5.247	0	XXX *	0	0:00	0	59	XXX *	436	145:11	1.164	0	XXX *	0	0:00	0					
LA IGLESUELA	0	0	0	0:00	0	0	0	0	0	0	0	0	0	0:00	0	0	0	0	0	0	0	0	0	0	0	0	0	0	0	0	0	0	0	0	0
PINOFRANQUEADO	0	0	0	0:00	0	0	0	0	0	0	0	0	0	0:00	0	0	0	0	0	0	0	0	0	0	0	0	0	0	0	0	0	0	0	0	0
LUBIA	0	0	0	0:00	0	0	0	0	0	0	0	0	0	0:00	0	0	0	0	0	0	0	0	0	0	0	0	0	0	0	0	0	0	0	0	0
TABUYO DEL MONTE	0	0	0	0:00	0	0	0	0	0	0	0	0	0	0:00	0	0	0	0	0	0	0	0	0	0	0	0	0	0	0	0	0	0	0	0	0
PUNTAGORDA	0	0	0	0:00	0	0	0	0	0	0	0	0	0	0:00	0	0	0	0	0	0	0	0	0	0	0	0	0	0	0	0	0	0	0	0	0
TOTAL BRIF postcampaña	0	XXX *	0	0:00	0	0	XXX *	0	0:00	0	0	XXX *	0	0:00	0	0	XXX *	0	0:00	0	0	XXX *	0	0:00	0	0	XXX *	0	0:00	0					
TOTAL GENERAL	0	XXX *	0	0:00	0	12	XXX *	104	52:01	202	173	XXX *	1.311	623:40	5.257	0	XXX *	0	0:00	0	66	XXX *	500	156:35	1.203	21	XXX *	176	42:27	313					

BASE	LA RIOJA					MURCIA					C. VALENCIANA					ARAGÓN					CASTILLA LA MANCHA					CANARIAS									
	Núm. Int.	Núm. Inc.	Brigadistas	Horas	Descargas	Núm. Int.	Núm. Inc.	Brigadistas	Horas	Descargas	Núm. Int.	Núm. Inc.	Brigadistas	Horas	Descargas	Núm. Int.	Núm. Inc.	Brigadistas	Horas	Descargas	Núm. Int.	Núm. Inc.	Brigadistas	Horas	Descargas	Núm. Int.	Núm. Inc.	Brigadistas	Horas	Descargas					
PINOFRANQUEADO	0	0	0	0:00	0	0	0	0	0	0	0	0	0	0	0	0	0	0	0	0	0	0	0	0	0	0	0	0	0	0	0	0	0	0	0
TABUYO DEL MONTE	0	0	0	0:00	0	0	0	0	0	0	0	0	0	0	0	0	0	0	0	0	0	0	0	0	0	0	0	0	0	0	0	0	0	0	0
TINEO	0	0	0	0:00	0	0	0	0	0	0	0	0	0	0	0	0	0	0	0	0	0	0	0	0	0	0	0	0	0	0	0	0	0	0	0
LAZA	0	0	0	0:00	0	0	0	0	0	0	0	0	0	0	0	0	0	0	0	0	0	0	0	0	0	0	0	0	0	0	0	0	0	0	0
RUENTE	0	0	0	0:00	0	0	0	0	0	0	0	0	0	0	0	0	0	0	0	0	0	0	0	0	0	0	0	0	0	0	0	0	0	0	0
TOTAL BRIF-I	0	XXX *	0	0:00	0	0	XXX *	0	0:00	0	0	XXX *	0	0:00	0	0	XXX *	0	0:00	0	0	XXX *	0	0:00	0	0	XXX *	0	0:00	0					
DAROCA	4	1	34	5:25	31	0	0	0	0	0	0	0	0	0:00	0	16	7	134	57:38	250	16	2	124	86:21	216	0	0	0	0	0	0	0	0	0	0
CUENCA	0	0	0	0:00	0	0	0	0	0	0	0	0	0	0:00	0	0	0	0	0	0	22	7	193	67:41	284	0	0	0	0	0	0	0	0	0	0
LA IGLESUELA	0	0	0	0:00	0	0	0	0	0	0	0	0	0	0:00	0	0	0	0	0	0	17	4	112	64:42	267	0	0	0	0	0	0	0	0	0	0
PINOFRANQUEADO	0	0	0	0:00	0	0	0	0	0	0	0	0	0	0:00	0	0	0	0	0	0	4	2	30	7:48	50	0	0	0	0	0	0	0	0	0	0
LAZA	0	0	0	0:00	0	0	0	0	0	0	0	0	0	0:00	0	0	0	0	0	0	0	0	0	0	0	0	0	0	0	0	0	0	0	0	0
PUERTO EL PICO	0	0	0	0:00	0	0	0	0	0	0	0	0	0	0:00	0	0	0	0	0	0	2	2	27	8:26	62	0	0	0	0	0	0	0	0	0	0
TINEO	0	0	0	0:00	0	0	0	0	0	0	0	0	0	0:00	0	0	0	0	0	0	0	0	0	0	0	0	0	0	0	0	0	0	0	0	0
LUBIA	0	0	0	0:00	0	0	0	0	0	0	0	0	0	0:00	0	0	0	0	0	0	19	3	157	88:40	322	0	0	0	0	0	0	0	0	0	0
TABUYO DEL MONTE	0	0	0	0:00	0	0	0	0	0	0	0	0	0	0:00	0	0	0	0	0	0	0	0	0	0	0	0	0	0	0	0	0	0	0	0	0
PUNTAGORDA	0	0	0	0:00	0	0	0	0	0	0	0	0	0	0:00	0	0	0	0	0	0	0	0	0	0	0	2	1	17	6:18	27					
TOTAL BRIF-A y B	4	XXX *	34	5:25	31	0	XXX *	0	0:00	0	0	XXX *	0	0:00	0	16	XXX *	134	57:38	250	80	XXX *	643	323:38	1.201	2	XXX *	17	6:18	27					
LA IGLESUELA	0	0	0	0:00	0	0	0	0	0	0	0	0	0	0:00	0	0	0	0	0	0	0	0	0	0	0	0	0	0	0	0	0	0	0	0	0
PINOFRANQUEADO	0	0	0	0:00	0	0	0	0	0	0	0	0	0	0:00	0	0	0	0	0	0	0	0	0	0	0	0	0	0	0	0	0	0	0	0	0
LUBIA	0	0	0	0:00	0	0	0	0	0	0	0	0	0	0:00	0	0	0	0	0	0	0	0	0	0	0	0	0	0	0	0	0	0	0	0	0
TABUYO DEL MONTE	0	0	0	0:00	0	0	0	0	0	0	0	0	0	0:00	0	0	0	0	0	0	0	0	0	0	0	0	0	0	0	0	0	0	0	0	0
PUNTAGORDA	0	0	0	0:00	0	0	0	0	0	0	0	0	0	0:00	0	0	0	0	0	0	0	0	0	0	0	0	0	0	0	0	0	0	0	0	0
TOTAL BRIF postcampaña	0	XXX *	0	0:00	0	0	XXX *	0	0:00	0	0	XXX *	0	0:00	0	0	XXX *	0	0:00	0															