



© THERMOS

Accipiter gentilis

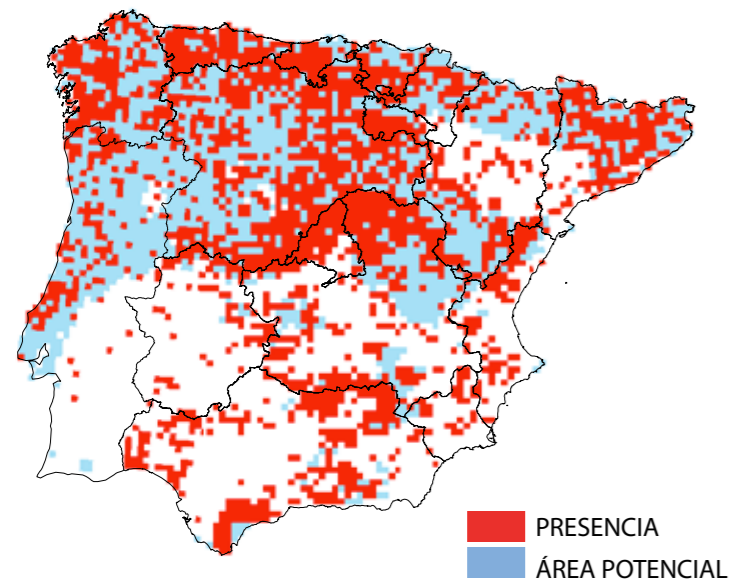
Accipiter gentilis (Azor común). Distribución amplia en el norte y centro de Europa, algo más discontinua en el sur del continente. Rapaz eminentemente forestal que ocupa la totalidad de la Península Ibérica, vinculada a todo tipo de bosques. El rango de temperaturas de su distribución en la Península varía entre -10,3°C y 36,6°C, y el de precipitaciones entre 258 mm y 1944 mm anuales.

(Azor común)

ESTATUS ACTUAL

NO EVALUADA

SITUACIÓN ACTUAL



PRESENCIA
ÁREA POTENCIAL

TSS: 0,4034

SITUACIÓN FUTURA

ECHAM4
CGCM2
CGCM2 Y ECHAM4

Evolución Prevista:

Bajo los escenarios climáticos disponibles para el siglo XXI, se esperan impactos elevados en la distribución potencial. Los modelos proyectan contracciones en la distribución potencial actual de la especie entre un 73% y un 78% en 2041-2070 y el nivel de coincidencia entre la distribución observada y potencial se reduce hasta un rango de entre un 19% y un 24% en 2041-2070.

ESTADÍSTICAS

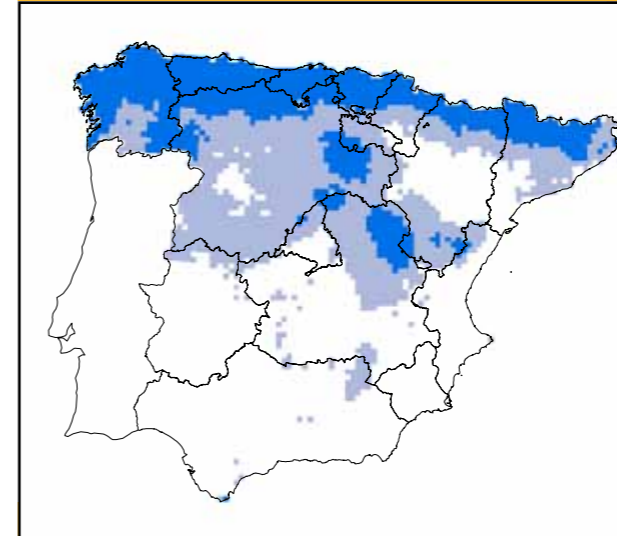
SUPERFICIES ACTUALES (KM2)

Presencia:	204700 (41%)	% Protegido actualmente:	(28%)
Área potencial:	282900	% Protegido futuro:	(7%)

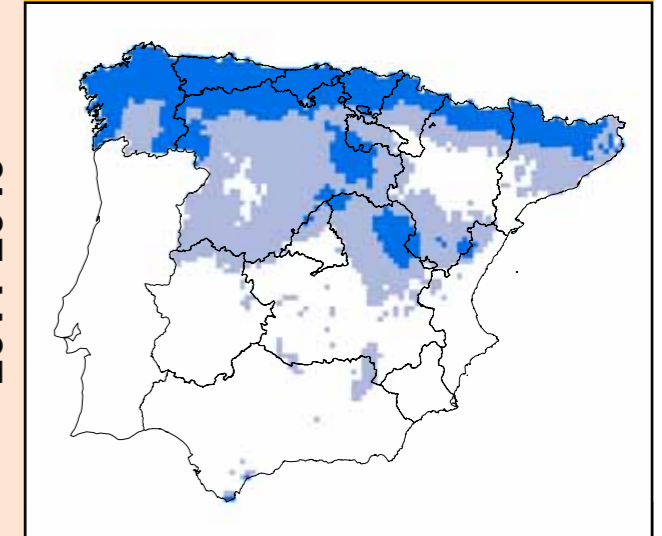
APF OPF

CGCM2	A2		B2	
	APF	OPF	APF	OPF
2011-2040	252800 (-11%)	256700 (-9%)	(69%)	(70%)
2041-2070	174000 (-38%)	212000 (-25%)	(52%)	(61%)
2071-2100	121900 (-57%)	187200 (-34%)	(37%)	(55%)
ECHAM4	A2		B2	
	APF	OPF	APF	OPF
2011-2040	103300 (-63%)	103400 (-63%)	(32%)	(32%)
2041-2070	61000 (-78%)	76700 (-73%)	(19%)	(24%)
2071-2100	26200 (-91%)	50600 (-82%)	(8%)	(16%)

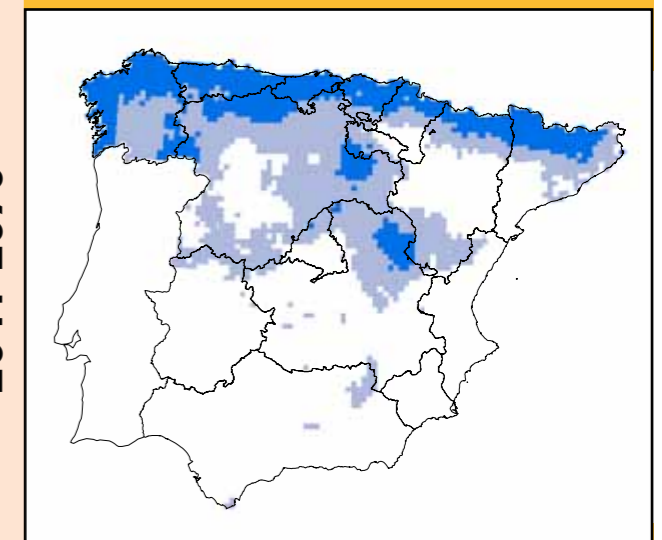
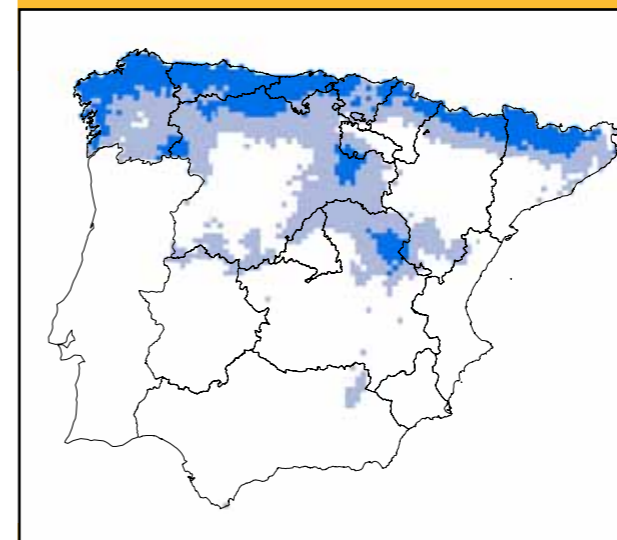
A2



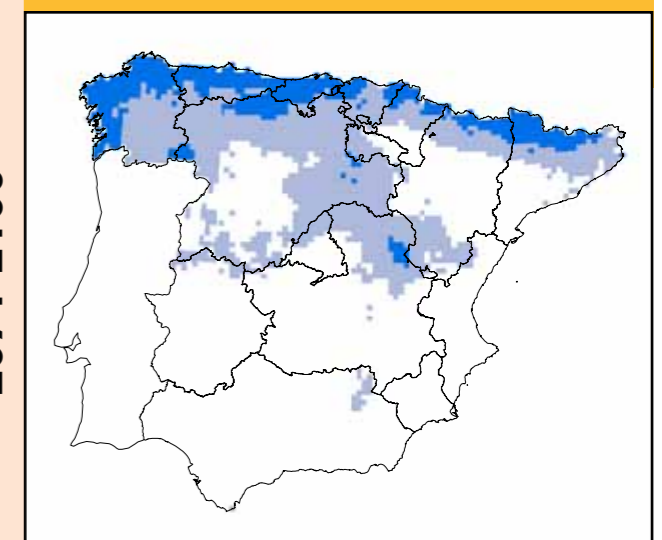
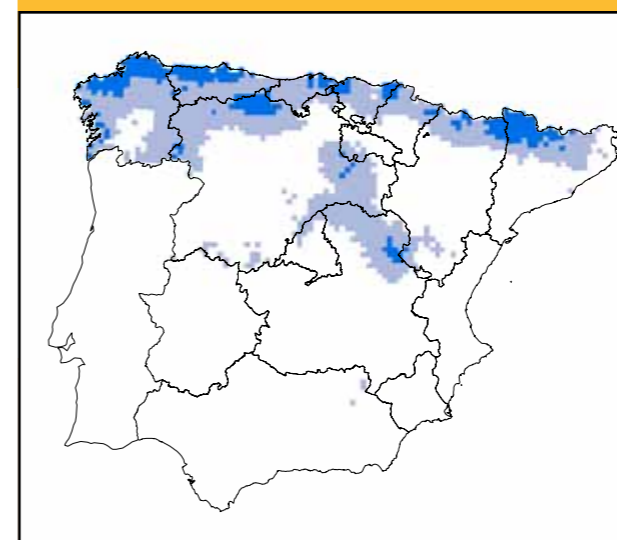
B2



2011-2040



2041-2070



2071-2100

MEDIDAS DE ADAPTACIÓN

- Protección jurídica.
- Medidas para conservación in situ.
- Medidas para conservación ex situ.
- Acciones para favorecer permeabilidad y conectividad.