



© RICARDO G. CALMAESTRA

Cettia cetti

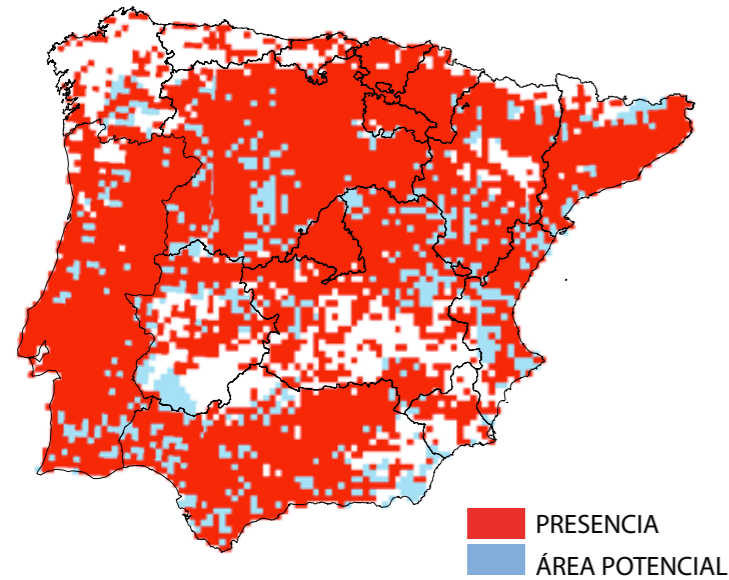
Cettia cetti (Ruisseñor bastardo). En Europa, únicamente presente en el sur, con distribución circunmediterránea. Ocupa prácticamente toda la Península Ibérica, donde resulta más abundante cerca de las costas y menos en sectores montañosos del interior. Vinculado a cursos de agua y humedales, con denso estrato arbustivo. El rango de temperaturas de su distribución en la Península varía entre -7,8°C y 36,7°C, y el de precipitaciones entre 242 mm y 1911 mm anuales.

(Ruisseñor bastardo)

ESTATUS ACTUAL

NO EVALUADA

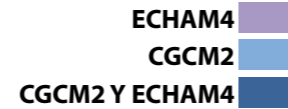
SITUACIÓN ACTUAL



■ PRESENCIA
■ ÁREA POTENCIAL

TSS: 0,4017

SITUACIÓN FUTURA



Evolución Prevista:

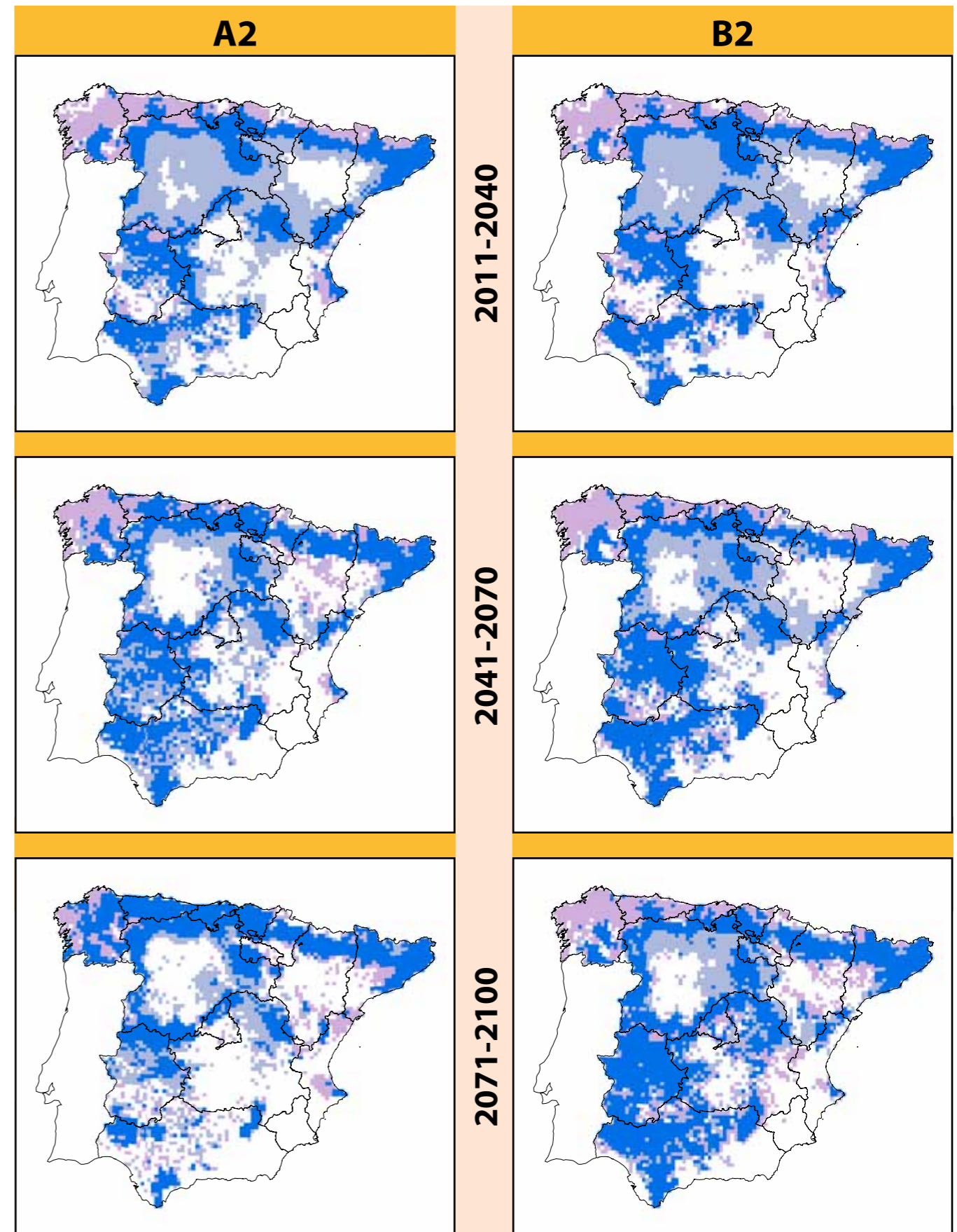
Bajo los escenarios climáticos disponibles para el siglo XXI, se esperan impactos bajos en la distribución potencial. Los modelos proyectan contracciones en la distribución potencial actual de la especie entre un 25% y un 28% en 2041-2070 y el nivel de coincidencia entre la distribución observada y potencial se reduce hasta un rango de entre un 46% y un 48% en 2041-2070.

ESTADÍSTICAS

SUPERFICIES ACTUALES (KM2)

Presencia:	328500 (65%)	% Protegido actualmente:	(41%)
Área potencial:	324000	% Protegido futuro:	(26%)

	APF		OPF	
	A2	B2	A2	B2
CGCM2				
2011-2040	294100 (-9%)	273800 (-15%)	(68%)	(65%)
2041-2070	287800 (-11%)	285500 (-12%)	(62%)	(65%)
2071-2100	224400 (-31%)	278700 (-14%)	(47%)	(62%)
ECHAM4				
2011-2040	212400 (-34%)	229200 (-29%)	(42%)	(45%)
2041-2070	234200 (-28%)	244200 (-25%)	(46%)	(48%)
2071-2100	206400 (-36%)	292100 (-10%)	(41%)	(58%)



MEDIDAS DE ADAPTACIÓN

• No se requieren medidas de adaptación.