



© CARLOS PALACÍN

Chersophilus duponti

Chersophilus duponti (Alondra de Dupont). Especie africana que en Europa sólo está presente en la Península Ibérica. Se encuentra sobre todo en el cuadrante nororiental (páramos del Sistema Ibérico, valle del Ebro) y, de manera dispersa, en el sureste y noroeste de la Península. Es un ave esteparia que ocupa estepas llanas con matorral disperso. El rango de temperaturas de su distribución en la Península varía entre -3,7°C y 34°C, y el de precipitaciones entre 214 mm y 1005 mm anuales.

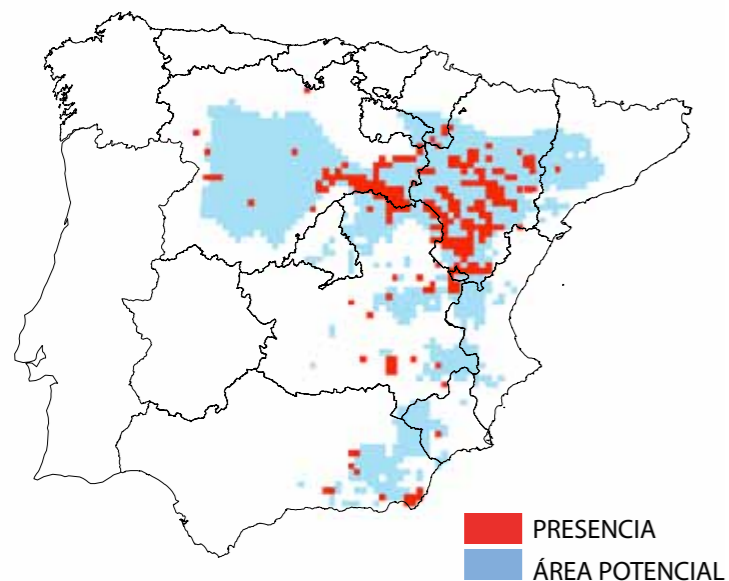
(Alondra de Dupont)

ESTATUS ACTUAL

EN

SITUACIÓN ACTUAL

SITUACIÓN FUTURA



■ PRESENCIA
■ ÁREA POTENCIAL

TSS: 0,7020

ECHAM4
CGCM2
CGCM2 Y ECHAM4

Evolución Prevista:

Bajo los escenarios climáticos disponibles para el siglo XXI, se esperan impactos elevados en la distribución potencial. Los modelos proyectan contracciones en la distribución potencial actual de la especie entre un 96% y un 97% en 2041-2070 y el nivel de coincidencia entre la distribución observada y potencial se reduce hasta un rango de entre un 0% y un 1% en 2041-2070.

ESTADÍSTICAS

SUPERFICIES ACTUALES (KM2)

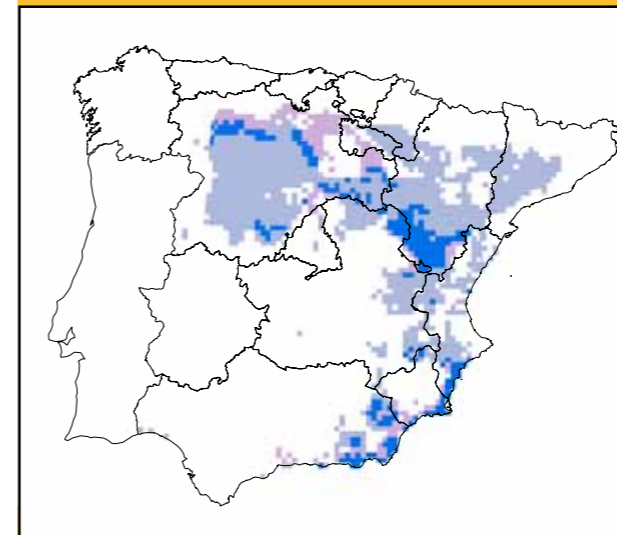
Presencia:	23300	(5%)	% Protegido actualmente:	(3%)
Área potencial:	131900		% Protegido futuro:	(0%)

APF

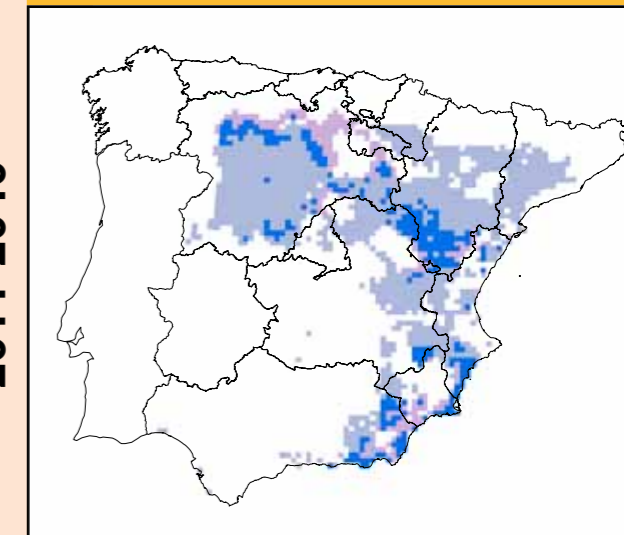
OPF

	APF		OPF	
CGCM2	A2	B2	A2	B2
2011-2040	126900 (-4%)	144900 (10%)	(72%)	(76%)
2041-2070	43400 (-67%)	86100 (-35%)	(36%)	(57%)
2071-2100	5700 (-96%)	53800 (-59%)	(3%)	(40%)
ECHAM4				
2011-2040	42900 (-67%)	47300 (-64%)	(30%)	(32%)
2041-2070	4500 (-97%)	5900 (-96%)	(0%)	(1%)
2071-2100	1100 (-99%)	2500 (-98%)	(0%)	(0%)

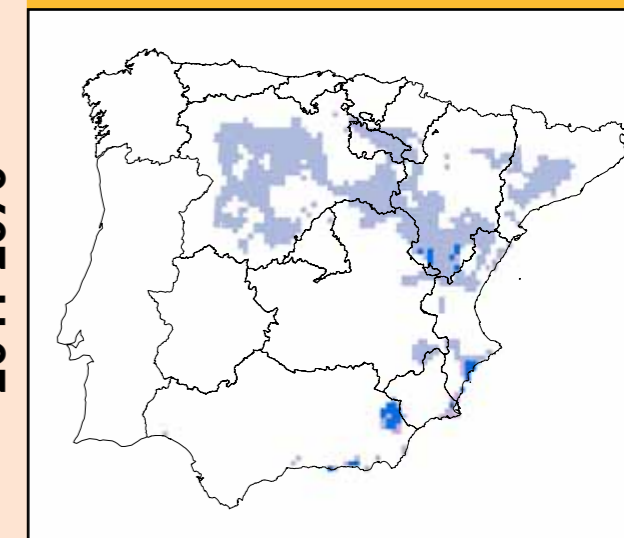
A2



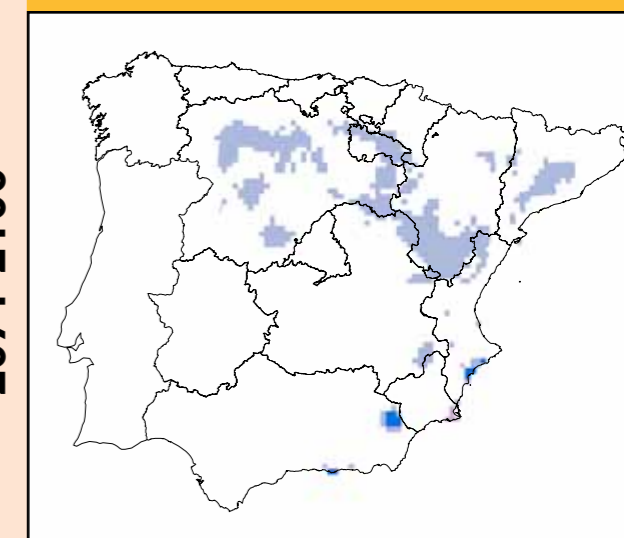
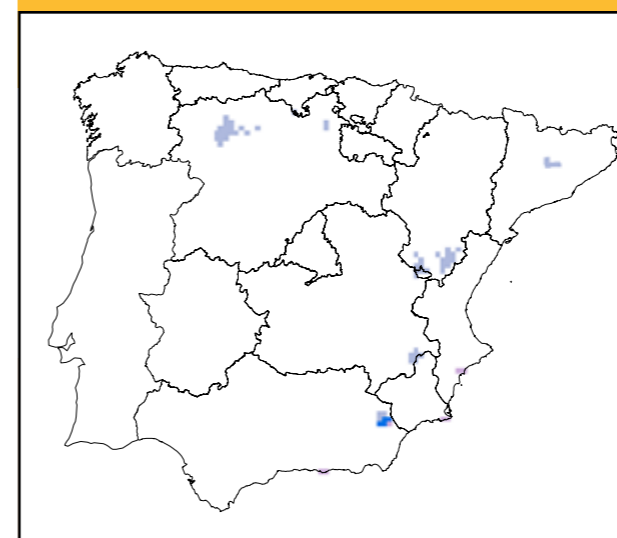
B2



2011-2040



2041-2070



2071-2100

MEDIDAS DE ADAPTACIÓN

- Protección jurídica.
- Medidas para conservación in situ.
- Medidas para conservación ex situ.
- Acciones para favorecer permeabilidad y conectividad.