



Foto: S. Cirujano

Helianthemum polygonoides

Es un endemismo ibérico que únicamente se conoce del Saladar de Cordovilla (Tobarra, Albacete) y zonas salobres adyacentes. Dentro del saladar prefiere suelos de textura franco-arenosa, algo salinos y con bajo porcentaje de materia orgánica. Se distinguen núcleos considerablemente distanciados entre sí, debiéndose en gran medida esta fragmentación a la del hábitat que la sustenta. Estudios preliminares muestran una tendencia poblacional en declive.

SITUACIÓN ACTUAL



SITUACIÓN FUTURA



Evolución prevista

La distribución actual de la especie muestra que un claro retroceso debido a la degradación casi total de su hábitat. No se prevén problemas climáticos futuros.

ESTADÍSTICA

Superficies actuales (km²)

- presencia: 11 (7%)
- área potencial: 146

	APF		OPF	
	A2	B2	A2	B2
CGCM2				
• 2011-2040	1964 (1345%)	9280 (6356%)	9%	100%
• 2041-2070	63 (43%)	474 (325%)	0%	100%
• 2071-2100	12330 (8445%)	5319 (3643%)	100%	100%
ECHAM4				
• 2011-2040	1532 (1049%)	13961 (9562%)	100%	100%
• 2041-2070	6145 (4209%)	6294 (4742%)	100%	100%
• 2071-2100	3490 (2390%)	11591 (7939%)	100%	100%

VULNERABILIDAD

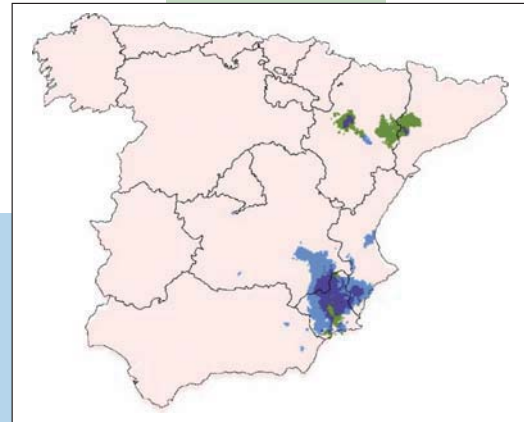


A2

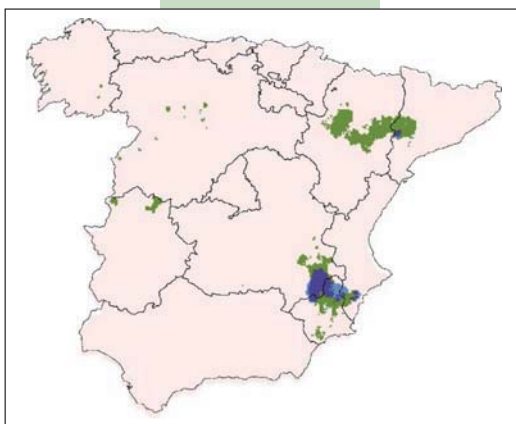
B2



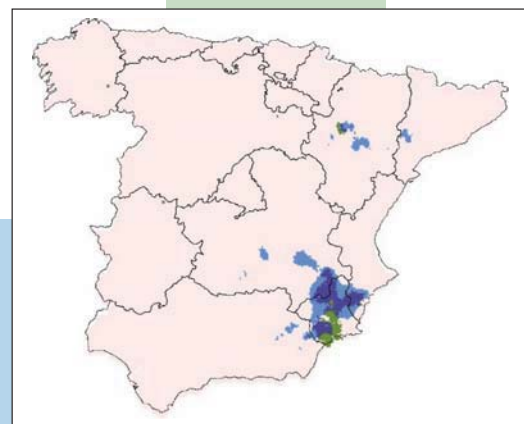
2011-2040



2041-2070



2071-2100

**Medidas de adaptación.***In situ:*

- Protección de espacios actuales.
- Repoblación artificial en zonas vecinas.

Ex situ:

- Recolección de germoplasma y conservación en viveros.
- Traslocación de ejemplares a otras zonas potenciales lejanas.

Planificación y coordinación.

- Plan específico de conservación.
- Coordinación entre CC.AA.