



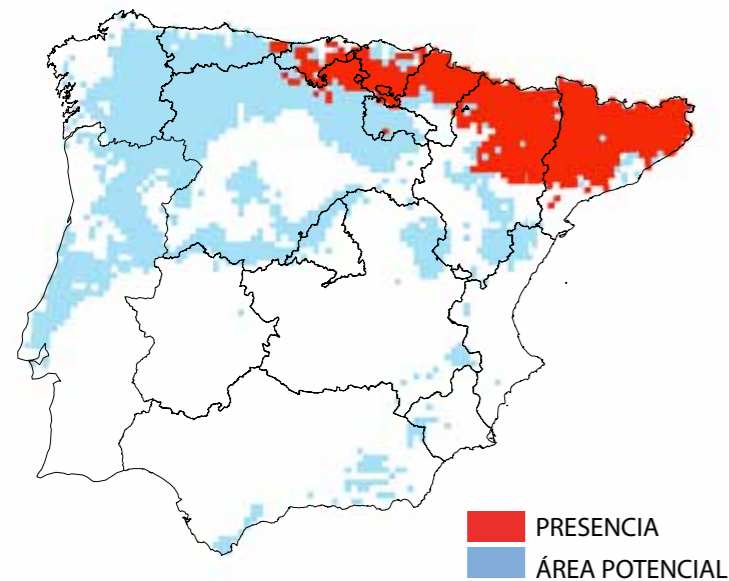
© HANS-JÖRG HELLOWING

Lepus europaeus

Lepus europaeus (Liebre europea). Se extiende por casi toda Europa. En la Península Ibérica su distribución se localiza en el cuadrante nororiental, extendiéndose hacia el oeste a través de la Cordillera Cantábrica. Presente en medios diversos, especialmente pastizales y áreas cultivadas, desde el nivel del mar hasta altitudes cercanas a los 2000 m. El rango de temperaturas de su distribución en la Península varía entre -14,8°C y 32,6°C, y el de precipitaciones entre 327 mm y 1873 mm anuales.

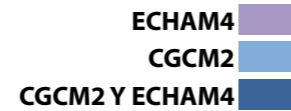
(Liebre europea)

SITUACIÓN ACTUAL



TSS: 0,616

SITUACIÓN FUTURA



Evolución Prevista:

Bajo los escenarios climáticos disponibles para el siglo XXI, se esperan impactos elevados en la distribución potencial. Los modelos proyectan contracciones en la distribución potencial actual de la especie entre un 90% y un 93% en 2041-2070 y el nivel de coincidencia entre la distribución observada y potencial se reduce hasta un rango de entre un 10% y un 16% en 2041-2070.

ESTADÍSTICAS

SUPERFICIES ACTUALES (KM2)

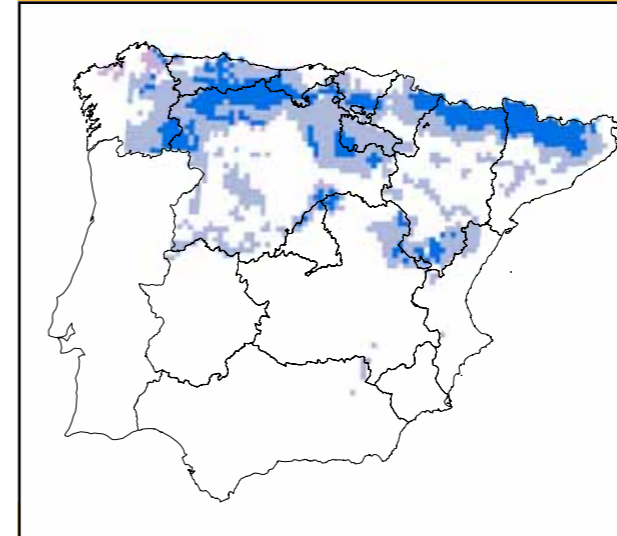
Presencia:	62900 (12%)	% Protegido actualmente:	(10%)
Área potencial:	176200	% Protegido futuro:	(1%)

APF

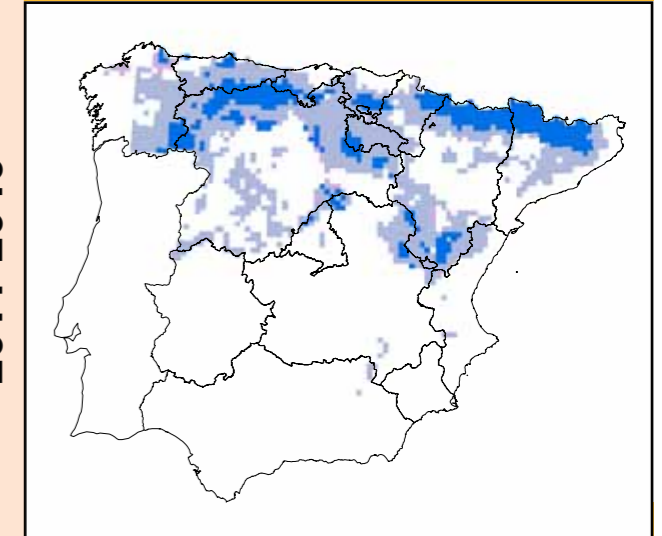
OPF

	APF		OPF	
	A2	B2	A2	B2
CGCM2				
2011-2040	137200 (-22%)	148800 (-16%)	(67%)	(69%)
2041-2070	72500 (-59%)	109700 (-38%)	(46%)	(55%)
2071-2100	35900 (-80%)	87300 (-50%)	(25%)	(52%)
ECHAM4				
2011-2040	46700 (-73%)	43300 (-75%)	(31%)	(29%)
2041-2070	12100 (-93%)	18200 (-90%)	(10%)	(16%)
2071-2100	1100 (-99%)	7900 (-96%)	(2%)	(6%)

A2



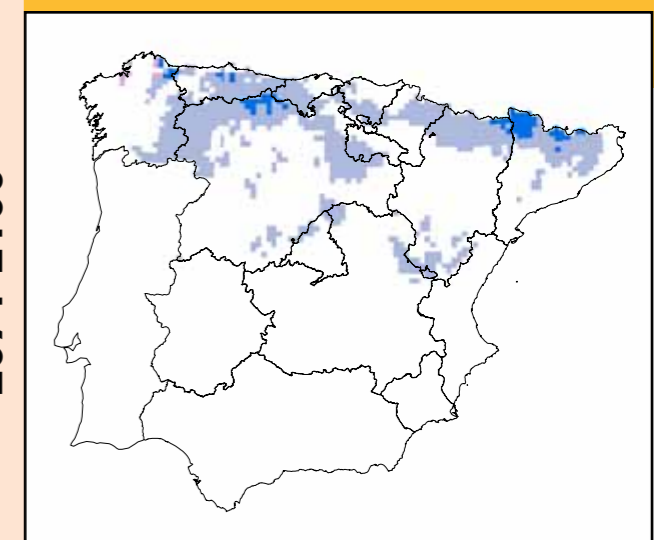
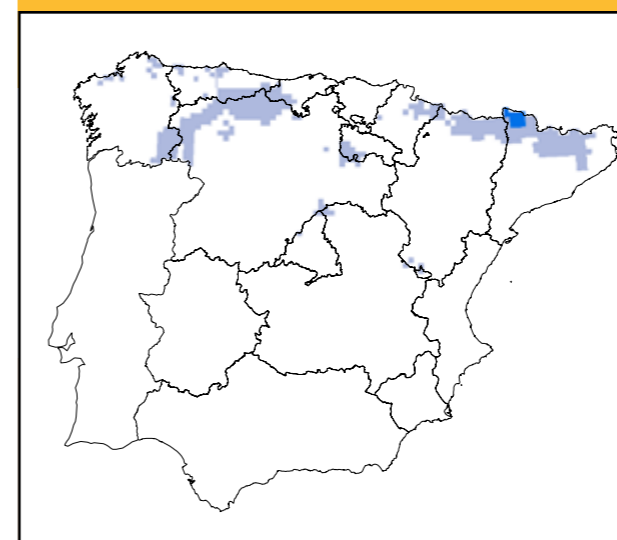
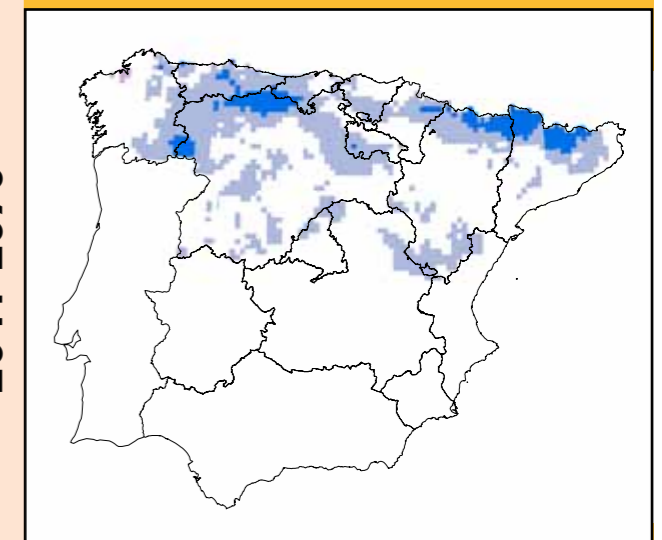
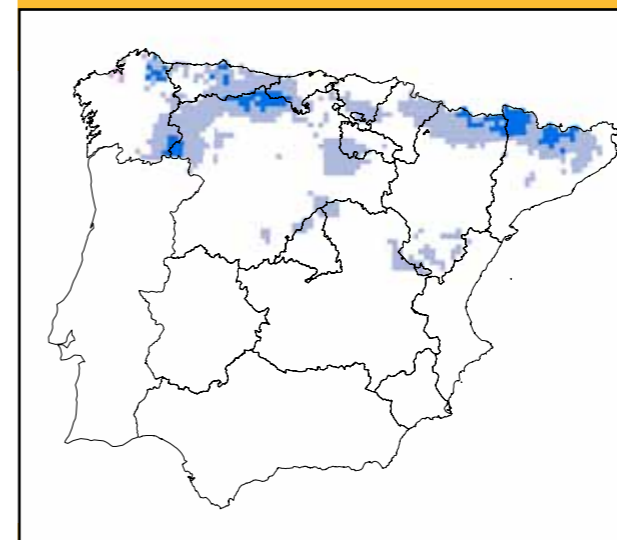
B2



2011-2040

2041-2070

2071-2100



MEDIDAS DE ADAPTACIÓN

- Protección jurídica.
- Medidas para conservación in situ.
- Medidas para conservación ex situ.
- Acciones para favorecer permeabilidad y conectividad.