

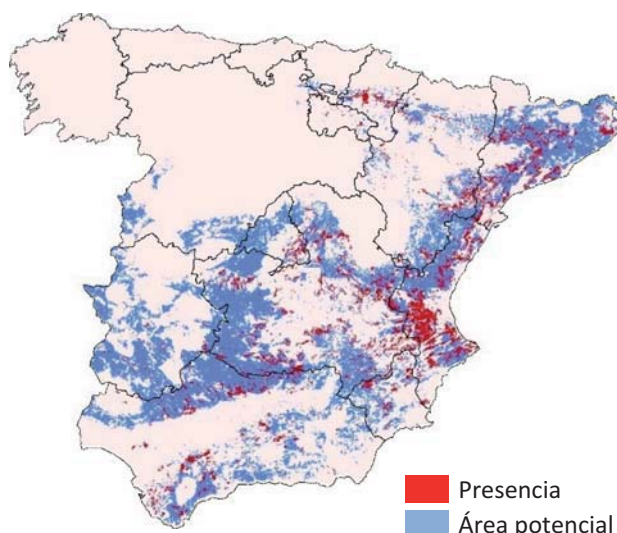


Foto: MPP (Wikimedia Commons)

Quercus coccifera

La coscoja se desarrolla en las laderas secas y soleadas, a veces en sustitución de encinares degradados y otras como vegetación climática. Aparece desde el nivel del mar hasta los 1300 m. En España está presente ampliamente salvo en el cuadrante Noroccidental. Se asocia con mínimas estivales bajas y precipitaciones generales más bien escasas.

SITUACIÓN ACTUAL



■ Presencia
■ Área potencial

SITUACIÓN FUTURA

■ CGCM2
■ ECHAM4
■ CGCM2 y ECHAM4

Evolución prevista

Se prevé una consolidación de zona potencial en el Norte de Castilla y León y Sistema Ibérico, con una pérdida de hábitat en las zonas más meridionales, desapareciendo incluso de Andalucía, Extremadura y la casi totalidad de Castilla-La Mancha. El litoral levantino y catalán es la zona que permanece con menos variaciones y puede constituirse en el refugio de esta especie a fin de siglo.

ESTADÍSTICA

Superficies actuales (km²)

- presencia: 21816 (17%)
- área potencial: 127218

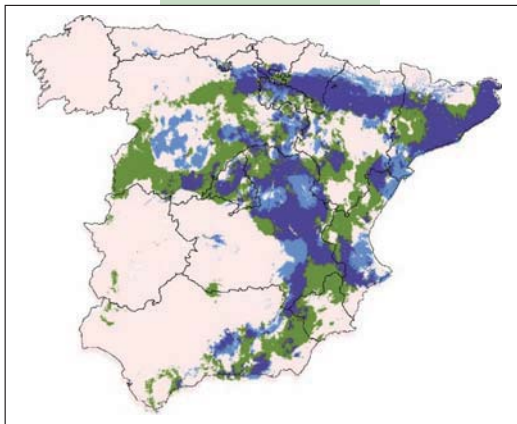
	APF		OPF	
	A2	B2	A2	B2
CGCM2				
• 2011-2040	159046 (125%)	146815 (115%)	57%	51%
• 2041-2070	100198 (79%)	128949 (101%)	28%	36%
• 2071-2100	31371 (25%)	113686 (89%)	7%	32%
ECHAM4				
• 2011-2040	114673 (90%)	97234 (76%)	45%	47%
• 2041-2070	81451 (64%)	60221 (47%)	21%	19%
• 2071-2100	13953 (11%)	63773 (50%)	4%	20%

VULNERABILIDAD

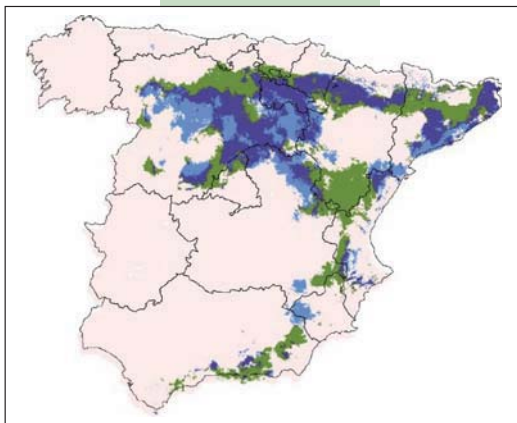
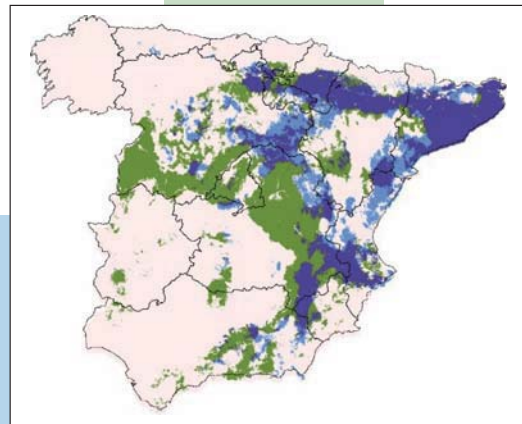


A2

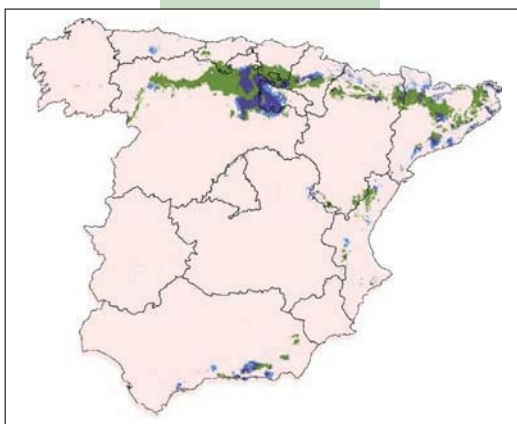
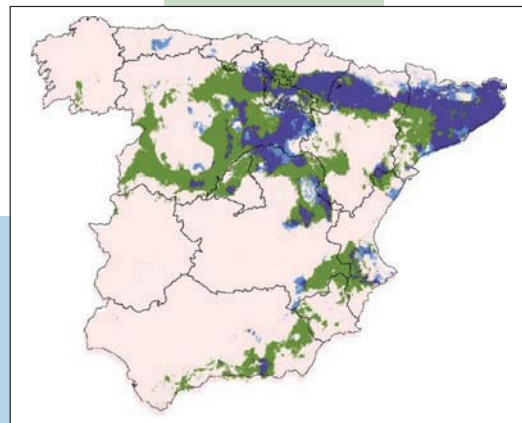
B2



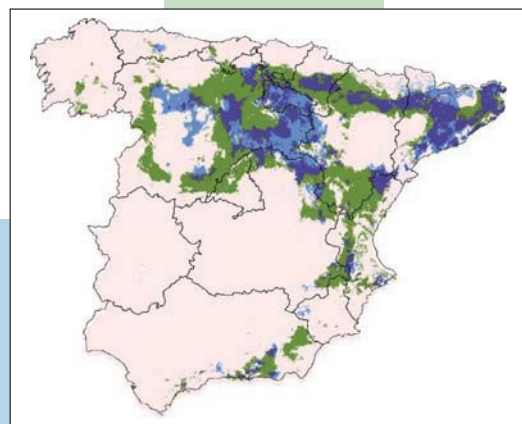
2011-2040



2041-2070



2071-2100

**Medidas de adaptación.***In situ:*

1. Protección de espacios actuales.
2. Reducción de la fragmentación del bosque en las zonas estables.

Ex situ:

3. Recolección de germoplasma.
- Generales:
4. Plan de gestión específico.

La coscoja forma uno de los bosques que debe ser gestionado de forma integral en toda su área de distribución, probablemente en un Plan de atiende a todos los Quercus ibéricos.