

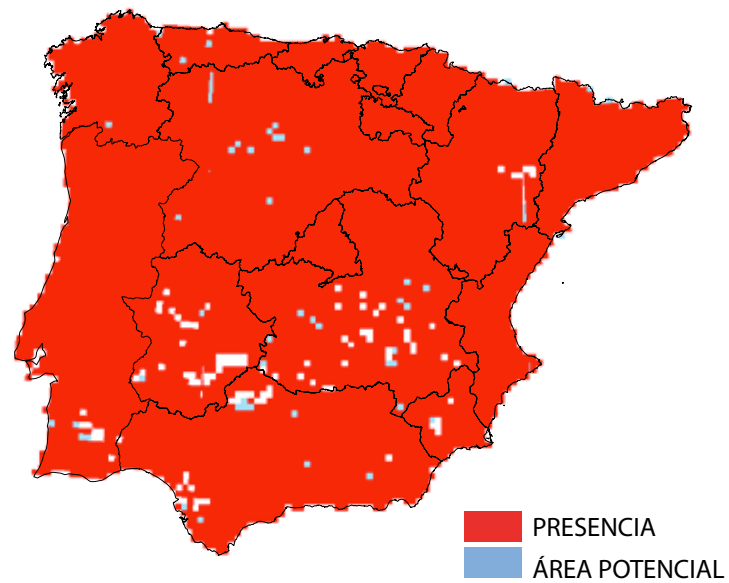


© RICARDO G. CALMAESTRA

Serinus serinus

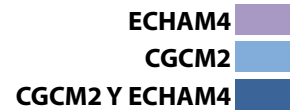
Serinus serinus (Verdecillo). Su área de distribución europea abarca el centro y sur del continente. Está presente en todo el territorio de la Península Ibérica, donde ocupa espacios abiertos con arbolado disperso, así como bordes forestales, áreas de cultivo y parques urbanos. El rango de temperaturas de su distribución en la Península varía entre -14,8°C y 36,7°C, y el de precipitaciones entre 214 mm y 1949 mm anuales.

SITUACIÓN ACTUAL



TSS: 0,5163

SITUACIÓN FUTURA



Evolución Prevista:

Bajo los escenarios climáticos disponibles para el siglo XXI, se esperan impactos bajos en la distribución potencial. Los modelos proyectan contracciones en la distribución potencial actual de la especie entre un 2% y un 14% en 2041-2070 y el nivel de coincidencia entre la distribución observada y potencial se reduce hasta un rango de entre un 73% y un 82% en 2041-2070.

ESTADÍSTICAS

SUPERFICIES ACTUALES (KM2)

Presencia:	485800 (97%)	% Protegido actualmente:	(69%)
Área potencial:	425400	% Protegido futuro:	(64%)

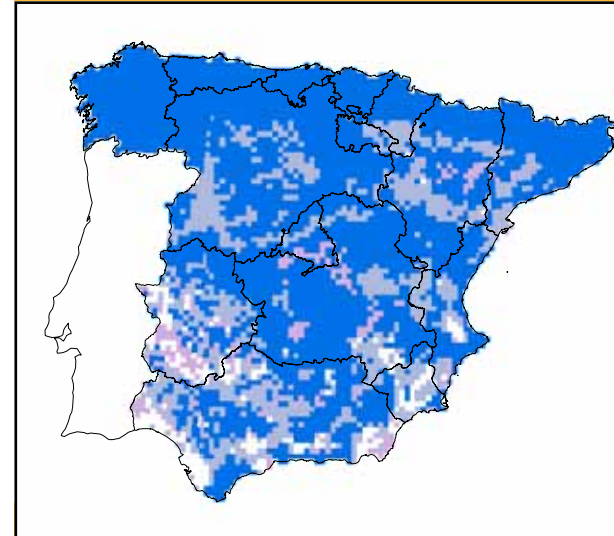
	APF		OPF	
	A2	B2	A2	B2
CGCM2				
2011-2040	453300 (7%)	440900 (4%)	(91%)	(88%)
2041-2070	441900 (4%)	441100 (4%)	(88%)	(88%)
2071-2100	458100 (8%)	444100 (4%)	(91%)	(88%)
ECHAM4				
2011-2040	368700 (-13%)	351000 (-17%)	(74%)	(70%)
2041-2070	416000 (-2%)	365200 (-14%)	(82%)	(73%)
2071-2100	461600 (9%)	391300 (-8%)	(92%)	(78%)

Verdecillo

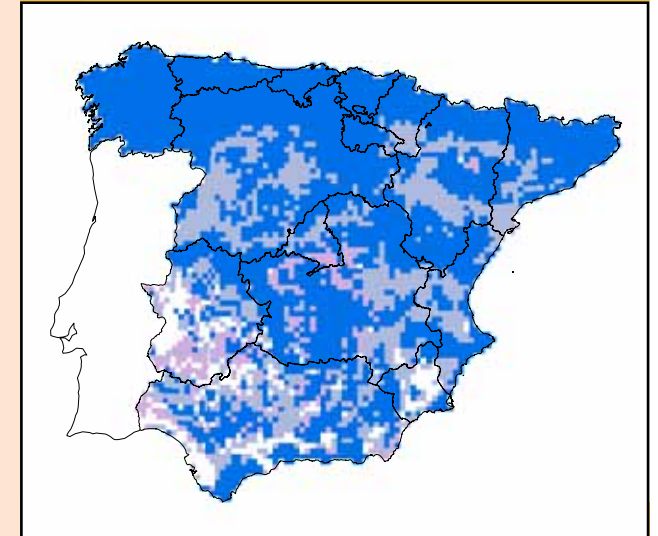
ESTATUS ACTUAL

NO EVALUADA

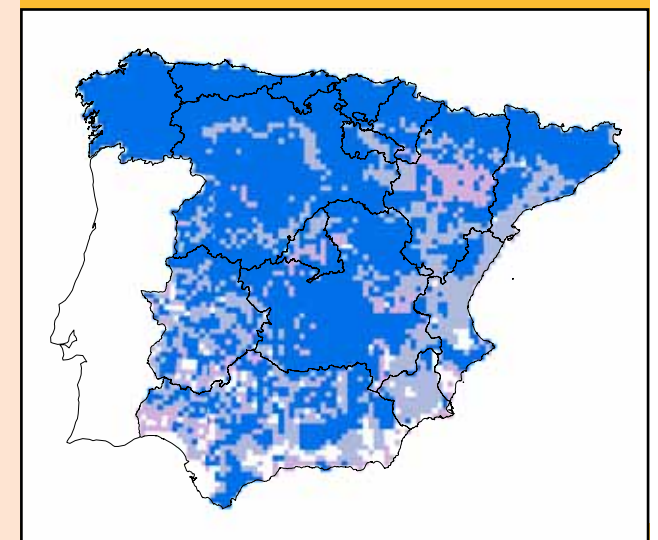
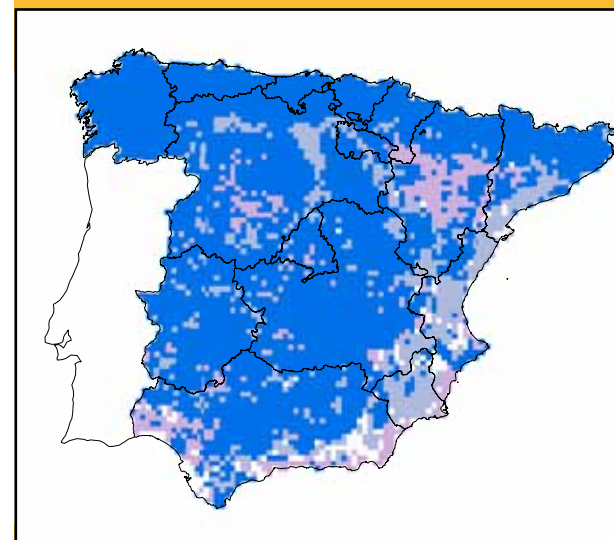
A2



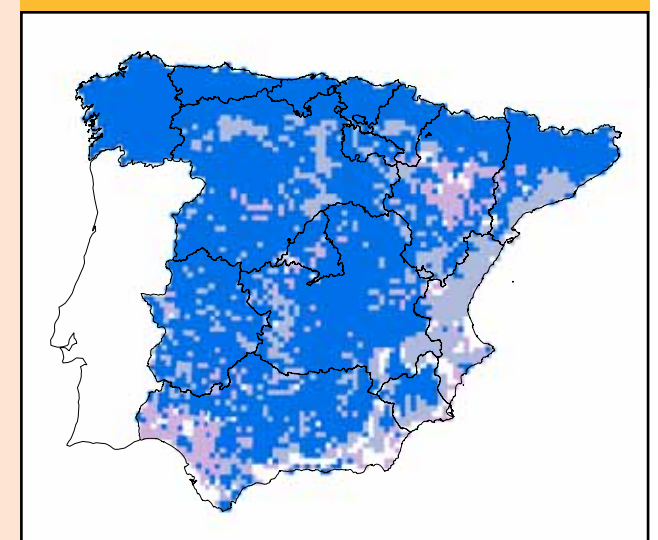
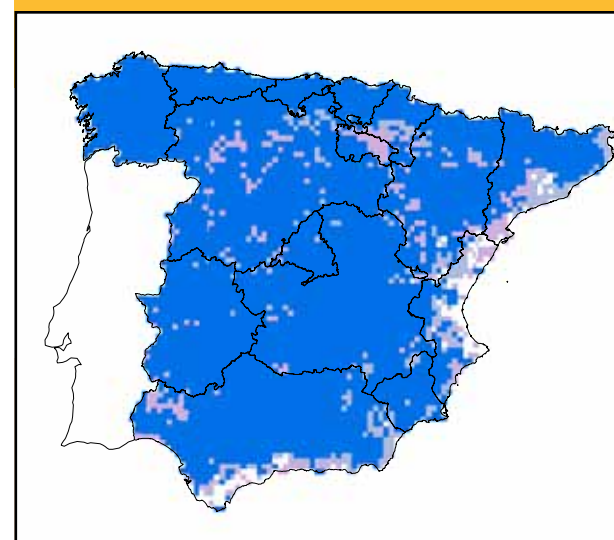
B2



2011-2040



2041-2070



2071-2100

MEDIDAS DE ADAPTACIÓN

• No se requieren medidas de adaptación.