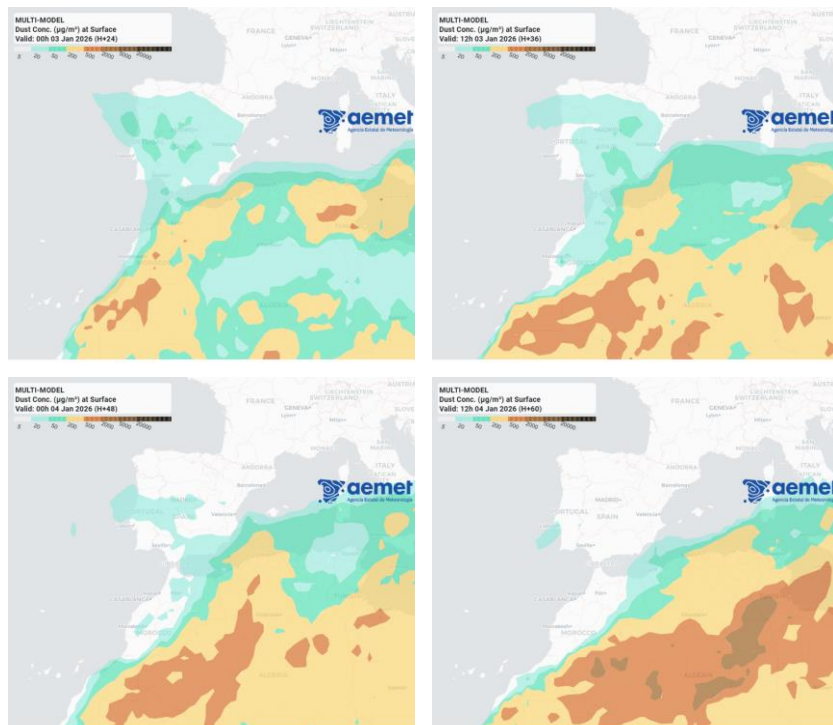


Predicción de intrusión de masas de aire africano sobre España para los días 3 y 4 de enero de 2026

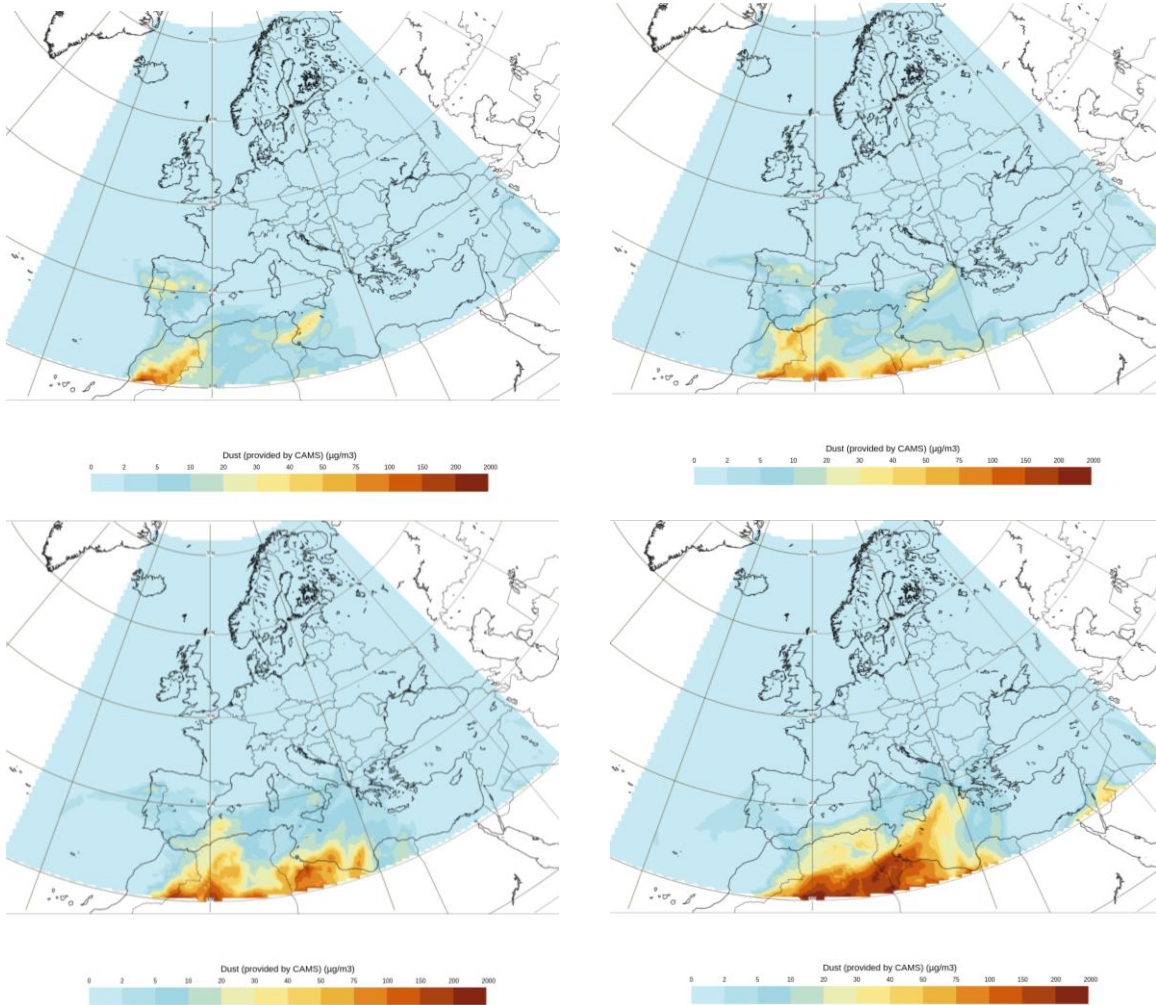
Los modelos consultados prevén la presencia de masas de aire africano sobre la Península y las islas Baleares durante los días 3 y 4 de enero. Estiman concentraciones de polvo en superficie en los rangos 5-50 $\mu\text{g}/\text{m}^3$ para el suroeste, sureste y centro de la Península y las islas Baleares, y 5-20 $\mu\text{g}/\text{m}^3$ para el este, noroeste, norte y noreste peninsular. Según el modelo SKIRON también podría producirse depósito seco de polvo sobre todas las zonas de la Península consideradas, y húmedo sobre casi toda la superficie peninsular y las islas Baleares a lo largo de los dos días.

El resultado de la comparación de varios modelos proporcionado por el Barcelona Dust Regional Center prevé la presencia de masas de aire africano sobre la Península y las islas Baleares para los días 3 y 4 de enero. Estima concentraciones de polvo en superficie en los rangos 5-50 $\mu\text{g}/\text{m}^3$ para el suroeste, sureste y centro de la Península y las islas Baleares, y 5-20 $\mu\text{g}/\text{m}^3$ para el este, noroeste, norte y noreste peninsular.



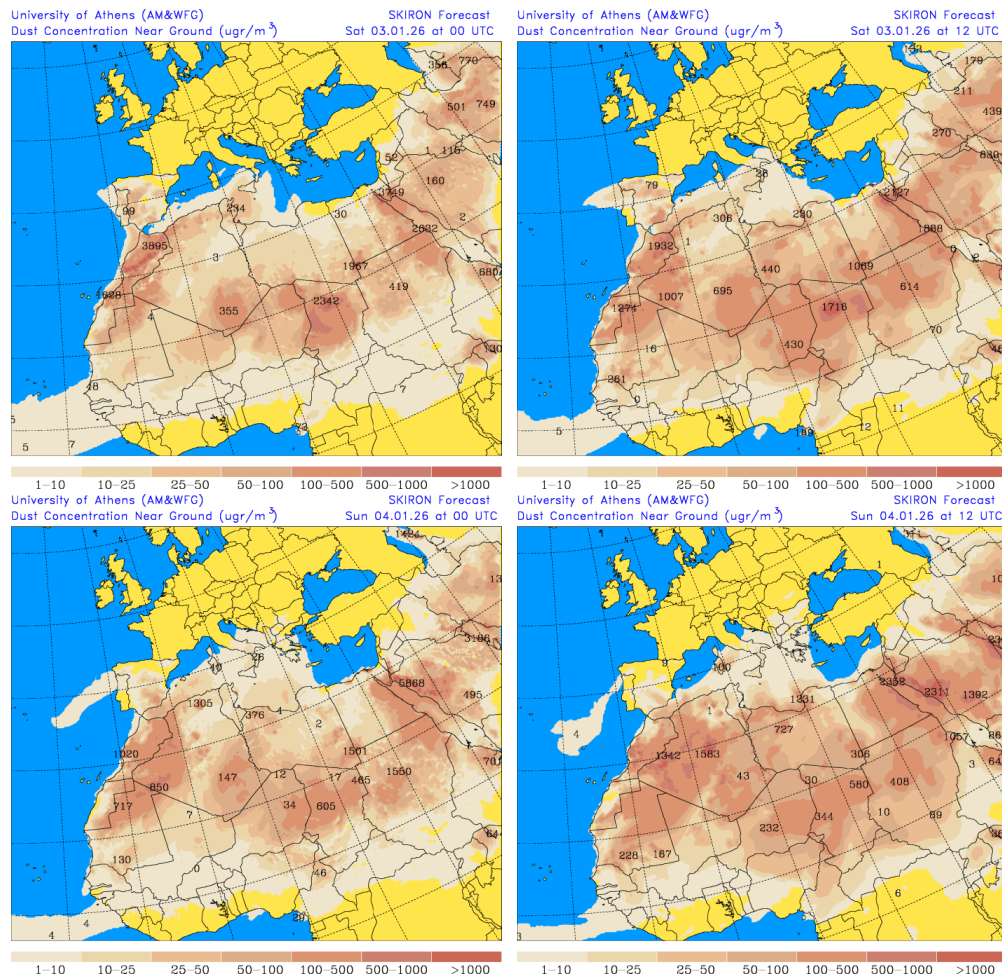
Resultado de la comparación de varios modelos de predicción de concentración de polvo ($\mu\text{g}/\text{m}^3$) para los días 3 y 4 de enero de 2026 a las 00h y 12h UTC. © Barcelona Dust Regional Center.

El resultado de la comparación de varios modelos proporcionado por el Copernicus Atmosphere Monitoring Service (CAMS) prevé también la presencia de masas de aire africano en superficie sobre la Península y las islas Baleares para los días 3 y 4 de enero. Estima concentraciones de polvo en superficie en los rangos $10\text{-}40\ \mu\text{g}/\text{m}^3$ para el centro de la Península, $10\text{-}30\ \mu\text{g}/\text{m}^3$ el norte y este peninsular y las islas Baleares y $10\text{-}20\ \mu\text{g}/\text{m}^3$ para el suroeste, noroeste y noreste peninsular.



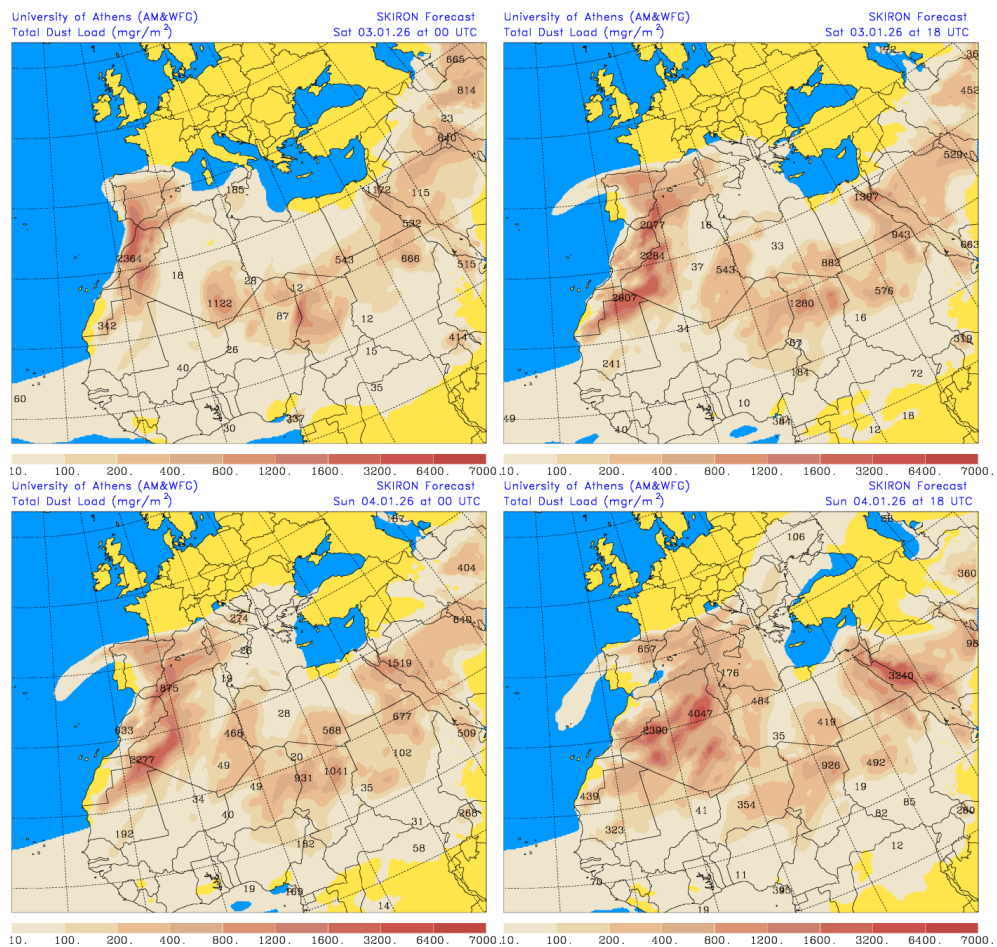
Resultado de la comparación de varios modelos de predicción de concentración de polvo ($\mu\text{g}/\text{m}^3$) para los días 3 y 4 de enero de 2026 a las 00h y 12h UTC. © Copernicus Atmosphere Monitoring Service (CAMS).

El modelo SKIRON prevé también la presencia de masas de aire africano en superficie sobre la Península y las islas Baleares para los días 3 y 4 de enero. Estima concentraciones de polvo en superficie en los rangos $10\text{-}500\ \mu\text{g}/\text{m}^3$ para el sureste de la Península, $10\text{-}100\ \mu\text{g}/\text{m}^3$ para el suroeste, centro, este y norte, $10\text{-}50\ \mu\text{g}/\text{m}^3$ para el noroeste y $10\text{-}25\ \mu\text{g}/\text{m}^3$ para el noreste peninsular y las islas Baleares.

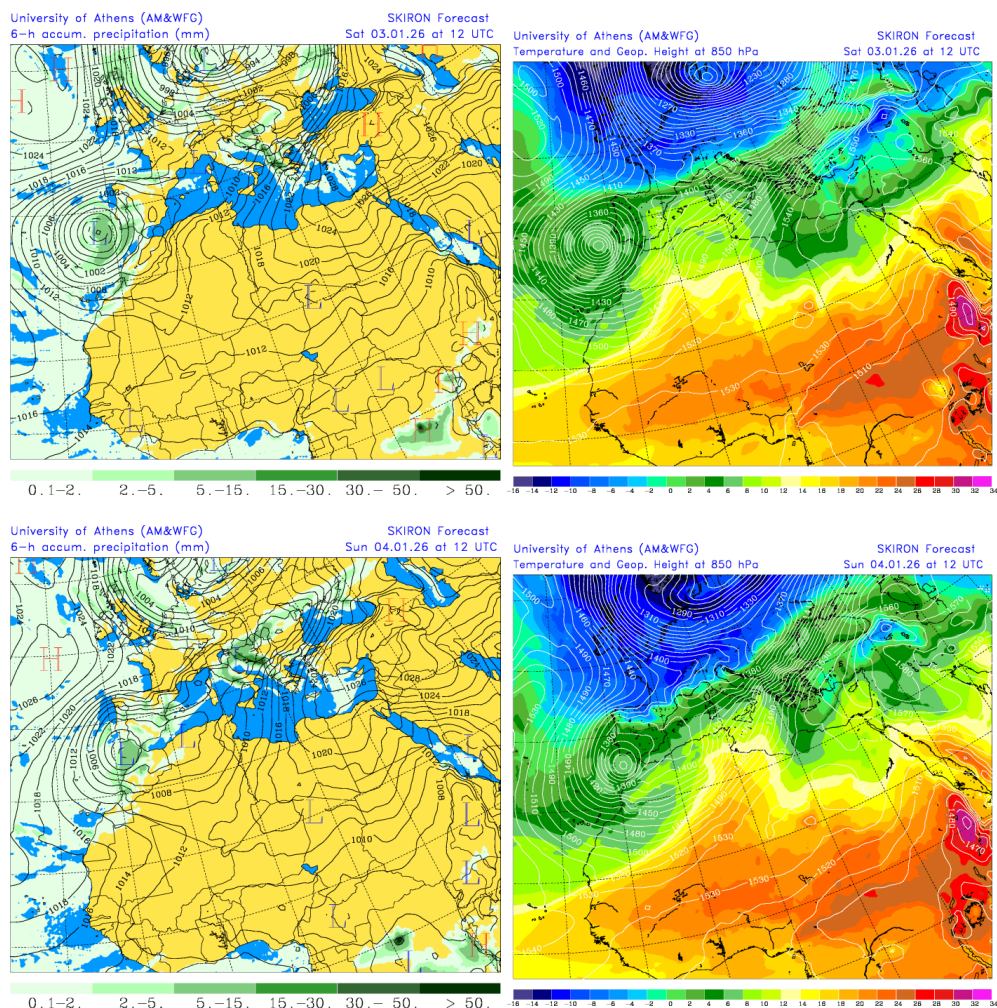


Concentración de polvo ($\mu\text{g}/\text{m}^3$) predicha por el modelo SKIRON para los días 3 y 4 de enero de 2026 a las 00 y 12 UTC © Universidad de Atenas.

Los mapas de carga total de polvo, así como los de presión a nivel del mar y altura geopotencial a nivel de 850 hPa proporcionados por el modelo SKIRON, muestran el transporte de masas de aire africano en altura sobre la Península y las islas Baleares a lo largo de los días 3 y 4 de enero, favorecido por la borrasca situada al suroeste de la Península.

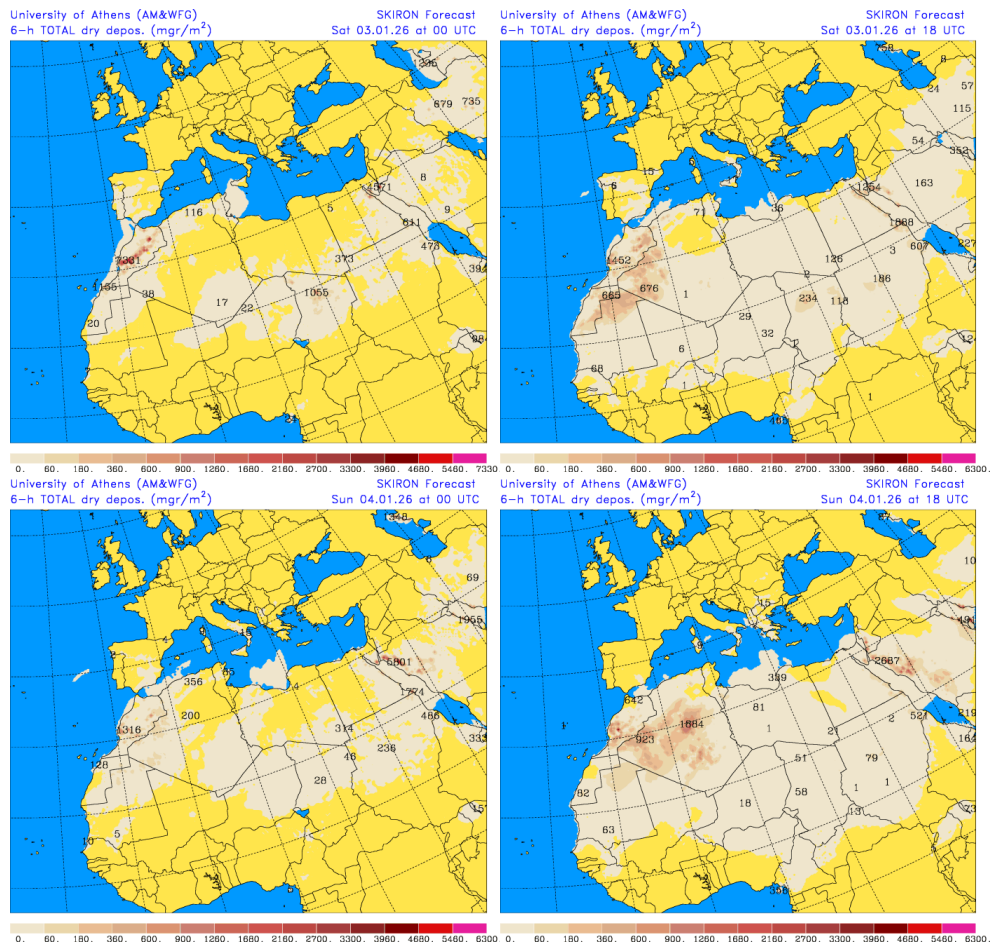


Carga total de polvo (mg/m²) predicha por el modelo SKIRON para los días 3 y 4 de enero de 2026 a las 00 y 18 UTC © Universidad de Atenas.

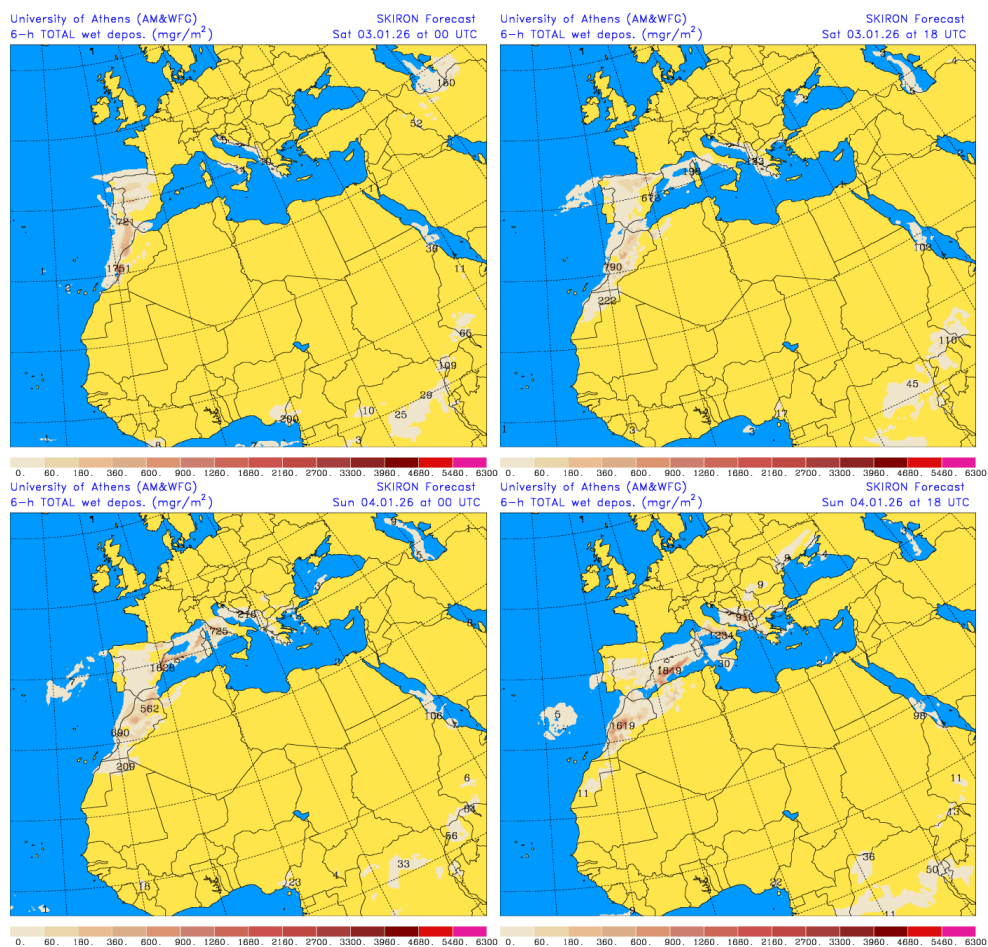


Precipitación acumulada (mm) y presión a nivel del mar (hPa) (izquierda) y campo de temperaturas (°C) y de altura geopotencial a 850 hPa (derecha) previsto por el modelo SKIRON para los días 3 y 4 de enero de 2026 a las 12 UTC © Universidad de Atenas.

Según el modelo SKIRON también podría producirse depósito seco de polvo sobre todas las zonas de la Península consideradas, y húmedo sobre casi toda la superficie peninsular y las islas Baleares a lo largo de los días 3 y 4 de enero.



Depósito seco de polvo (mg/m²) predicho por el modelo SKIRON para los días 3 y 4 de enero de 2026 a las 00 y 18 UTC © Universidad de Atenas.



Depósito húmedo de polvo (mg/m²) predicho por el modelo SKIRON para los días 3 y 4 de enero de 2026 a las 00 y 18 UTC © Universidad de Atenas.

Fecha de la predicción: 2 de enero de 2026

Predicción elaborada por Noemí Pérez (IDAEA-CSIC)

Los datos son propiedad de la Dirección General de Calidad y Evaluación Ambiental, del Ministerio para la Transición Ecológica, y han sido obtenidos y se suministran en el marco del “Encargo del Ministerio para la Transición Ecológica a la Agencia Estatal Consejo Superior de Investigaciones Científicas para la detección de episodios naturales de aportes transfronterizos de partículas y otras fuentes de contaminación de material particulado, y de formación de ozono troposférico”.