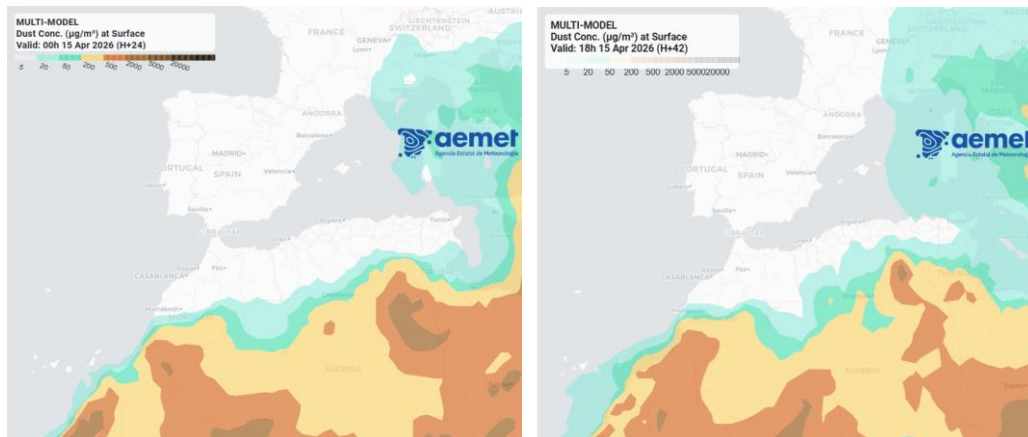


Predicción de intrusión de masas de aire africano sobre España para el día 15 de abril de 2026

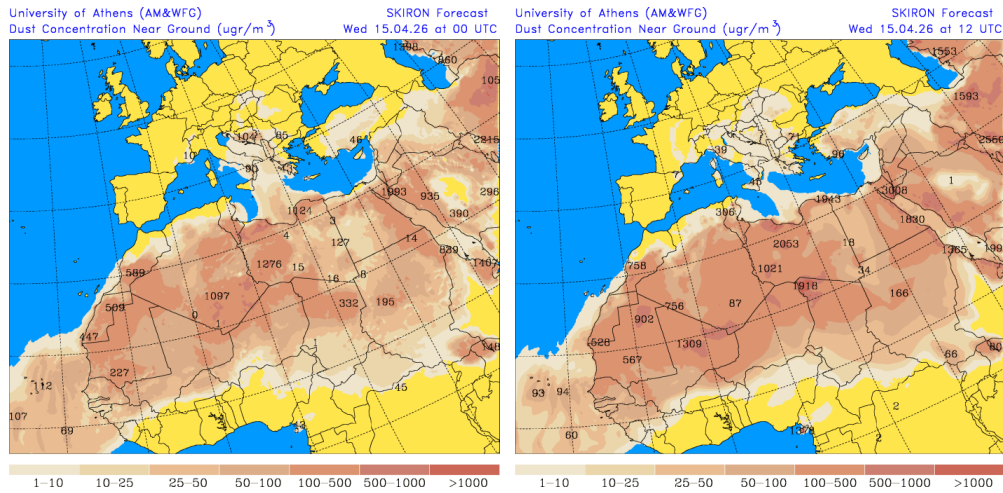
Los modelos consultados prevén la entrada de masas de aire africano sobre las islas Canarias para el día 15 de abril. Estiman concentraciones de polvo en superficie en el rango 5-50 $\mu\text{g}/\text{m}^3$. Según el modelo SKIRON también se podría producir depósito seco de polvo sobre las islas Canarias y el noreste peninsular a lo largo del día.

El resultado de la comparación de varios modelos proporcionado por el Barcelona Dust Regional Center prevé la entrada de masas de aire africano sobre las islas Canarias para el día 15 de abril. Estima concentraciones de polvo en superficie en el rango 5-50 $\mu\text{g}/\text{m}^3$.



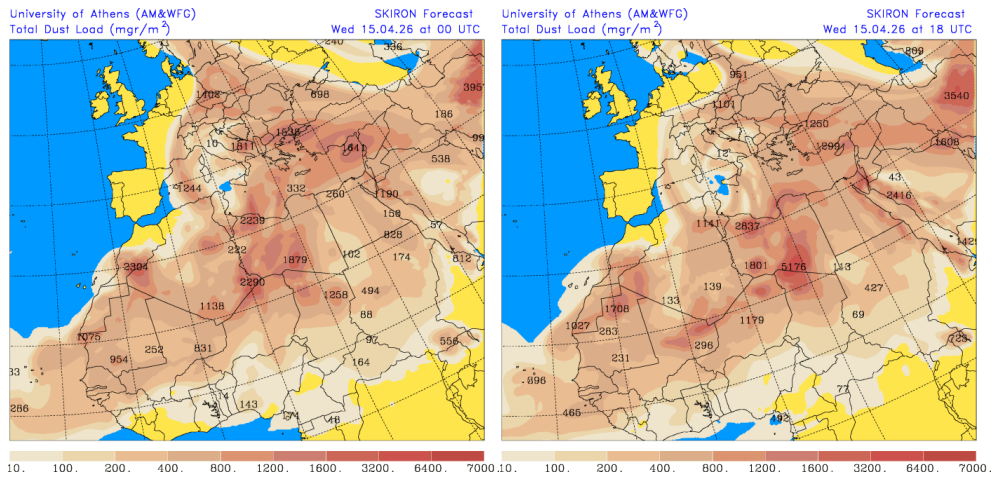
Resultado de la comparación de varios modelos de predicción de concentración de polvo ($\mu\text{g}/\text{m}^3$) para el día 15 de abril de 2026 a las 00h y 18h UTC. © Barcelona Dust Regional Center.

El modelo SKIRON no prevé la presencia de masas de aire africano sobre las islas Canarias en concentraciones superiores a 10 $\mu\text{g}/\text{m}^3$ para el día 15 de abril.

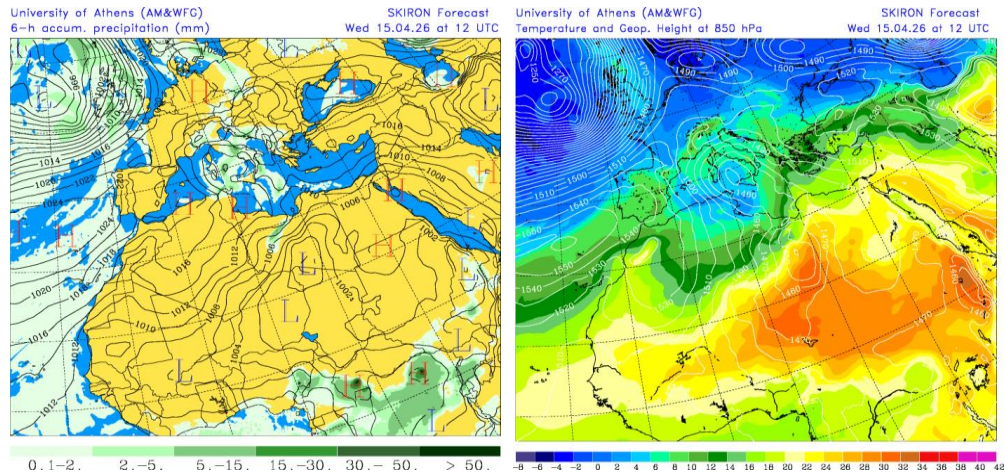


Concentración de polvo ($\mu\text{g}/\text{m}^3$) predicha por el modelo SKIRON para el día 15 de abril de 2026 a las 00 y 12 UTC © Universidad de Atenas.

Los mapas de carga total de polvo, así como los de presión a nivel del mar y altura geopotencial a nivel de 850 hPa proporcionados por el modelo SKIRON, muestran el transporte de masas de aire africano en altura las islas Canarias durante el día 15 de abril.

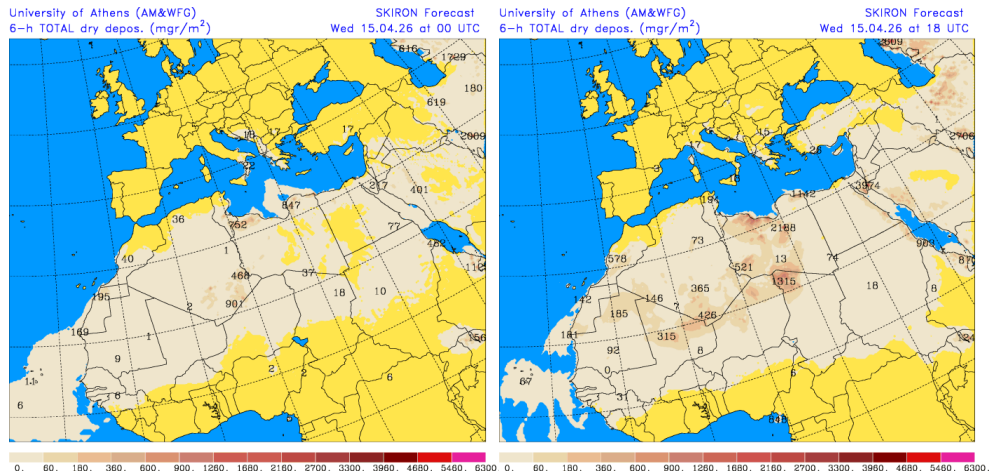


Carga total de polvo (mgr/m^2) predicha por el modelo SKIRON para el día 15 de abril de 2026 a las 00 y 18 UTC © Universidad de Atenas.

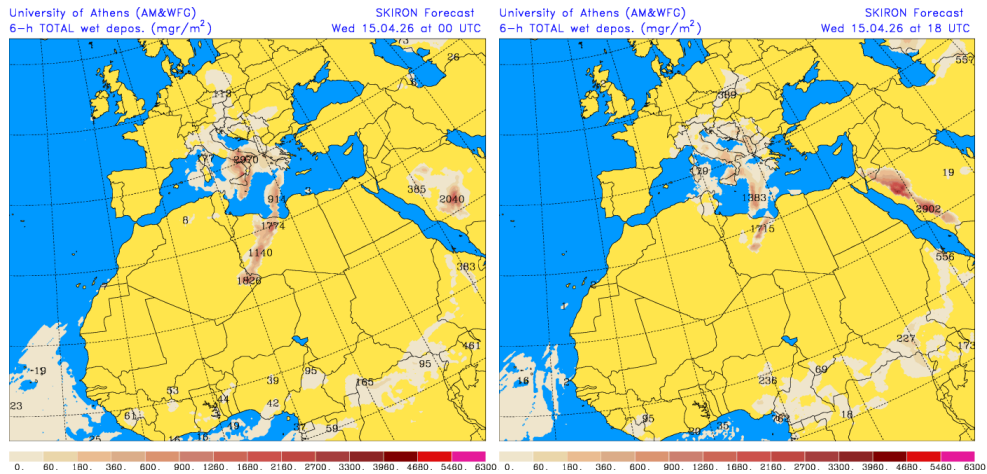


Precipitación acumulada (mm) y presión a nivel del mar (hPa) (izquierda) y campo de temperaturas (°C) y de altura geopotencial a 850 hPa (derecha) previsto por el modelo SKIRON para el día 15 de abril de 2026 a las 12 UTC © Universidad de Atenas.

Según el modelo SKIRON también se podría producir depósito seco de polvo sobre las islas Canarias y el noreste peninsular a lo largo del día 15 de abril.



Depósito seco de polvo (mg/m²) predicho por el modelo SKIRON para el día 15 de abril de 2026 a las 00 y 18 UTC © Universidad de Atenas.



Depósito húmedo de polvo (mg/m²) predicho por el modelo SKIRON para el día 15 de abril de 2026 a las 00 y 18 UTC © Universidad de Atenas.

Fecha de la predicción: 14 de abril de 2026

Predicción elaborada por Noemí Pérez (IDAEA-CSIC)

Los datos son propiedad de la Dirección General de Calidad y Evaluación Ambiental, del Ministerio para la Transición Ecológica, y han sido obtenidos y se suministran en el marco del “Encargo del Ministerio para la Transición Ecológica a la Agencia Estatal Consejo Superior de Investigaciones Científicas para la detección de episodios naturales de aportes transfronterizos de partículas y otras fuentes de contaminación de material particulado, y de formación de ozono troposférico”.