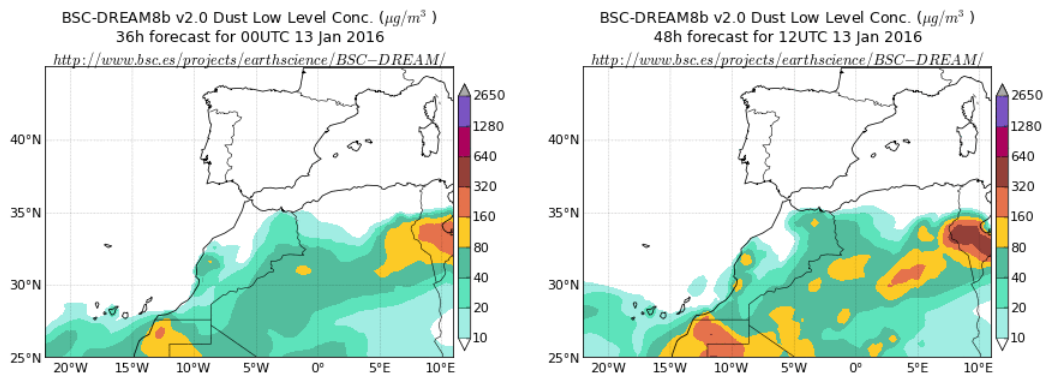


Predicción de intrusión de masas de aire africano sobre España para el día 13 de enero de 2016

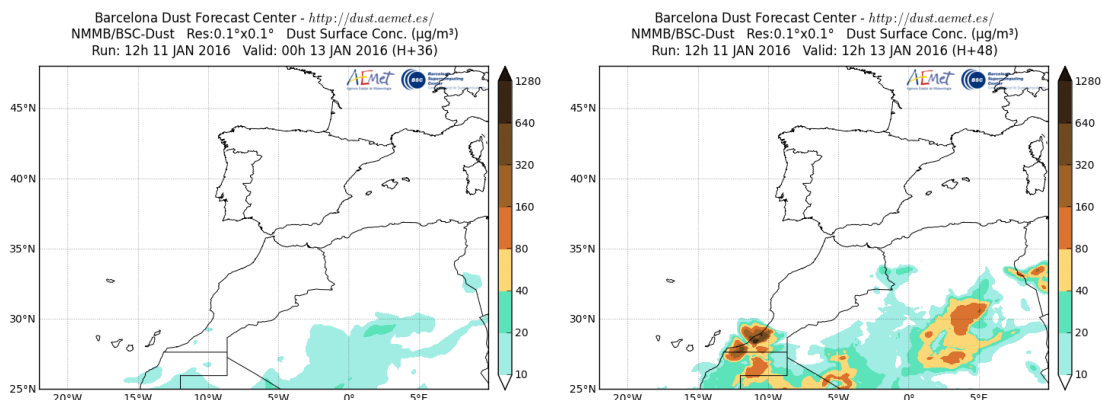
Se prevé la presencia de masas de aire africano en concentraciones bajas sobre las islas Canarias para el día 13 de enero, aunque no todos los modelos consultados coinciden. Podrían registrarse concentraciones de polvo en superficie inferiores a $20 \mu\text{g}/\text{m}^3$. Según el modelo SKIRON también podría producirse depósito seco de polvo sobre las islas Canarias.

El modelo BSC-DREAM8b v2.0 prevé la presencia de masas de aire africano a nivel de superficie sobre las islas Canarias para el día 13 de enero. Estima concentraciones de polvo en el rango $10\text{-}20 \mu\text{g}/\text{m}^3$.



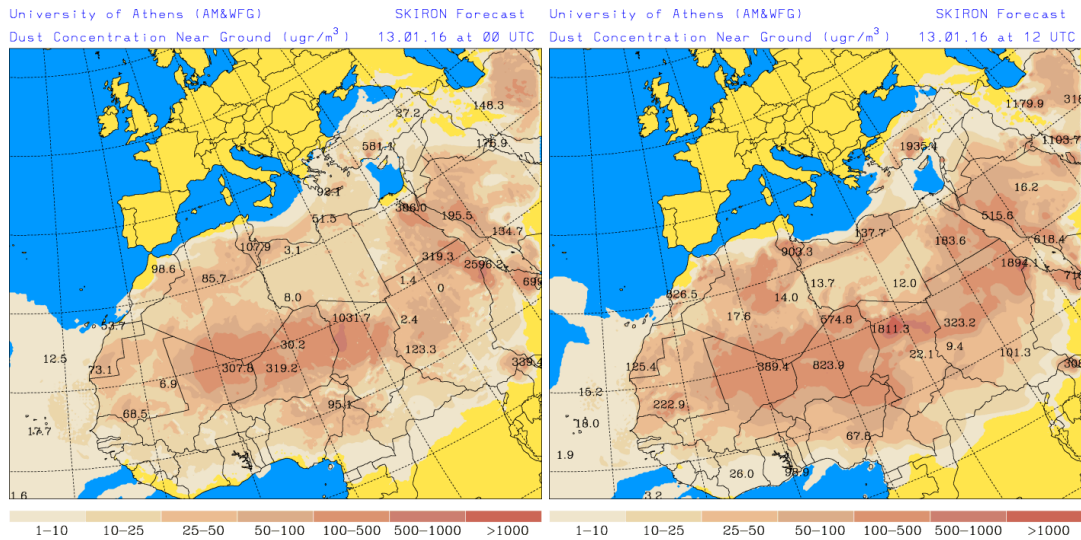
Concentración de polvo ($\mu\text{g}/\text{m}^3$) predicha por el modelo BSC-DREAM8b v2.0 para el día 13 de enero de 2016 a las 00 UTC (izquierda) y a las 12 UTC (derecha). © Barcelona Supercomputing Center.

El modelo NMMB/BSC-Dust no coincide con el modelo DREAM para el día 13 de enero y no prevé la presencia de masas de aire africano en superficie sobre las islas Canarias.



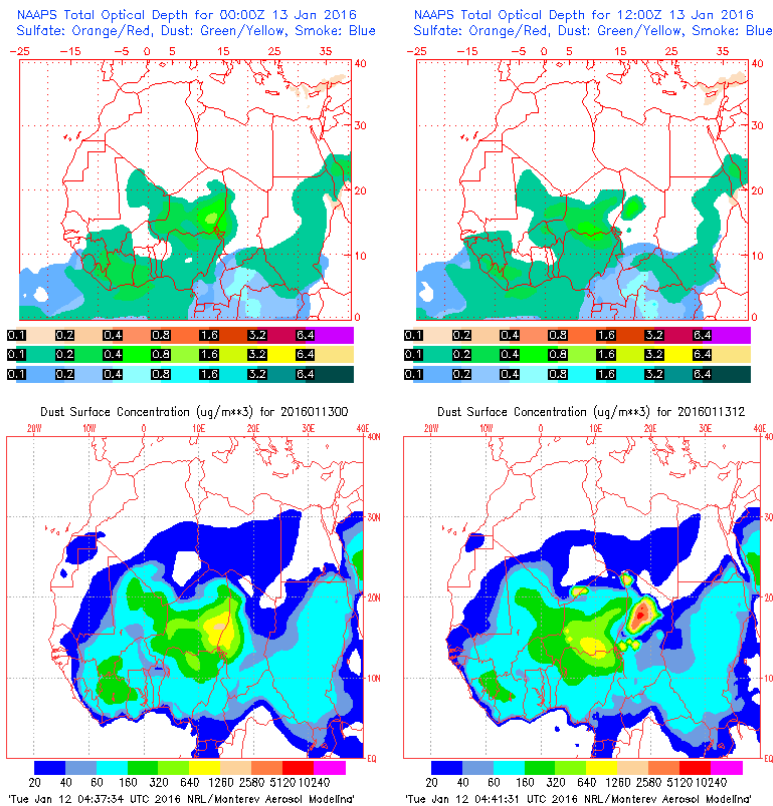
Concentración de polvo ($\mu\text{g}/\text{m}^3$) predicha por el modelo NMMB/BSC-Dust para el día 13 de enero de 2016 a las 00 UTC (izquierda) y a las 12 UTC (derecha). © Barcelona Dust Forecast Center.

El modelo SKIRON prevé la presencia de masas de aire africano en superficie sobre las islas Canarias para el día 13 de enero. Estima concentraciones de polvo en superficie inferiores a $10 \mu\text{g}/\text{m}^3$.



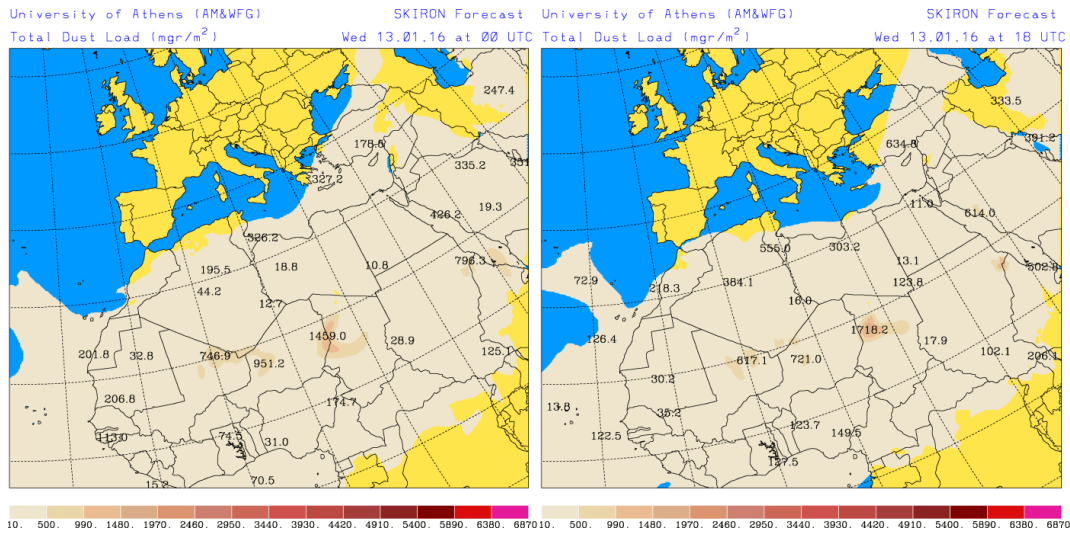
Concentración de polvo ($\mu\text{g}/\text{m}^3$) predicha por el modelo SKIRON para el día 13 de enero de 2016 a las 00 UTC (izquierda) y a las 12 UTC (derecha). © Universidad de Atenas.

El modelo NAAPS no prevé la presencia de las masas de aire africano en superficie sobre las islas Canarias a lo largo del día 13 de enero.

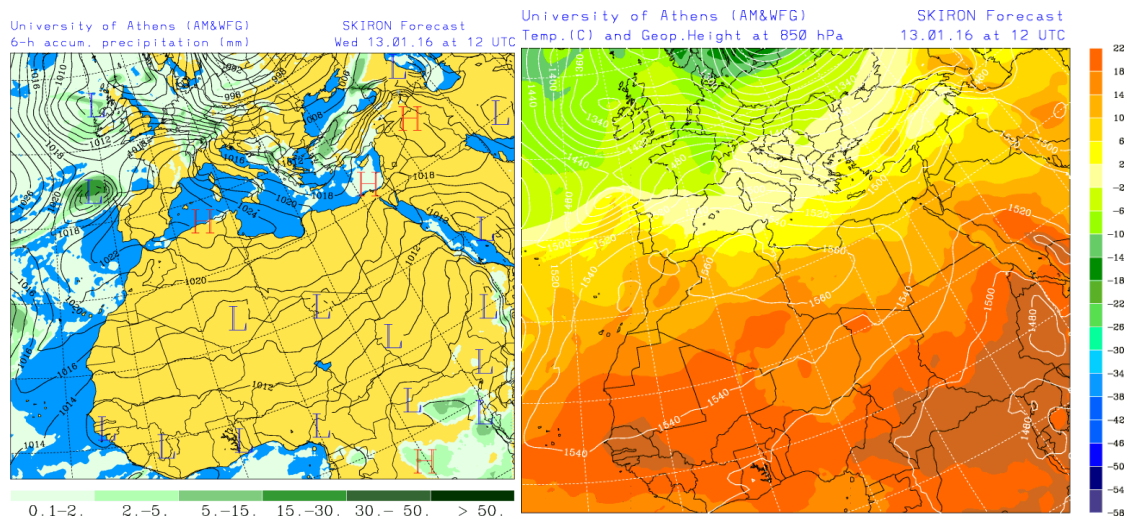


Espesor óptico de aerosoles a 550 nm (arriba) y concentración de polvo a nivel de superficie (abajo) previstos por el modelo NAAPS para el día 13 de enero de 2016 a las 00:00 UTC. ©Naval Research Laboratory (NRL), Monterey, CA.

Los mapas de carga total de polvo, así como los de presión a nivel del mar y de altura geopotencial a nivel de 850 hPa proporcionados por el modelo SKIRON muestran la presencia de las masas de aire africano sobre las islas Canarias a lo largo del día 13 de enero.

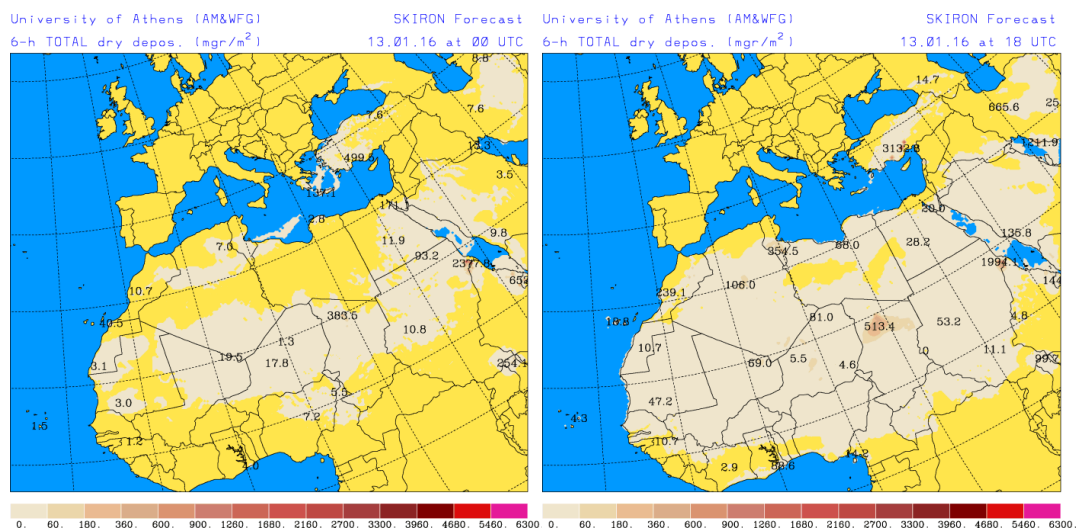


Carga total de polvo (mg/m²) predicha por el modelo SKIRON para el día 13 de enero de 2016 a las 00 UTC (izquierda) y a las 18 UTC (derecha). © Universidad de Atenas.



Precipitación acumulada (mm) y presión a nivel del mar (hPa) (izquierda) y campo de temperaturas (°C) y de altura geopotencial a 850 hPa (derecha) previsto por el modelo SKIRON para el día 13 de enero de 2016 a las 12 UTC. © Universidad de Atenas.

Según el modelo SKIRON también podría producirse depósito seco de polvo sobre las islas Canarias.



Depósito seco de polvo (mg/m²) predicho por el modelo SKIRON para el día 13 de enero de 2016 a las 00 UTC (izquierda) y a las 18 UTC (derecha). © Universidad de Atenas.

Fecha de elaboración de la predicción: 12 de enero de 2016

Predicción elaborada por Noemí Pérez (IDAEA-CSIC).

Los datos son propiedad de la Dirección General de Calidad y Evaluación Ambiental, del Ministerio de Agricultura, Alimentación y Medio Ambiente, y han sido obtenidos y se suministran en el marco del “Acuerdo de Encomienda de Gestión entre el Ministerio de Agricultura, Alimentación y Medio Ambiente y la Agencia Estatal Consejo Superior de Investigaciones Científicas para la realización de trabajos relacionados con el estudio y evaluación de la contaminación atmosférica por material particulado y metales en España”.