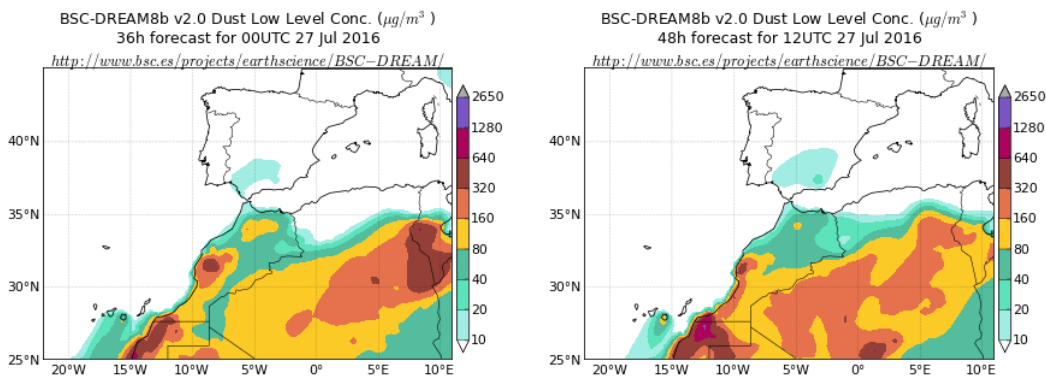


Predicción de intrusión de masas de aire africano sobre España para el día 27 de julio de 2016

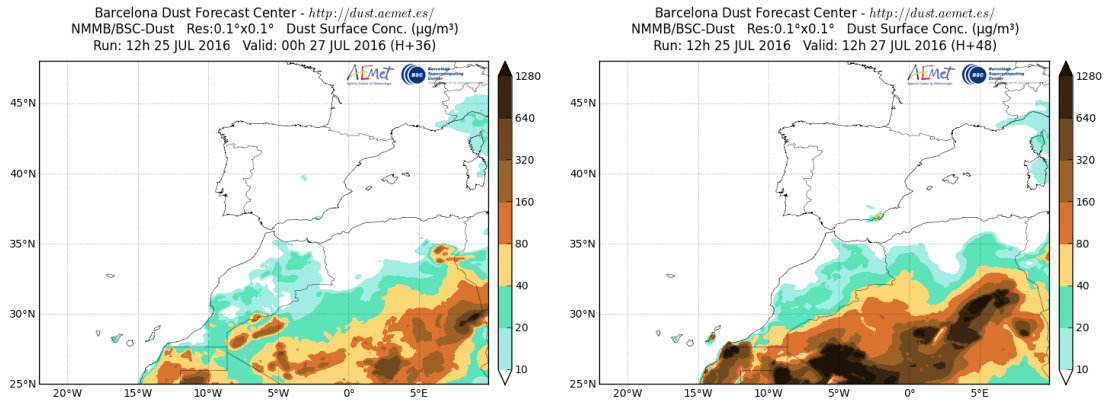
Los modelos prevén la presencia de masas de aire africano sobre las islas Canarias y el sur de la Península para el día 27 de julio. Estiman concentraciones de polvo en superficie en los rangos 10-50 $\mu\text{g}/\text{m}^3$ para las islas Canarias y 10-25 $\mu\text{g}/\text{m}^3$ para el sureste y centro de la Península. Según el modelo SKIRON también podría producirse depósito seco de polvo sobre el sur de la Península y las islas Canarias a lo largo del día 27 de julio.

El modelo BSC-DREAM8b v2.0 prevé la presencia de masas de aire africano a nivel de superficie sobre el sur de la Península y las islas Canarias para el día 27 de julio. Estima concentraciones de polvo en superficie en los rangos 10-80 $\mu\text{g}/\text{m}^3$ para las islas Canarias, 10-40 $\mu\text{g}/\text{m}^3$ para el sureste peninsular y 10-20 $\mu\text{g}/\text{m}^3$ para el suroeste y centro de la Península.



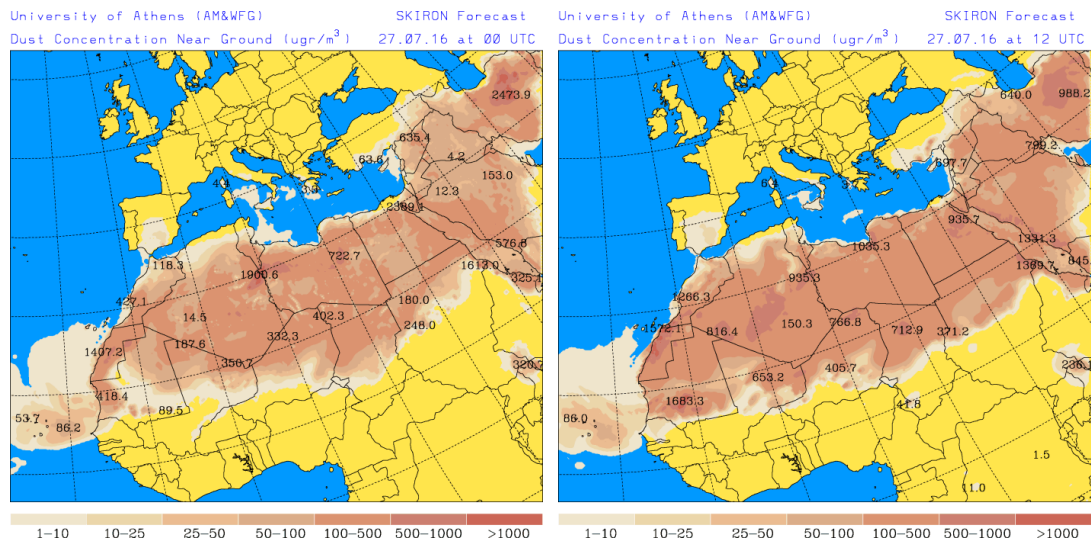
Concentración de polvo ($\mu\text{g}/\text{m}^3$) predicha por el modelo BSC-DREAM8b v2.0 para el día 27 de julio de 2016 a las 00 UTC (izquierda) y a las 12 UTC (derecha). © Barcelona Supercomputing Center.

El modelo NMMB/BSC-Dust prevé también la presencia de polvo sobre la Península y las islas Canarias para el día 27 de julio. Estima concentraciones de polvo en superficie en los rangos 10-20 $\mu\text{g}/\text{m}^3$ para el centro y sureste de la Península y 10-40 $\mu\text{g}/\text{m}^3$ para las islas Canarias. Los altos niveles estimados para la costa sureste peninsular y Fuerteventura podrían estar debidos a episodios de resuspensión local.



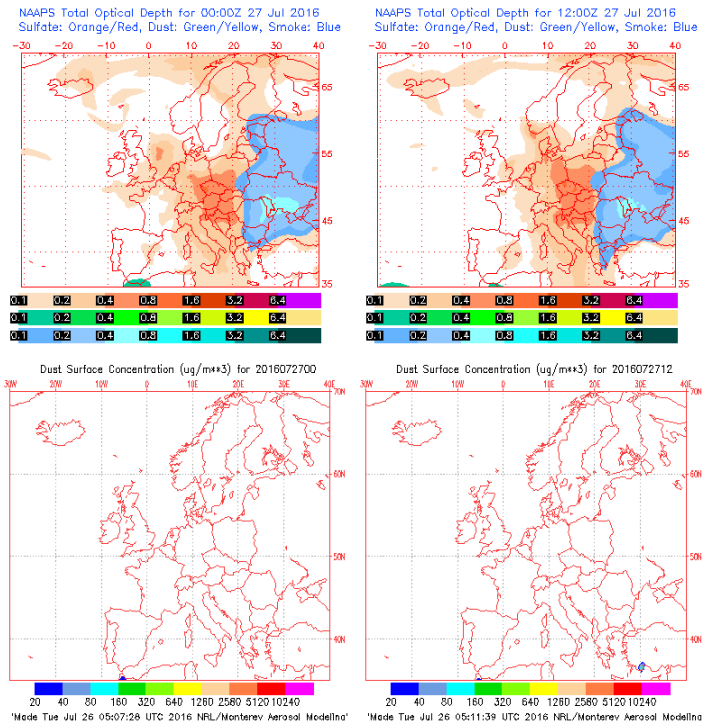
Concentración de polvo ($\mu\text{g}/\text{m}^3$) predicha por el modelo NMMB/BSC-Dust para el día 27 de julio de 2016 a las 00 UTC (izquierda) y a las 12 UTC (derecha). © Barcelona Dust Forecast Center.

El modelo SKIRON prevé también la presencia de masas de aire africano en superficie sobre la Península y las islas Canarias para el día 27 de julio. Estima concentraciones de polvo en superficie en los rangos $1\text{-}50 \mu\text{g}/\text{m}^3$ para las islas Canarias y el sureste de la Península, $1\text{-}25 \mu\text{g}/\text{m}^3$ para zonas del centro peninsular, e inferiores a $10 \mu\text{g}/\text{m}^3$ para el suroeste y este.

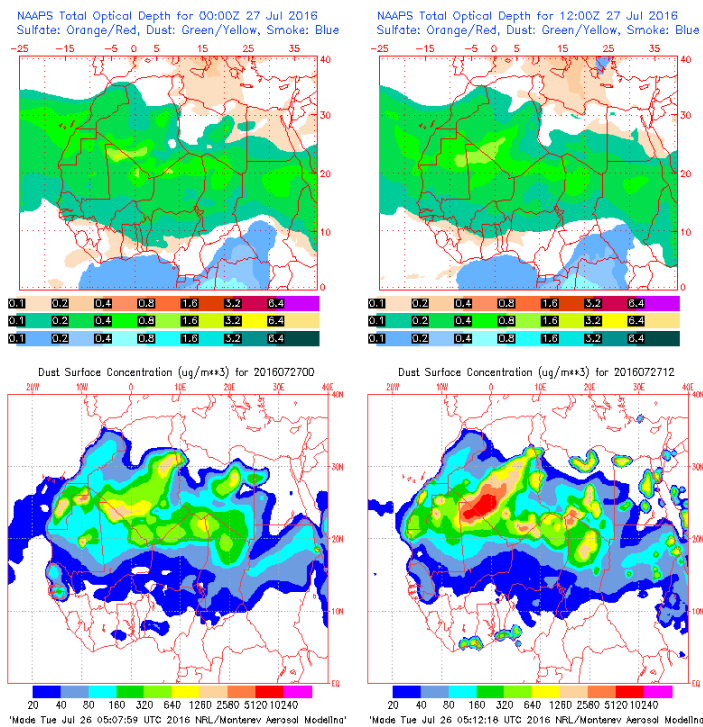


Concentración de polvo ($\mu\text{g}/\text{m}^3$) predicha por el modelo SKIRON para el día 27 de julio de 2016 a las 00 UTC (izquierda) y a las 12 UTC (derecha). © Universidad de Atenas.

El modelo NAAPS prevé también la presencia de masas de aire africano en superficie sobre las islas Canarias, aunque no sobre la Península, para el día 27 de julio. Estima concentraciones de polvo en superficie en el rango $20\text{-}40 \mu\text{g}/\text{m}^3$.

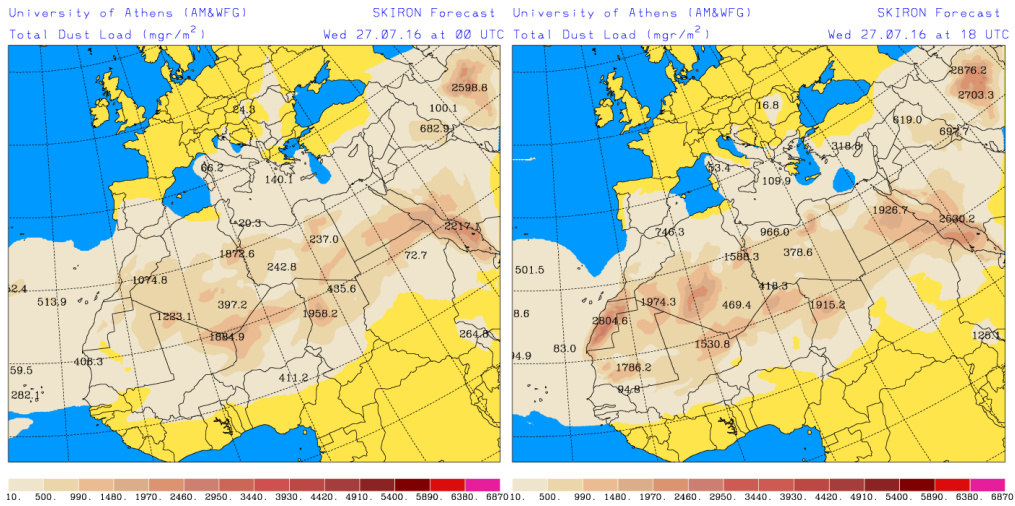


Espeor óptico de aerosoles a 550 nm (arriba) y concentración de polvo a nivel de superficie (abajo) previstos por el modelo NAAPS para el día 27 de julio de 2016 a las 00:00 UTC. ©Naval Research Laboratory (NRL), Monterey, CA.

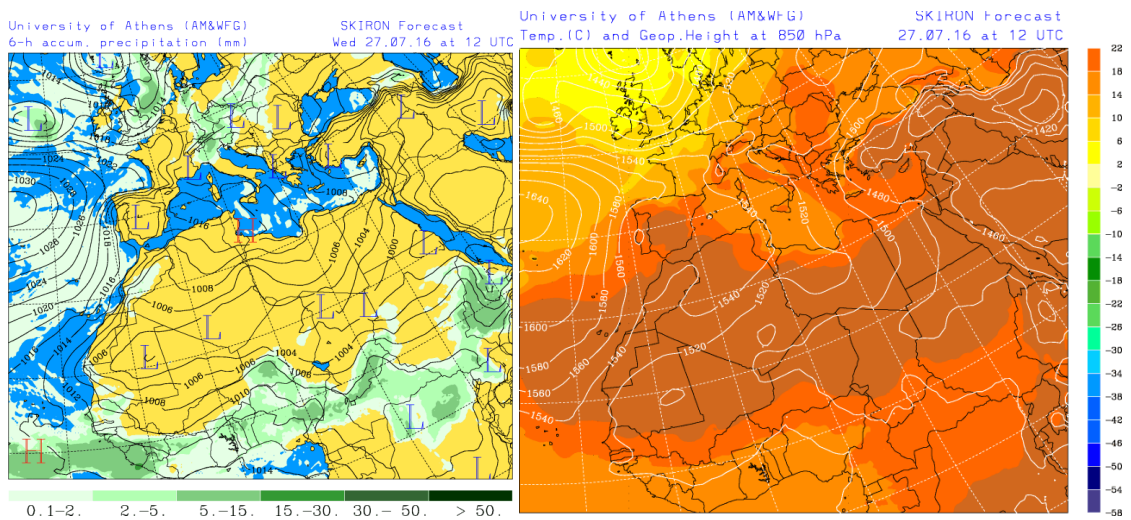


Espeor óptico de aerosoles a 550 nm (arriba) y concentración de polvo a nivel de superficie (abajo) previstos por el modelo NAAPS para el día 27 de julio de 2016 a las 00:00 UTC. ©Naval Research Laboratory (NRL), Monterey, CA.

Los mapas de carga total de polvo, así como los de presión a nivel del mar y altura geopotencial a nivel de 850 hPa proporcionados por el modelo SKIRON muestran la presencia de masas de aire africano sobre la Península y las Canarias a lo largo del día 27 de julio.

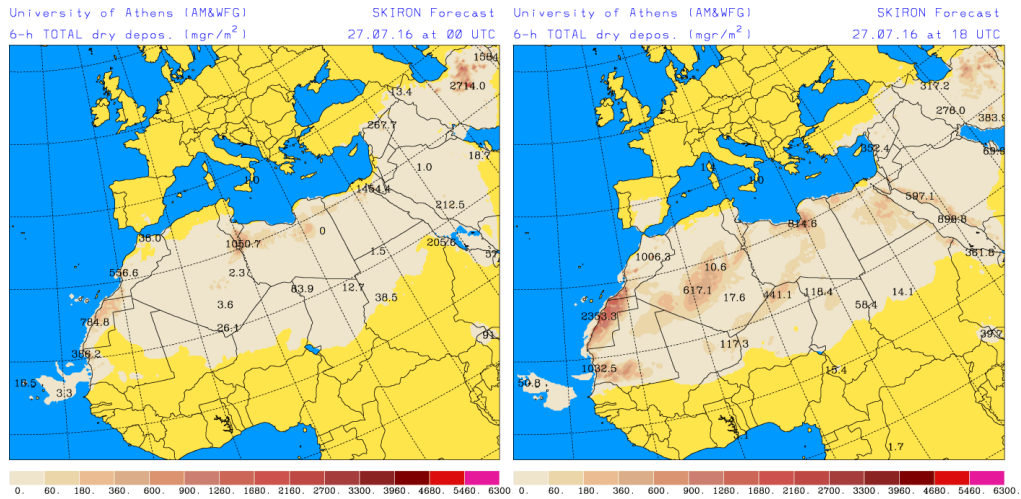


Carga total de polvo (mg/m²) predicha por el modelo SKIRON para el día 27 de julio de 2016 a las 00 UTC (izquierda) y a las 18 UTC (derecha). © Universidad de Atenas.



Precipitación acumulada (mm) y presión a nivel del mar (hPa) (izquierda) y campo de temperaturas (°C) y de altura geopotencial a 850 hPa (derecha) previsto por el modelo SKIRON para el día 27 de julio de 2016 a las 12 UTC. © Universidad de Atenas.

Según el modelo SKIRON también podría producirse depósito seco de polvo sobre el sur de la Península y las islas Canarias a lo largo del día 27 de julio.



Depósito seco de polvo (mg/m²) predicho por el modelo SKIRON para el día 27 de julio de 2016 a las 00 UTC (izquierda) y a las 18 UTC (derecha). © Universidad de Atenas.

 Fecha de elaboración de la predicción: 26 de julio de 2016

Predicción elaborada por Noemí Pérez (IDAEA-CSIC).

Los datos son propiedad de la Dirección General de Calidad y Evaluación Ambiental, del Ministerio de Agricultura, Alimentación y Medio Ambiente, y han sido obtenidos y se suministran en el marco del “Acuerdo de Encomienda de Gestión entre el Ministerio de Agricultura, Alimentación y Medio Ambiente y la Agencia Estatal Consejo Superior de Investigaciones Científicas para la realización de trabajos relacionados con el estudio y evaluación de la contaminación atmosférica por material particulado y metales en España”.