

VOLCANDBOULEVARD



Ejemplo de adaptación de los centros de documentación a las nuevas realidades



XI Seminario RECIDA de Centros de Documentación Ambiental y Espacios Naturales Protegidos (28-30 de noviembre de 2012)



Parc Natural
de la Zona Volcànica
de la Garrotxa



Generalitat de Catalunya
Departament d'Agricultura, Ramaderia,
Pesca, Alimentació i Medi Natural




Diputació de Girona

xct

RECIDA

OBJETIVOS

Romper tópicos, que se conozca lo que hacemos y dar ideas a otros centros...



@ <http://valeriaysumundoteca.blogspot.com.es/>



SUMARIO


1. Breve presentación del Centro de Documentación del Parque Natural de la Zona Volcánica de la Garrotxa



2. ¿Qué es *Volcandpark*?



3. ¿Qué fué el *Volcandboulevard*?



4. Conclusiones y reflexiones finales

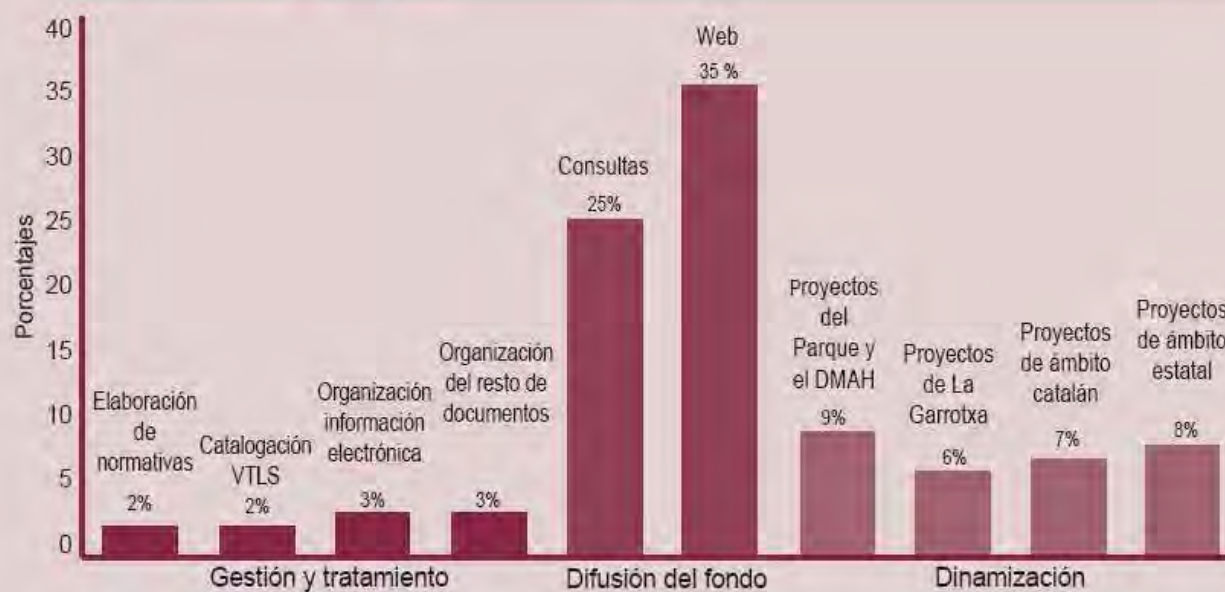
1a. Breve presentación del Centro

En el Parque Natural de la Zona Volcánica de la Garrotxa hay una biblioteca especializada híbrida: con una parte de su fondo virtual y otra física ubicada, en gran parte en Can Jordà (TM Santa Pau).



1b. Breve presentación del Centro

Distribución del tiempo



2a. ¿Qué es *Volcandpark*?

1r CONGRESO INTERNACIONAL SOBRE GESTIÓN Y DIVULGACIÓN DE PAISAJES VOLCÁNICOS PROTEGIDOS

Volcandpark ha sido el primer congreso sobre la gestión, la divulgación y el geoturismo en zonas volcánicas protegidas.


Ha pretendido ser un foro de debate y pensamiento que vinculara el conocimiento de la vulcanología con la gestión del territorio y su divulgación entre personas que trabajan en esos espacios volcánicos (parque nacional, parque natural, reserva natural, etc.).

El Congreso ha durado 5 días: 1 día de excursión práctica y 4 de trabajo en sala dónde se trabajaron 4 temas: gestión, investigación, turismo y educación ambiental.

Organizadores

- Parque Natural de la Zona Volcánica de la Garrotxa
- Instituto Jaume Almera del CSIC
- Instituto Geológico de Cataluña
- Ayuntamiento de Olot

con el aval de la International Association of Volcanology and Chemistry of the Earth's Interior (IAVCEI).



2b. Resultados obtenidos en *Volcandpark*

Más de un centenar de especialistas de todo el mundo y ponentes de primer nivel participaron en *Volcandpark*:

- 92 abstracts recibidos (trabajos / artículos de duración breve)
- 71 pósteres presentados
- 45 ponencias orales durante el Congreso
- 208 autores que representan los abstracts presentados
- 99 instituciones que representan los abstracts presentados
- 122 personas inscritas en el Congreso (26 países representados)
 - 26 inscritos procedentes de América
 - 7 inscritos procedentes de África
 - 76 inscritos procedentes de Europa
 - 6 inscritos procedentes de Asia
 - 7 inscritos procedentes de Oceanía



+ INFO:

<http://www.gencat.cat/parcs/garrotxa>

<http://www.volcandpark1.com>

2c. Resultados obtenidos en *Volcandpark*

- Al mismo tiempo, se desarrollaron tres programas más: el ***Young Volcandpark***, el ***Volcanboulevard*** y las **actividades paralelas** que pretendían conseguir una implicación social en todos los niveles:
 - ***Young Volcandpark*** contó con la participación de 150 escolares de la Garrotxa que reflexionaron sobre qué comporta vivir entre volcanes y en un espacio natural protegido. Se elaboraron unas conclusiones que se presentaron en la cumbre Río + 20.
 - ***Volcanboulevard*** pretendió ser un espacio de encuentro de intercambio de intereses, conocimientos, experiencias, información y documentación antes -de manera virtual- y durante el Congreso -en un espacio físico en la sede del Congreso-.
 - También se llevaron a cabo 16 **actividades paralelas** abiertas a toda la población: proyecciones, exposiciones y espectáculos, entre otros. Como más relevantes, cabe destacar la exposición "El descubrimiento de la región volcánica catalana" y la proyección del documental Home -un largometraje sobre la vida en el planeta-.





3a. *Volcandboulevard*: presentación

***Volcandboulevard* quiso ser un espacio de encuentro entre los asistentes al congreso *Volcandpark*, siempre con la información como punto de encuentro.**

El *Volcandboulevard* que se desarrolló de manera virtual antes del Congreso y en un espacio físico durante el congreso, tenía 4 secciones:

1. Una zona con información turística que se atendía a través de profesionales del sector turístico de la Garrotxa (***Tourist information***)
2. Una sección de contactos y afinidades temáticas entre los asistentes al Congreso (***Meeting point***)
3. Una zona de intercambio de materiales y publicaciones entre los participantes (***Free publications***)
4. Un rincón de bibliotecas móviles con lotes temáticos de documentos del Centro de Documentación del Parque y/o bibliotecas colaboradoras (***Mobile libraries' corner***)

3b. *Volcandboulevard*: presentación

VOLCANDBOULEVARD



El Centro de Documentación se planteó 4 objetivos y 12 acciones para cumplir a través del *Volcandboulevard*.

3c. Volcandboulevard: 1r objetivo

- 1. Aumento de contactos y relación entre CD, archivos, bibliotecas, centros o fuentes donde recopilen documentación sobre volcanes, ecoturismo, educación ambiental, investigación, gestión...**

Acciones:

- ❖ Elaboración de un póster donde poder encontrar información sobre zonas volcánicas en España
- ❖ Petición de materiales para nutrir las bibliotecas móviles temáticas del *Volcandboulevard*
- ❖ Petición de contacto con otros centros de documentación, bibliotecas o gente interesada en recoger documentos... en Volcandboulevard



3d. Volcandboulevard: 2º objetivo

2. Aumento de la visibilidad del Parque, el Centro de Documentación, de su fondo documental y proyectos a nivel internacional

Acciones:

- ❖ Traducir la página web y la guía de vulcanismo en inglés
- ❖ Dar los folletos del CD, RECIDA ... puntos de libro ... a todos los participantes
- ❖ Participar en el dossier del Parque: con la ponencia sobre los 25 años del CD y haciendo una selección bibliográfica llamativa
- ❖ Elaborar pósteres donde se visualice el trabajo del CD o productos destacados
- ❖ Colaborar con los miembros de la organización del Congreso siempre que nos hagan alguna petición de información o de documentación
- ❖ Hacer de depósito físico y virtual de Volcandpark





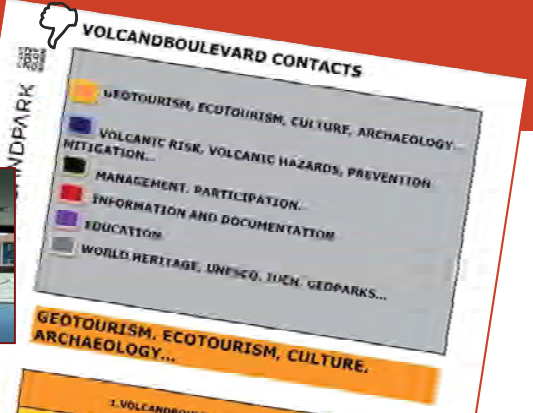
3e. Volcandboulevard: 3r objetivo

VOLCANDBOULEVARD

3. Hacer de puente entre la gente que quiera intercambiar información y documentación

Acciones:

- ❖ Coordinación de una zona de contactos entre personas con intereses comunes (antes y después del Congreso)
- ❖ Hacer de puente entre la gente que quiere dar / intercambiar documentos para difundir su zona

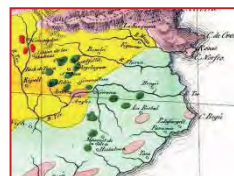



3f. Volcandboulevard: 4º objetivo

4. Participar activamente en alguna actividad paralela para vincularnos más al territorio

Acciones:

- ❖ Realizar una exposición que nos permita llegar a la población local, mostrar nuestro fondo antiguo y coordinarnos con entidades locales



VOLCANDBOULEVARD



3g. Resultados obtenidos

- ❖ Se han llevado a cabo buenos intercambios y colaboración con **5 bibliotecas e instituciones de la comarca de la Garrotxa** como el Archivo y el Museo Comarcal, la Biblioteca de Olot, el Museo de los Volcanes, el Observatorio del Paisaje de Catalunya.
- ❖ Se han conseguido intercambios de información, documentación y donación de materiales de **11 instituciones catalanas**:
 - 9 nuevos contactos -el Observatorio para la Investigación de Catalunya (ORC), el Museo de Ciencias Naturales de Barcelona, la Biblioteca de Geología de la Universidad de Barcelona (CSIC), la Biblioteca de Turismo de la Generalitat, Biblioteca de la Escuela Técnica Superior de Arquitectura de Barcelona (UPC), el Centro Excursionista de Catalunya, la Cartoteca de Catalunya del Instituto Cartográfico de Catalunya, el Museo Geológico del Seminario de Barcelona, la Rial Academia de Ciencias y Artes de Barcelona
 - y 2 instituciones conocidas: el Centro de Documentación de Medio Ambiente de la Generalitat y el Centro de Documentación de la Sociedad Catalana de Educación Ambiental.
- ❖ A nivel **español** parte de la colaboración habitual con los **100 centros de la red RECIDA** (Red de Centros de Información y Documentación Ambiental), entre los que destaca el CENEAM, también se han establecido nuevos contactos con la red de bibliotecas del CSIC, el Cabo de Gata, las Canarias y el Campo de Calatrava que pueden tener continuidad.
- ❖ En el **ámbito internacional**, en cambio, sólo han expresado voluntad de intercambios **5** representantes de México, Colombia, las Azores, la República Checa y Camerún.



3h. Resultados obtenidos

- ❖ Se han recopilado más de **150 documentos de otras bibliotecas e instituciones de investigación y/o medio ambiente**, expuesto en total más de **300 materiales temáticos** y recibido en donación unas **40 publicaciones** por parte de los participantes.
- ❖ Se ha conseguido repartir para todos los participantes (**100**) los principales **documentos de presentación del Parque**, del Centro de Documentación y de RECIDA, actualizados en inglés, español y catalán.
- ❖ Se ha actualizado y traducido al inglés gran parte de nuestra **web**, además de crear una **sección propia** para los contenidos del Congreso, con una presentación del Congreso, de los organizadores, el enlace a las ponencias, los pósteres, las actividades paralelas, imágenes ...
- ❖ Se han elaborado **11 pósteres desde el equipo técnico del Parque y unos 10 más de asesores** que reflejan el trabajo realizado. El Centro de Documentación ha participado en la confección de 3 de ellos.
- ❖ Se han gestionado **18 peticiones de contactos e intercambios** entre los participantes. De los 6 grupos temáticos que se presentaron: Geoturismo, Riesgo volcánico, Gestión, Información, Educación y Reconocimientos e instituciones internacionales, se tiene constancia de 3 grupos que iniciaron contactos entre ellos pero no se conoce la continuidad ni los resultados obtenidos.
- ❖ Gracias a la exposición se ha realizado una **exhaustiva investigación histórica** que se ha plasmado en una **exposición** que está itinerando por la comarca, de la que se tienen los textos traducidos y copias para repartir en catalán, castellano e inglés.



4a. Valoraciones y reflexiones finales

👍 EN POSITIVO:

- ✓ Se han realizado muy **buenos contactos** con bibliotecas, centros de documentación e instituciones con información sobre vulcanismo, educación ambiental, investigación y turismo en el ámbito de Catalunya y España.
- ✓ Se ha dado **más visibilidad** al Parque, al Centro de Documentación y a RECIDA más allá de nuestras fronteras gracias a los documentos elaborados en castellano e inglés, y a la actualización y traducción de la web del Parque, además de la creación de una sección propia para el *Volcandpark* en catalán, español e inglés con los contenidos del Congreso –ponencias, pósteres, imágenes, noticias...-
- ✓ Ha sido muy **enriquecedor y positivo** trabajar conjuntamente con instituciones de la zona y el intercambio continuo con nuevos proyectos.
- ✓ Gracias a la exposición se ha completado una exhaustiva **investigación histórica** que se ha resumido en catalán, castellano e inglés.
- ✓ Se ha **facilitado el primer contacto e intercambio** entre 18 participantes con intereses comunes.
- ✓ Se ha puesto a disposición de los asistentes un **gran volumen de información y documentación** que da un valor añadido al Congreso.
- ✓ Se ha conseguido una **mejor consideración del Centro de Documentación** por parte del equipo técnico del Parque y una **mayor complicidad** entre la gente que colaboró en el proyecto.



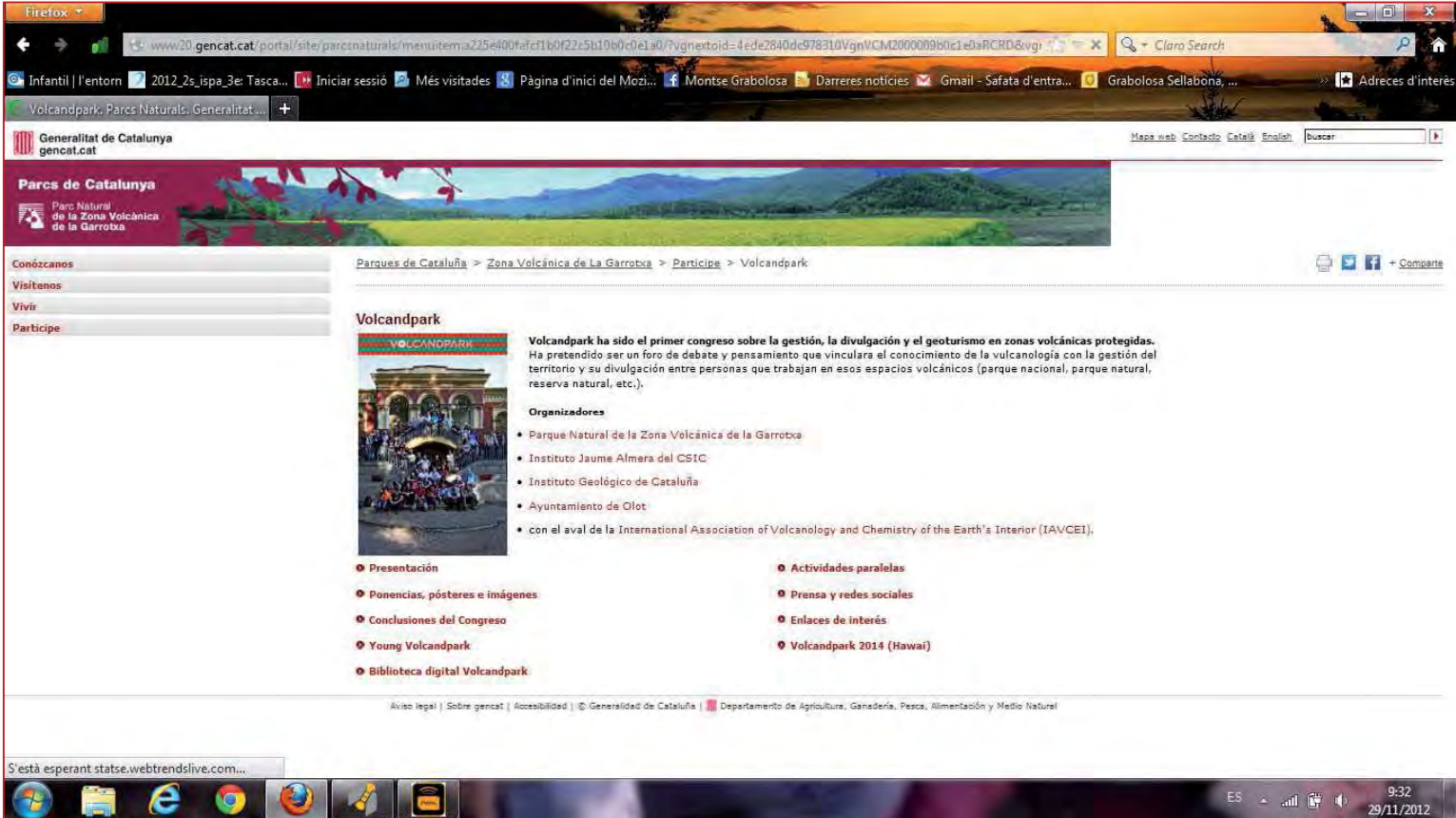
4b. Valoraciones y reflexiones finales

🔑 EN NEGATIVO:

- × **Mala ubicación** física del espacio *Volcandboulevard* durante el Congreso ya que estaba relativamente alejado del espacio de conferencias y pósteres. Los interesados tenían que desplazarse expresamente.
 - Para otras ocasiones, mejor tener el espacio más pequeño pero pegado al espacio del Congreso.
- × **Información previa insuficiente** sobre lo que era y como funcionaba el *Volcandboulevard*. Aunque se mandó información a todos los participantes tenían tanta información que quedaba camuflada entre otros temas y no quedaba claro.
 - Para otra ocasión sería mejor utilizar más las redes sociales y dar información personalizada a los participantes.
- × **Resultado incierto de los contactos profesionales** que se facilitaron desde del Centro de Documentación antes del Congreso.
 - Para otra ocasión sería mejor que en cada grupo estuviera algún experto en el tema que dirigiera el trabajo.
- × **Pocos intercambios documentales** entre el Centro de Documentación y los asistentes al Congreso (llegaron pocas publicaciones y de calidad diversa).
 - Para otra ocasión mejor anunciar antes del Congreso que el Centro de Documentación será el depósito virtual y físico que recoge los documentos de los participantes.
- × Se rellenaron **pocas valoraciones** del *Volcandboulevard* y **no fueron excelentes**.
 - Para otra ocasión estaría bien potenciar la información previa al Congreso y también que se hiciera un "tour" a los asistentes dónde se les explicaran las actividades organizadas y qué espacios tienen relacionados con el evento.
- × El no dominar perfectamente **el idioma** oficial del Congreso –inglés-, sumado a mi timidez, dificultaron una mayor difusión y éxito del *Volcandboulevard*
 - A parte de mejorar mi inglés y superar mi timidez ;D, para otra vez estaría bien implicar a más gente y explicar mejor el proyecto a los organizadores y al equipo asesor

4c. Valoraciones y reflexiones finales

VOLCANDBOULEVARD



The screenshot shows a web browser window displaying the 'Volcandpark' website. The browser's address bar shows the URL: www20.gencat.cat/portal/site/parcnaturals/menuitem.a225e400afct1b0f22c5b10b0c0e1a0/?vgnextoid=4ede2840dc978310VgnVCM2000009b0c1e1aACRD&vgr. The website header includes the logo of the Generalitat de Catalunya and the text 'Parcs de Catalunya'. The main content area features a large image of a volcanic landscape and the title 'Volcandpark'. Below the title, there is a brief description of the event, its organizers, and a list of related activities and resources. The footer contains legal information and contact details.

Volcandpark

Volcandpark ha sido el primer congreso sobre la gestión, la divulgación y el geoturismo en zonas volcánicas protegidas. Ha pretendido ser un foro de debate y pensamiento que vinculara el conocimiento de la vulcanología con la gestión del territorio y su divulgación entre personas que trabajan en esos espacios volcánicos (parque nacional, parque natural, reserva natural, etc.).

Organizadores

- Parque Natural de la Zona Volcánica de la Garrotxa
- Instituto Jaume Almera del CSIC
- Instituto Geológico de Cataluña
- Ayuntamiento de Olot
- con el aval de la International Association of Volcanology and Chemistry of the Earth's Interior (IAVCEI).

Actividades paralelas

- Prensa y redes sociales
- Enlaces de interés
- Volcandpark 2014 (Hawai)

Presentación

- Ponencias, pósters e imágenes
- Conclusiones del Congreso
- Young Volcandpark
- Biblioteca digital Volcandpark

Ahora tenemos el reto de albergar y gestionar el fondo virtual y físico del 1º Congreso, e intentar aportar nuestro granito de arena para que la 2ª edición que se celebrará en 2014 en Hawaii sea todo un éxito...



Parc Natural
de la Zona Volcànica
de la Garrotxa

¡Muchas gracias por vuestra atención!

Montserrat Grabolosa Sellabona

wgrabolo@gencat.cat

Centro de Documentación del Parque Natural
de la Zona Volcànica de la Garrotxa

<http://www.gencat.cat/parcs/garrotxa>