



MINISTERIO
PARA LA TRANSICIÓN ECOLÓGICA
Y EL RETO DEMOGRÁFICO

SECRETARÍA DE ESTADO
DE MEDIO AMBIENTE
DIRECCIÓN GENERAL
DE LA COSTA Y EL MAR
SERVICIO PROVINCIAL
DE COSTAS DE ALICANTE

SIGNOS CONVENCIONALES PARTICULARES	
	ZMT LC69
	COINCIDENTE CON D.P.M.T. CON APROBACIÓN
	COINCIDENTE CON D.P.M.T. CON INCIDACIÓN
	COINCIDENTE CON D.P.M.T. PROBABLE
	SIN COINCIDENCIA
	LIMITE INTERIOR RIBERA DEL MAR
	LÍNEA INTERIOR SERVIDUMBRE DE TRÁNSITO
	LÍNEA INTERIOR SERVIDUMBRE DE PROTECCIÓN

EXAMINADO Y CONFORME

EL TÉCNICO SUPERIOR N.º 26

Fdo.: José Manuel Sanes Linares

EL JEFE DEL SERVICIO DE GESTIÓN
DEL DOMINIO PÚBLICO

Fdo.: Antonio Pascual Torres

PROPUESTA DESLINDE DENIA - NORTE

FECHA:
02 DICIEMBRE 2022

ESCALA:
1:2000 (en A3)

0 5 10 20 40 60

PLANO:
6 / 19



T.M. DENIA (ALICANTE)



MINISTERIO
PARA LA TRANSICIÓN ECOLÓGICA
Y EL RETO DEMOGRÁFICO

SECRETARÍA DE ESTADO
DE MEDIO AMBIENTE
DIRECCIÓN GENERAL
DE LA COSTA Y EL MAR
SERVICIO PROVINCIAL
DE COSTAS DE ALICANTE

SIGNOS CONVENCIONALES PARTICULARES

- ZMT LC69
- COINCIDENTE CON D.P.M.T. CON APROBACIÓN
- COINCIDENTE CON D.P.M.T. CON INCIDACIÓN
- COINCIDENTE CON D.P.M.T. PROBABLE
- SIN COINCIDENCIA
- LIMITE INTERIOR RIBERA DEL MAR
- LINEA INTERIOR SERVIDUMBRE DE TRANSITO
- LINEA INTERIOR SERVIDUMBRE DE PROTECCIÓN

EXAMINADO Y CONFORME

EL TÉCNICO SUPERIOR N.º 26

Fdo.: José Manuel Sanes Linares

EL JEFE DEL SERVICIO DE GESTIÓN
DEL DOMINIO PÚBLICO

Fdo.: Antonio Pascual Torres

PROPUESTA DESLINDE DENIA - NORTE

FECHA:
02 DICIEMBRE 2022

ESCALA: 1:2000 (en A3)

PLANO:

7 / 19



MINISTERIO
PARA LA TRANSICIÓN ECOLÓGICA
Y EL RETO DEMOGRÁFICO

SECRETARÍA DE ESTADO
DE MEDIO AMBIENTE
DIRECCIÓN GENERAL
DE LA COSTA Y EL MAR
SERVICIO PROVINCIAL
DE COSTAS DE ALICANTE

SIGNOS CONVENCIONALES PARTICULARES

- ZMT LC69
- COINCIDENTE CON D.P.M.T. CON APROBACIÓN
- COINCIDENTE CON D.P.M.T. CON INCIDACIÓN
- COINCIDENTE CON D.P.M.T. PROBABLE
- SIN COINCIDENCIA
- LIMITE INTERIOR RIBERA DEL MAR
- LINEA INTERIOR SERVIDUMBRE DE TRANSITO
- LINEA INTERIOR SERVIDUMBRE DE PROTECCIÓN

EXAMINADO Y CONFORME

EL TÉCNICO SUPERIOR N26

Fdo.: José Manuel Sanes Linares

EL JEFE DEL SERVICIO DE GESTIÓN
DEL DOMINIO PÚBLICO

Fdo.: Antonio Pascual Torres

PROPUESTA DESLINDE DENIA - NORTE

FECHA:
02 DICIEMBRE 2022

ESCALA: 1:2000 (en A3)

PLANO:

8 / 19



MINISTERIO
PARA LA TRANSICIÓN ECOLÓGICA
Y EL RETO DEMOGRÁFICO

SECRETARÍA DE ESTADO
DE MEDIO AMBIENTE
DIRECCIÓN GENERAL
DE LA COSTA Y EL MAR
SERVICIO PROVINCIAL
DE COSTAS DE ALICANTE

SIGNOS CONVENCIONALES PARTICULARES

- ZMT LC69
- COINCIDENTE CON D.P.M.T. CON APROBACIÓN
- COINCIDENTE CON D.P.M.T. CON INCIDACIÓN
- COINCIDENTE CON D.P.M.T. PROBABLE
- SIN COINCIDENCIA
- LIMITE INTERIOR RIBERA DEL MAR
- LINEA INTERIOR SERVIDUMBRE DE TRANSITO
- LINEA INTERIOR SERVIDUMBRE DE PROTECCIÓN

EXAMINADO Y CONFORME

EL TÉCNICO SUPERIOR N26

Fdo.: José Manuel Sanes Linares

EL JEFE DEL SERVICIO DE GESTIÓN
DEL DOMINIO PÚBLICO

Fdo.: Antonio Pascual Torres

PROPUESTA DESLINDE DENIA - NORTE

FECHA:
02 DICIEMBRE 2022

ESCALA: 1:2000 (en A3)

PLANO:
9 / 19



MINISTERIO
PARA LA TRANSICIÓN ECOLÓGICA
Y EL RETO DEMOGRÁFICO

SECRETARÍA DE ESTADO
DE MEDIO AMBIENTE
DIRECCIÓN GENERAL
DE LA COSTA Y EL MAR
SERVICIO PROVINCIAL
DE COSTAS DE ALICANTE

SIGNOS CONVENCIONALES PARTICULARES

- ZMT LC69
- COINCIDENTE CON D.P.M.T. CON APROBACIÓN
- COINCIDENTE CON D.P.M.T. CON INCIDACIÓN
- COINCIDENTE CON D.P.M.T. PROBABLE
- SIN COINCIDENCIA
- LIMITE INTERIOR RIBERA DEL MAR
- LINEA INTERIOR SERVIDUMBRE DE TRANSITO
- LINEA INTERIOR SERVIDUMBRE DE PROTECCIÓN

EXAMINADO Y CONFORME

EL TÉCNICO SUPERIOR N26

Fdo.: José Manuel Sanes Linares

EL JEFE DEL SERVICIO DE GESTIÓN
DEL DOMINIO PÚBLICO

Fdo.: Antonio Pascual Torres

PROPUESTA DESLINDE DENIA - NORTE

FECHA:
02 DICIEMBRE 2022

ESCALA: 1:2000 (en A3)

PLANO:

10/19



T.M. DENIA (ALICANTE)









 TERRENOS CEDIDOS PARA SU INCORPORACIÓN AL DPMT



**MINISTERIO
PARA LA TRANSICIÓN ECOLÓGICA
Y EL RETO DEMOGRÁFICO**

**SECRETARÍA DE ESTADO
DE MEDIO AMBIENTE
DIRECCIÓN GENERAL
DE LA COSTA Y EL MAR
SERVICIO PROVINCIAL
DE COSTAS DE ALICANTE**

SIGNOS CONVENCIONALES PARTICULARES

-  ZMT LC69
-  COINCIDENTE CON D.P.M.T. CON APROBACIÓN
-  COINCIDENTE CON D.P.M.T. CON INCIDACIÓN
-  COINCIDENTE CON D.P.M.T. PROBABLE
-  SIN COINCIDENCIA
-  LIMITE INTERIOR RIBERA DEL MAR
-  LINEA INTERIOR SERVIDUMBRE DE TRANSITO
-  LINEA INTERIOR SERVIDUMBRE DE PROTECCIÓN

EXAMINADO Y CONFORME

EL TÉCNICO SUPERIOR N.º 26



Fdo.: José Manuel Sanes Linares

EL JEFE DEL SERVICIO DE GESTIÓN
DEL DOMINIO PÚBLICO




Fdo.: Antonio Pascual Torres

PROPUESTA DESLINDE DENIA - NORTE

FECHA:
02 DICIEMBRE 2022

ESCALA: 1:2000 (en A3)



PLANO:

11/19



MINISTERIO
PARA LA TRANSICIÓN ECOLÓGICA
Y EL RETO DEMOGRÁFICO

SECRETARÍA DE ESTADO
DE MEDIO AMBIENTE
DIRECCIÓN GENERAL
DE LA COSTA Y EL MAR
SERVICIO PROVINCIAL
DE COSTAS DE ALICANTE

SIGNOS CONVENCIONALES PARTICULARES

- ZMT LC69
- COINCIDENTE CON D.P.M.T. CON APROBACIÓN
- COINCIDENTE CON D.P.M.T. CON INCIDACIÓN
- COINCIDENTE CON D.P.M.T. PROBABLE
- SIN COINCIDENCIA
- LIMITE INTERIOR RIBERA DEL MAR
- LINEA INTERIOR SERVIDUMBRE DE TRANSITO
- LINEA INTERIOR SERVIDUMBRE DE PROTECCIÓN

EXAMINADO Y CONFORME

EL TÉCNICO SUPERIOR N26

Fdo.: José Manuel Sanes Linares

EL JEFE DEL SERVICIO DE GESTIÓN
DEL DOMINIO PÚBLICO

Fdo.: Antonio Pascual Torres

PROPUESTA DESLINDE DENIA - NORTE

FECHA:
02 DICIEMBRE 2022

ESCALA: 1:2000 (en A3)

PLANO:
12/19



MINISTERIO
PARA LA TRANSICIÓN ECOLÓGICA
Y EL RETO DEMOGRÁFICO

SECRETARÍA DE ESTADO
DE MEDIO AMBIENTE
DIRECCIÓN GENERAL
DE LA COSTA Y EL MAR
SERVICIO PROVINCIAL
DE COSTAS DE ALICANTE

SIGNOS CONVENCIONALES PARTICULARES

- ZMT LC69
- COINCIDENTE CON D.P.M.T. CON APROBACIÓN
- COINCIDENTE CON D.P.M.T. CON INCIDACIÓN
- COINCIDENTE CON D.P.M.T. PROBABLE
- SIN COINCIDENCIA
- LIMITE INTERIOR RIBERA DEL MAR
- LINEA INTERIOR SERVIDUMBRE DE TRANSITO
- LINEA INTERIOR SERVIDUMBRE DE PROTECCIÓN

EXAMINADO Y CONFORME

EL TÉCNICO SUPERIOR N26

Fdo.: José Manuel Sanes Linares

EL JEFE DEL SERVICIO DE GESTIÓN
DEL DOMINIO PÚBLICO

Fdo.: Antonio Pascual Torres

PROPUESTA DESLINDE DENIA - NORTE

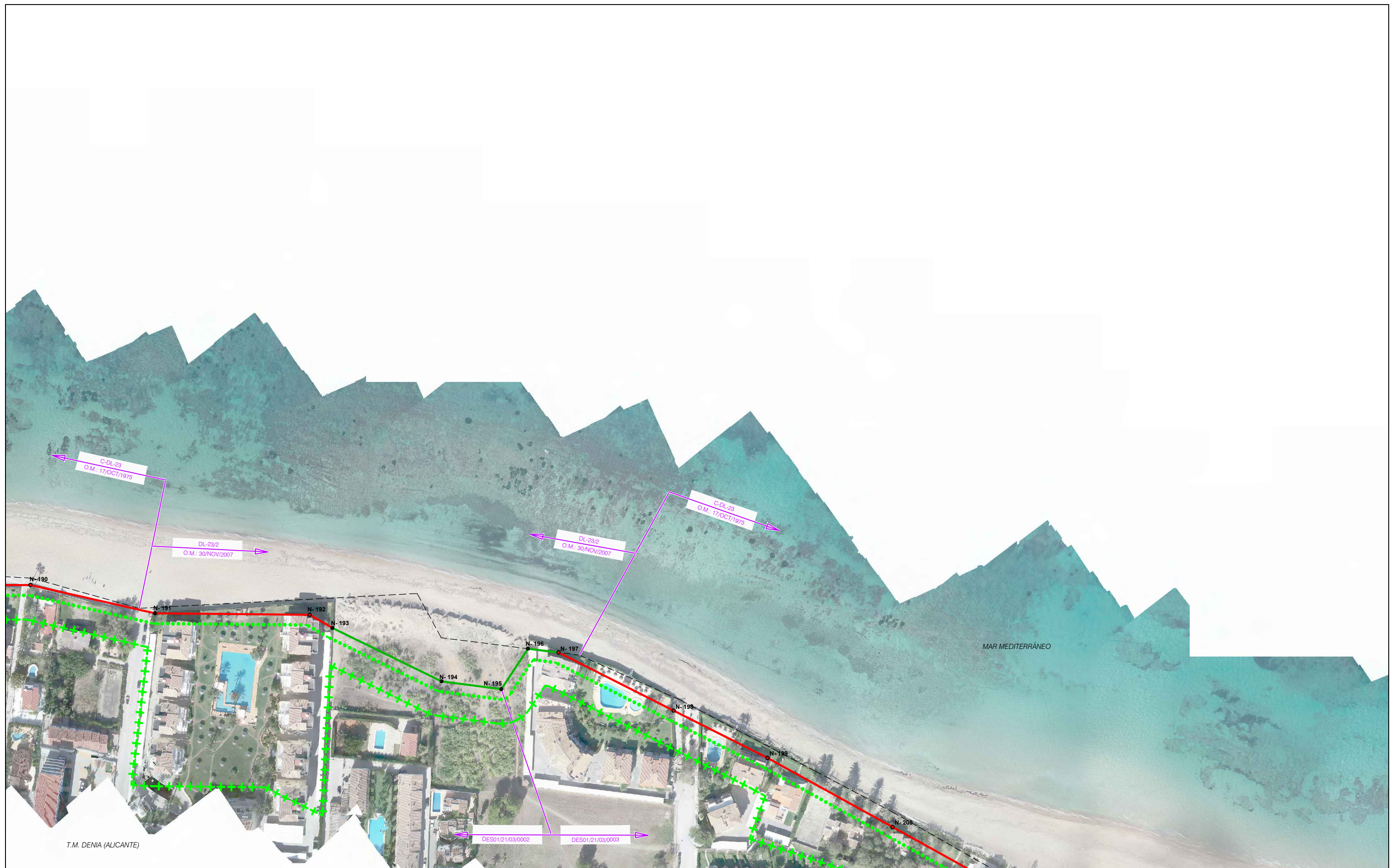
FECHA:
02 DICIEMBRE 2022

ESCALA: 1:2000 (en A3)

PLANO:

13/19

T.M. DENIA (ALICANTE)



**MINISTERIO
PARA LA TRANSICIÓN ECOLÓGICA
Y EL RETO DEMOGRÁFICO**

**SECRETARÍA DE ESTADO
DE MEDIO AMBIENTE**
**DIRECCIÓN GENERAL
DE LA COSTA Y EL MAR**
**SERVICIO PROVINCIAL
DE COSTAS DE ALICANTE**

SIGNOS CONVENCIONALES PARTICULARES

- ZMT LC69
- COINCIDENTE CON D.P.M.T. CON APROBACIÓN
- COINCIDENTE CON D.P.M.T. CON INCIDACIÓN
- COINCIDENTE CON D.P.M.T. PROBABLE
- SIN COINCIDENCIA
- LÍMITE INTERIOR RIBERA DEL MAR
- LÍNEA INTERIOR SERVIDUMBRE DE TRANSITO
- LÍNEA INTERIOR SERVIDUMBRE DE PROTECCIÓN

EXAMINADO Y CONFORME

EL TÉCNICO SUPERIOR N.º 26

[Signature]

Fdo.: José Manuel Sanes Linares

EL JEFE DEL SERVICIO DE GESTIÓN
DEL DOMINIO PÚBLICO

[Signature]

Fdo.: Antonio Pascual Torres

PROPUESTA DESLINDE DENIA - NORTE

FECHA:
02 DICIEMBRE 2022

ESCALA: 1:2000 (en A3)



PLANO:

14/19