

RESEÑAS DE VÉRTICE DEL DPMT

REFERENCIA DESLINDE
DES01/21/03/0003

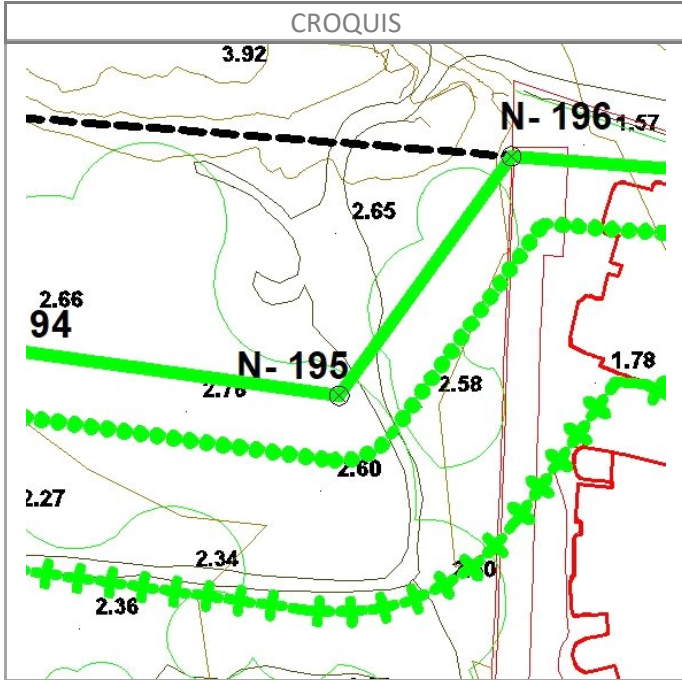
VÉRTICE
N-195

COORDENADAS UTM:
(DATUM ETRS89 - HUSO 30)

X
765.032,979

Y
4.305.942,654

CROQUIS



SITUACIÓN

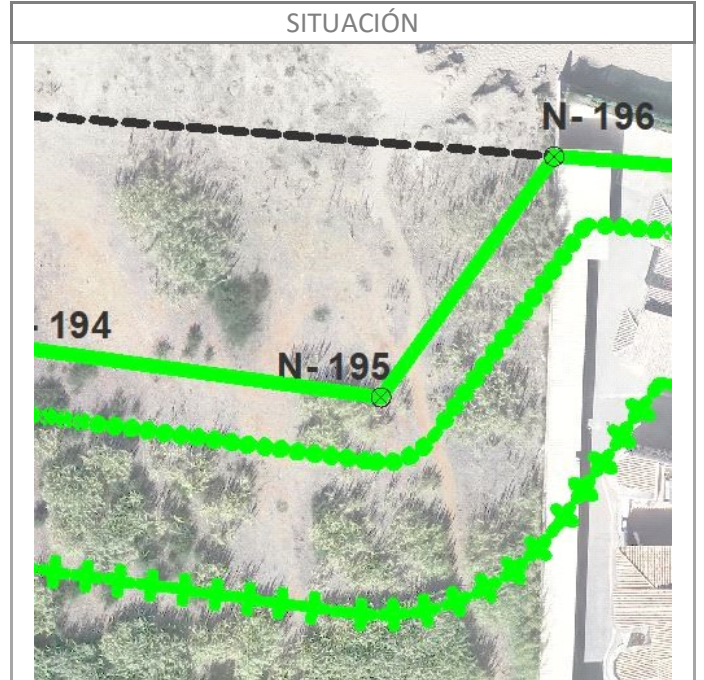
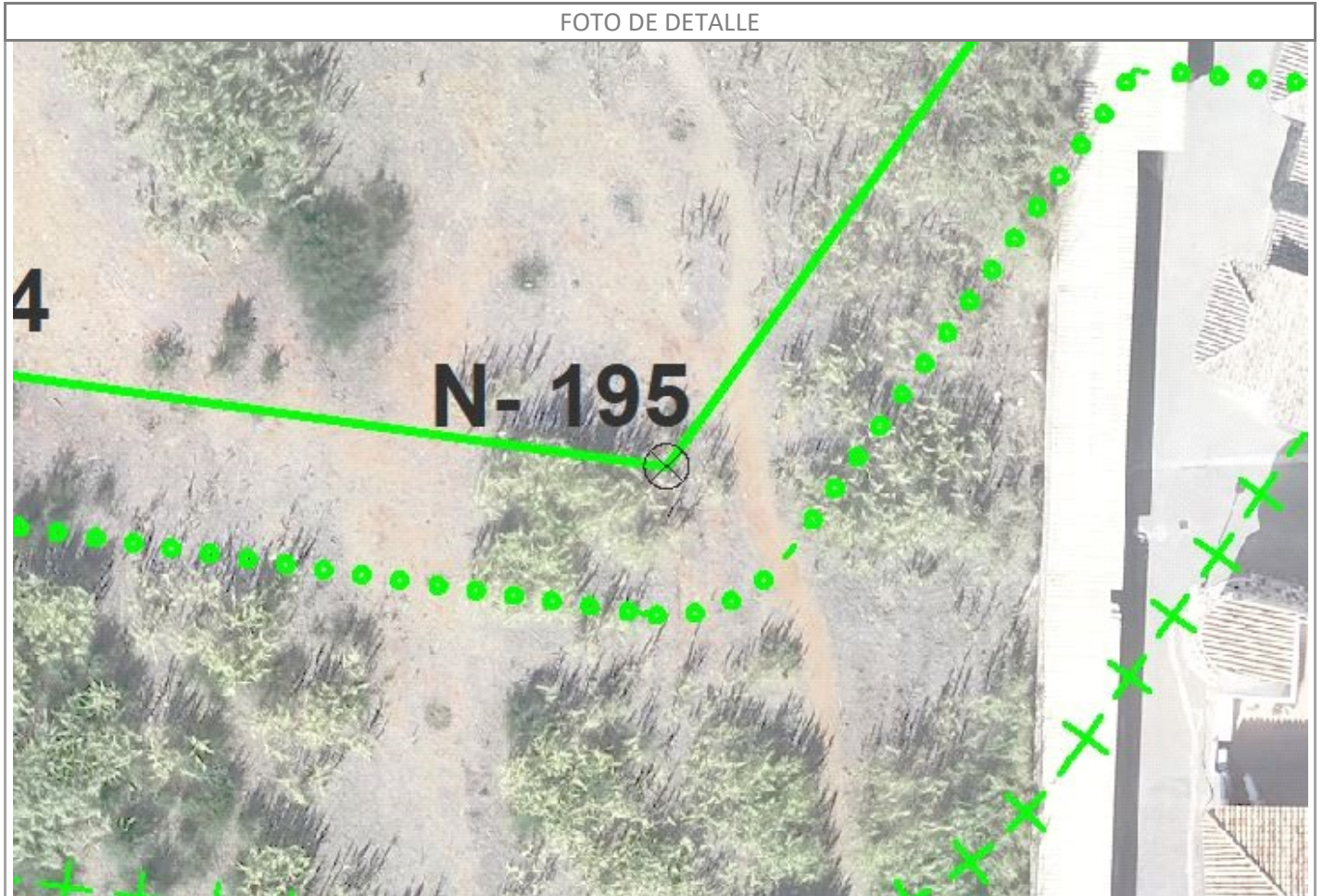


FOTO DE DETALLE



RESEÑAS DE VÉRTICE DEL DPMT

REFERENCIA DESLINDE
DES01/21/03/0003

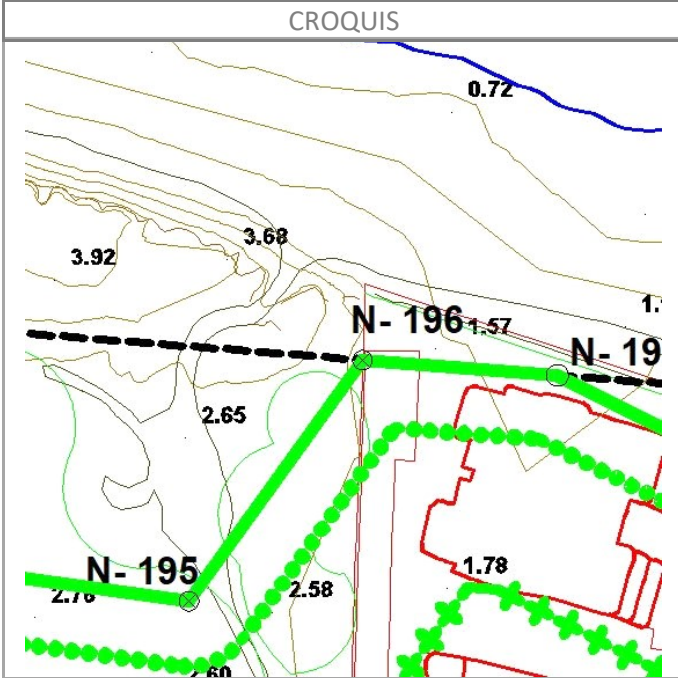
VÉRTICE
N-196

COORDENADAS UTM:
(DATUM ETRS89 - HUSO 30)

X
765.048,865

Y
4.305.964,777

CROQUIS



SITUACIÓN

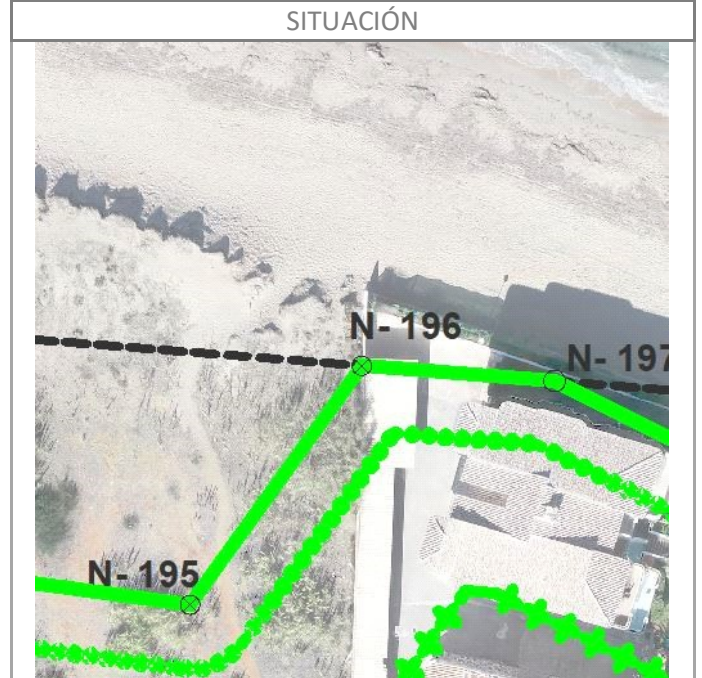
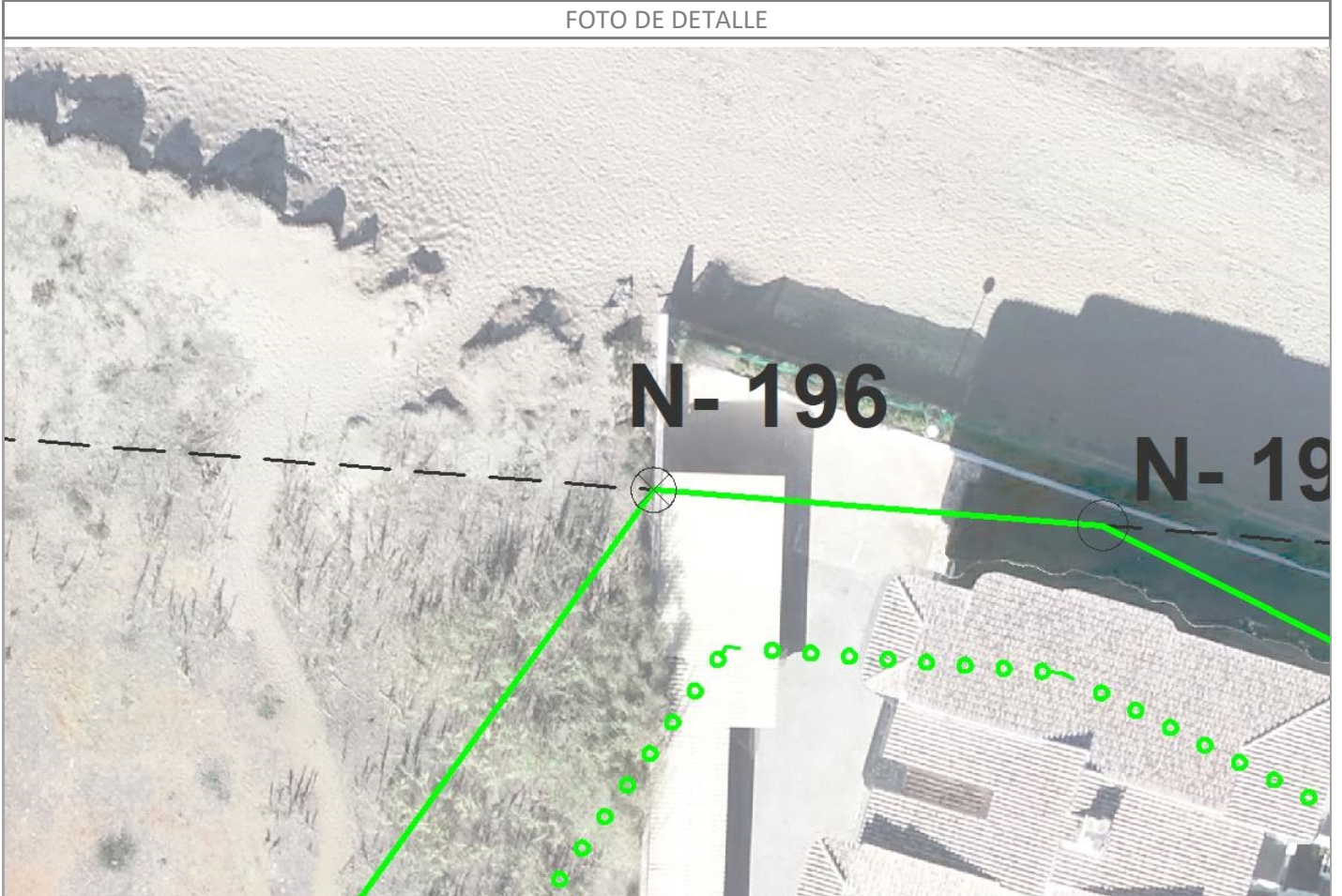


FOTO DE DETALLE



RESEÑAS DE VÉRTICE DEL DPMT

REFERENCIA DESLINDE
DES01/21/03/0003

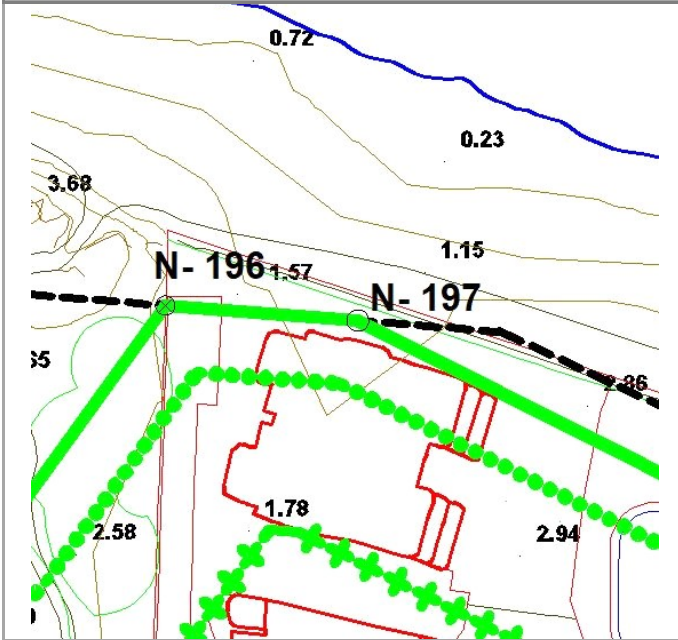
VÉRTICE
N-197

COORDENADAS UTM:
(DATUM ETRS89 - HUSO 30)

X
765.066,731

Y
4.305.963,371


CROQUIS



SITUACIÓN



FOTO DE DETALLE



RESEÑAS DE VÉRTICE DEL DPMT

REFERENCIA DESLINDE
DES01/21/03/0003

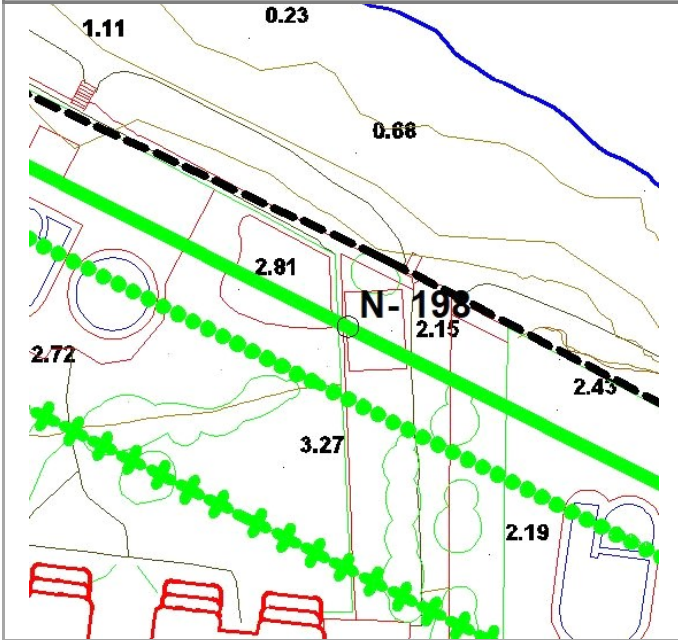
VÉRTICE
N-198

COORDENADAS UTM:
(DATUM ETRS89 - HUSO 30)

X
765.133,282

Y
4.305.929,852

CROQUIS



SITUACIÓN



FOTO DE DETALLE



RESEÑAS DE VÉRTICE DEL DPMT

REFERENCIA DESLINDE
DES01/21/03/0003

VÉRTICE
N-199

COORDENADAS UTM:
(DATUM ETRS89 - HUSO 30)

X
765.187,527

Y
4.305.902,504

CROQUIS



SITUACIÓN




FOTO DE DETALLE



RESEÑAS DE VÉRTICE DEL DPMT

REFERENCIA DESLINDE
DES01/21/03/0003

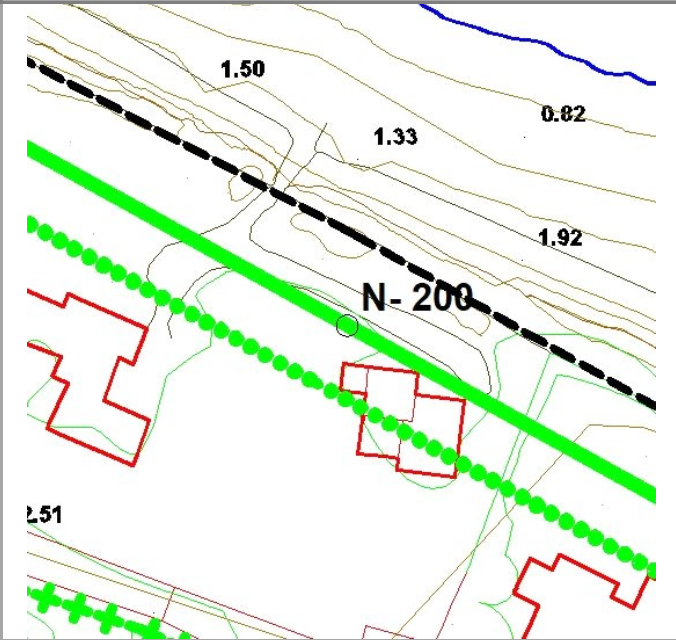
VÉRTICE
N-200

COORDENADAS UTM:
(DATUM ETRS89 - HUSO 30)

X
765.259,823

Y
4.305.862,480

CROQUIS



SITUACIÓN



FOTO DE DETALLE



RESEÑAS DE VÉRTICE DEL DPMT

REFERENCIA DESLINDE
DES01/21/03/0003

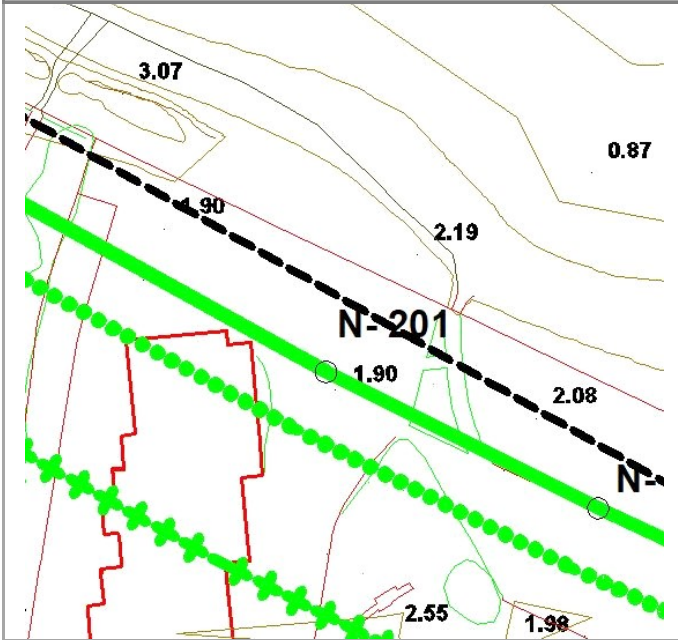
VÉRTICE
N-201

COORDENADAS UTM:
(DATUM ETRS89 - HUSO 30)

X
765.326,397

Y
4.305.825,624


CROQUIS



SITUACIÓN



FOTO DE DETALLE



RESEÑAS DE VÉRTICE DEL DPMT

REFERENCIA DESLINDE
DES01/21/03/0003

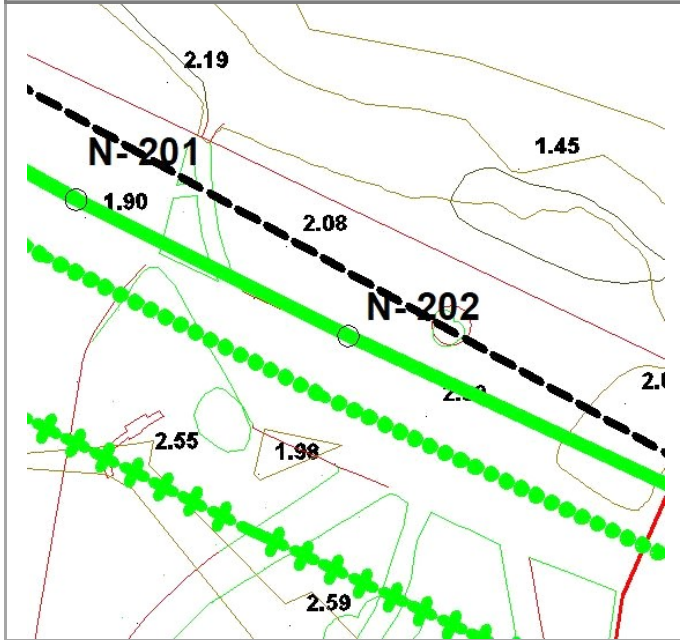
VÉRTICE
N-202

COORDENADAS UTM:
(DATUM ETRS89 - HUSO 30)

X
765.351,373

Y
4.305.813,121


CROQUIS



SITUACIÓN



FOTO DE DETALLE



RESEÑAS DE VÉRTICE DEL DPMT

REFERENCIA DESLINDE
DES01/21/03/0003

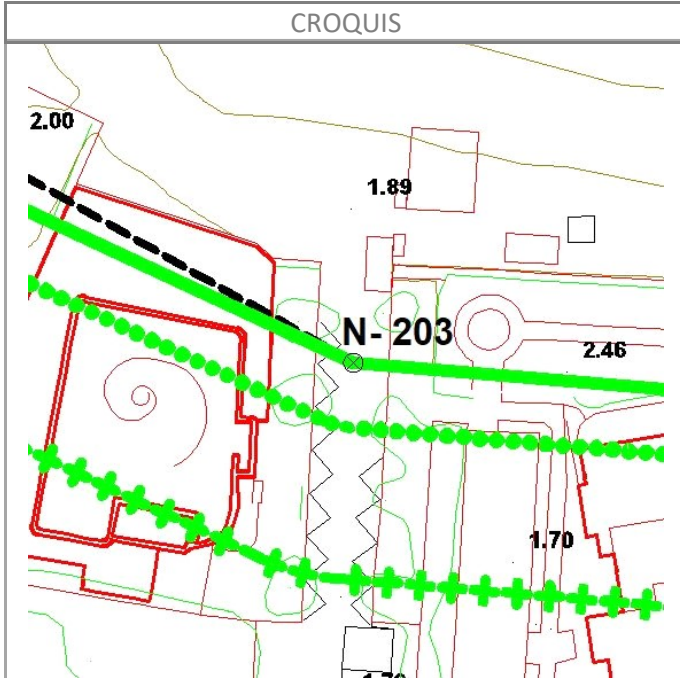
VÉRTICE
N-203

COORDENADAS UTM:
(DATUM ETRS89 - HUSO 30)

X
765.408,235

Y
4.305.786,599

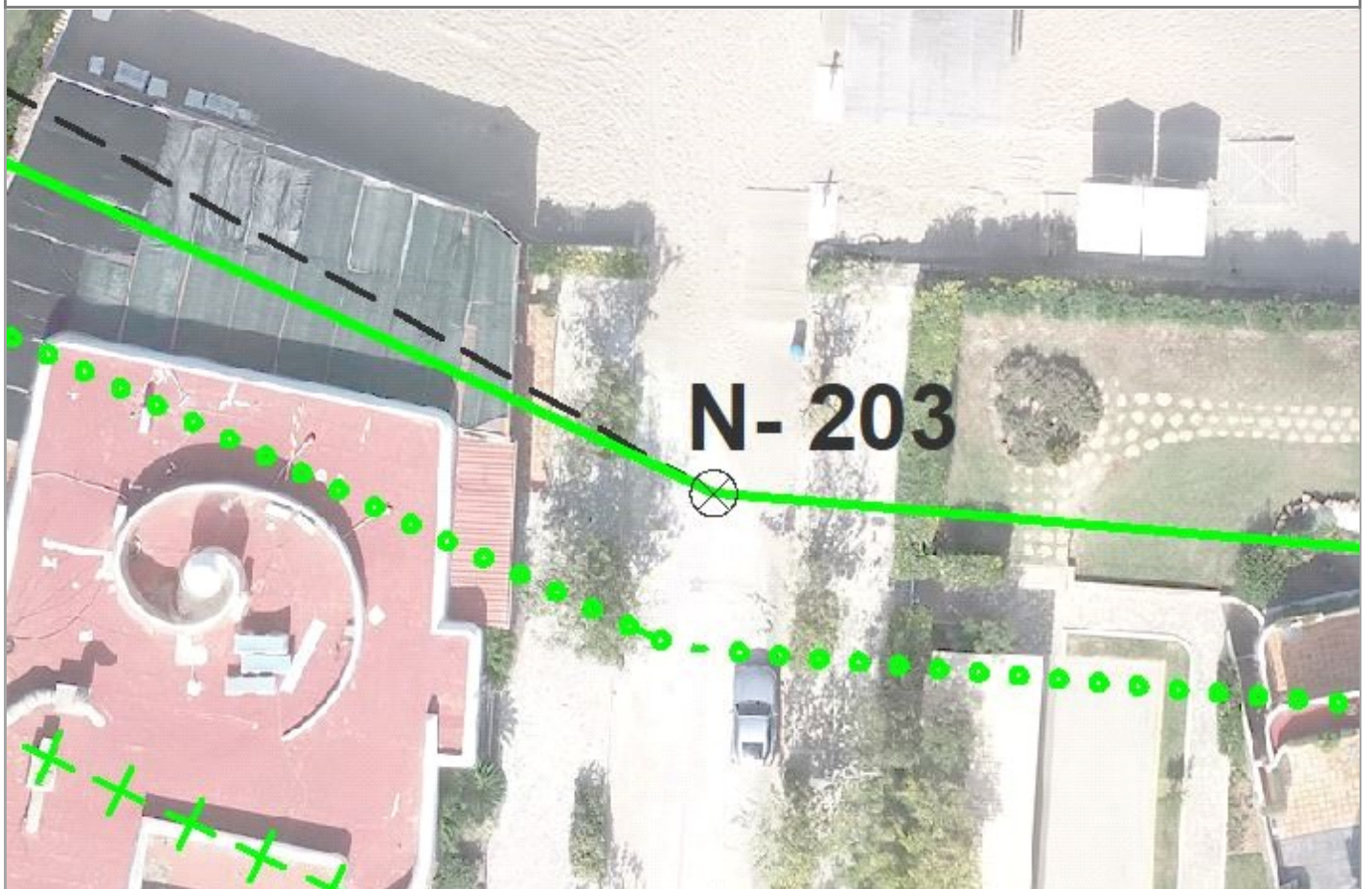
CROQUIS



SITUACIÓN



FOTO DE DETALLE



RESEÑAS DE VÉRTICE DEL DPMT

REFERENCIA DESLINDE
DES01/21/03/0003

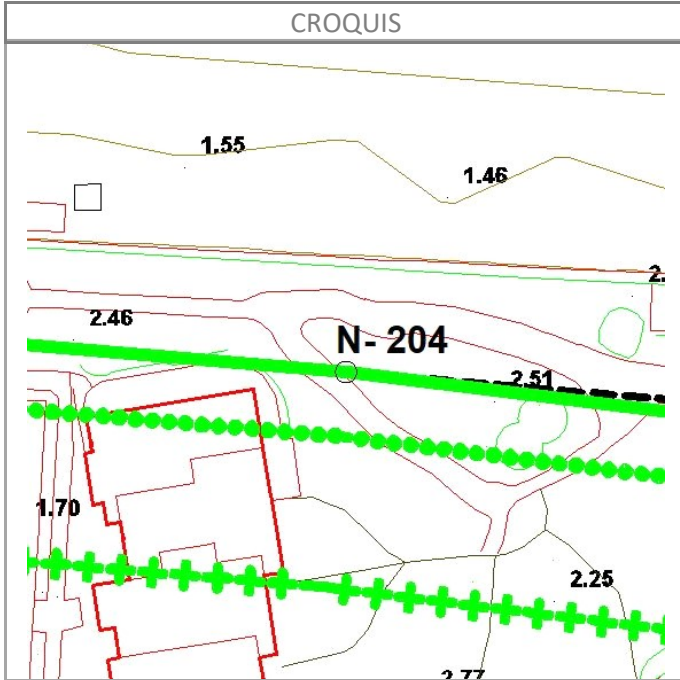
VÉRTICE
N-204

COORDENADAS UTM:
(DATUM ETRS89 - HUSO 30)

X
765.453,227

Y
4.305.782,778


CROQUIS



SITUACIÓN



FOTO DE DETALLE



RESEÑAS DE VÉRTICE DEL DPMT

REFERENCIA DESLINDE
DES01/21/03/0003

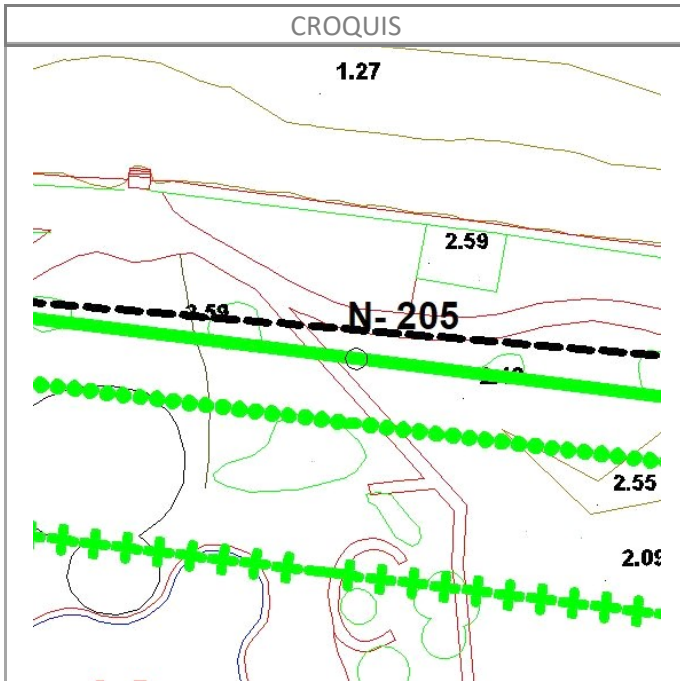
VÉRTICE
N-205

COORDENADAS UTM:
(DATUM ETRS89 - HUSO 30)

X
765.522,037

Y
4.305.774,248

CROQUIS



SITUACIÓN


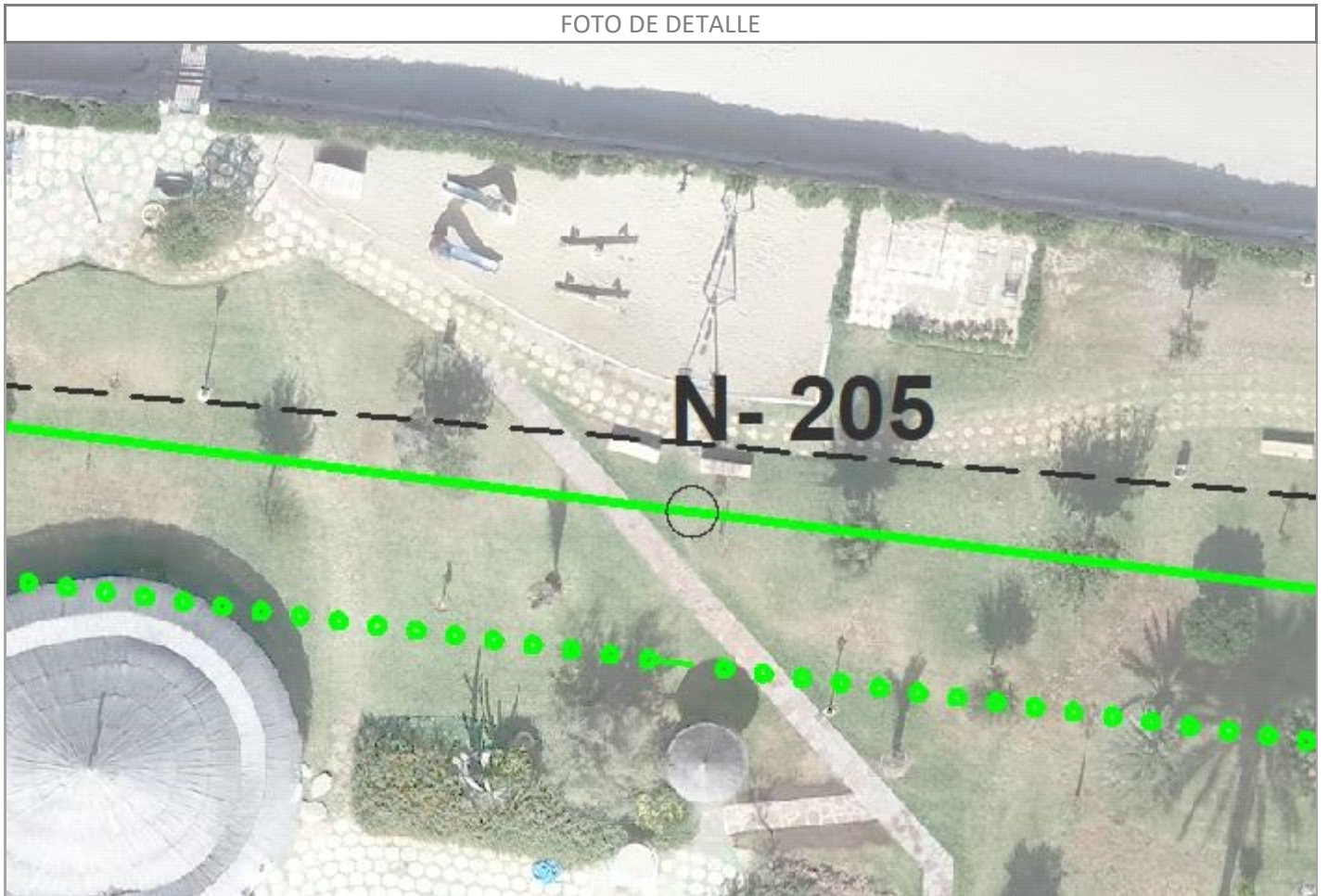


FOTO DE DETALLE



RESEÑAS DE VÉRTICE DEL DPMT

REFERENCIA DESLINDE
DES01/21/03/0003

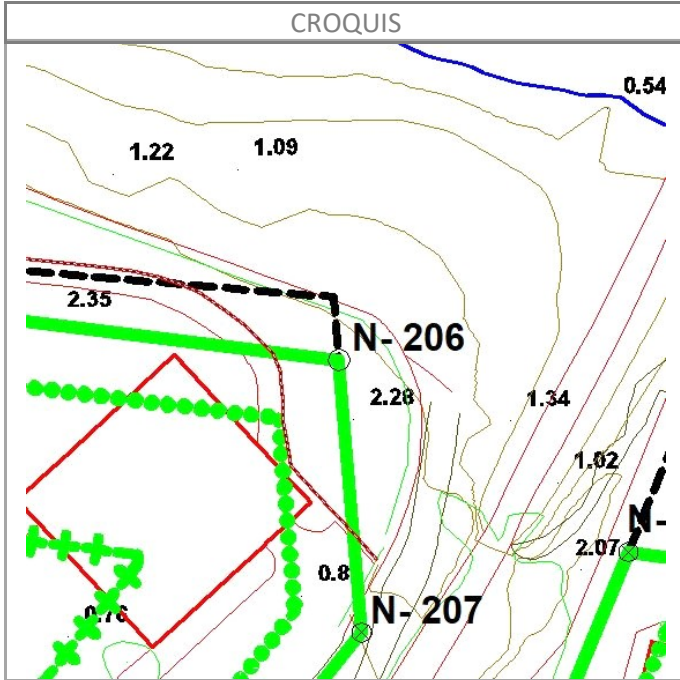
VÉRTICE
N-206

COORDENADAS UTM:
(DATUM ETRS89 - HUSO 30)

X
765.600,137

Y
4.305.764,566

CROQUIS



SITUACIÓN


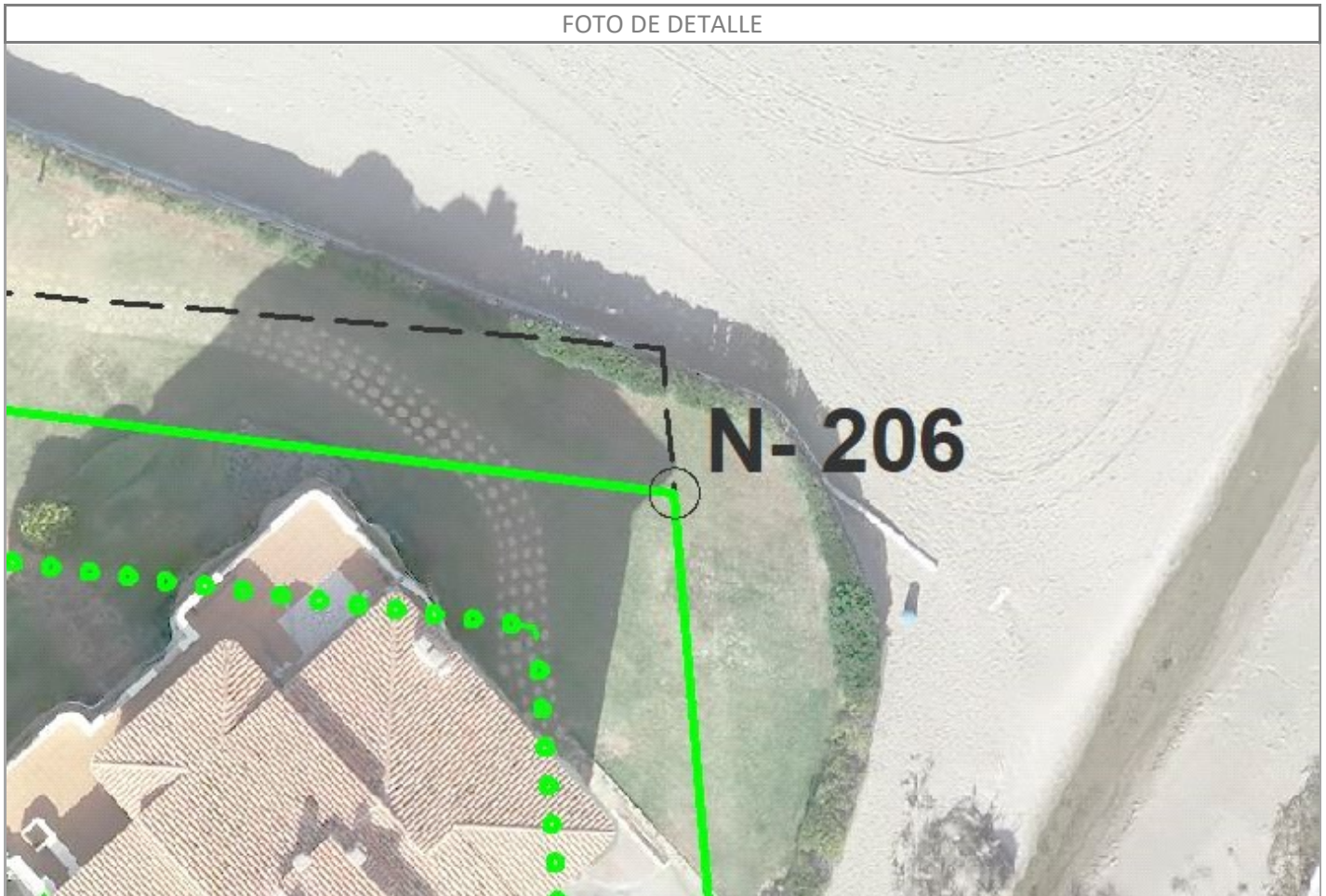


FOTO DE DETALLE



REFERENCIA DESLINDE
DES01/21/03/0003

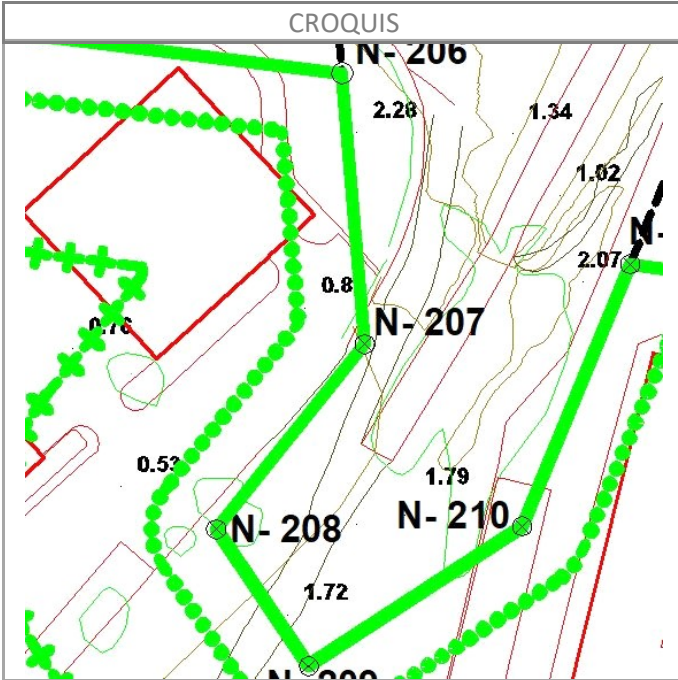
VÉRTICE
N-207

COORDENADAS UTM:
(DATUM ETRS89 - HUSO 30)

X
765.602,231

Y
4.305.739,540

CROQUIS



SITUACIÓN

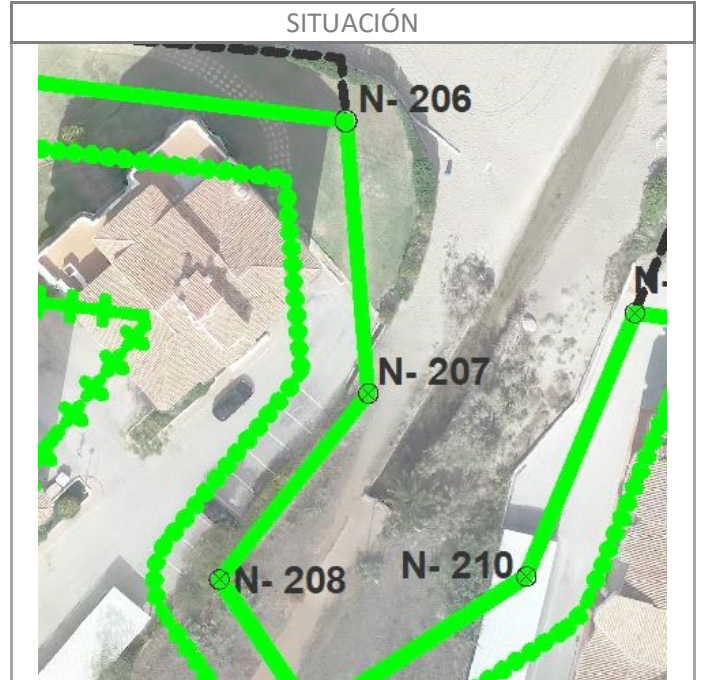



FOTO DE DETALLE



RESEÑAS DE VÉRTICE DEL DPMT

REFERENCIA DESLINDE
DES01/21/03/0003

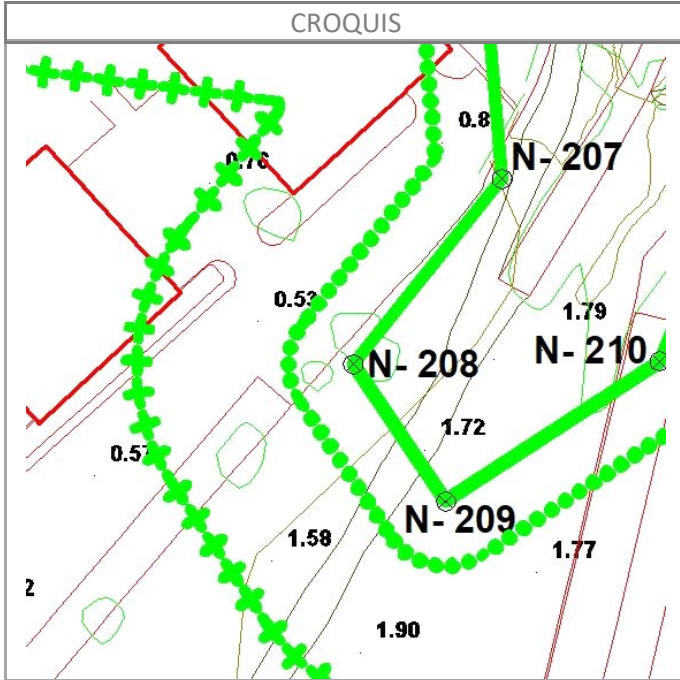
VÉRTICE
N-208

COORDENADAS UTM:
(DATUM ETRS89 - HUSO 30)

X
765.588,504

Y
4.305.722,451

CROQUIS



SITUACIÓN

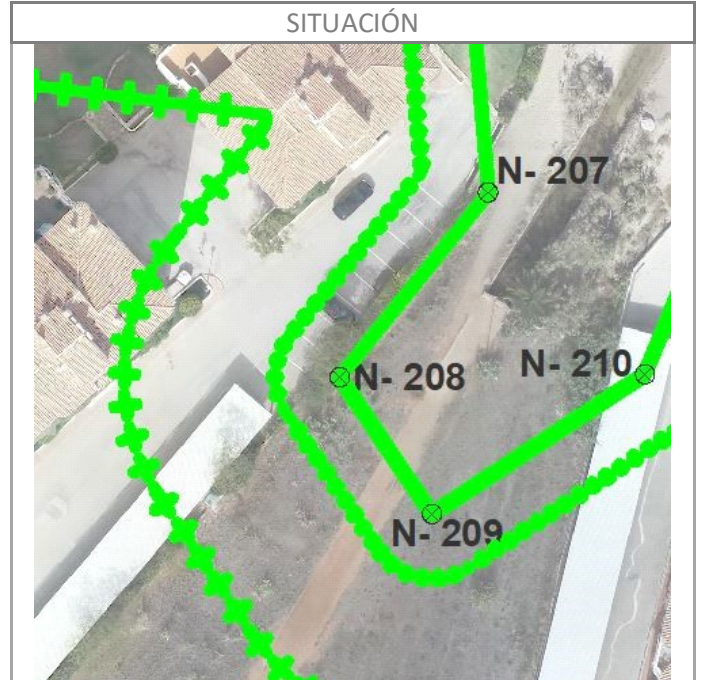



FOTO DE DETALLE



REFERENCIA DESLINDE
DES01/21/03/0003

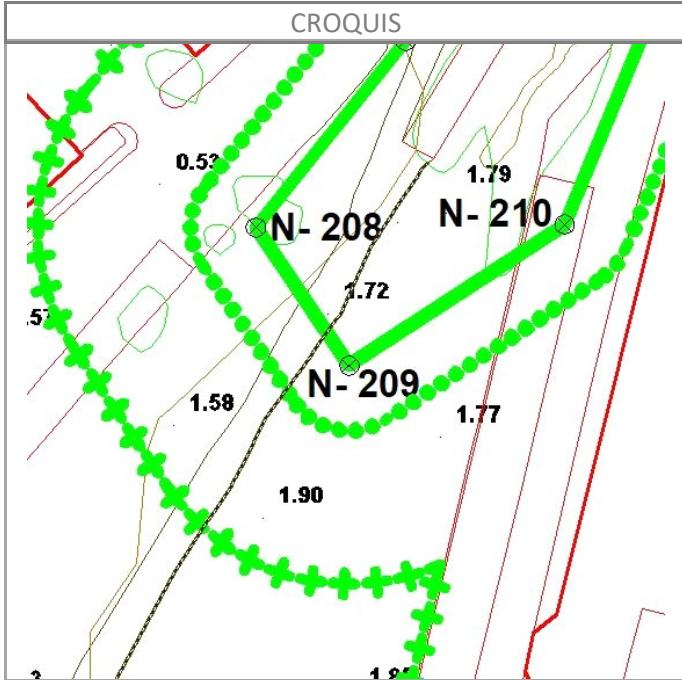
VÉRTICE
N-209

COORDENADAS UTM:
(DATUM ETRS89 - HUSO 30)

X
765.597,039

Y
4.305.709,803

CROQUIS



SITUACIÓN





FOTO DE DETALLE



REFERENCIA DESLINDE
DES01/21/03/0003

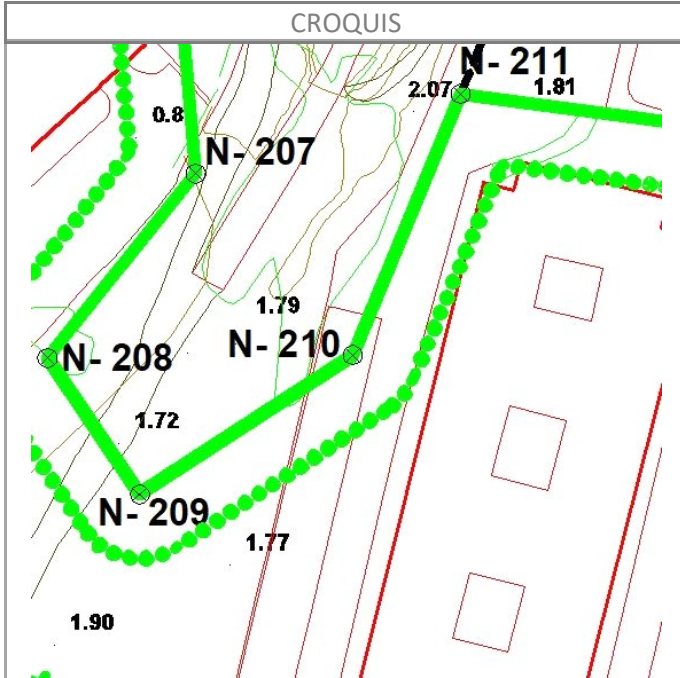
VÉRTICE
N-210

COORDENADAS UTM:
(DATUM ETRS89 - HUSO 30)

X
765.616,758

Y
4.305.722,726

CROQUIS



SITUACIÓN

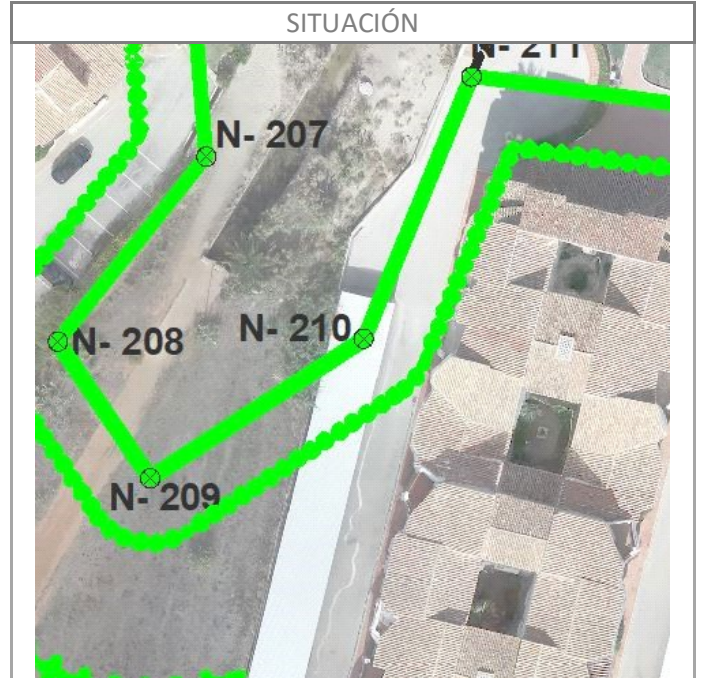



FOTO DE DETALLE



RESEÑAS DE VÉRTICE DEL DPMT

REFERENCIA DESLINDE
DES01/21/03/0003

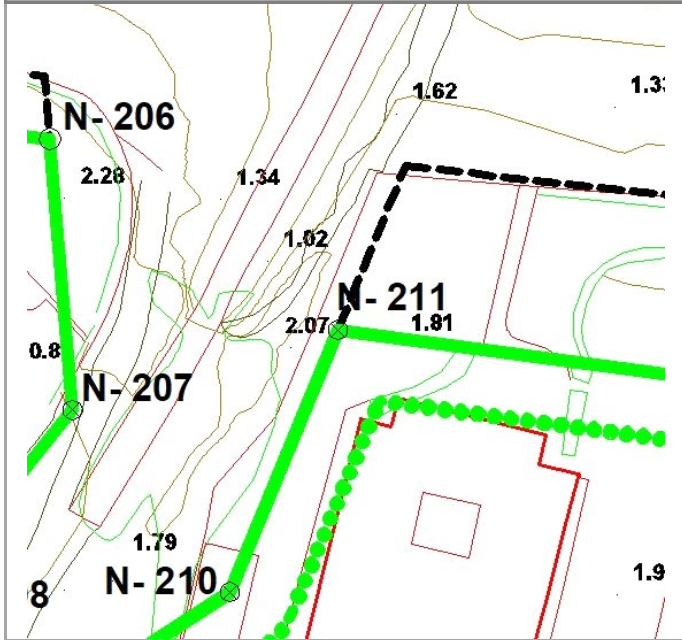
VÉRTICE
N-211

COORDENADAS UTM:
(DATUM ETRS89 - HUSO 30)

X
765.626,738

Y
4.305.746,934

CROQUIS



SITUACIÓN

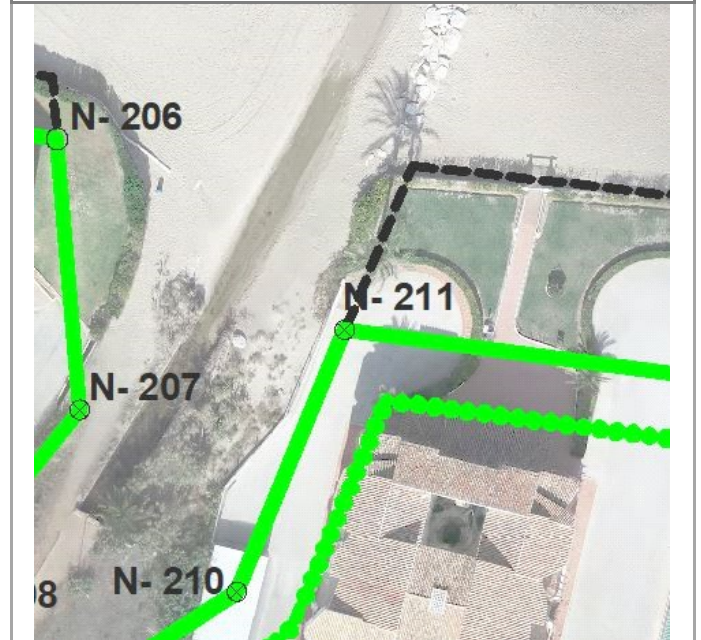


FOTO DE DETALLE



RESEÑAS DE VÉRTICE DEL DPMT

REFERENCIA DESLINDE
DES01/21/03/0003

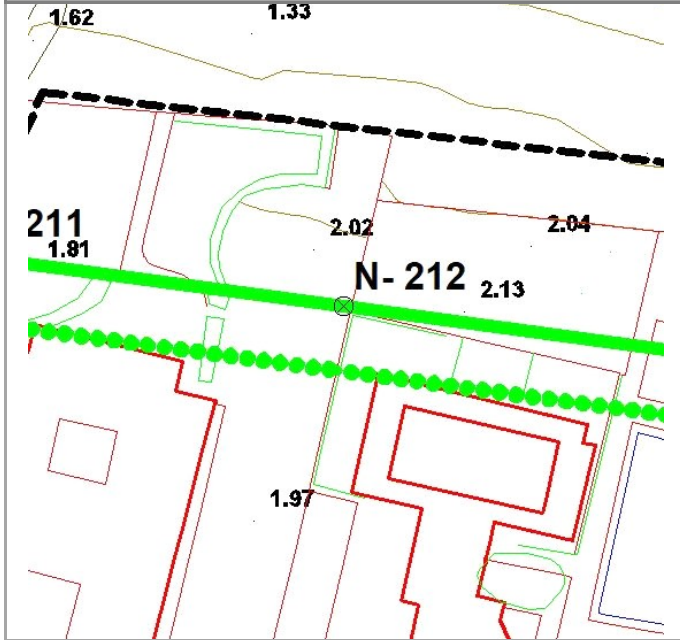
VÉRTICE
N-212

COORDENADAS UTM:
(DATUM ETRS89 - HUSO 30)

X
765.660,804

Y
4.305.742,342

CROQUIS



SITUACIÓN

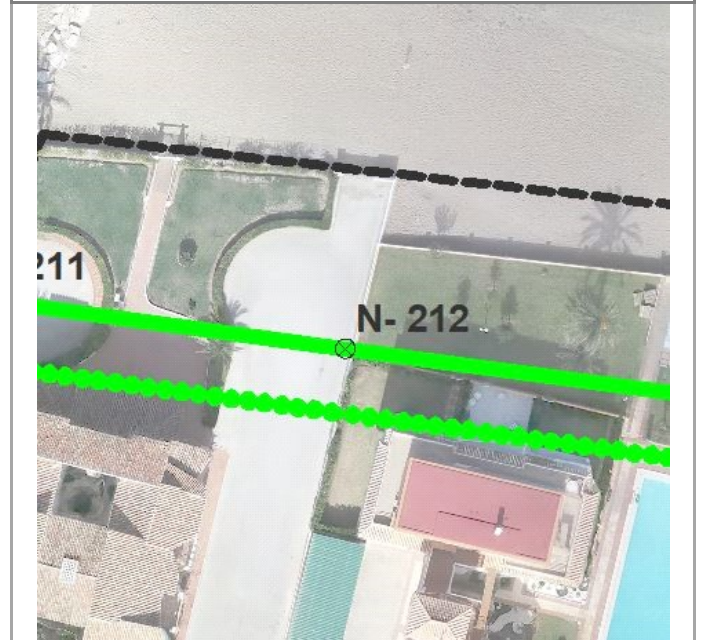
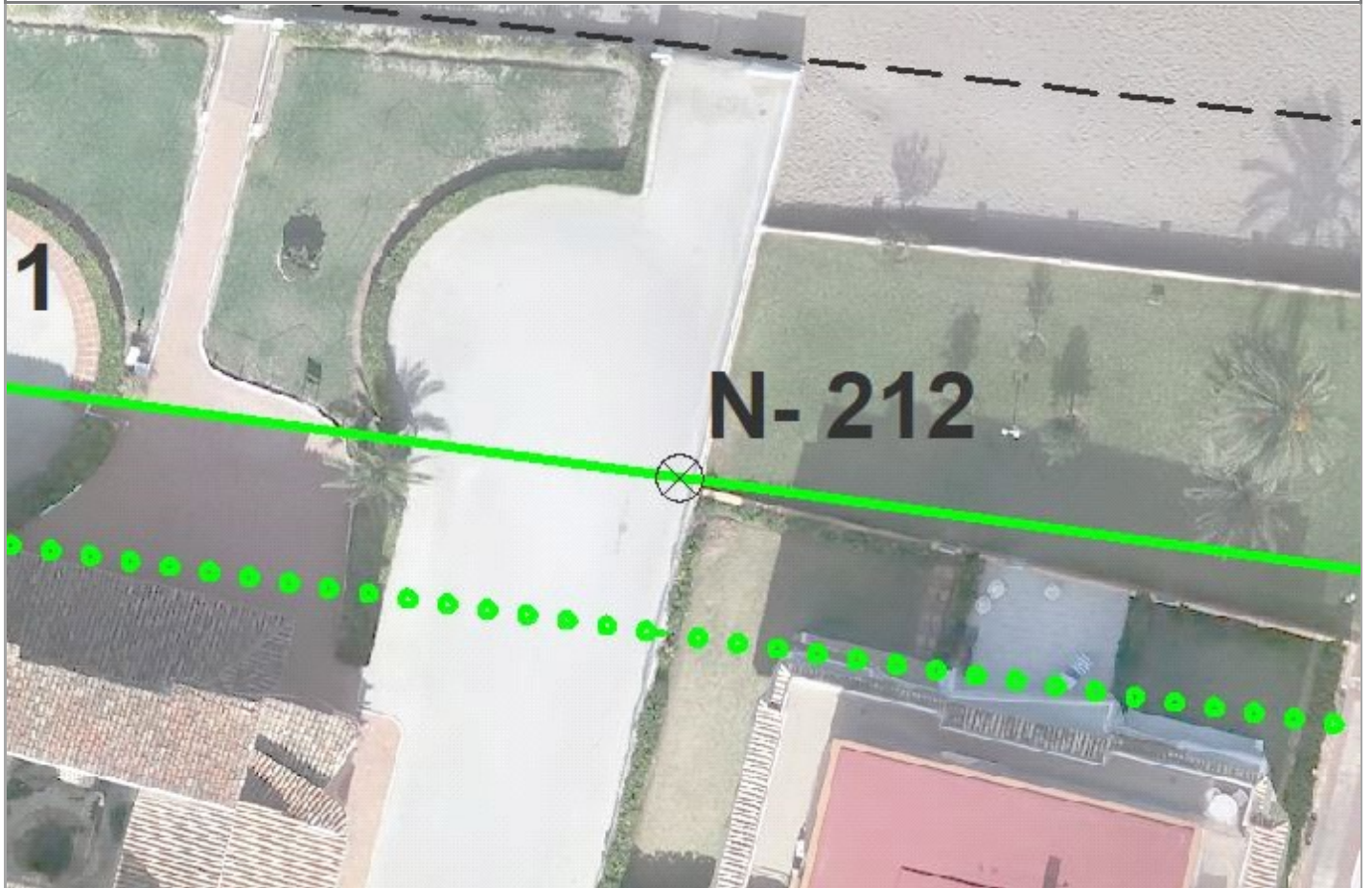


FOTO DE DETALLE



RESEÑAS DE VÉRTICE DEL DPMT

REFERENCIA DESLINDE
DES01/21/03/0003

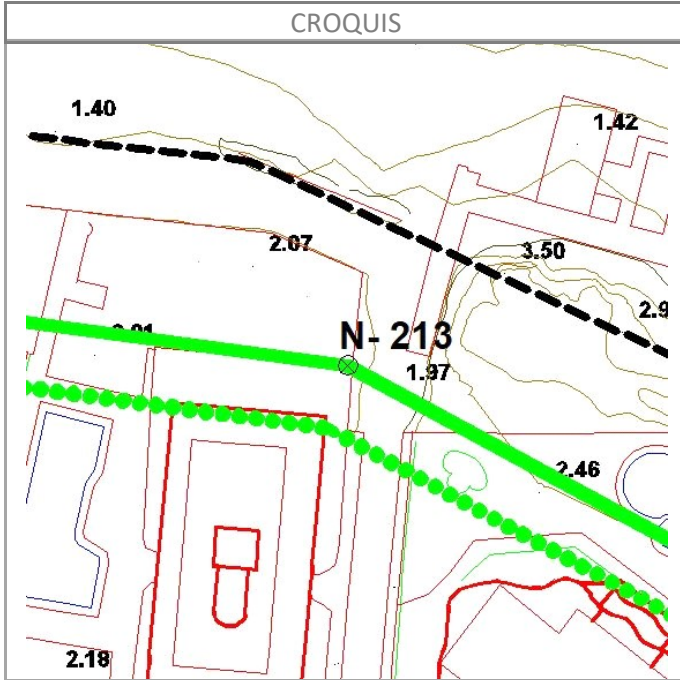
VÉRTICE
N-213

COORDENADAS UTM:
(DATUM ETRS89 - HUSO 30)

X
765.715,740

Y
4.305.734,937

CROQUIS



SITUACIÓN



FOTO DE DETALLE



RESEÑAS DE VÉRTICE DEL DPMT

REFERENCIA DESLINDE
DES01/21/03/0003

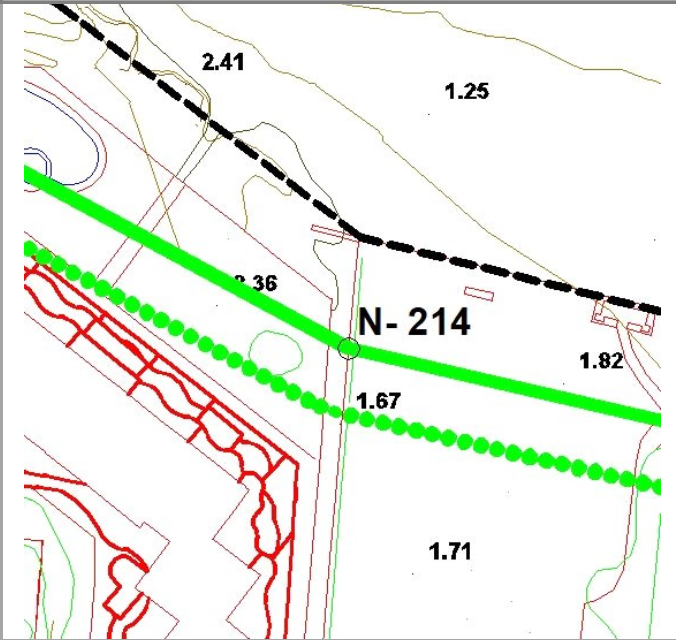
VÉRTICE
N-214

COORDENADAS UTM:
(DATUM ETRS89 - HUSO 30)

X
765.774,860

Y
4.305.702,814

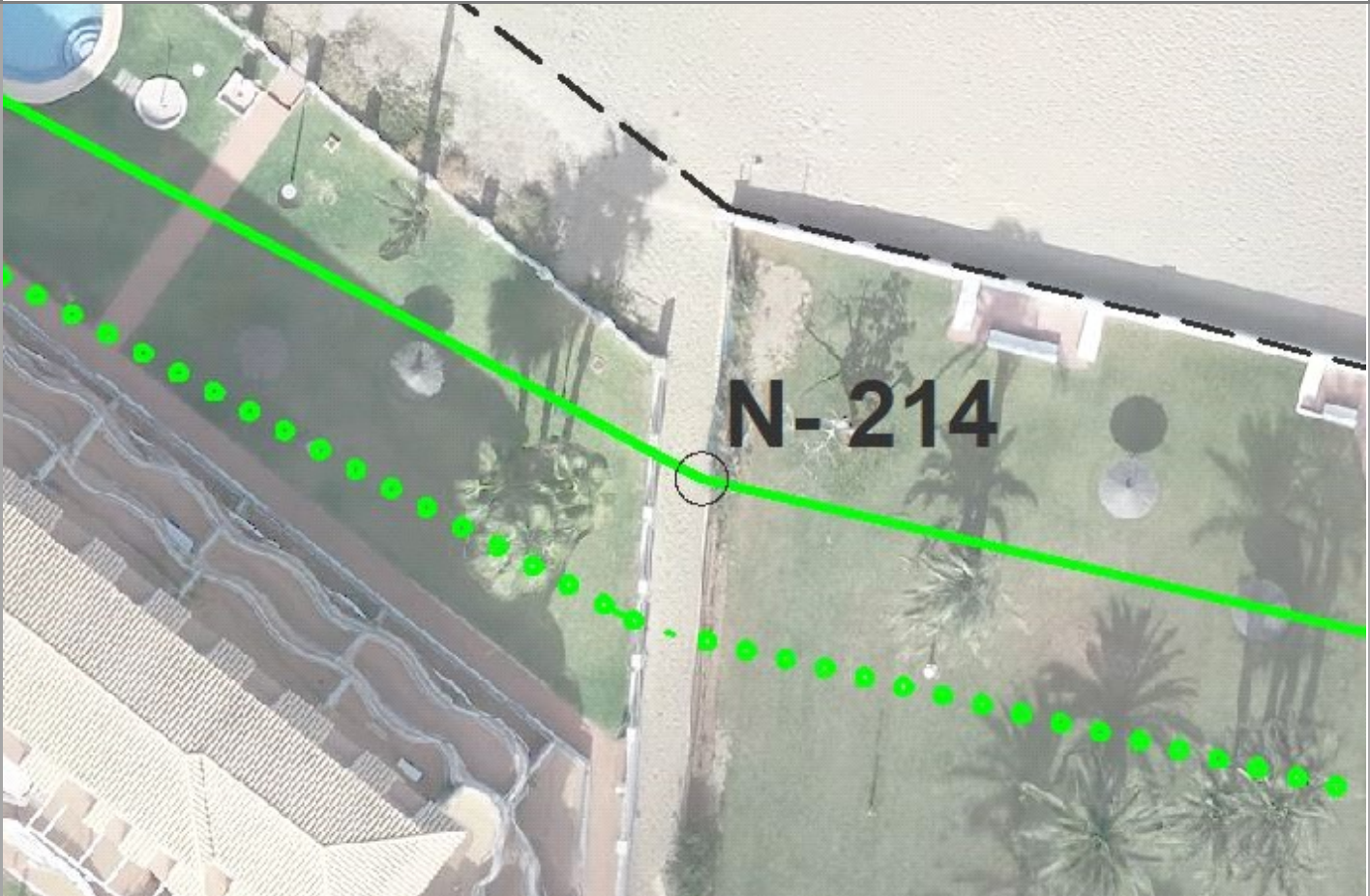
CROQUIS



SITUACIÓN



FOTO DE DETALLE



RESEÑAS DE VÉRTICE DEL DPMT

REFERENCIA DESLINDE
DES01/21/03/0003

VÉRTICE
N-215

COORDENADAS UTM:
(DATUM ETRS89 - HUSO 30)

X
765.818,927

Y
4.305.692,650

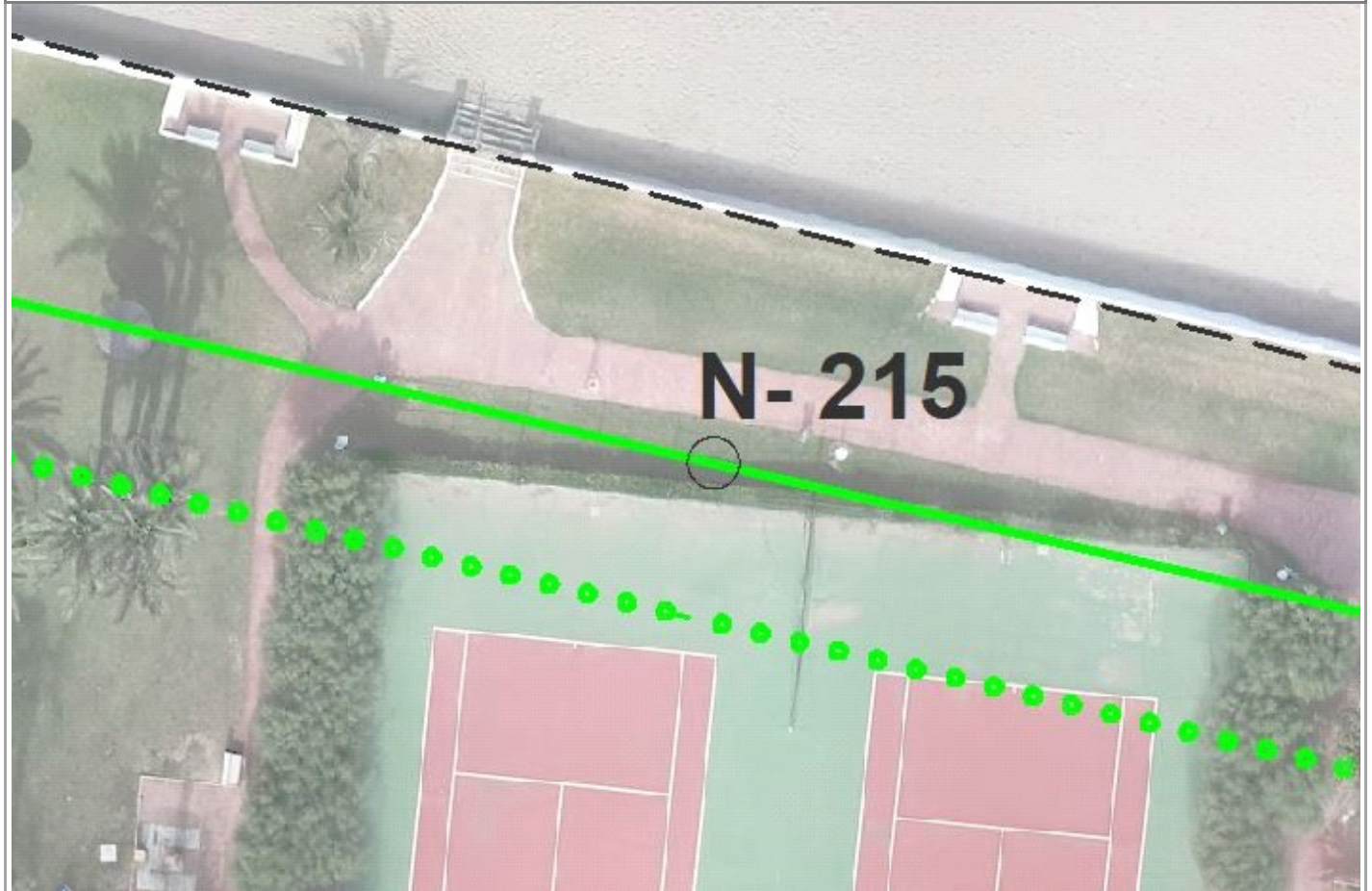
CROQUIS



SITUACIÓN



FOTO DE DETALLE



RESEÑAS DE VÉRTICE DEL DPMT

REFERENCIA DESLINDE
DES01/21/03/0003

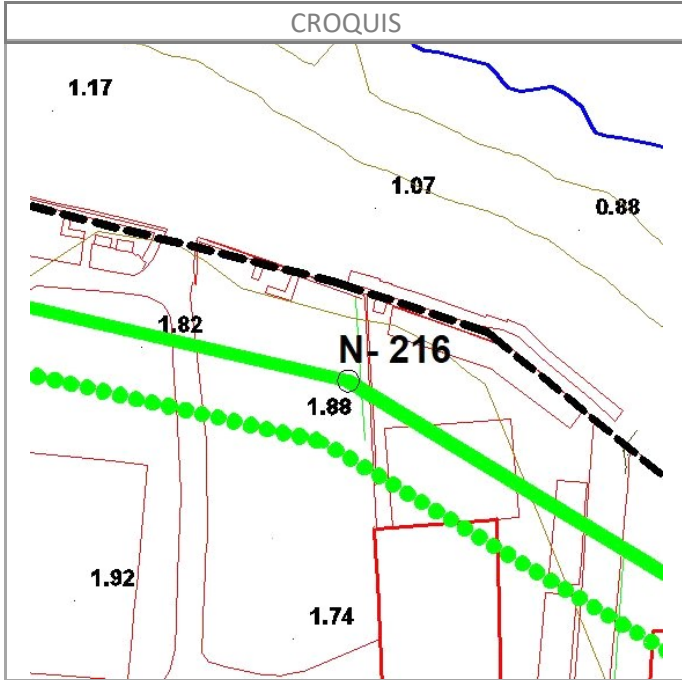
VÉRTICE
N-216

COORDENADAS UTM:
(DATUM ETRS89 - HUSO 30)

X
765.874,655

Y
4.305.679,797

CROQUIS



SITUACIÓN


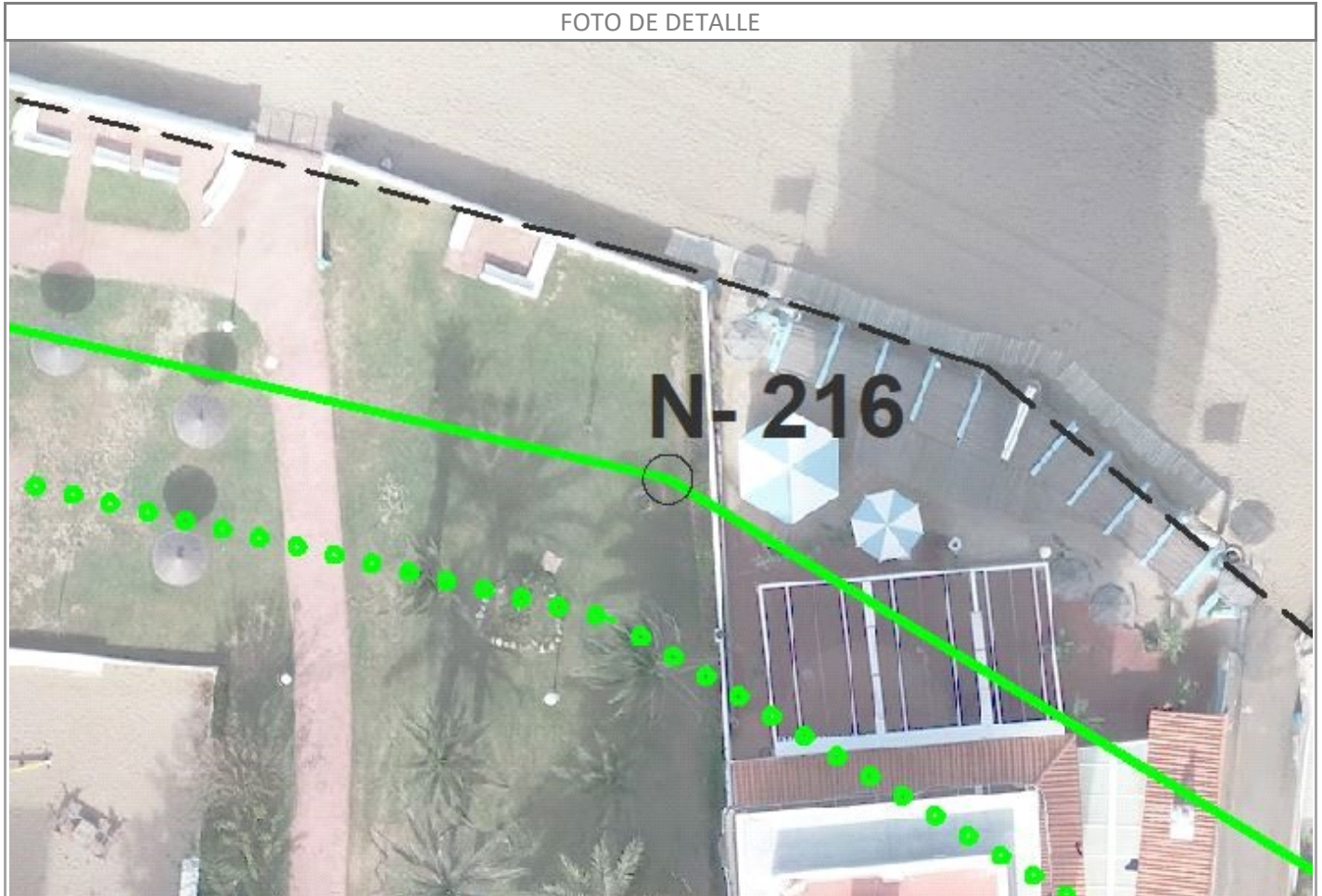


FOTO DE DETALLE



RESEÑAS DE VÉRTICE DEL DPMT

REFERENCIA DESLINDE
DES01/21/03/0003

VÉRTICE
N-217

COORDENADAS UTM:
(DATUM ETRS89 - HUSO 30)

X
765.945,367

Y
4.305.636,780

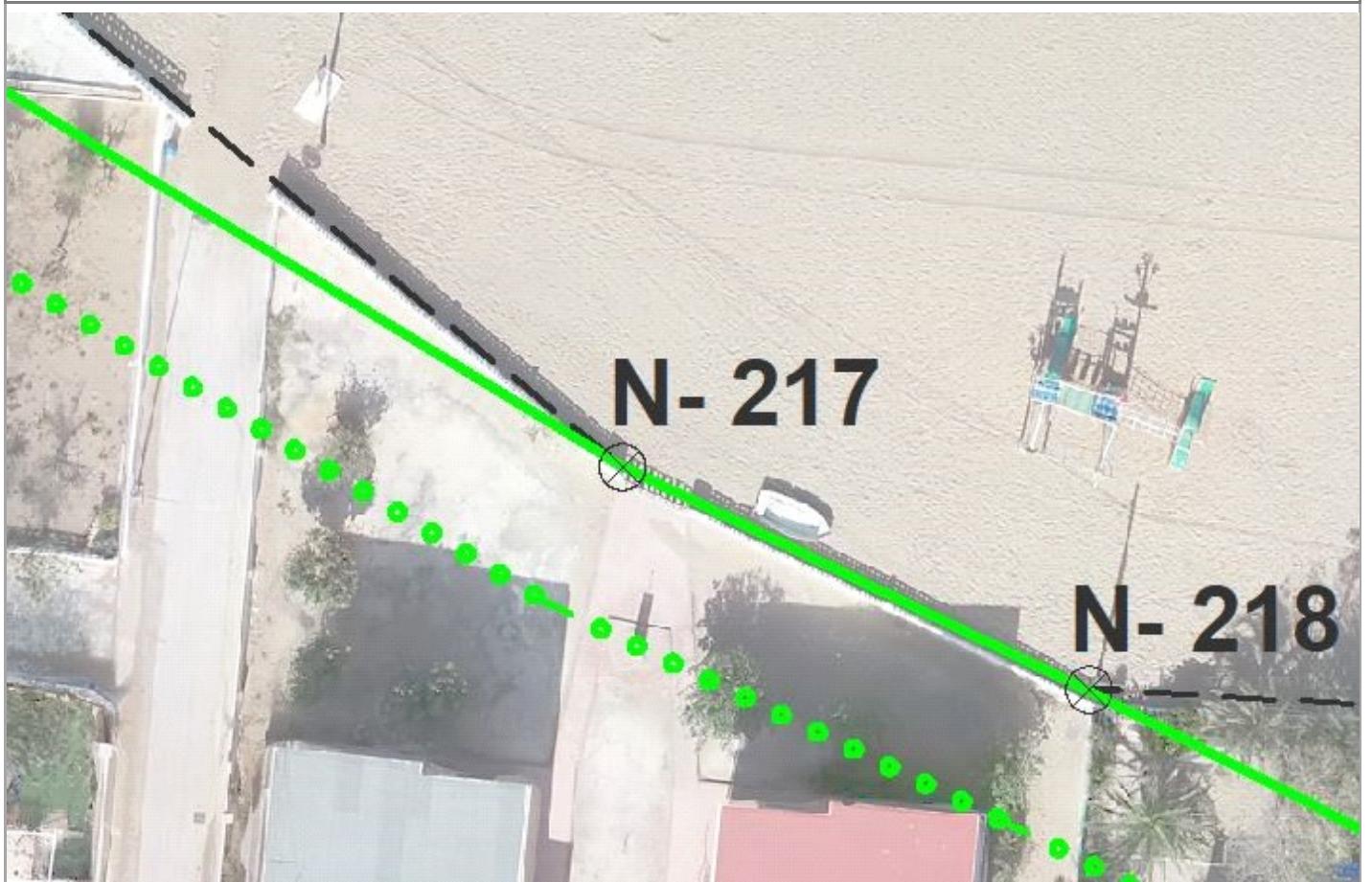
CROQUIS



SITUACIÓN



FOTO DE DETALLE



RESEÑAS DE VÉRTICE DEL DPMT

REFERENCIA DESLINDE
DES01/21/03/0003

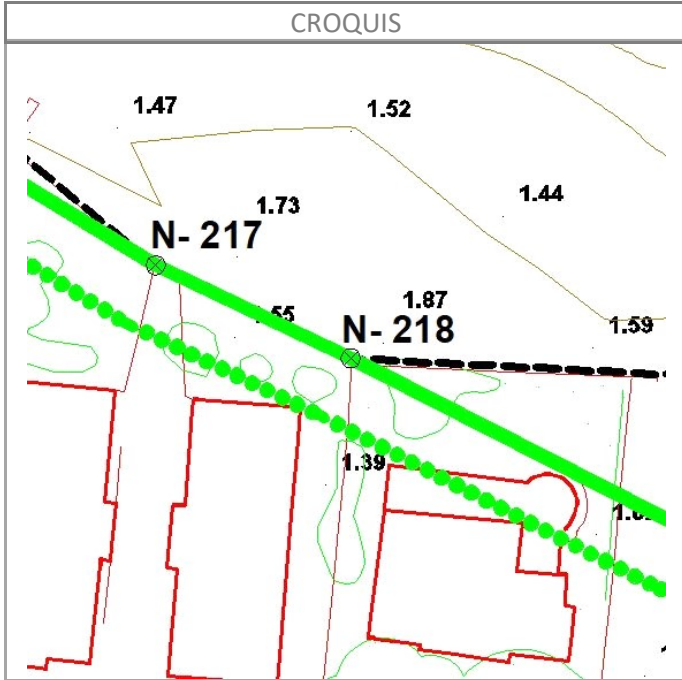
VÉRTICE
N-218

COORDENADAS UTM:
(DATUM ETRS89 - HUSO 30)

X
765.963,339

Y
4.305.628,205

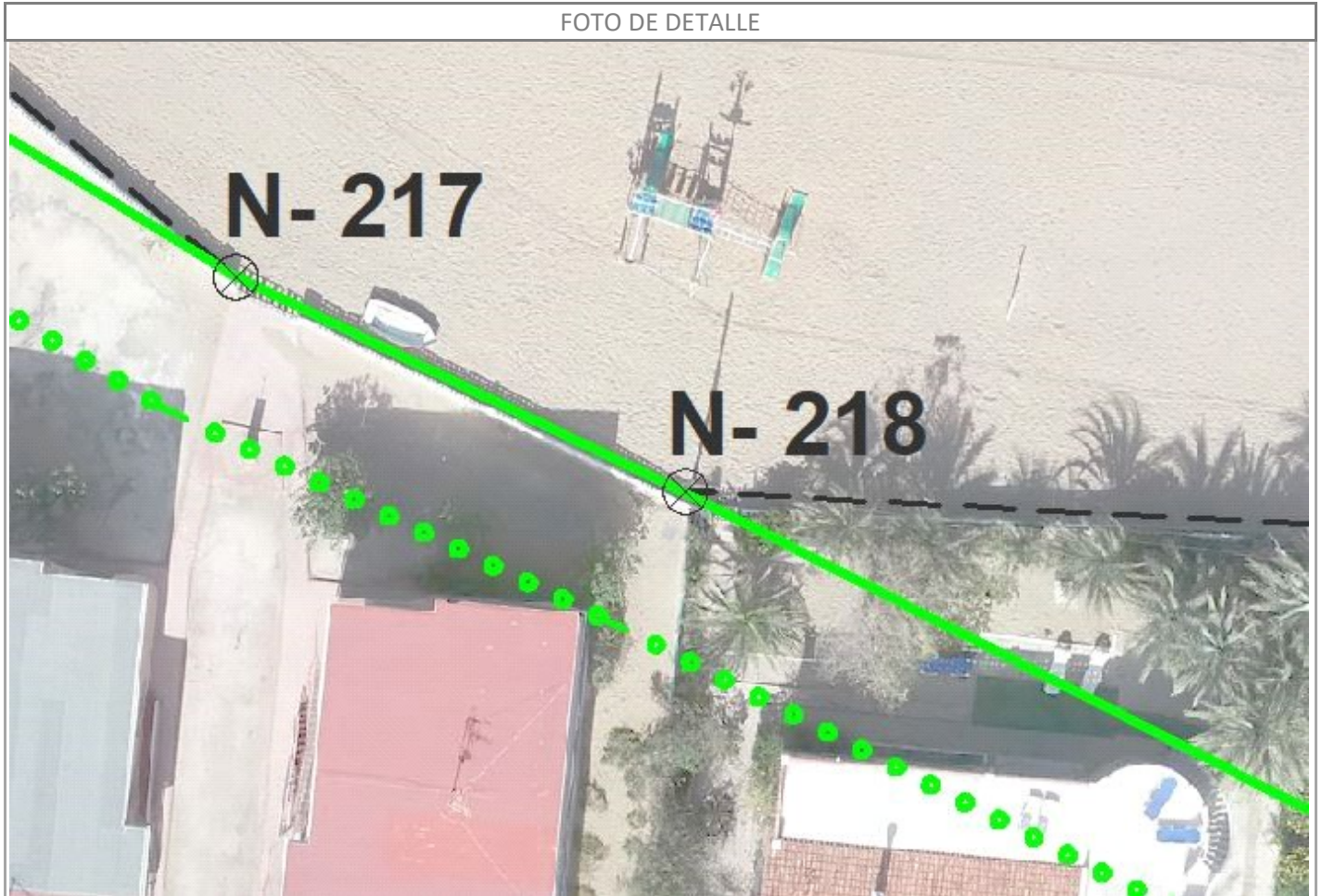
CROQUIS



SITUACIÓN



FOTO DE DETALLE



RESEÑAS DE VÉRTICE DEL DPMT

REFERENCIA DESLINDE
DES01/21/03/0003

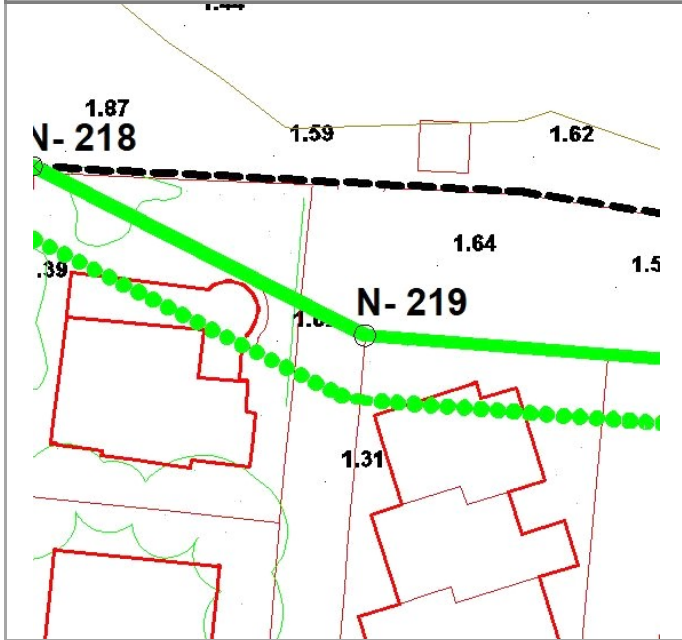
VÉRTICE
N-219

COORDENADAS UTM:
(DATUM ETRS89 - HUSO 30)

X
765.994,133

Y
4.305.612,488

CROQUIS



SITUACIÓN



FOTO DE DETALLE



RESEÑAS DE VÉRTICE DEL DPMT

REFERENCIA DESLINDE
DES01/21/03/0003

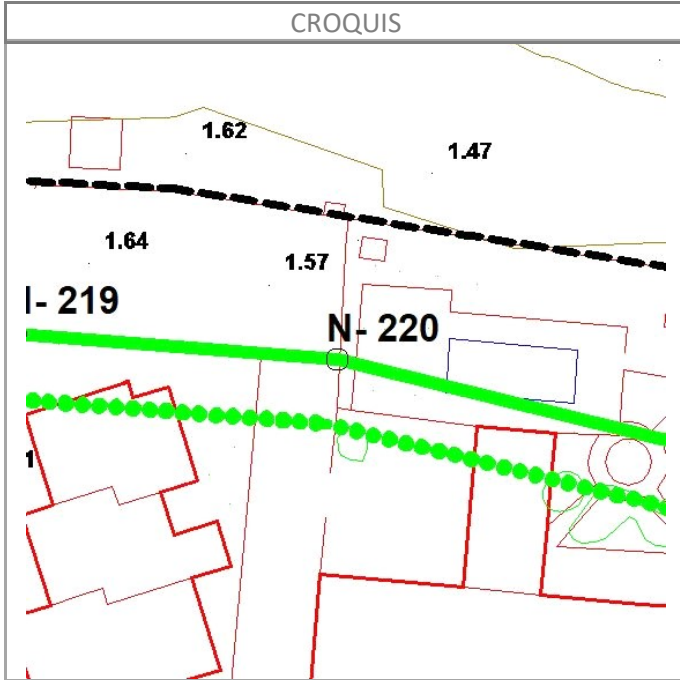
VÉRTICE
N-220

COORDENADAS UTM:
(DATUM ETRS89 - HUSO 30)

X
766.023,691

Y
4.305.610,164

CROQUIS



SITUACIÓN



FOTO DE DETALLE



RESEÑAS DE VÉRTICE DEL DPMT

REFERENCIA DESLINDE
DES01/21/03/0003

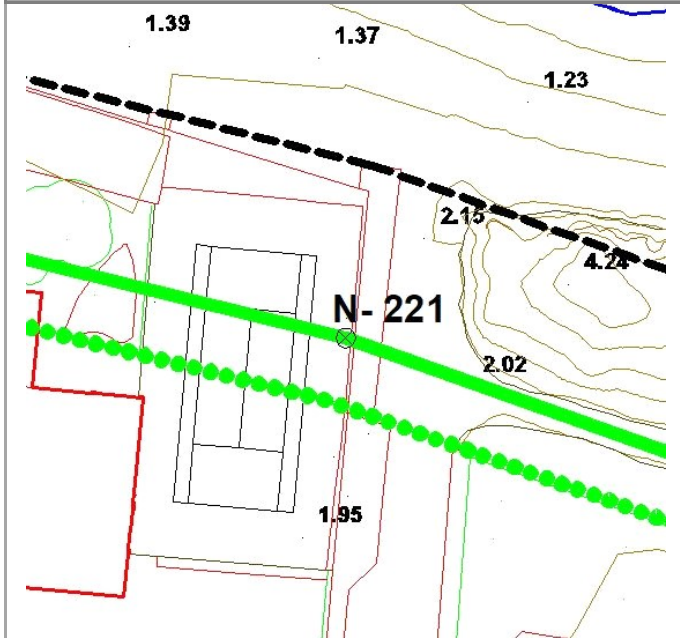
VÉRTICE
N-221

COORDENADAS UTM:
(DATUM ETRS89 - HUSO 30)

X
766.106,743

Y
4.305.589,755

CROQUIS



SITUACIÓN



FOTO DE DETALLE



RESEÑAS DE VÉRTICE DEL DPMT

REFERENCIA DESLINDE
DES01/21/03/0003

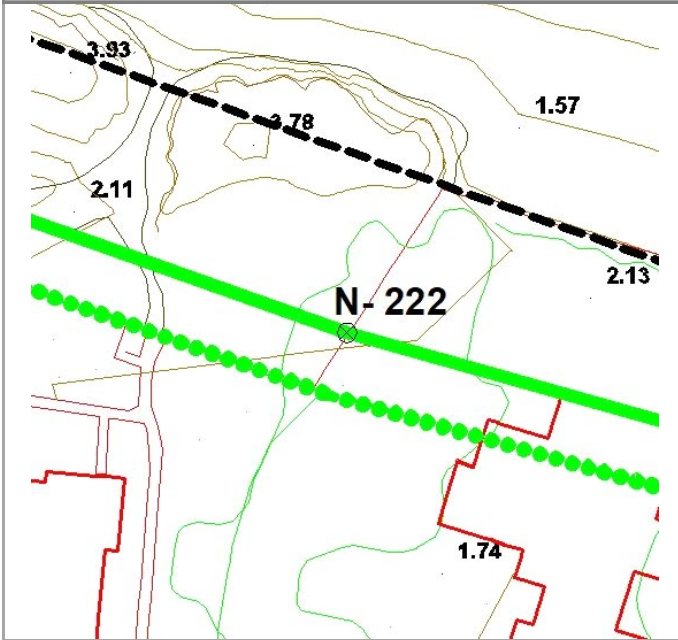
VÉRTICE
N-222

COORDENADAS UTM:
(DATUM ETRS89 - HUSO 30)

X
766.176,817

Y
4.305.564,924

CROQUIS



SITUACIÓN



FOTO DE DETALLE



RESEÑAS DE VÉRTICE DEL DPMT

REFERENCIA DESLINDE
DES01/21/03/0003

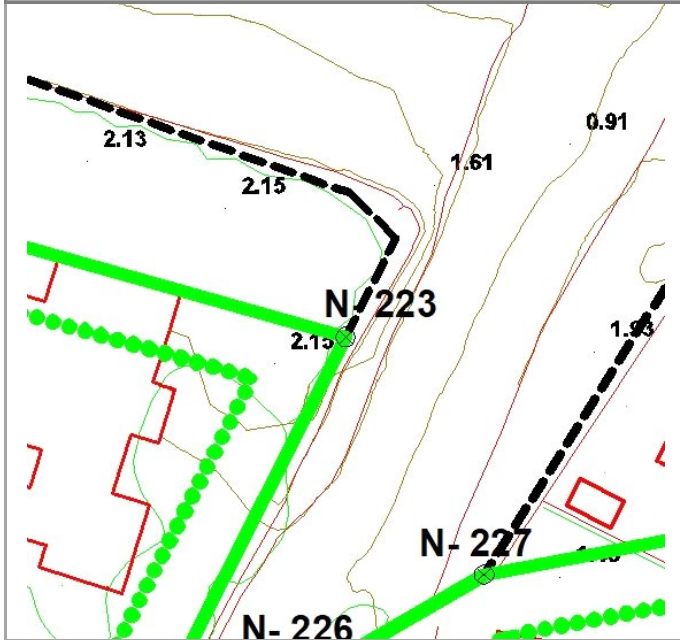
VÉRTICE
N-223

COORDENADAS UTM:
(DATUM ETRS89 - HUSO 30)

X
766.223,140

Y
4.305.551,889

CROQUIS



SITUACIÓN



FOTO DE DETALLE



RESEÑAS DE VÉRTICE DEL DPMT

REFERENCIA DESLINDE
DES01/21/03/0003

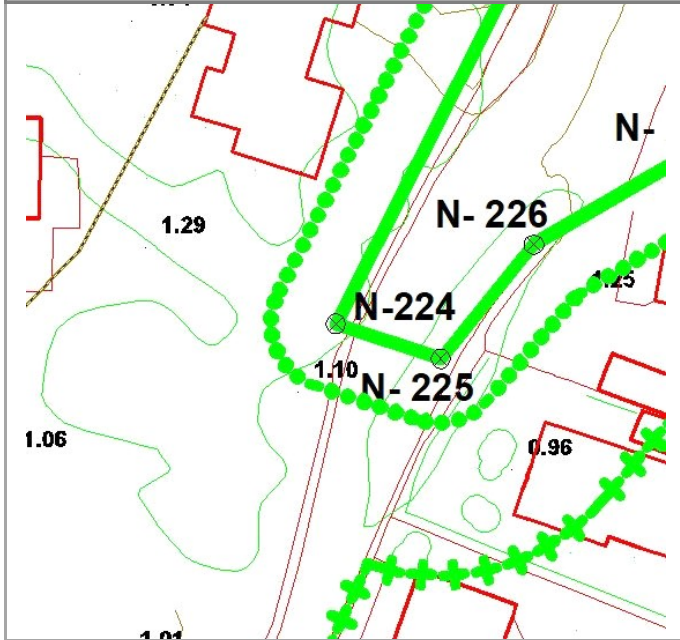
VÉRTICE
N-224

COORDENADAS UTM:
(DATUM ETRS89 - HUSO 30)

X
766.204,347

Y
4.305.514,842


CROQUIS



SITUACIÓN



FOTO DE DETALLE



REFERENCIA DESLINDE
DES01/21/03/0003

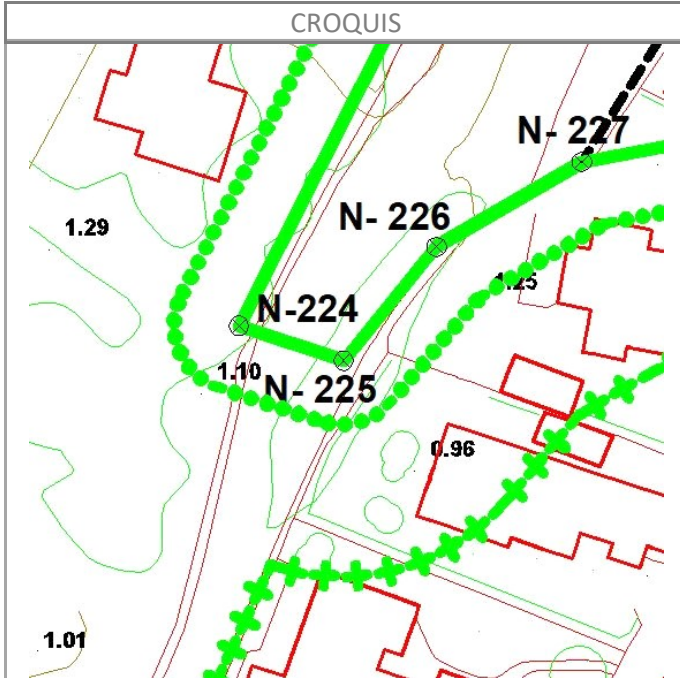
VÉRTICE
N-225

COORDENADAS UTM:
(DATUM ETRS89 - HUSO 30)

X
766.213,986

Y
4.305.511,631

CROQUIS



SITUACIÓN

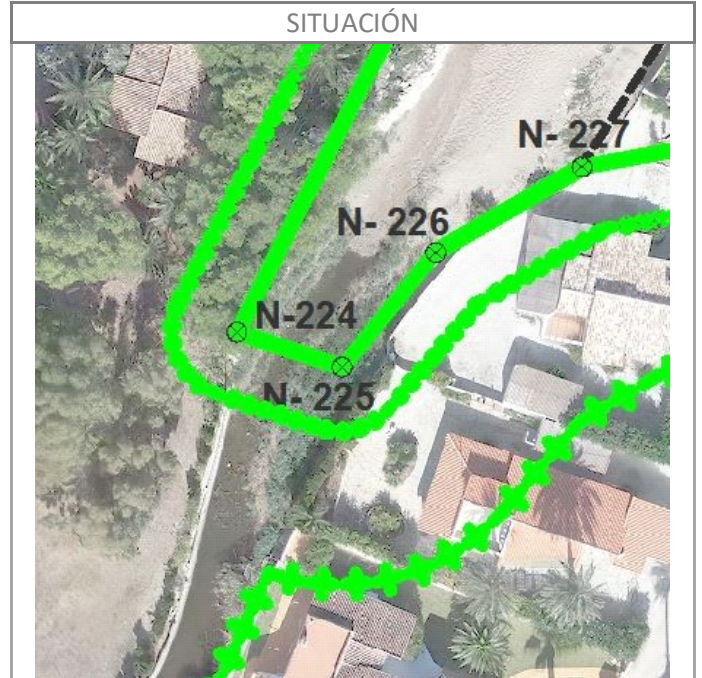
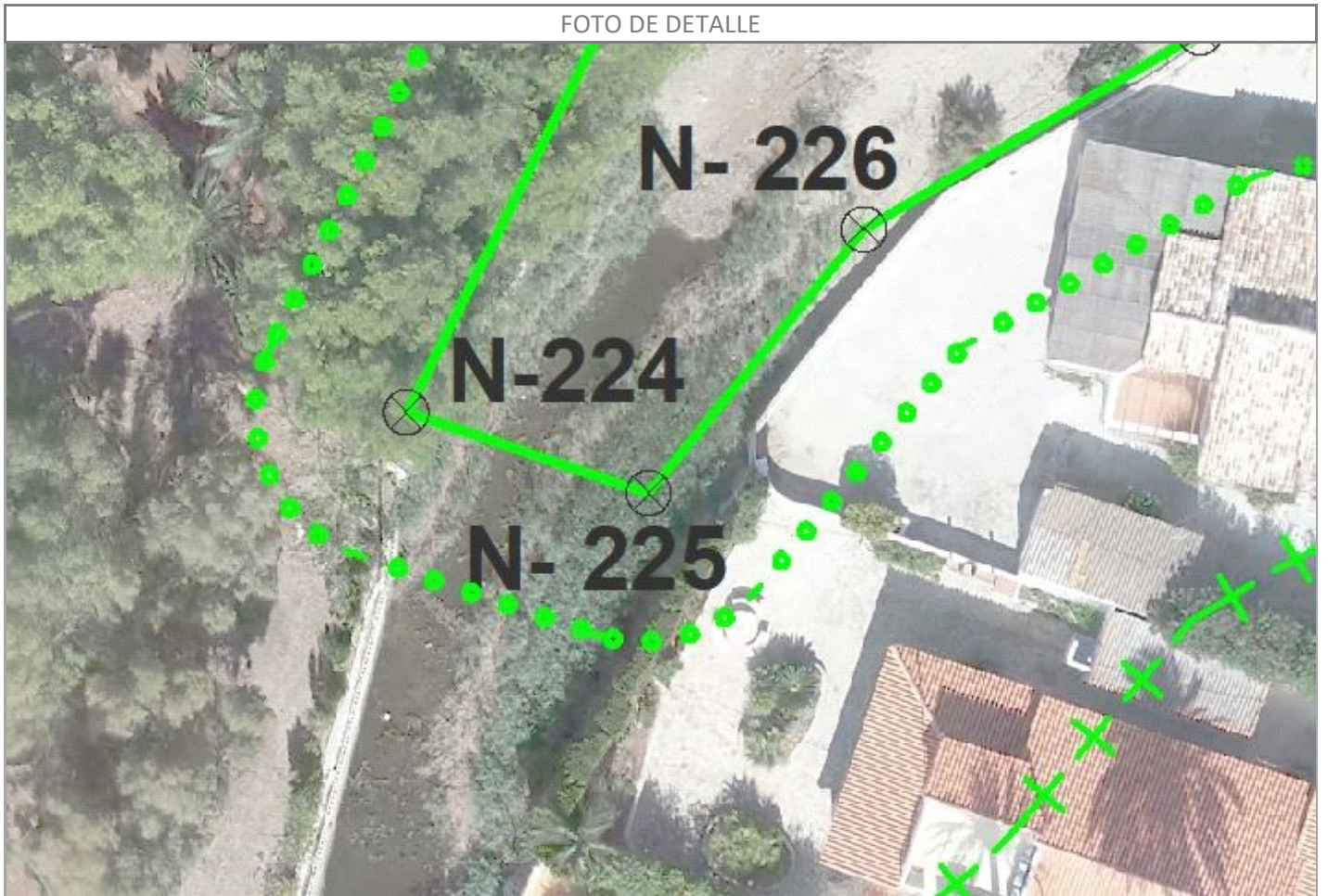


FOTO DE DETALLE



REFERENCIA DESLINDE
DES01/21/03/0003

VÉRTICE
N-226

COORDENADAS UTM:
(DATUM ETRS89 - HUSO 30)

X
766.222,553

Y
4.305.522,116

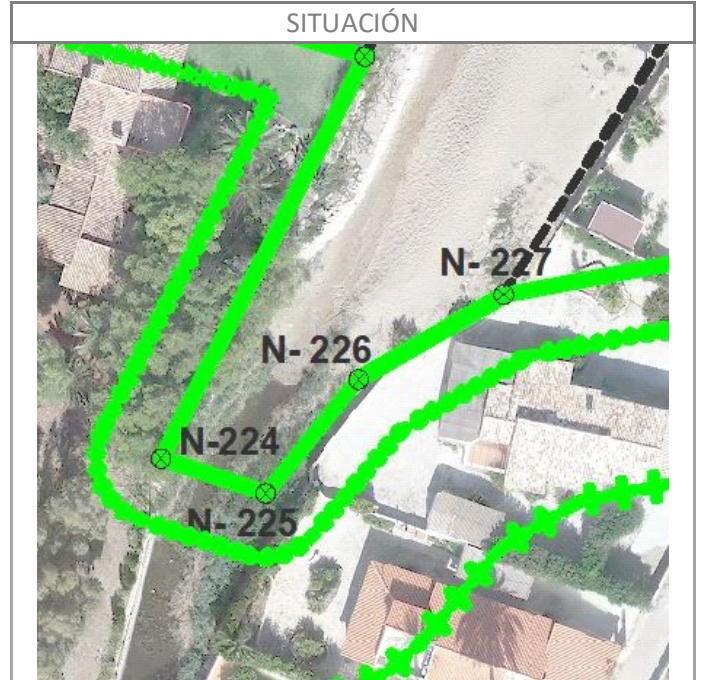
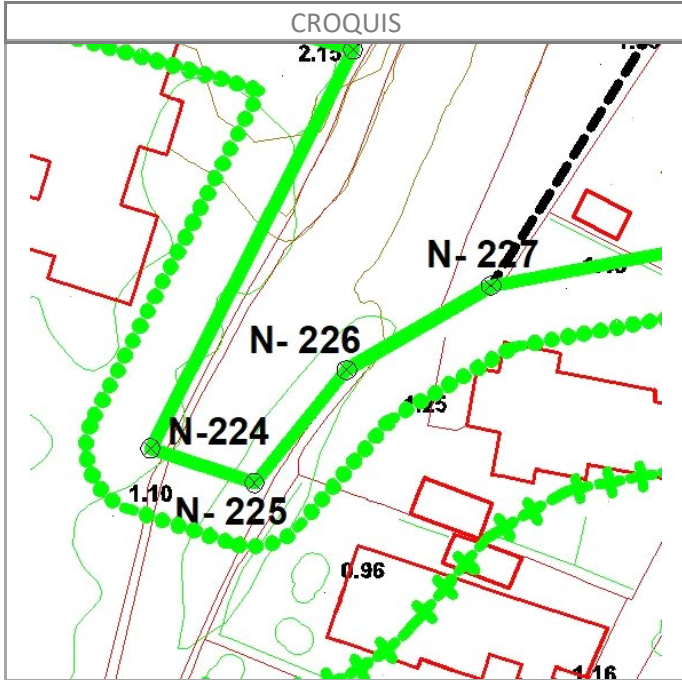
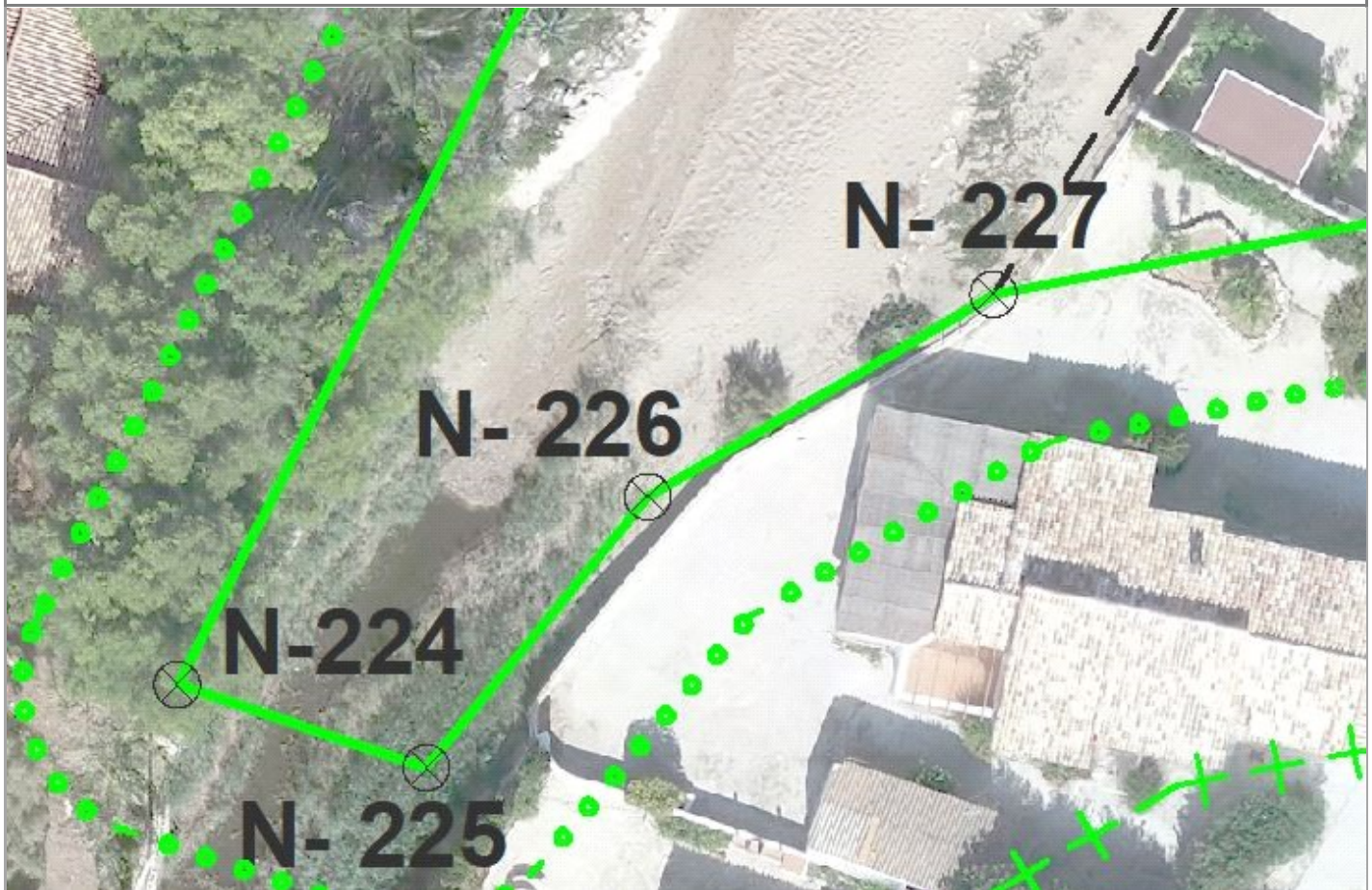


FOTO DE DETALLE



RESEÑAS DE VÉRTICE DEL DPMT

REFERENCIA DESLINDE
DES01/21/03/0003

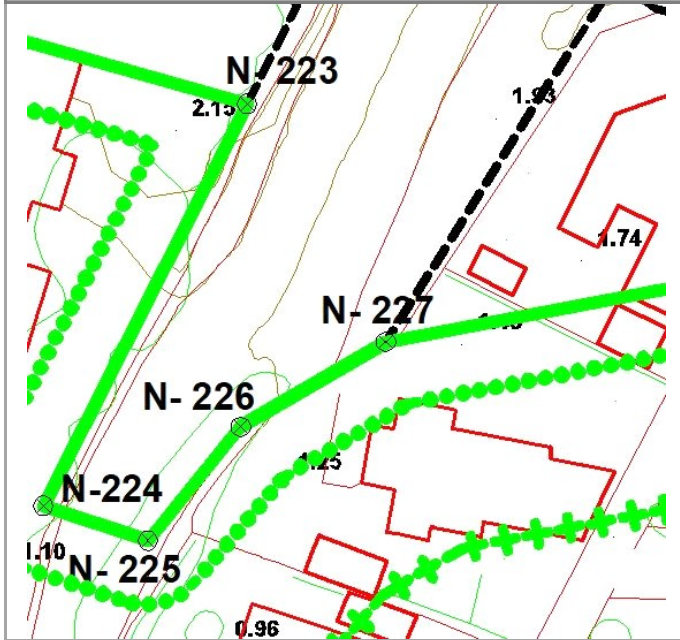
VÉRTICE
N-227

COORDENADAS UTM:
(DATUM ETRS89 - HUSO 30)

X
766.235,923

Y
4.305.529,951

CROQUIS



SITUACIÓN

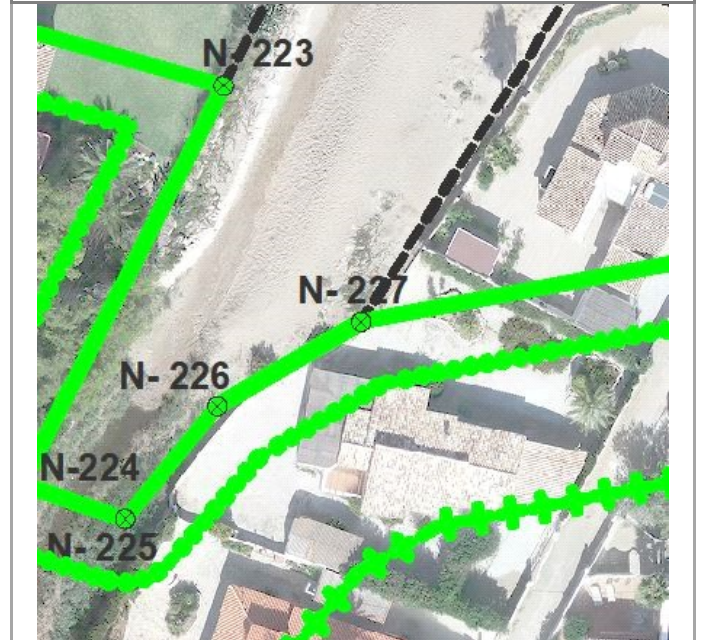



FOTO DE DETALLE



RESEÑAS DE VÉRTICE DEL DPMT

REFERENCIA DESLINDE
DES01/21/03/0003

VÉRTICE
N-228

COORDENADAS UTM:
(DATUM ETRS89 - HUSO 30)

X
766.277,689

Y
4.305.537,843

CROQUIS



SITUACIÓN



FOTO DE DETALLE



REFERENCIA DESLINDE
DES01/21/03/0003

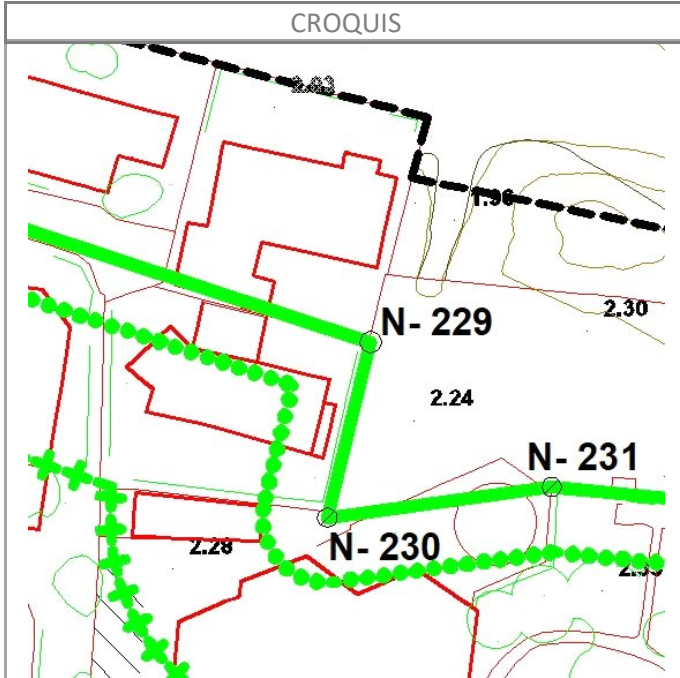
VÉRTICE
N-229

COORDENADAS UTM:
(DATUM ETRS89 - HUSO 30)

X
766.324,585

Y
4.305.522,512

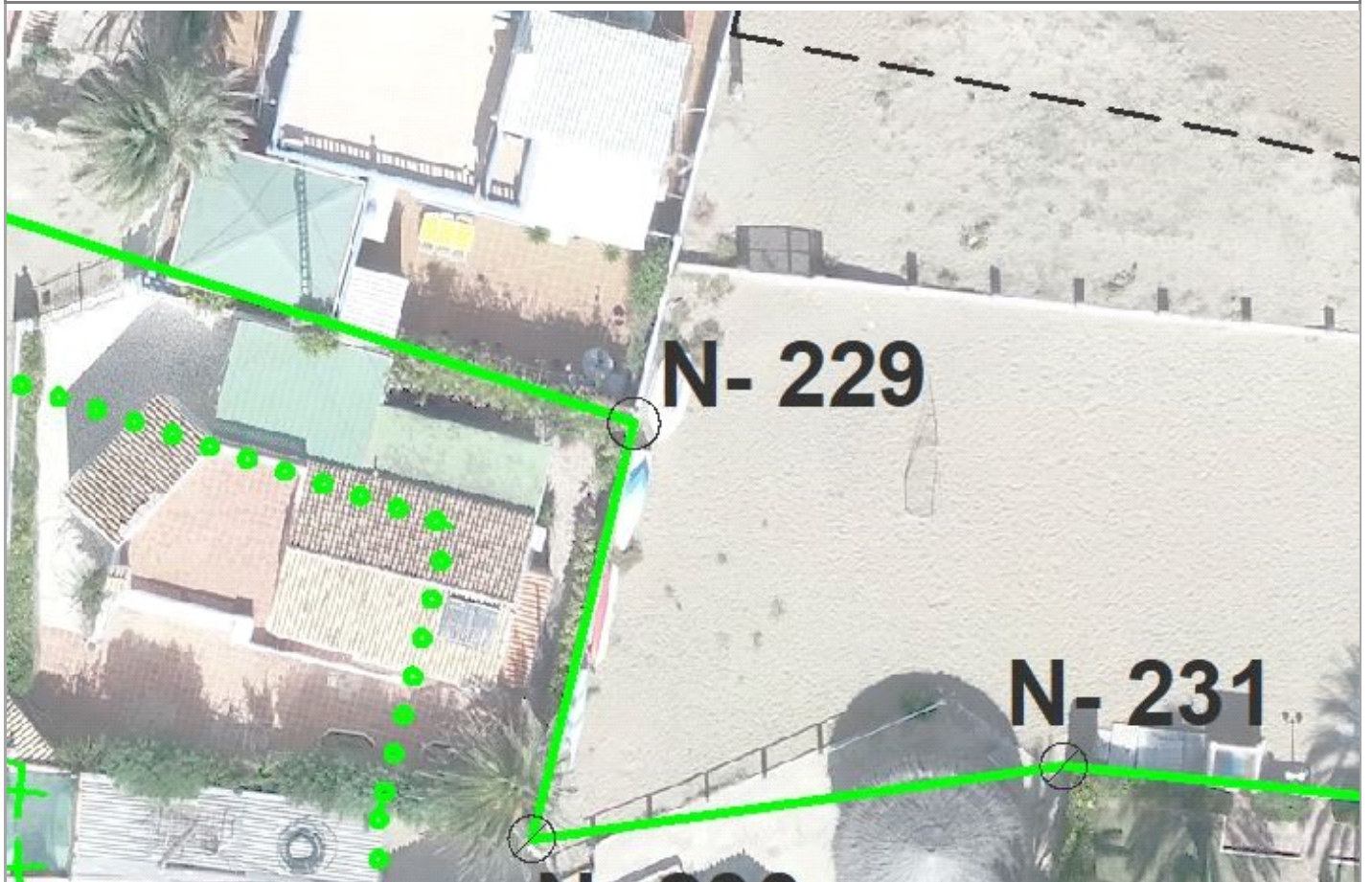
CROQUIS



SITUACIÓN



FOTO DE DETALLE



RESEÑAS DE VÉRTICE DEL DPMT

REFERENCIA DESLINDE
DES01/21/03/0003

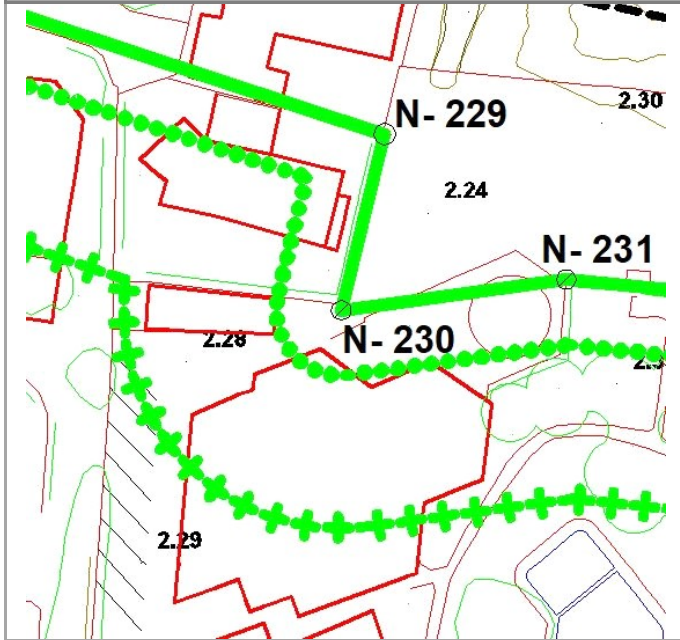
VÉRTICE
N-230

COORDENADAS UTM:
(DATUM ETRS89 - HUSO 30)

X
766.320,616

Y
4.305.506,371

CROQUIS



SITUACIÓN

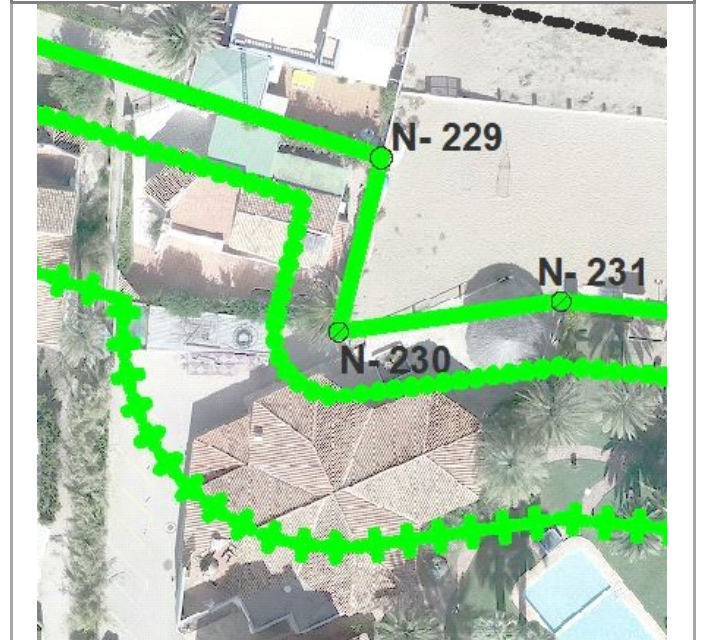



FOTO DE DETALLE



RESEÑAS DE VÉRTICE DEL DPMT

REFERENCIA DESLINDE
DES01/21/03/0003

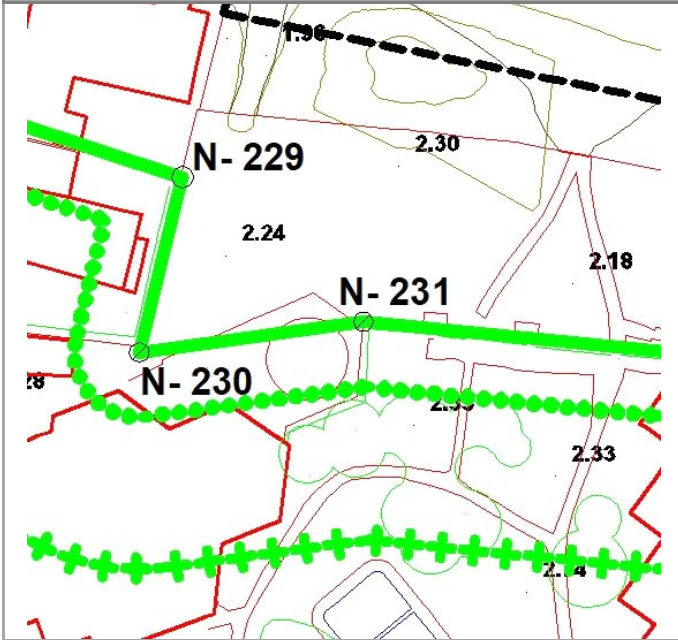
VÉRTICE
N-231

COORDENADAS UTM:
(DATUM ETRS89 - HUSO 30)

X
766.341,267

Y
4.305.509,198

CROQUIS



SITUACIÓN



FOTO DE DETALLE



RESEÑAS DE VÉRTICE DEL DPMT

REFERENCIA DESLINDE
DES01/21/03/0003

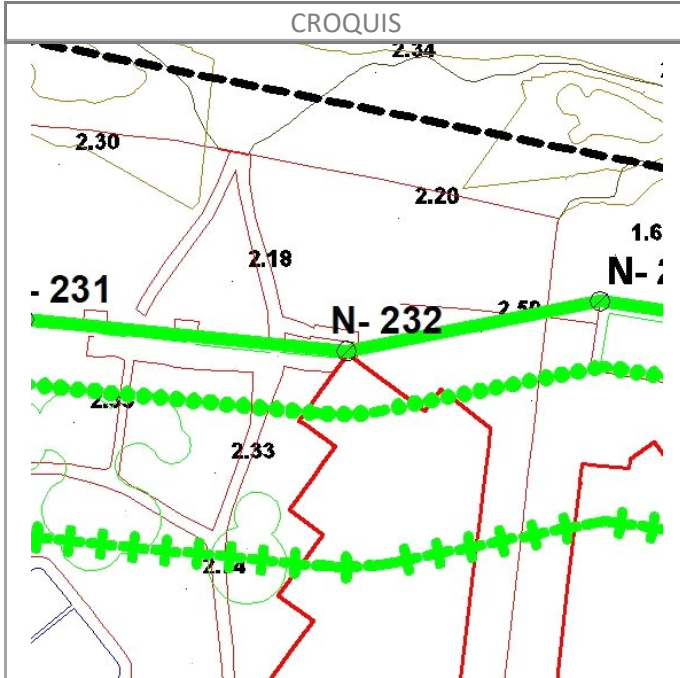
VÉRTICE
N-232

COORDENADAS UTM:
(DATUM ETRS89 - HUSO 30)

X
766.371,114

Y
4.305.506,231

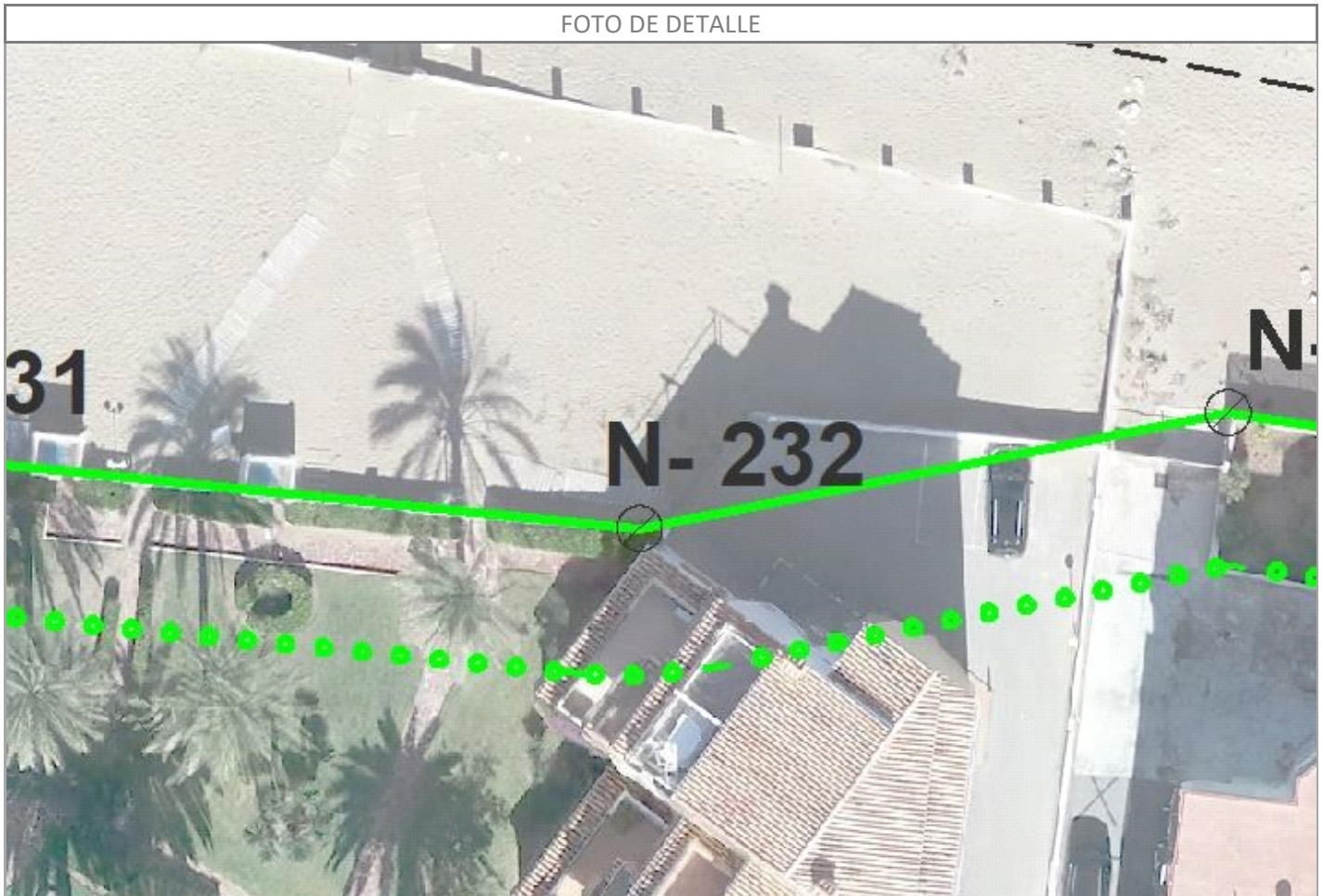
CROQUIS



SITUACIÓN



FOTO DE DETALLE



RESEÑAS DE VÉRTICE DEL DPMT

REFERENCIA DESLINDE
DES01/21/03/0003

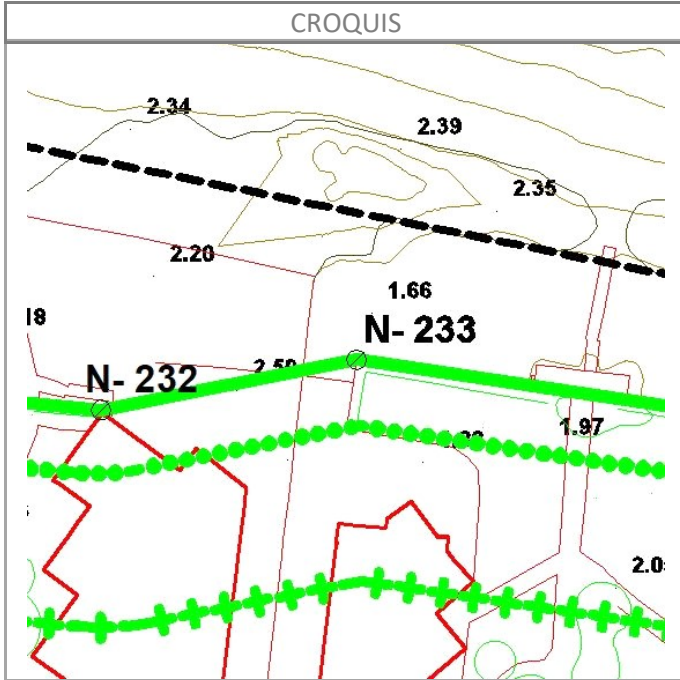
VÉRTICE
N-233

COORDENADAS UTM:
(DATUM ETRS89 - HUSO 30)

X
766.394,575

Y
4.305.510,850

CROQUIS



SITUACIÓN



FOTO DE DETALLE



RESEÑAS DE VÉRTICE DEL DPMT

REFERENCIA DESLINDE
DES01/21/03/0003

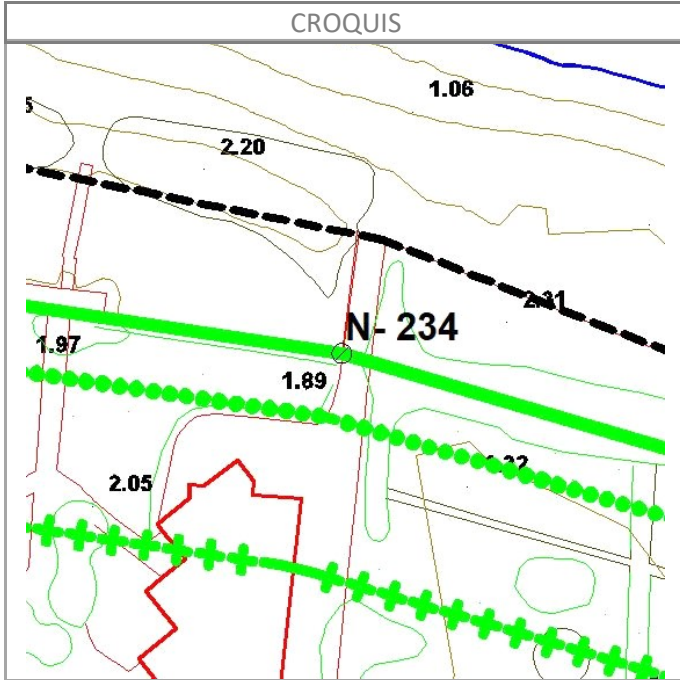
VÉRTICE
N-234

COORDENADAS UTM:
(DATUM ETRS89 - HUSO 30)

X
766.441,198

Y
4.305.503,909

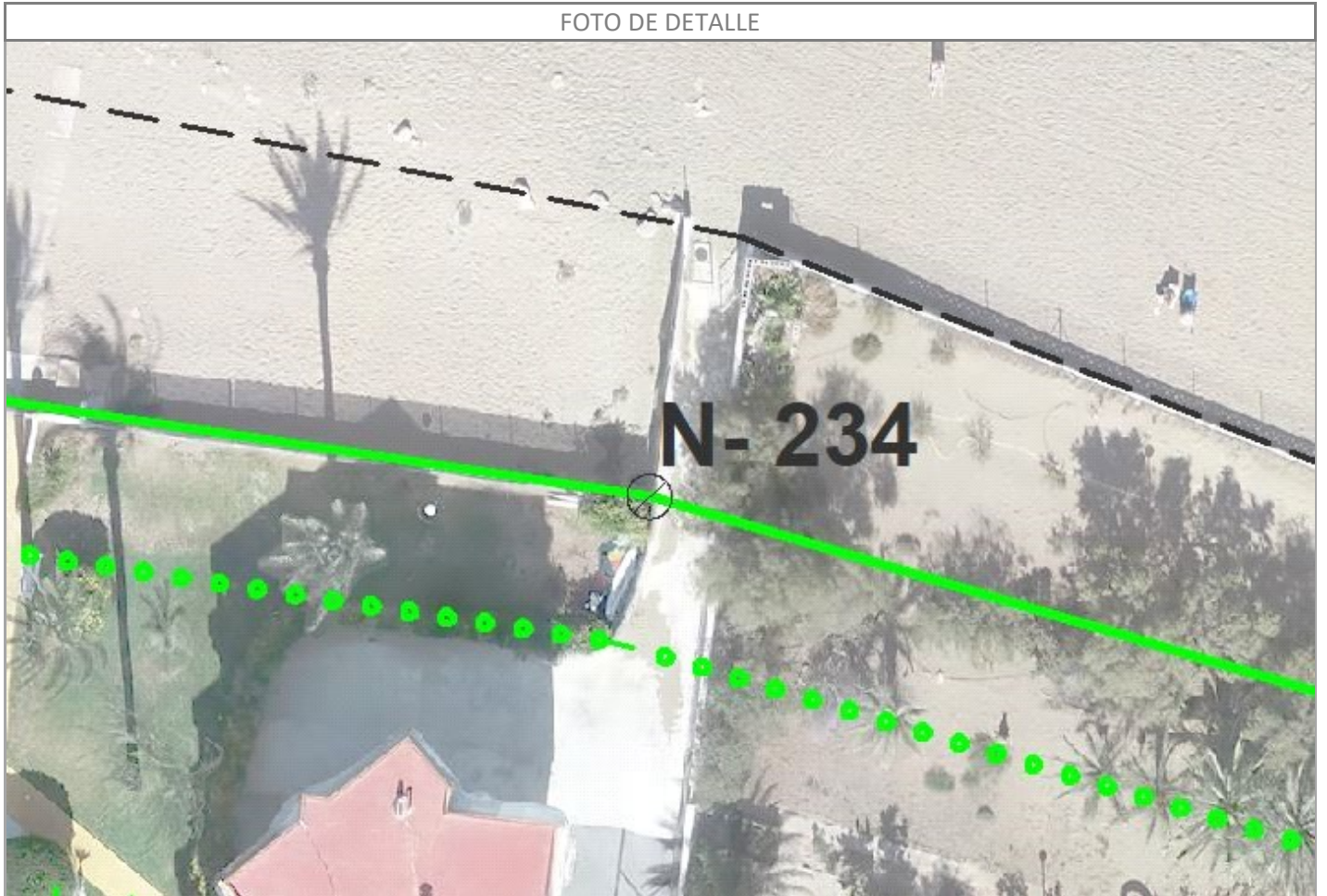
CROQUIS



SITUACIÓN



FOTO DE DETALLE



RESEÑAS DE VÉRTICE DEL DPMT

REFERENCIA DESLINDE
DES01/21/03/0003

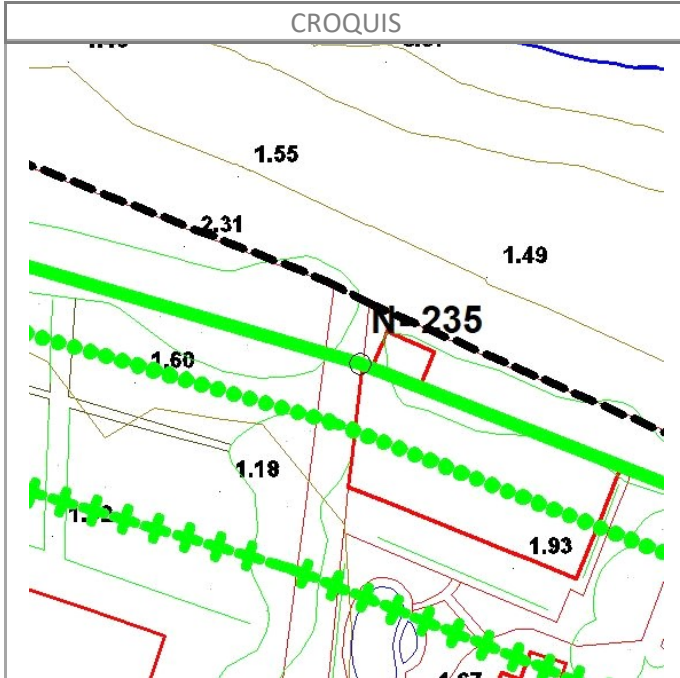
VÉRTICE
N-235

COORDENADAS UTM:
(DATUM ETRS89 - HUSO 30)

X
766.496,385

Y
4.305.487,721

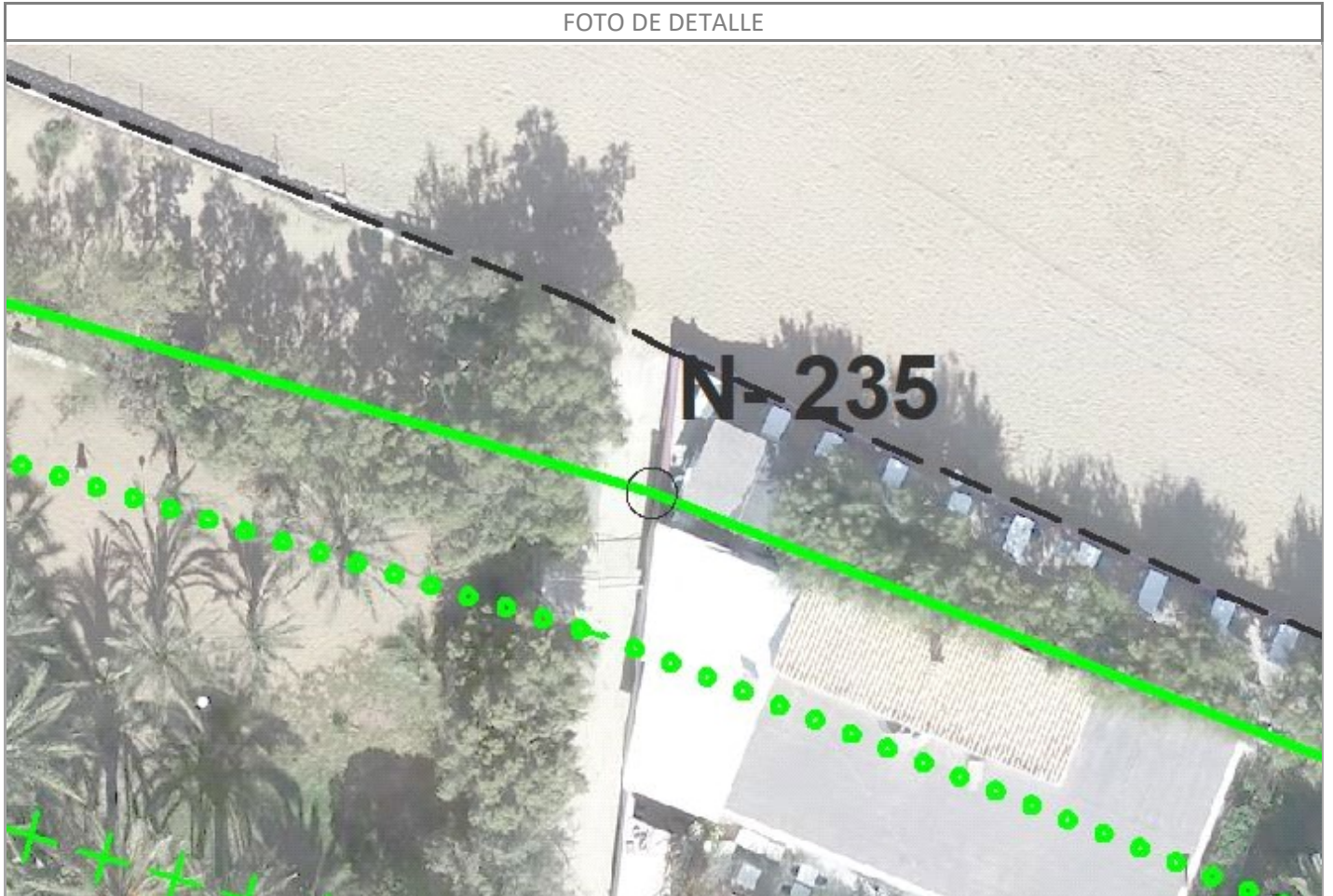
CROQUIS



SITUACIÓN



FOTO DE DETALLE



RESEÑAS DE VÉRTICE DEL DPMT

REFERENCIA DESLINDE
DES01/21/03/0003

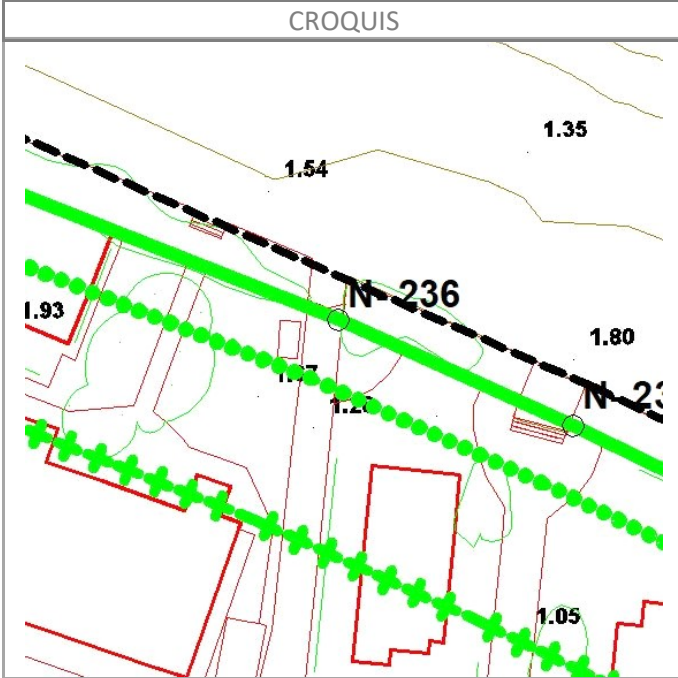
VÉRTICE
N-236

COORDENADAS UTM:
(DATUM ETRS89 - HUSO 30)

X
766.541,314

Y
4.305.469,986

CROQUIS



SITUACIÓN



FOTO DE DETALLE



RESEÑAS DE VÉRTICE DEL DPMT

REFERENCIA DESLINDE
DES01/21/03/0003

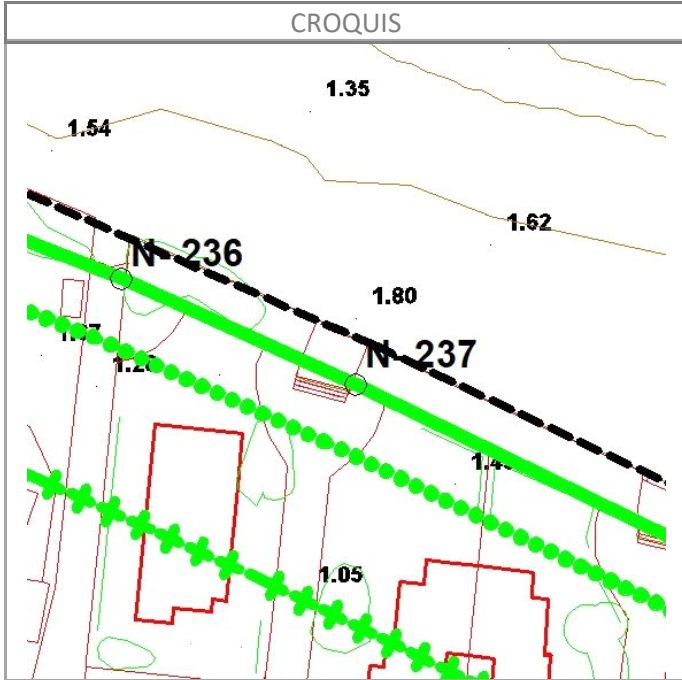
VÉRTICE
N-237

COORDENADAS UTM:
(DATUM ETRS89 - HUSO 30)

X
766.562,924

Y
4.305.460,207

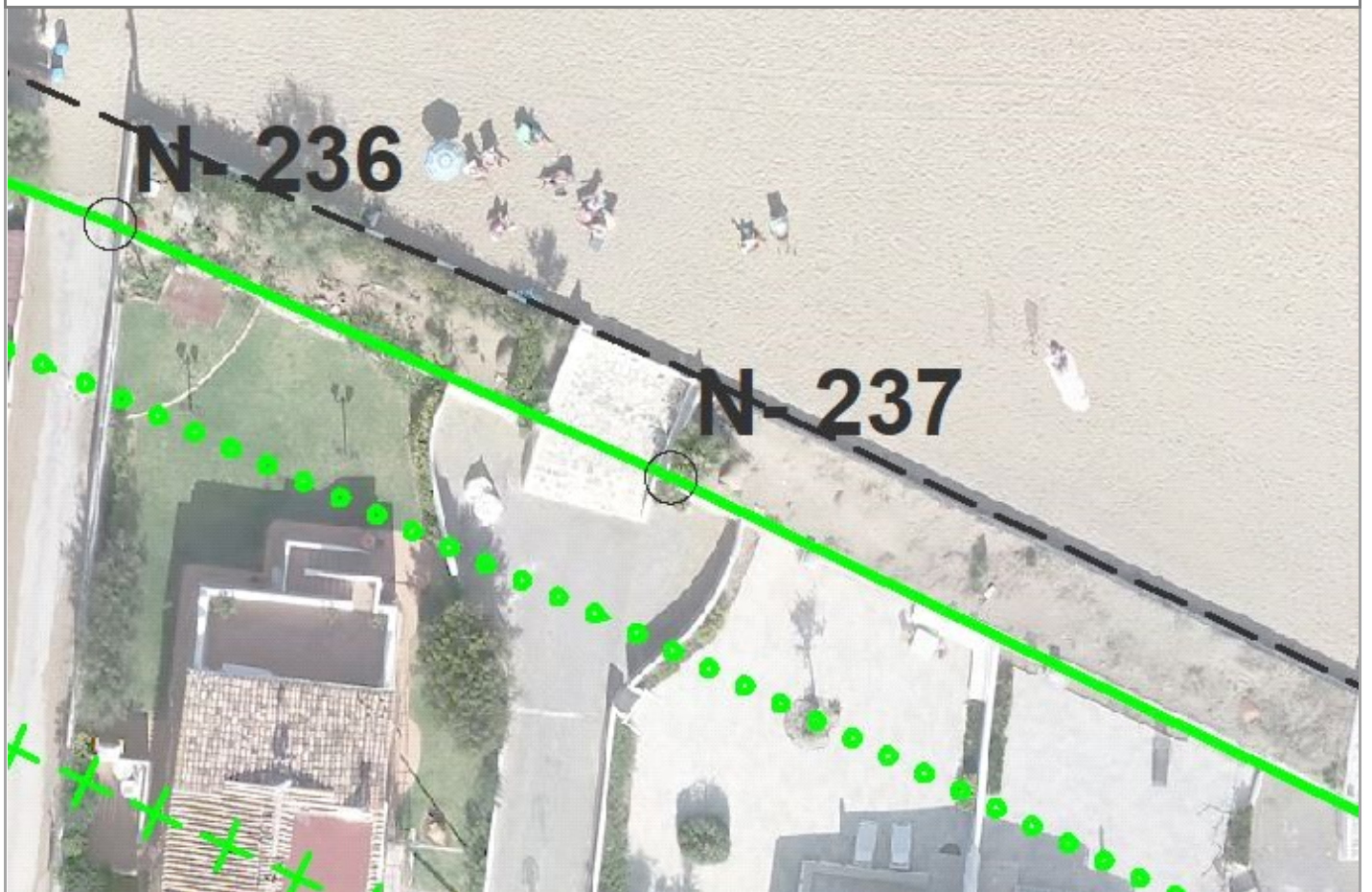
CROQUIS



SITUACIÓN



FOTO DE DETALLE



RESEÑAS DE VÉRTICE DEL DPMT

REFERENCIA DESLINDE
DES01/21/03/0003

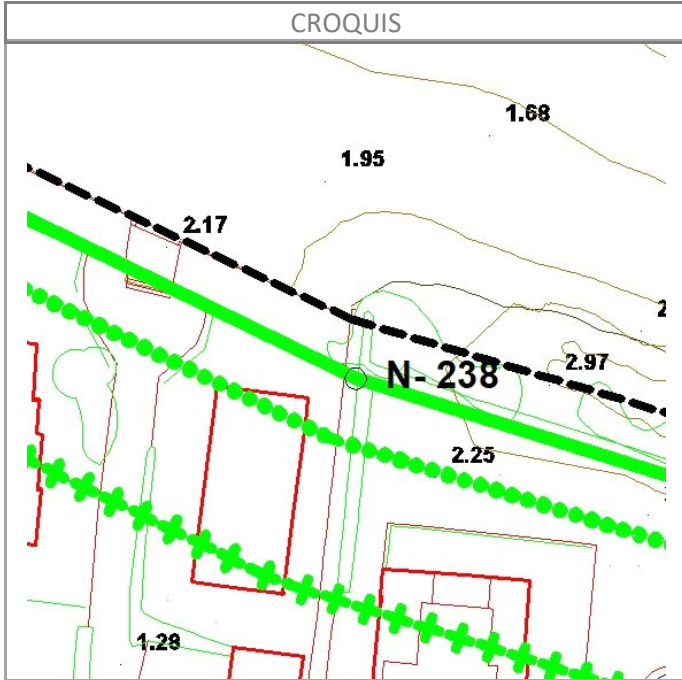
VÉRTICE
N-238

COORDENADAS UTM:
(DATUM ETRS89 - HUSO 30)

X
766.610,203

Y
4.305.437,200

CROQUIS



SITUACIÓN



FOTO DE DETALLE



RESEÑAS DE VÉRTICE DEL DPMT

REFERENCIA DESLINDE
DES01/21/03/0003

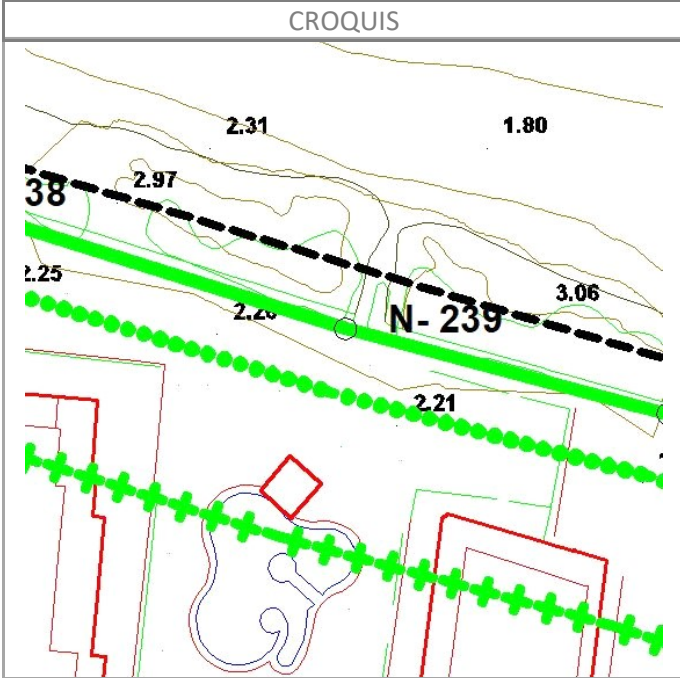
VÉRTICE
N-239

COORDENADAS UTM:
(DATUM ETRS89 - HUSO 30)

X
766.648,986

Y
4.305.425,090

CROQUIS



SITUACIÓN

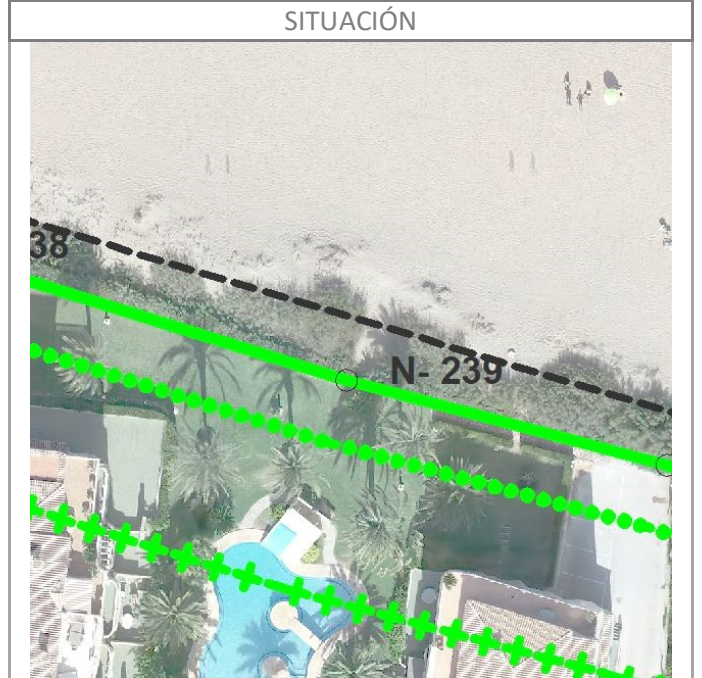


FOTO DE DETALLE



RESEÑAS DE VÉRTICE DEL DPMT

REFERENCIA DESLINDE
DES01/21/03/0003

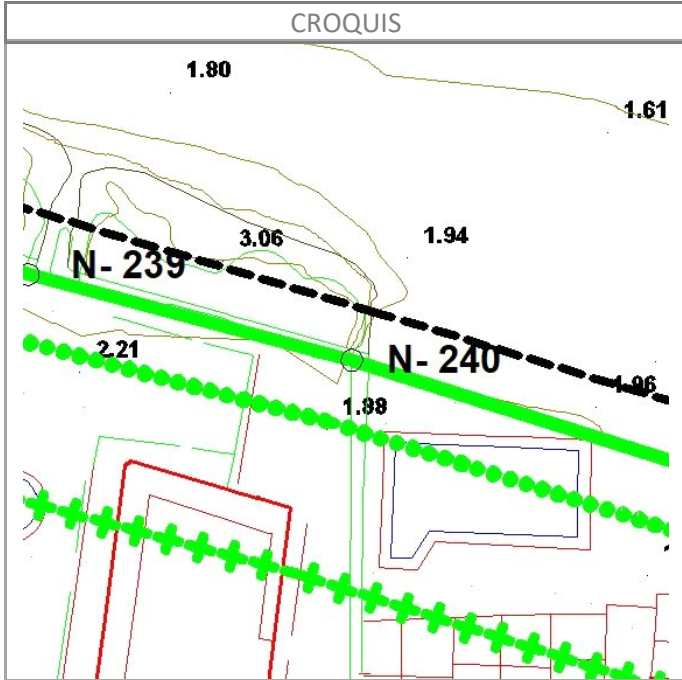
VÉRTICE
N-240

COORDENADAS UTM:
(DATUM ETRS89 - HUSO 30)

X
766.678,469

Y
4.305.417,279

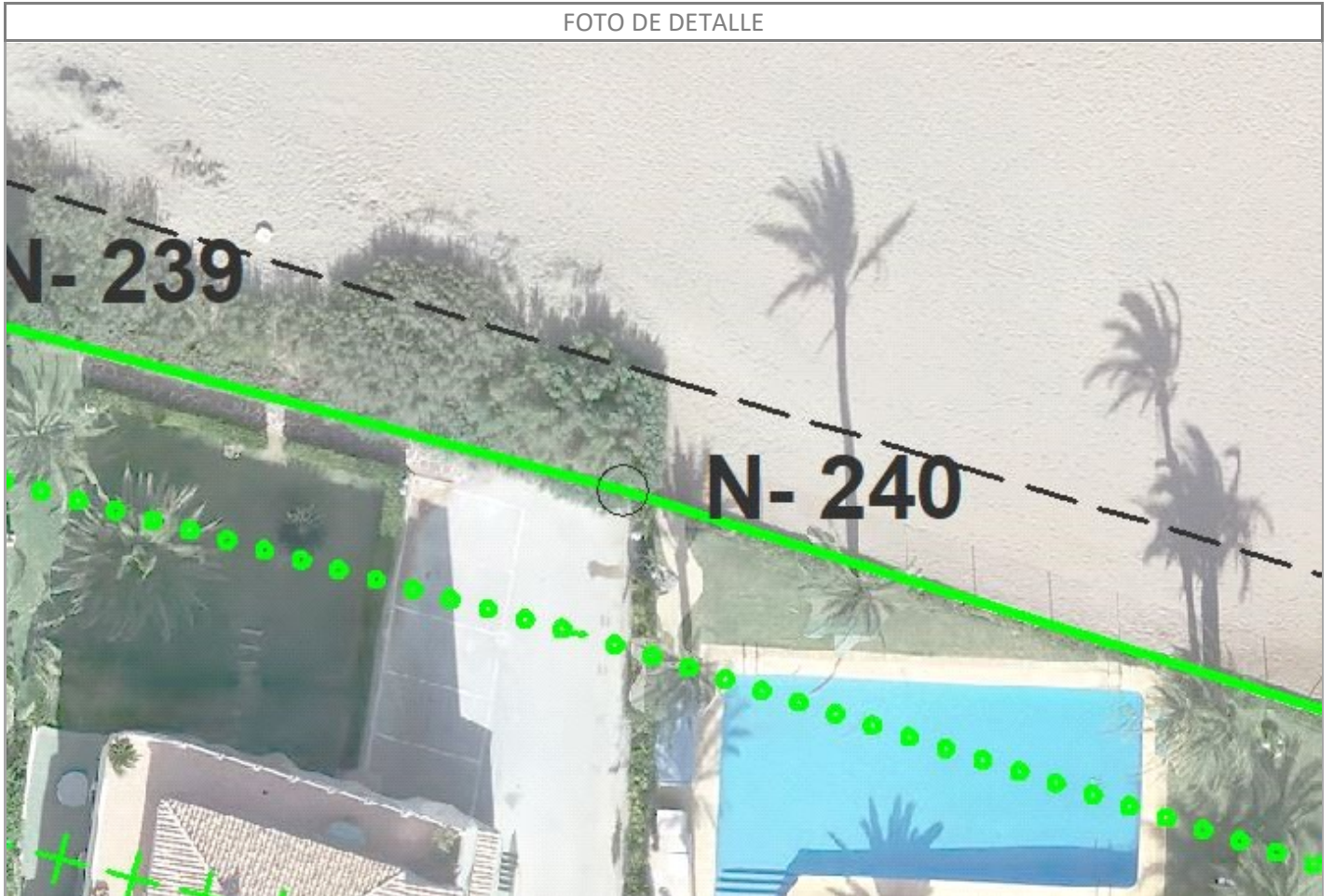
CROQUIS



SITUACIÓN



FOTO DE DETALLE



RESEÑAS DE VÉRTICE DEL DPMT

REFERENCIA DESLINDE
DES01/21/03/0003

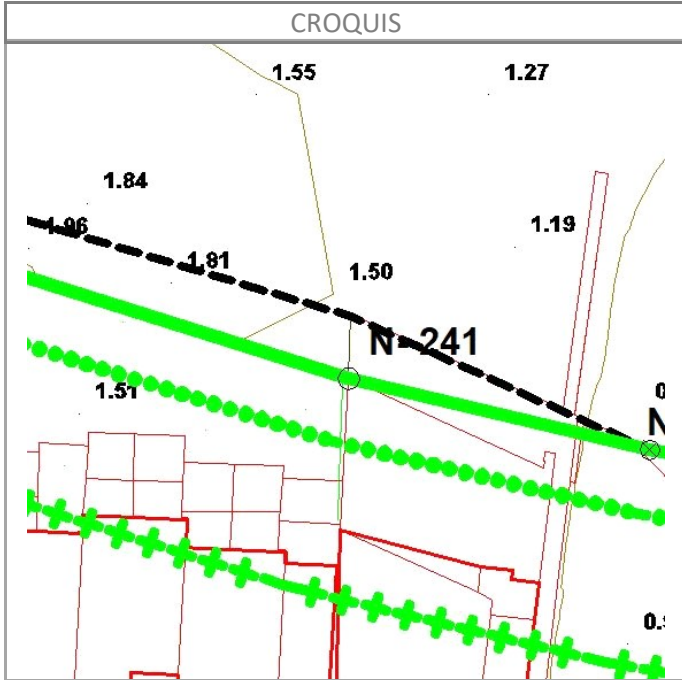
VÉRTICE
N-241

COORDENADAS UTM:
(DATUM ETRS89 - HUSO 30)

X
766.730,247

Y
4.305.400,998

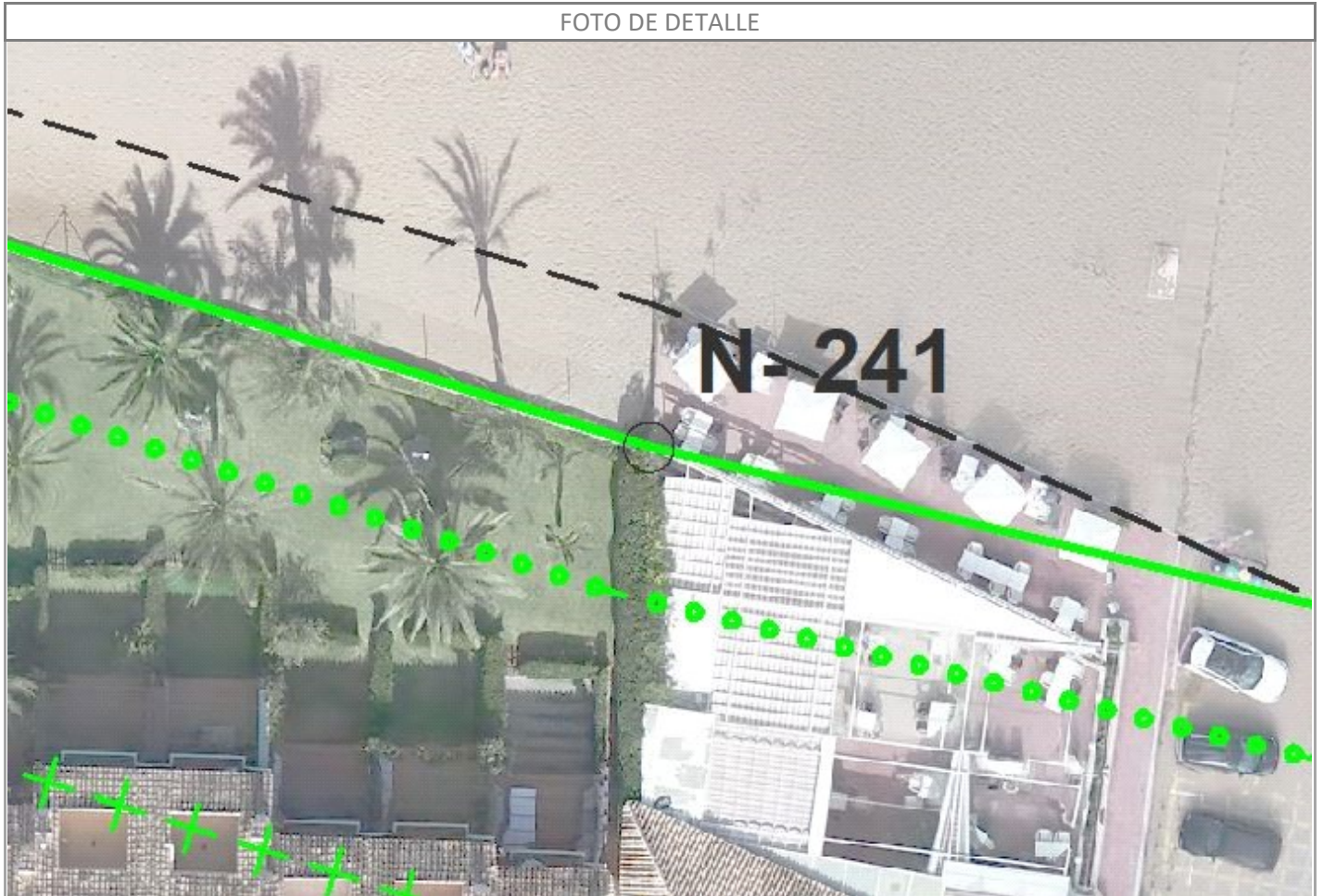
CROQUIS



SITUACIÓN



FOTO DE DETALLE



RESEÑAS DE VÉRTICE DEL DPMT

REFERENCIA DESLINDE
DES01/21/03/0003

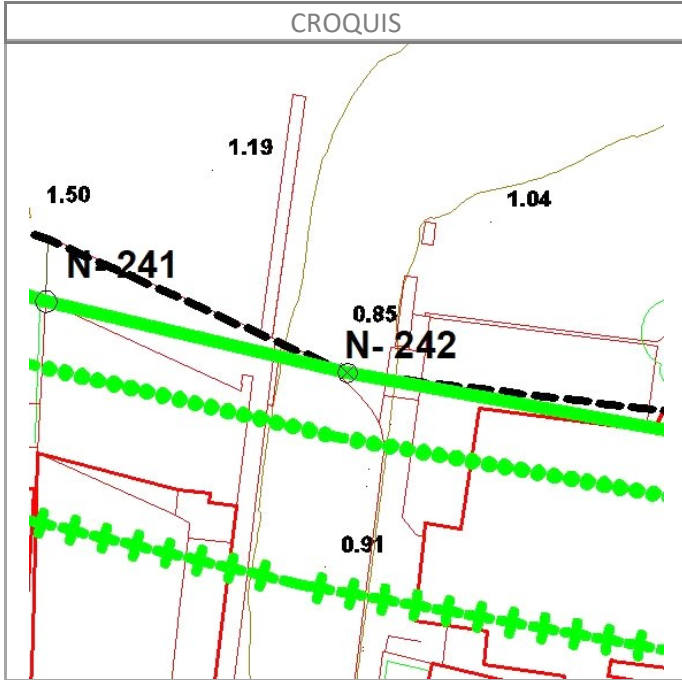
VÉRTICE
N-242

COORDENADAS UTM:
(DATUM ETRS89 - HUSO 30)

X
766.758,063

Y
4.305.394,398

CROQUIS



SITUACIÓN


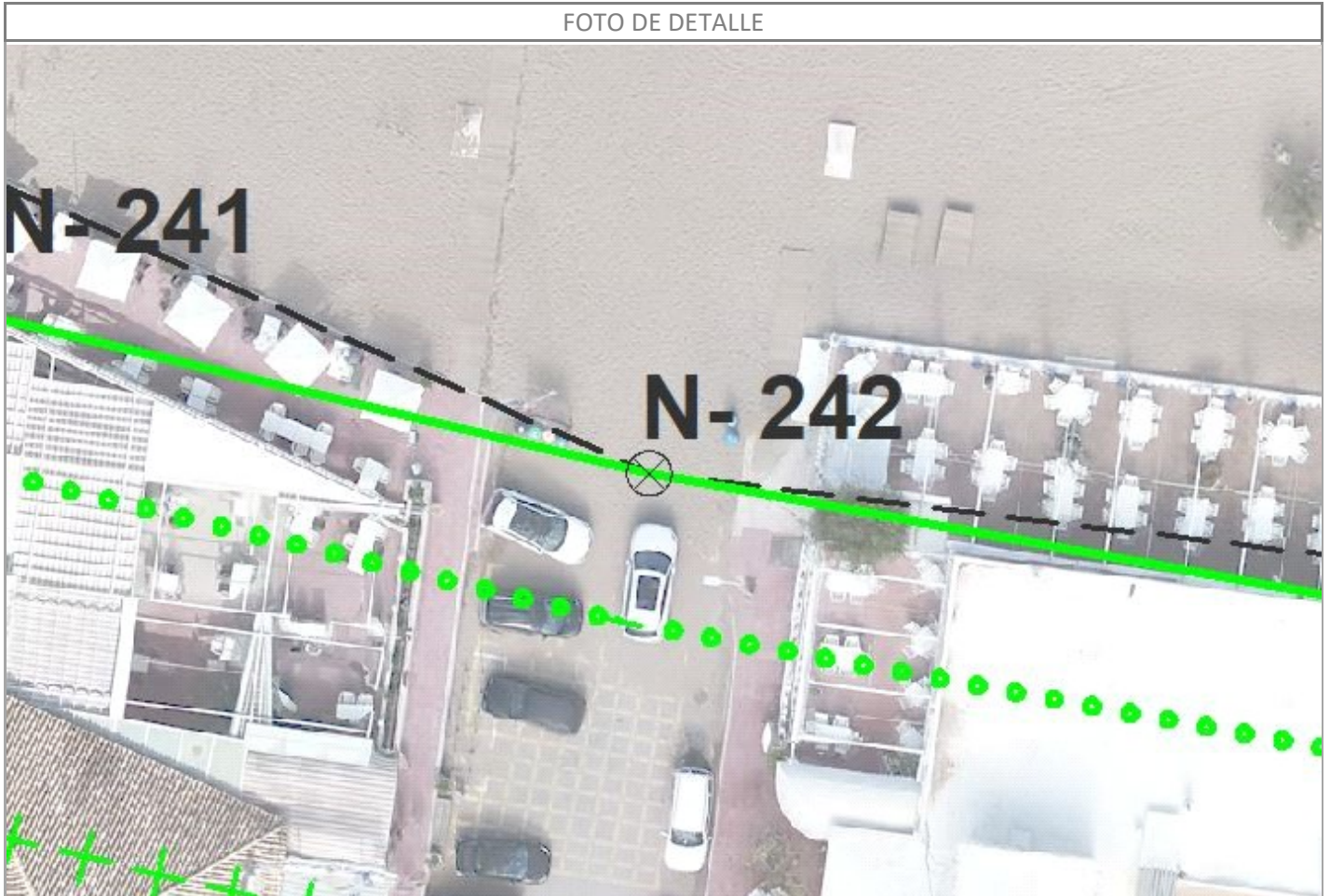


FOTO DE DETALLE



RESEÑAS DE VÉRTICE DEL DPMT

REFERENCIA DESLINDE
DES01/21/03/0003

VÉRTICE
N-243

COORDENADAS UTM:
(DATUM ETRS89 - HUSO 30)

X
766.797,390

Y
4.305.387,338

CROQUIS



SITUACIÓN





FOTO DE DETALLE



RESEÑAS DE VÉRTICE DEL DPMT

REFERENCIA DESLINDE
DES01/21/03/0003

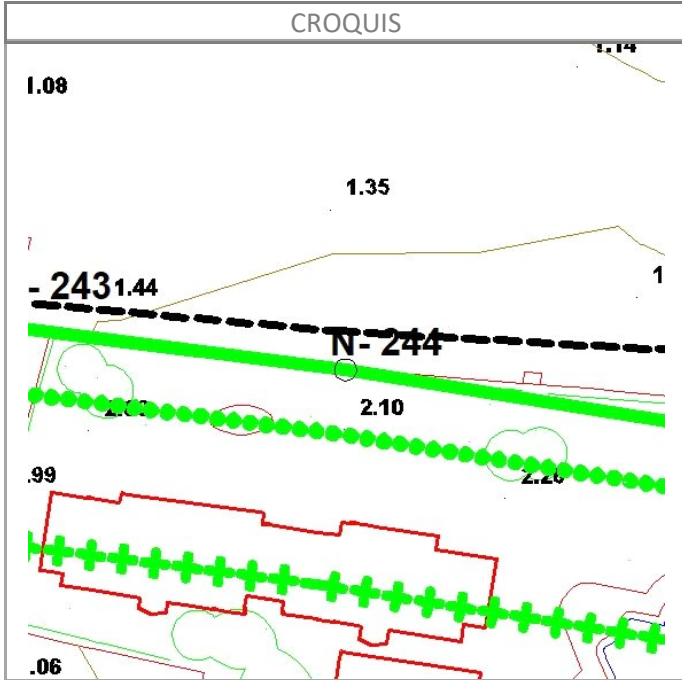
VÉRTICE
N-244

COORDENADAS UTM:
(DATUM ETRS89 - HUSO 30)

X
766.828,220

Y
4.305.383,378

CROQUIS



SITUACIÓN




FOTO DE DETALLE



RESEÑAS DE VÉRTICE DEL DPMT

REFERENCIA DESLINDE
DES01/21/03/0003

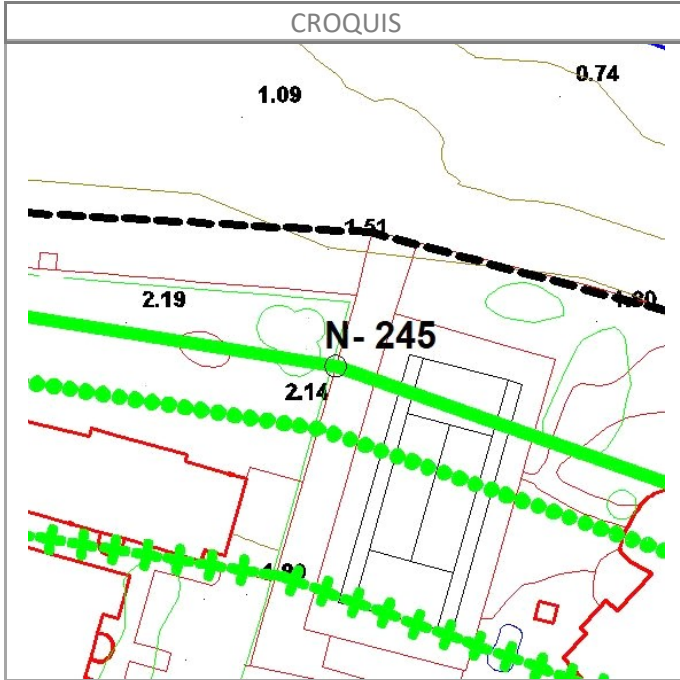
VÉRTICE
N-245

COORDENADAS UTM:
(DATUM ETRS89 - HUSO 30)

X
766.915,655

Y
4.305.369,388

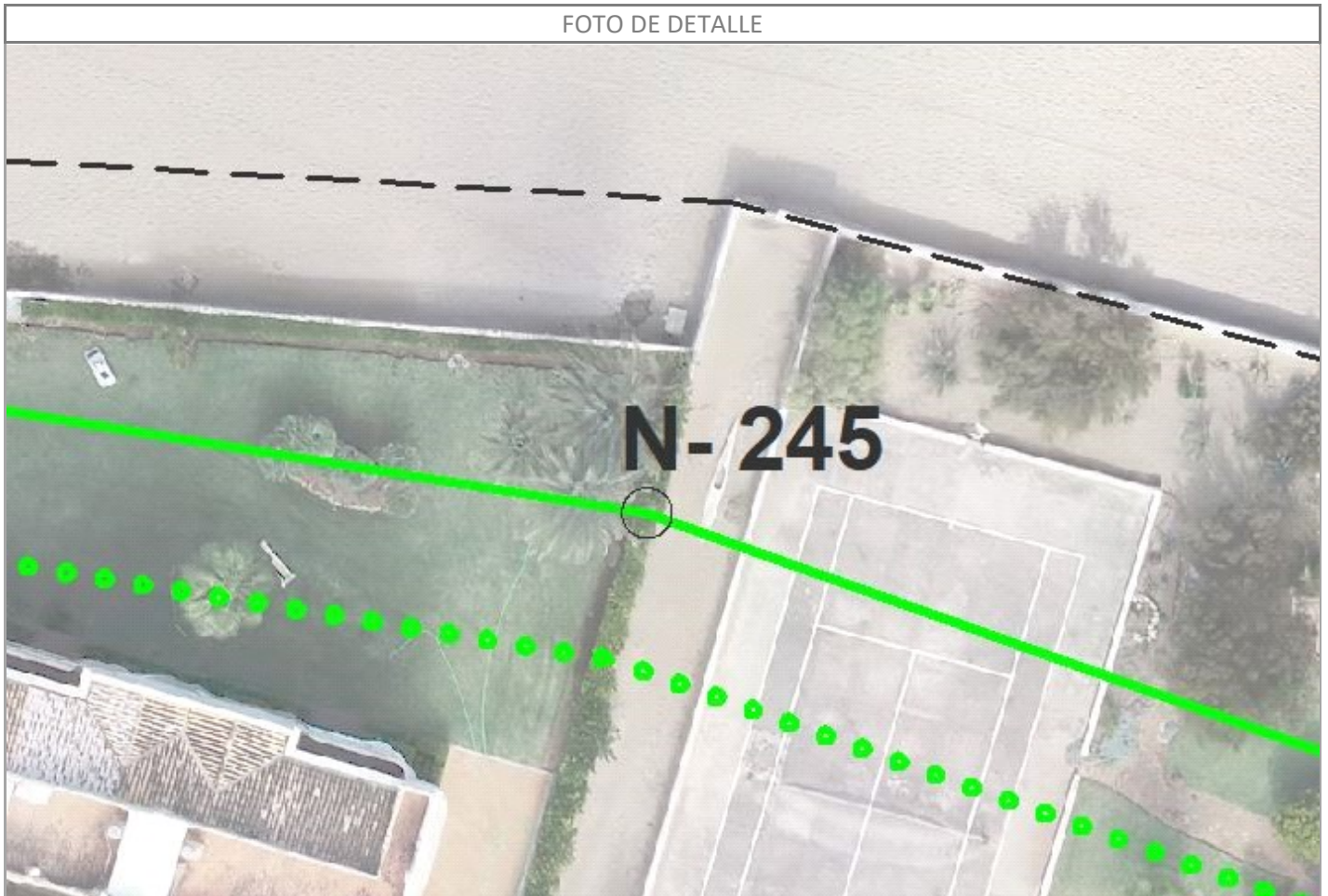
CROQUIS



SITUACIÓN



FOTO DE DETALLE



RESEÑAS DE VÉRTICE DEL DPMT

REFERENCIA DESLINDE
DES01/21/03/0003

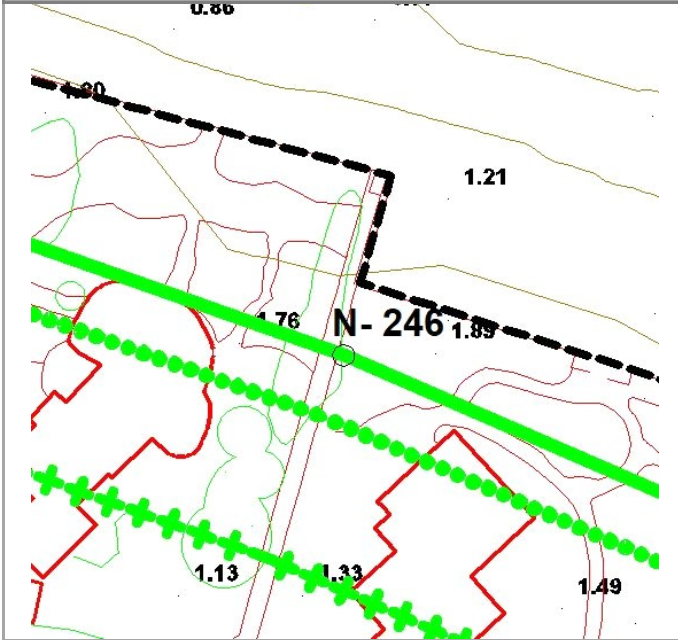
VÉRTICE
N-246

COORDENADAS UTM:
(DATUM ETRS89 - HUSO 30)

X
766.967,371

Y
4.305.351,074

CROQUIS



SITUACIÓN



FOTO DE DETALLE



RESEÑAS DE VÉRTICE DEL DPMT

REFERENCIA DESLINDE
DES01/21/03/0003

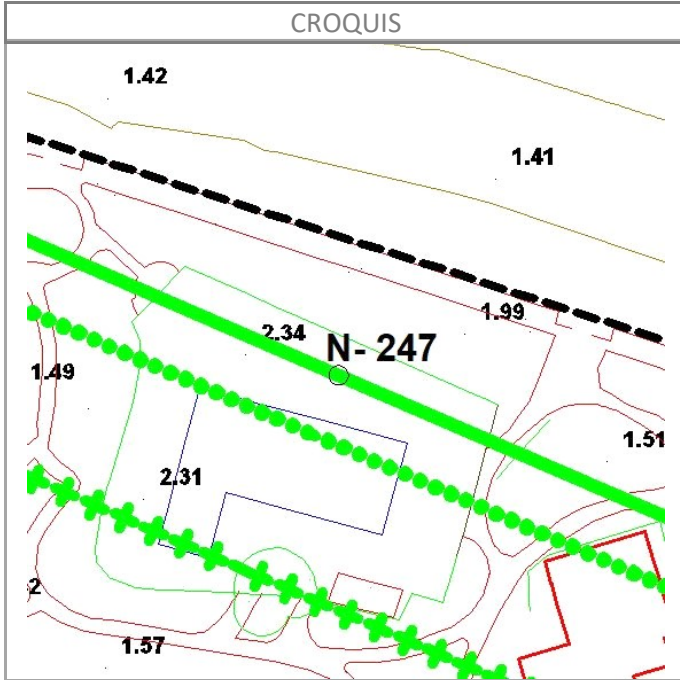
VÉRTICE
N-247

COORDENADAS UTM:
(DATUM ETRS89 - HUSO 30)

X
767.017,511

Y
4.305.329,381

CROQUIS



SITUACIÓN

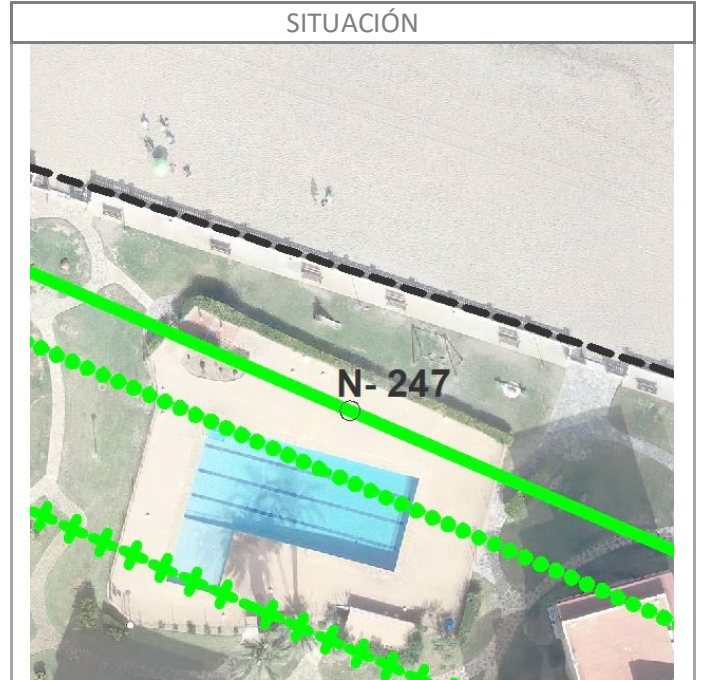


FOTO DE DETALLE



RESEÑAS DE VÉRTICE DEL DPMT

REFERENCIA DESLINDE
DES01/21/03/0003

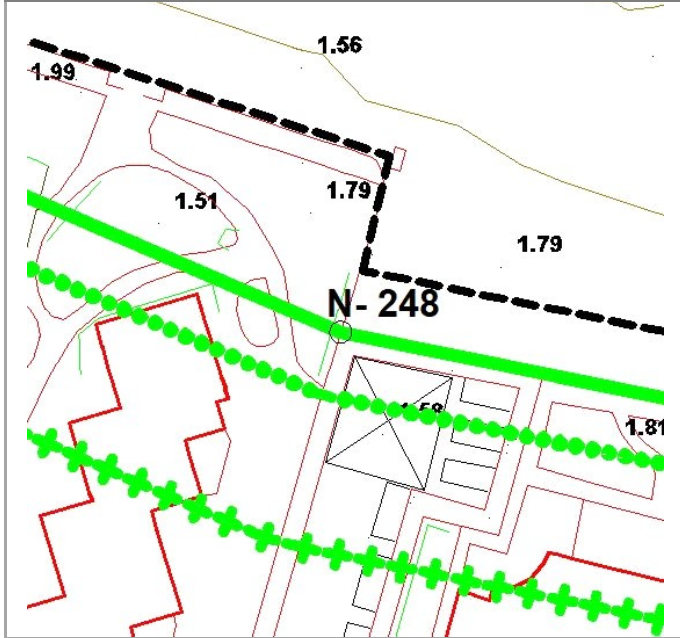
VÉRTICE
N-248

COORDENADAS UTM:
(DATUM ETRS89 - HUSO 30)

X
767.058,996

Y
4.305.311,432

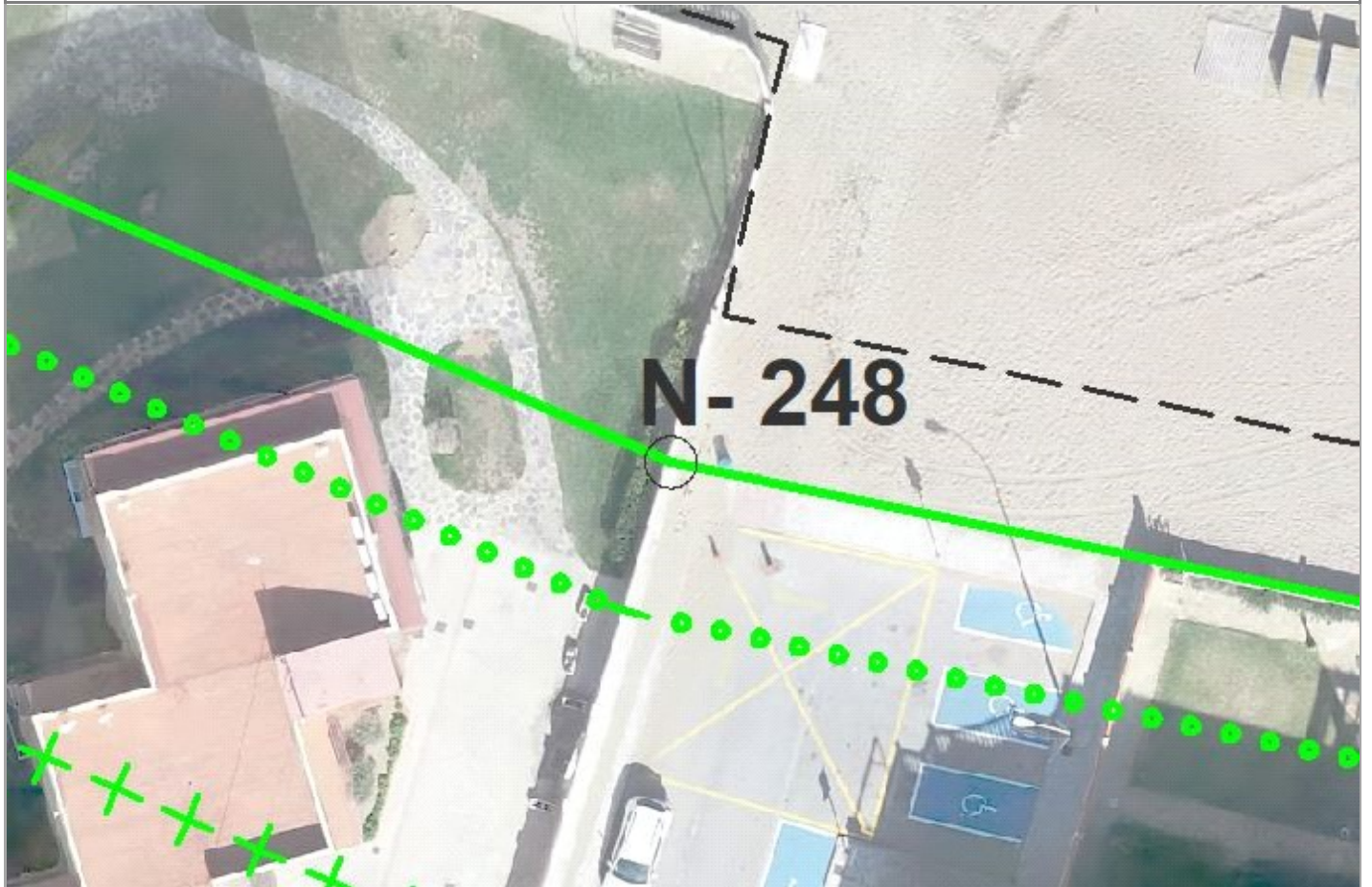
CROQUIS



SITUACIÓN



FOTO DE DETALLE



RESEÑAS DE VÉRTICE DEL DPMT

REFERENCIA DESLINDE
DES01/21/03/0003

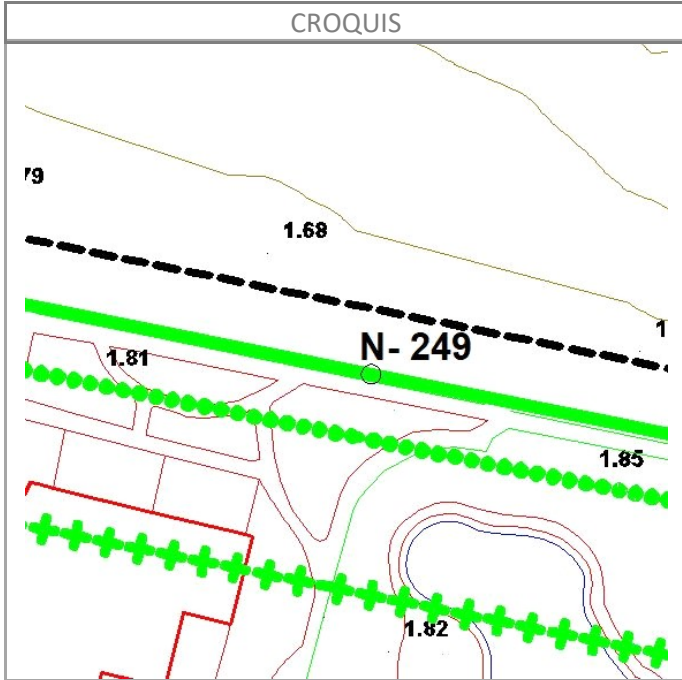
VÉRTICE
N-249

COORDENADAS UTM:
(DATUM ETRS89 - HUSO 30)

X
767.109,431

Y
4.305.301,245

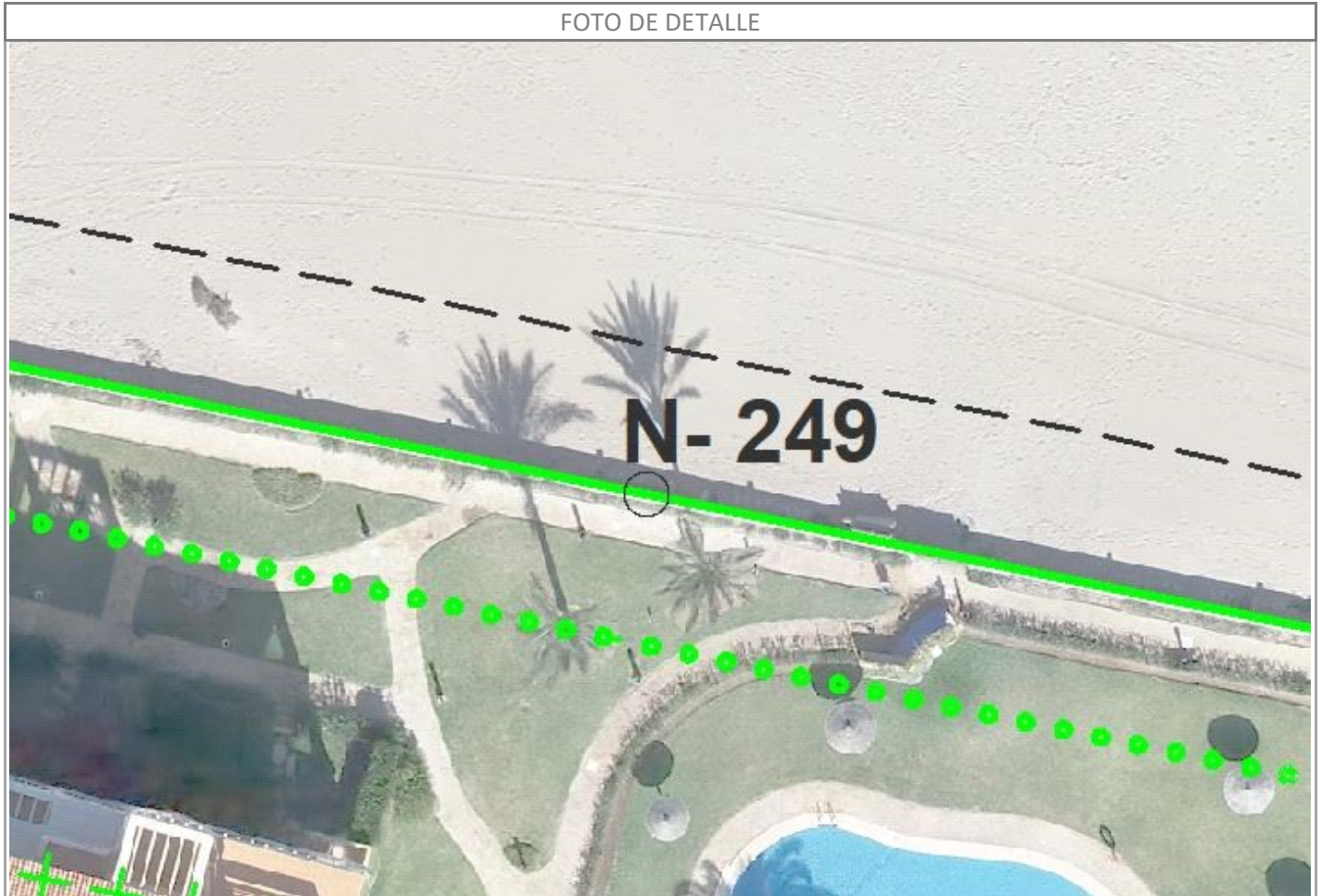
CROQUIS



SITUACIÓN



FOTO DE DETALLE



RESEÑAS DE VÉRTICE DEL DPMT

REFERENCIA DESLINDE
DES01/21/03/0003

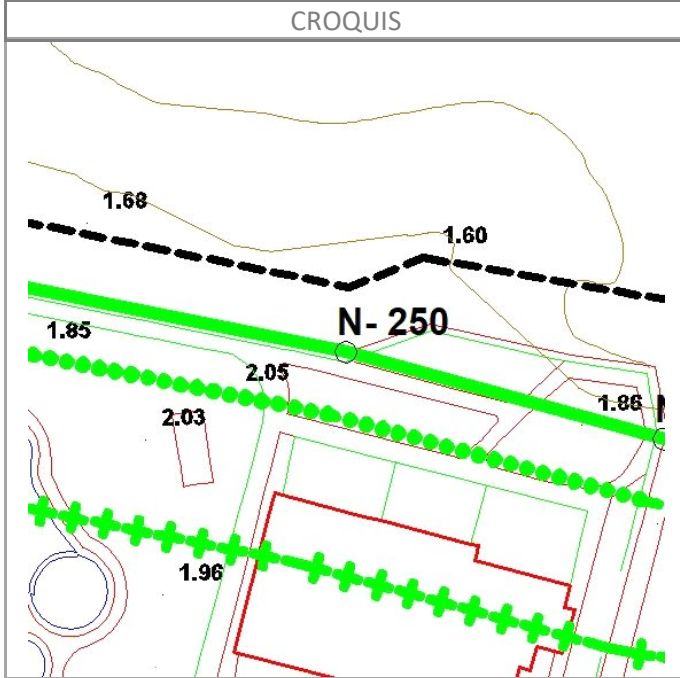
VÉRTICE
N-250

COORDENADAS UTM:
(DATUM ETRS89 - HUSO 30)

X
767.158,120

Y
4.305.291,411

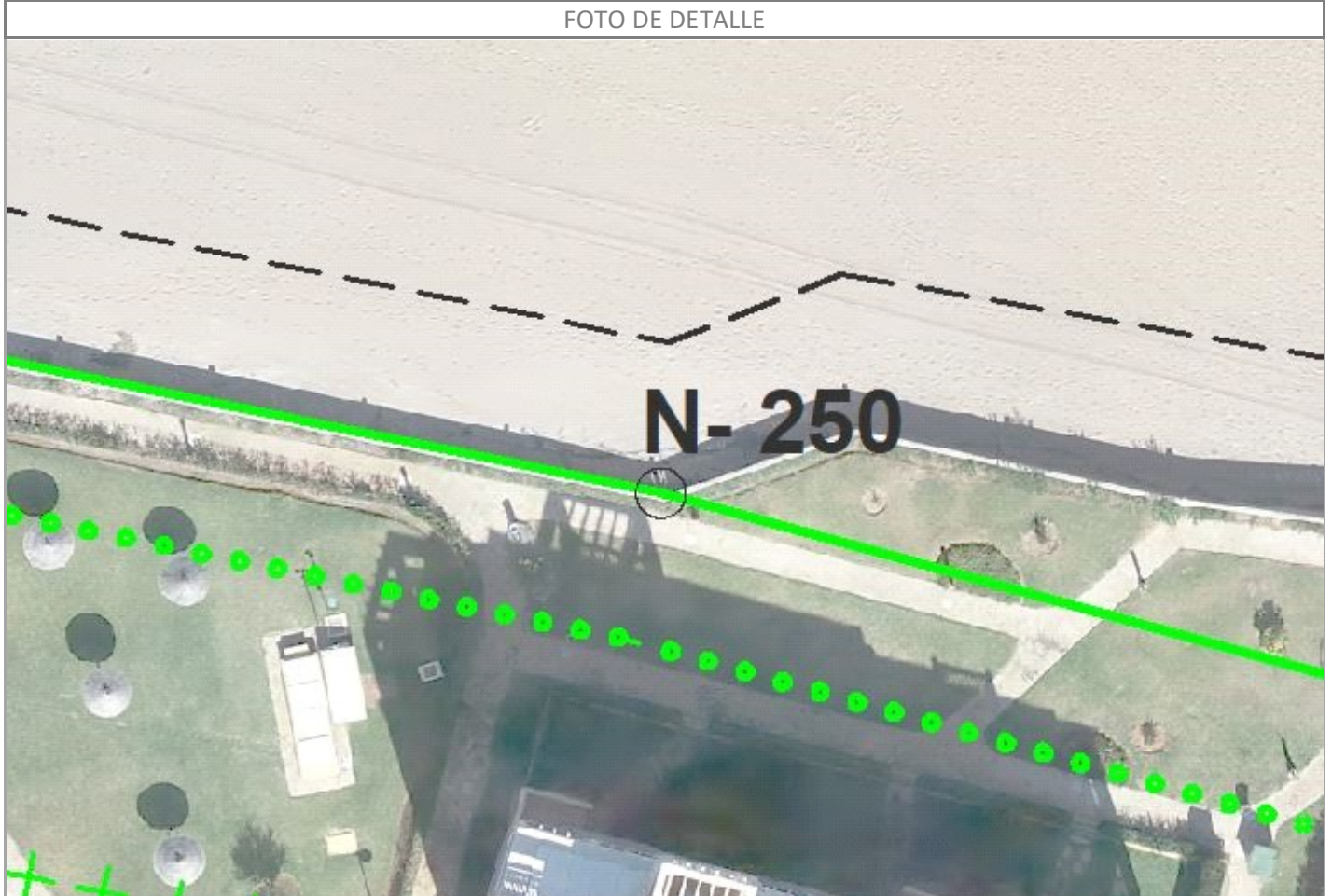
CROQUIS



SITUACIÓN



FOTO DE DETALLE



RESEÑAS DE VÉRTICE DEL DPMT

REFERENCIA DESLINDE
DES01/21/03/0003

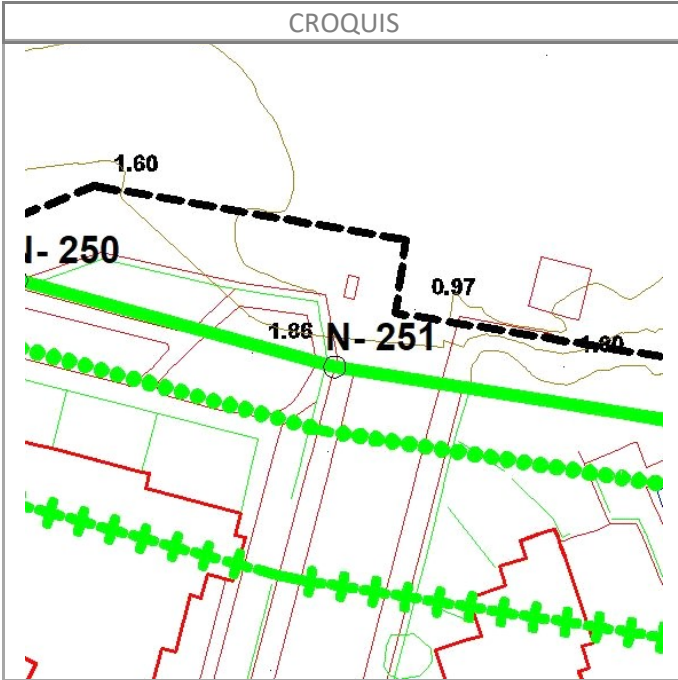
VÉRTICE
N-251

COORDENADAS UTM:
(DATUM ETRS89 - HUSO 30)

X
767.187,562

Y
4.305.283,370

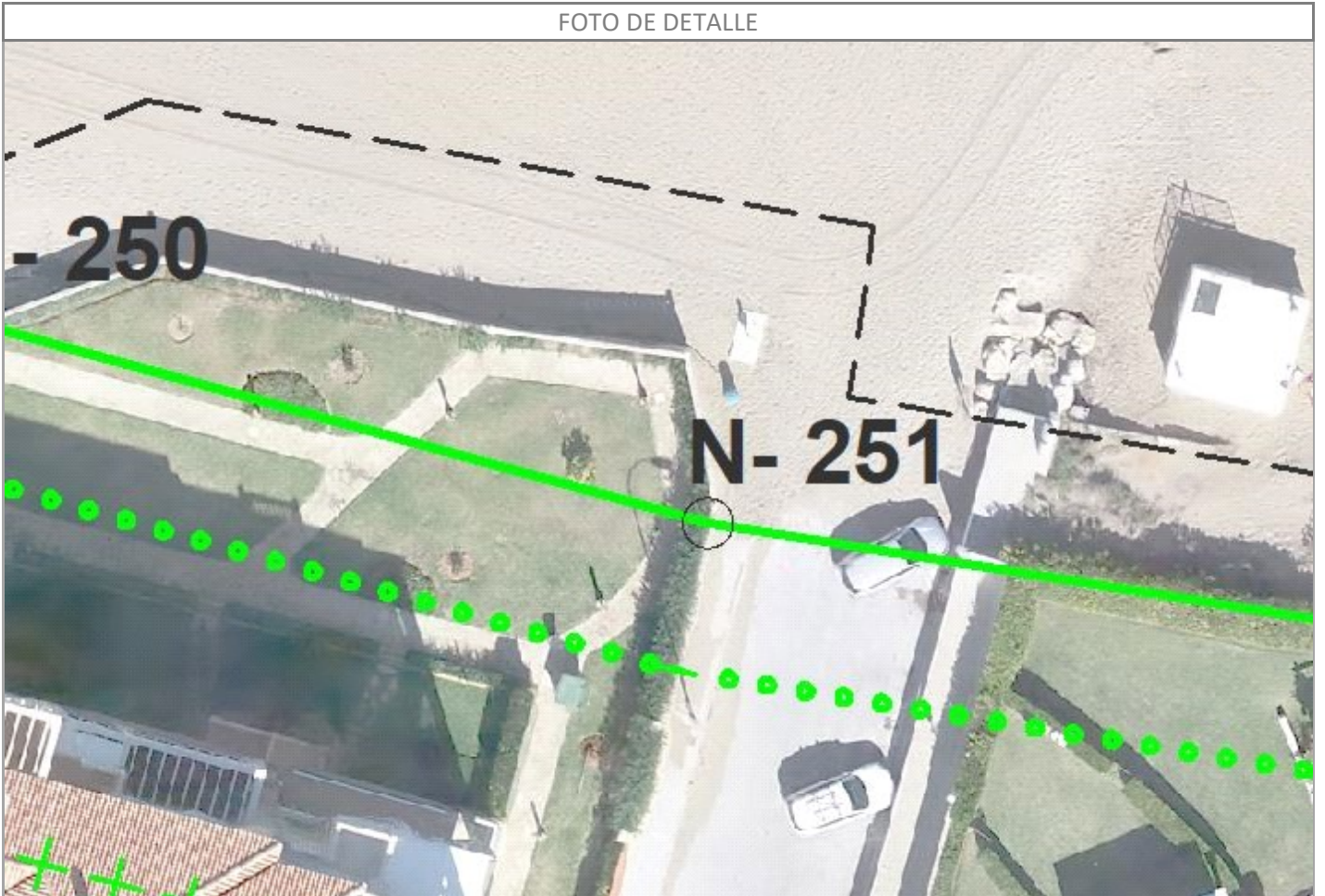
CROQUIS



SITUACIÓN



FOTO DE DETALLE



RESEÑAS DE VÉRTICE DEL DPMT

REFERENCIA DESLINDE
DES01/21/03/0003

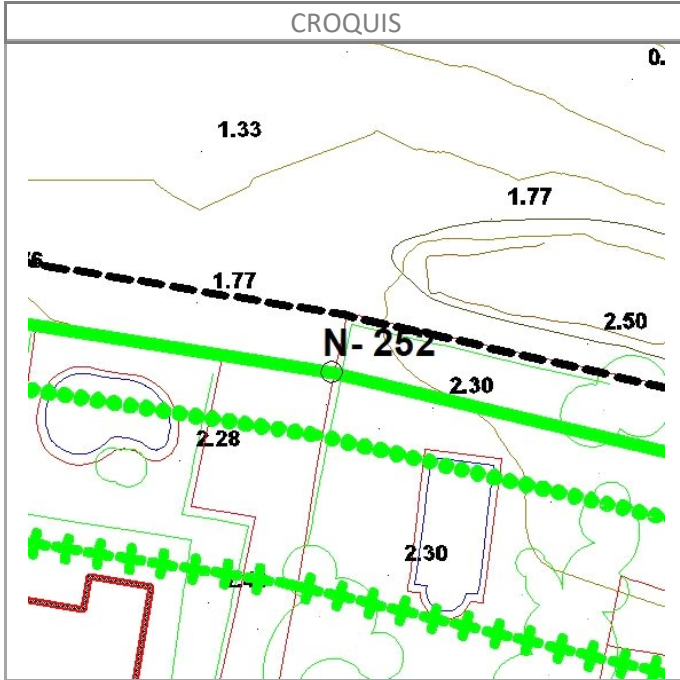
VÉRTICE
N-252

COORDENADAS UTM:
(DATUM ETRS89 - HUSO 30)

X
767.260,216

Y
4.305.271,843

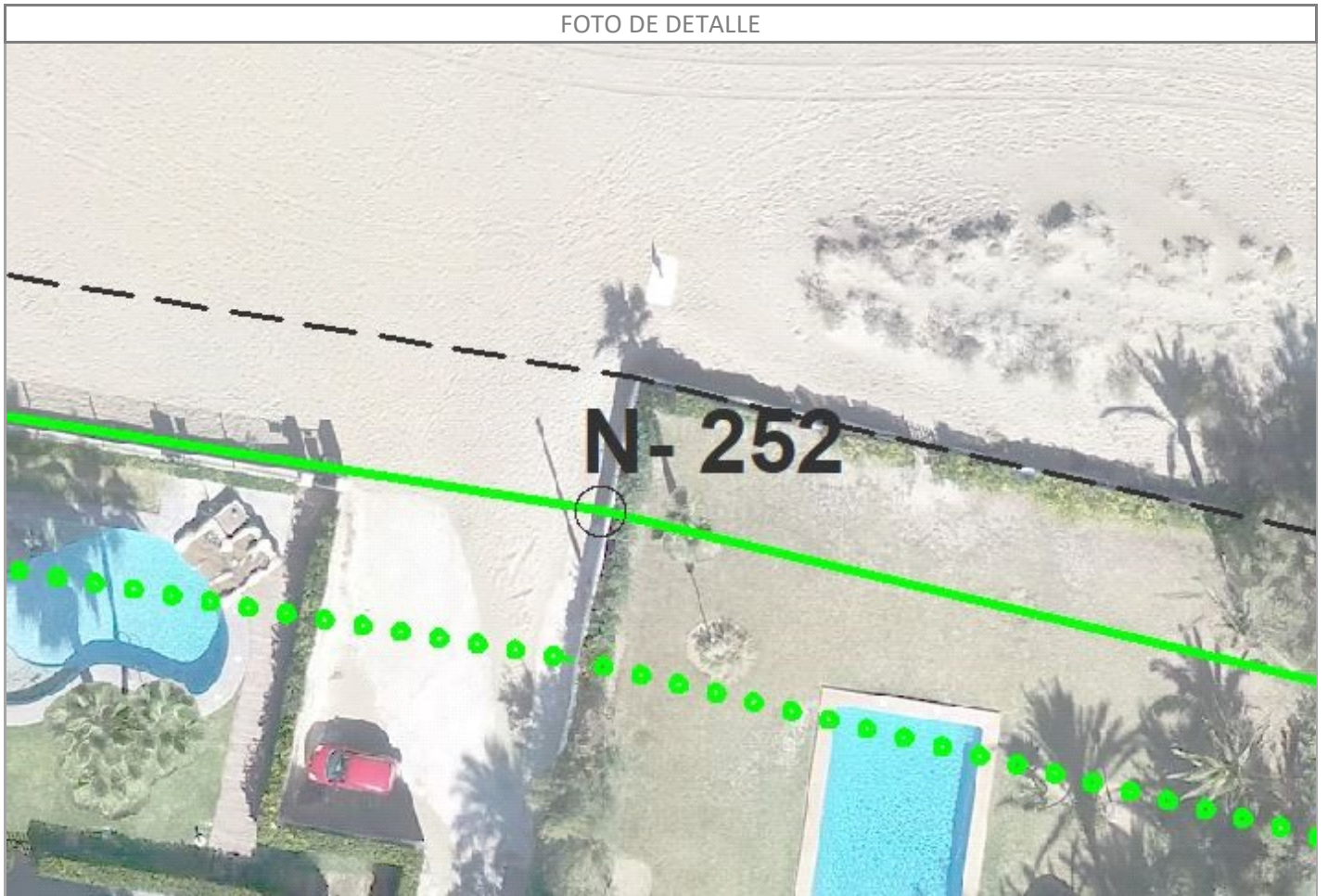
CROQUIS



SITUACIÓN



FOTO DE DETALLE



RESEÑAS DE VÉRTICE DEL DPMT

REFERENCIA DESLINDE
DES01/21/03/0003

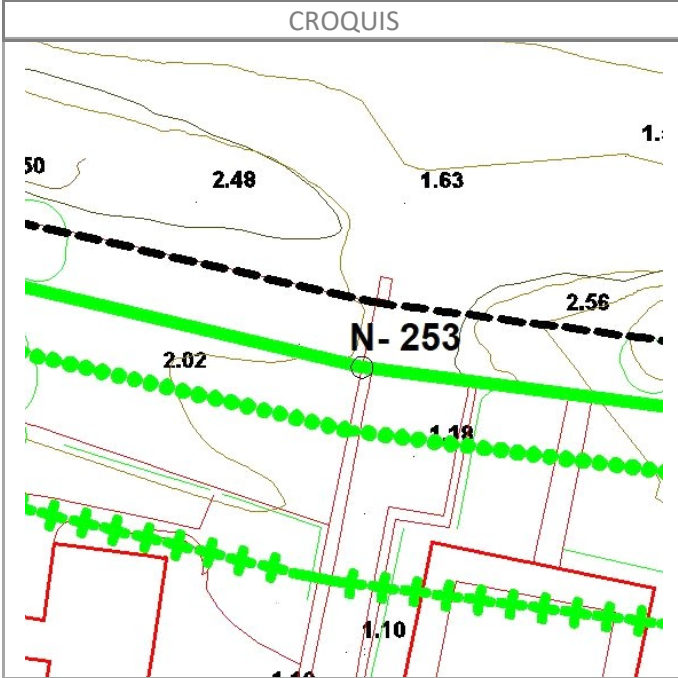
VÉRTICE
N-253

COORDENADAS UTM:
(DATUM ETRS89 - HUSO 30)

X
767.318,886

Y
4.305.257,886

CROQUIS



SITUACIÓN





FOTO DE DETALLE



RESEÑAS DE VÉRTICE DEL DPMT

REFERENCIA DESLINDE
DES01/21/03/0003

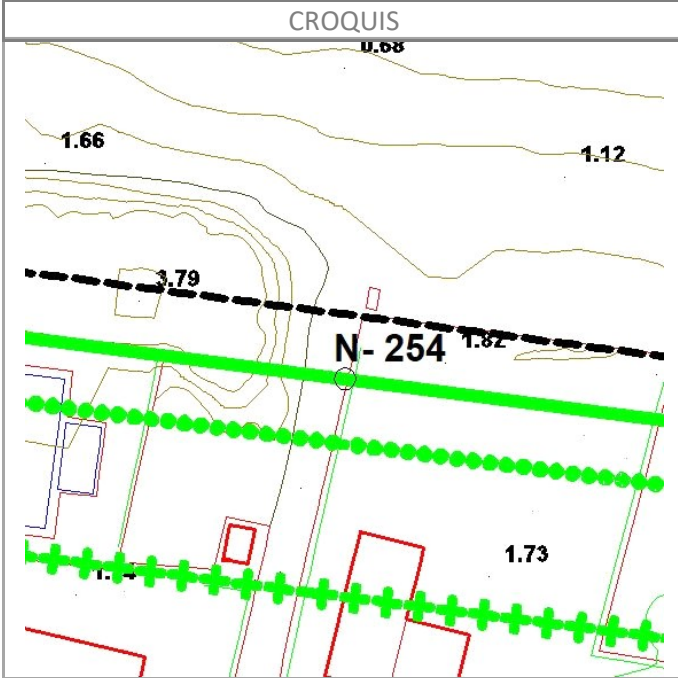
VÉRTICE
N-254

COORDENADAS UTM:
(DATUM ETRS89 - HUSO 30)

X
767.392,402

Y
4.305.248,369

CROQUIS



SITUACIÓN



FOTO DE DETALLE



RESEÑAS DE VÉRTICE DEL DPMT

REFERENCIA DESLINDE
DES01/21/03/0003

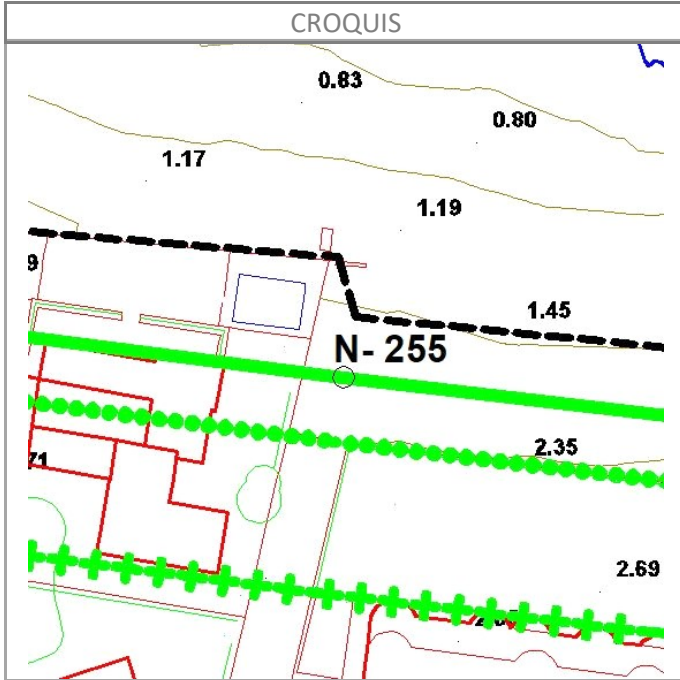
VÉRTICE
N-255

COORDENADAS UTM:
(DATUM ETRS89 - HUSO 30)

X
767.454,922

Y
4.305.240,314

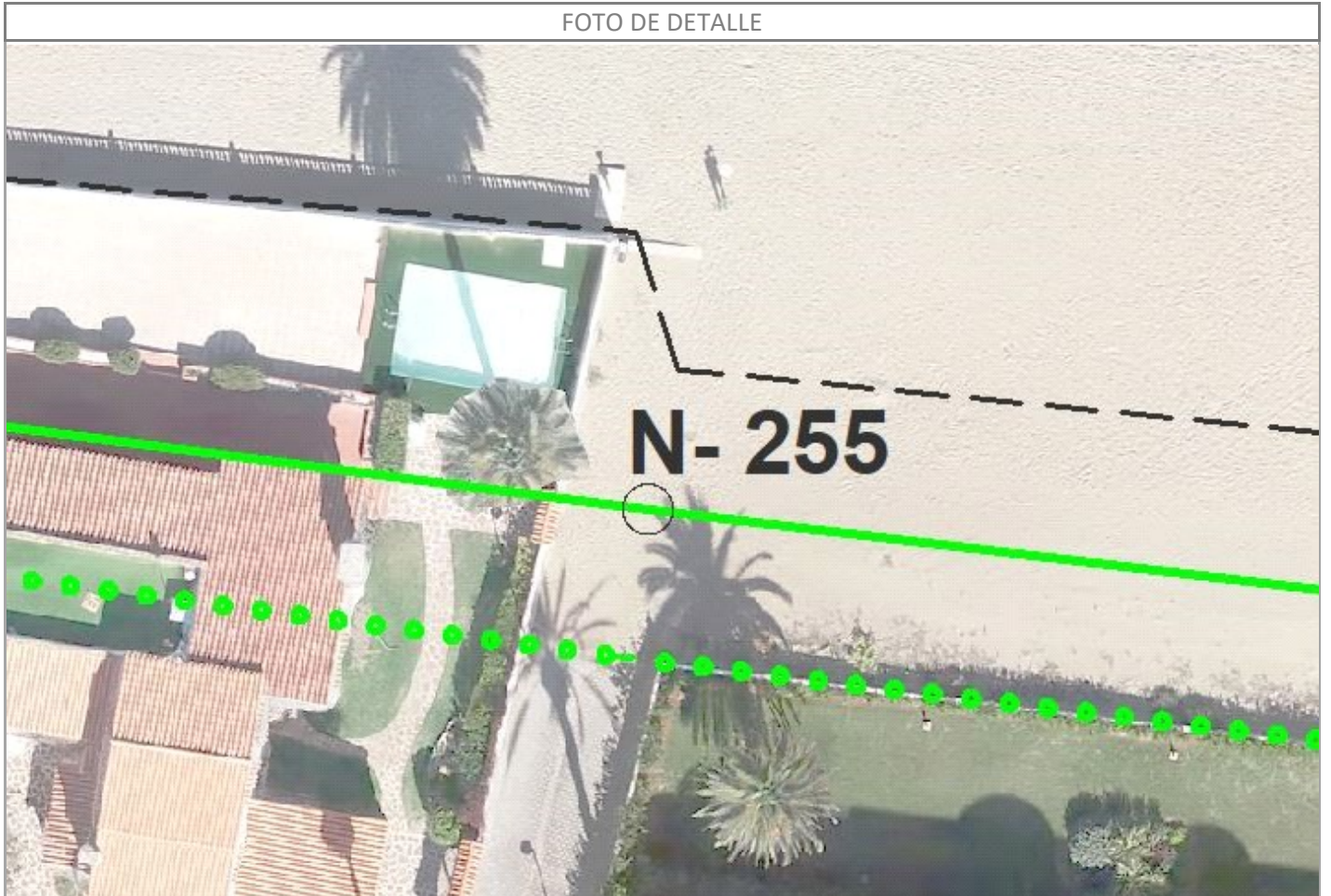
CROQUIS



SITUACIÓN



FOTO DE DETALLE



RESEÑAS DE VÉRTICE DEL DPMT

REFERENCIA DESLINDE
DES01/21/03/0003

VÉRTICE
N-256

COORDENADAS UTM:
(DATUM ETRS89 - HUSO 30)

X
767.485,676

Y
4.305.236,657

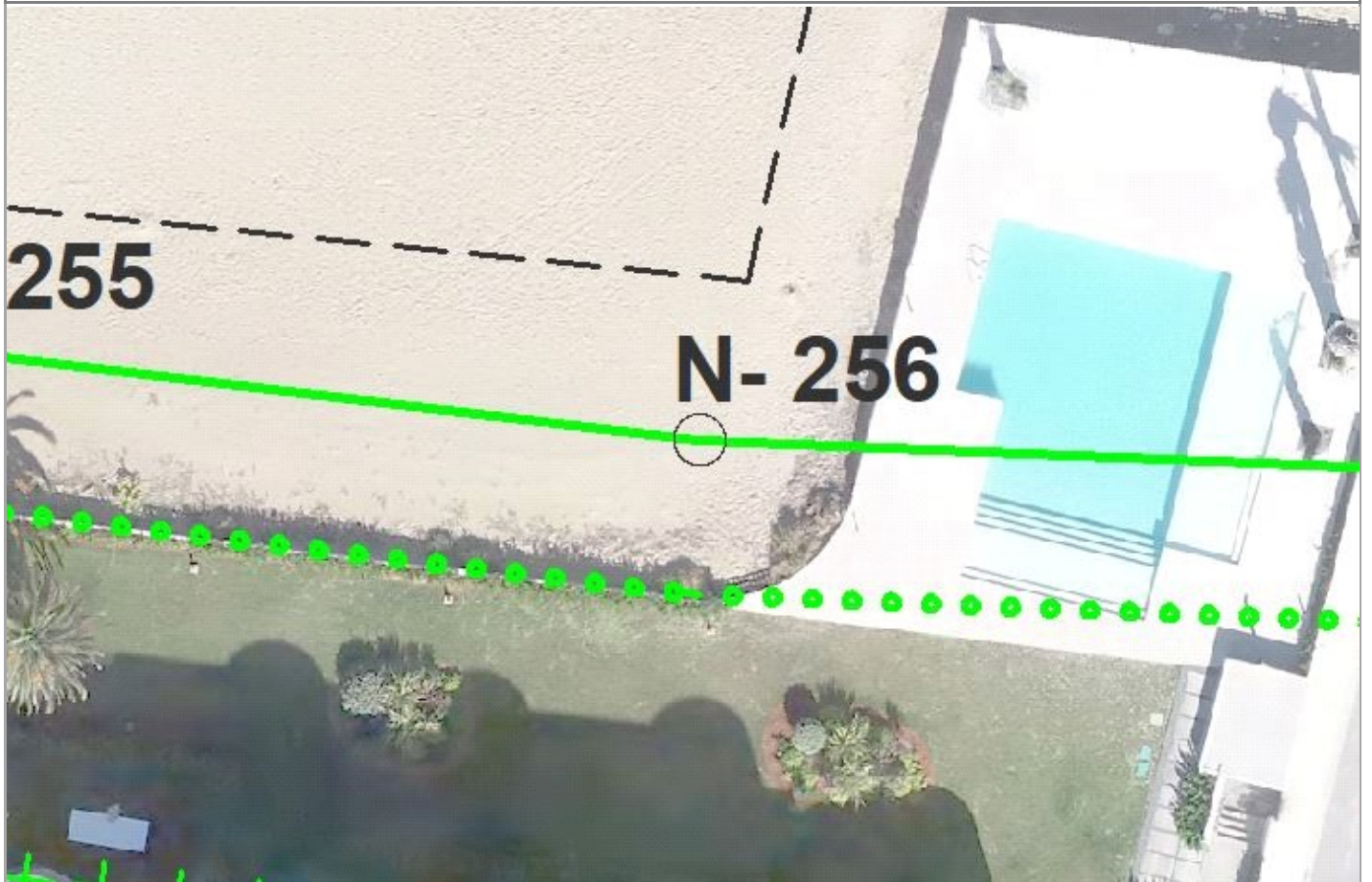
CROQUIS



SITUACIÓN



FOTO DE DETALLE



RESEÑAS DE VÉRTICE DEL DPMT

REFERENCIA DESLINDE
DES01/21/03/0003

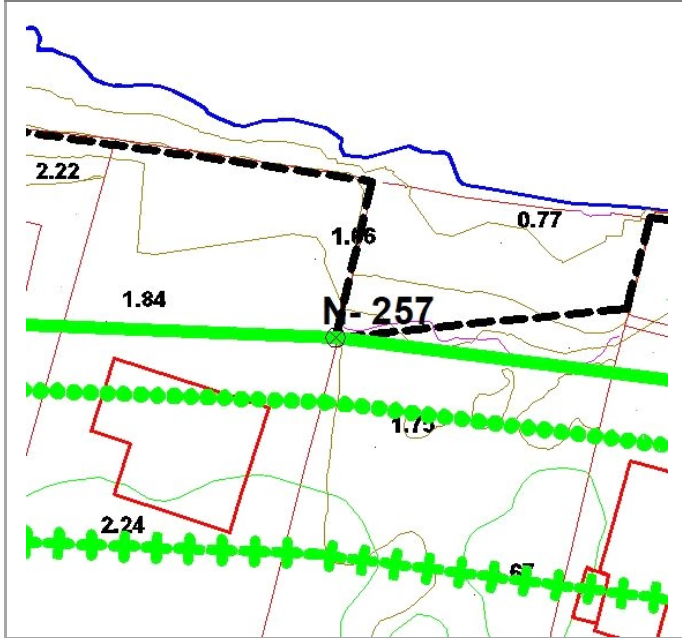
VÉRTICE
N-257

COORDENADAS UTM:
(DATUM ETRS89 - HUSO 30)

X
767.574,089

Y
4.305.233,060

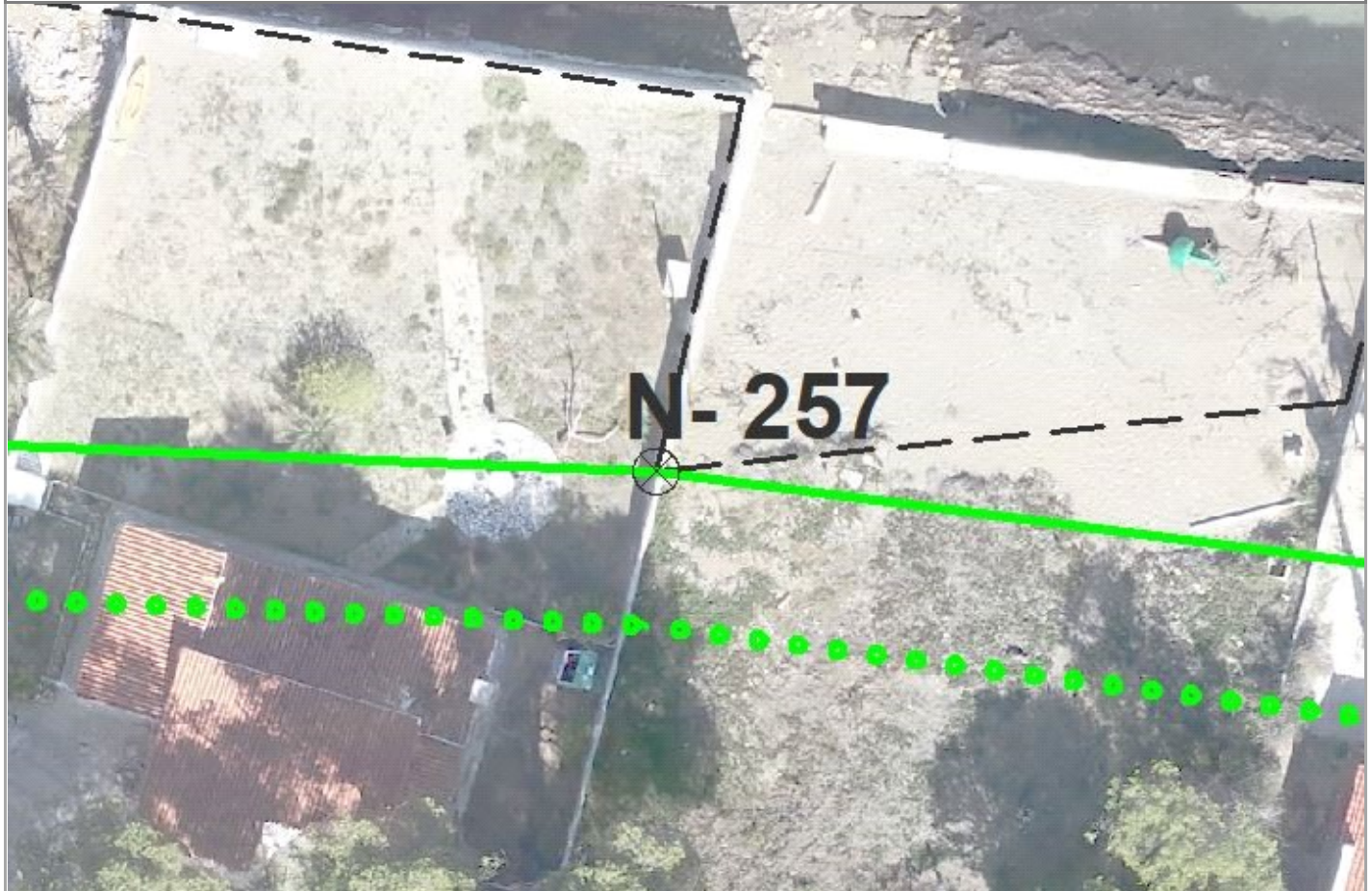
CROQUIS



SITUACIÓN



FOTO DE DETALLE



RESEÑAS DE VÉRTICE DEL DPMT

REFERENCIA DESLINDE
DES01/21/03/0003

VÉRTICE
N-258

COORDENADAS UTM:
(DATUM ETRS89 - HUSO 30)

X
767.644,862

Y
4.305.223,993

CROQUIS



SITUACIÓN

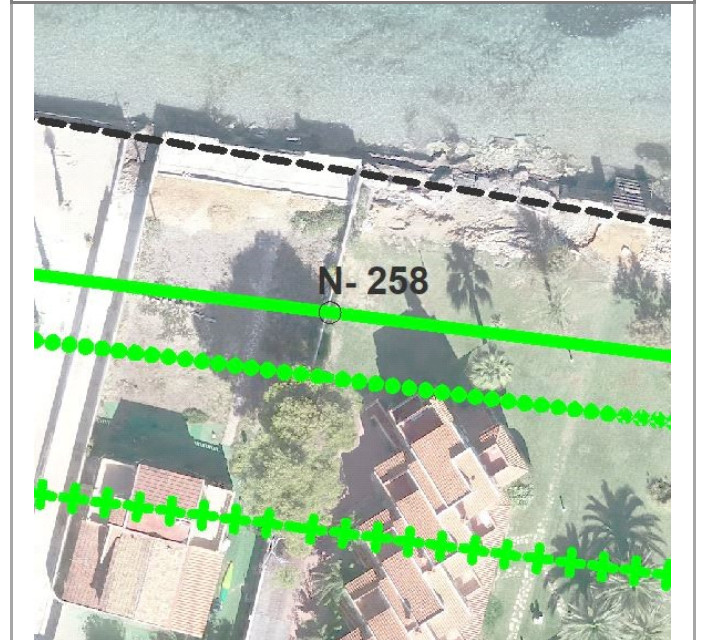


FOTO DE DETALLE



RESEÑAS DE VÉRTICE DEL DPMT

REFERENCIA DESLINDE
DES01/21/03/0003

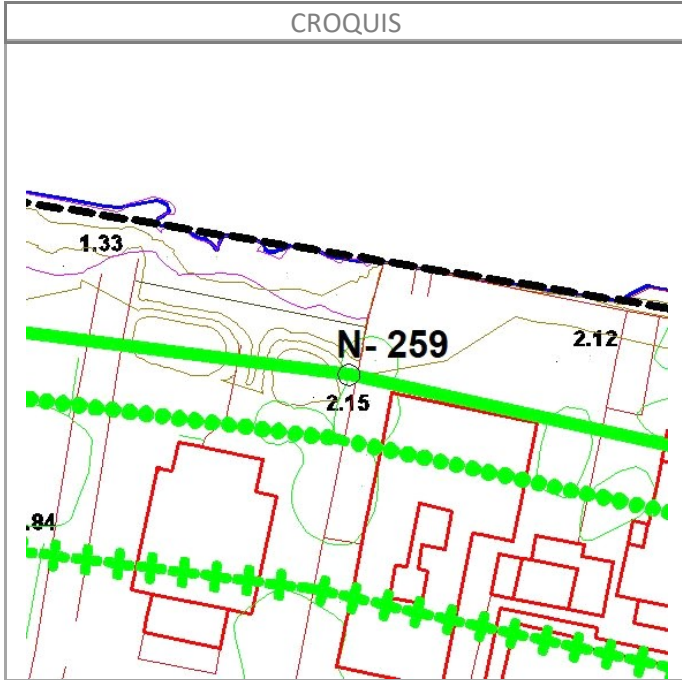
VÉRTICE
N-259

COORDENADAS UTM:
(DATUM ETRS89 - HUSO 30)

X
767.709,039

Y
4.305.215,707

CROQUIS



SITUACIÓN

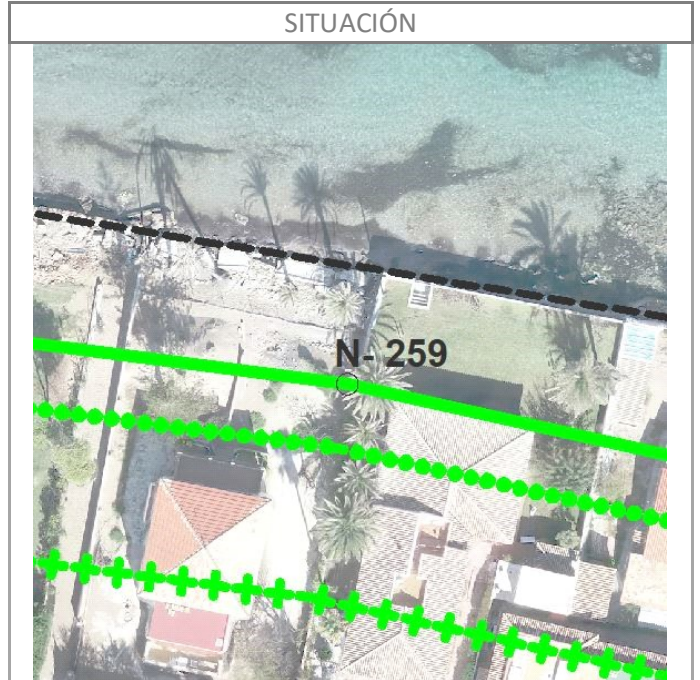


FOTO DE DETALLE



RESEÑAS DE VÉRTICE DEL DPMT

REFERENCIA DESLINDE
DES01/21/03/0003

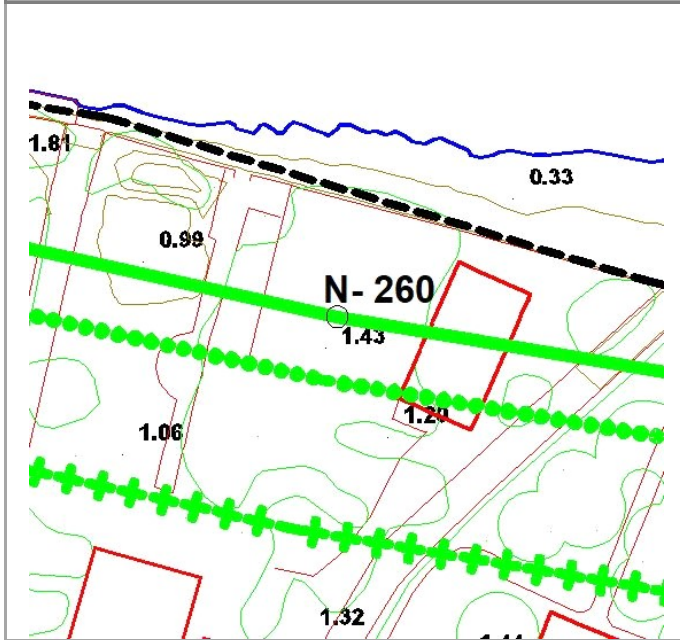
VÉRTICE
N-260

COORDENADAS UTM:
(DATUM ETRS89 - HUSO 30)

X
767.778,278

Y
4.305.200,383

CROQUIS



SITUACIÓN



FOTO DE DETALLE



RESEÑAS DE VÉRTICE DEL DPMT

REFERENCIA DESLINDE
DES01/21/03/0003

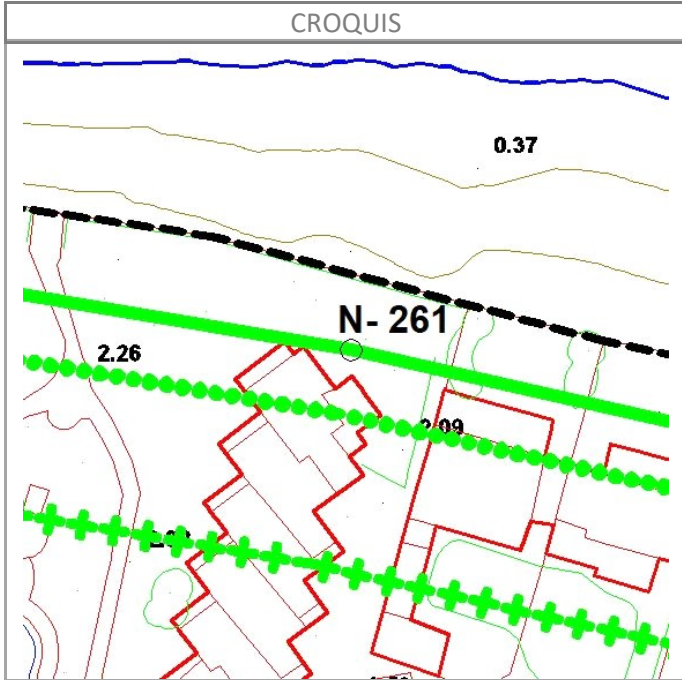
VÉRTICE
N-261

COORDENADAS UTM:
(DATUM ETRS89 - HUSO 30)

X
767.871,861

Y
4.305.184,605

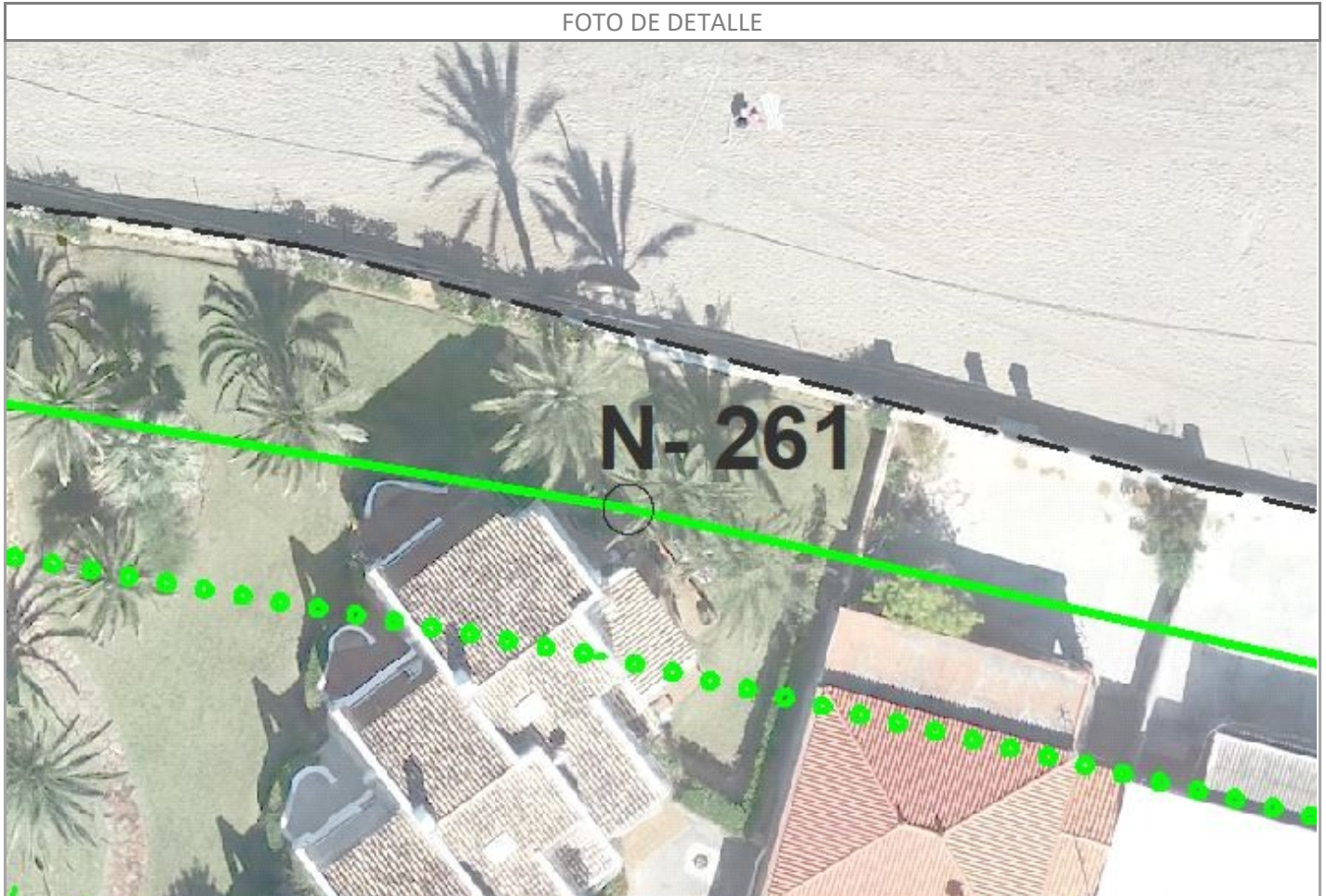
CROQUIS



SITUACIÓN



FOTO DE DETALLE



RESEÑAS DE VÉRTICE DEL DPMT

REFERENCIA DESLINDE
DES01/21/03/0003

VÉRTICE
N-262

COORDENADAS UTM:
(DATUM ETRS89 - HUSO 30)

X
767.947,441

Y
4.305.167,612


CROQUIS



SITUACIÓN



FOTO DE DETALLE



RESEÑAS DE VÉRTICE DEL DPMT

REFERENCIA DESLINDE
DES01/21/03/0003

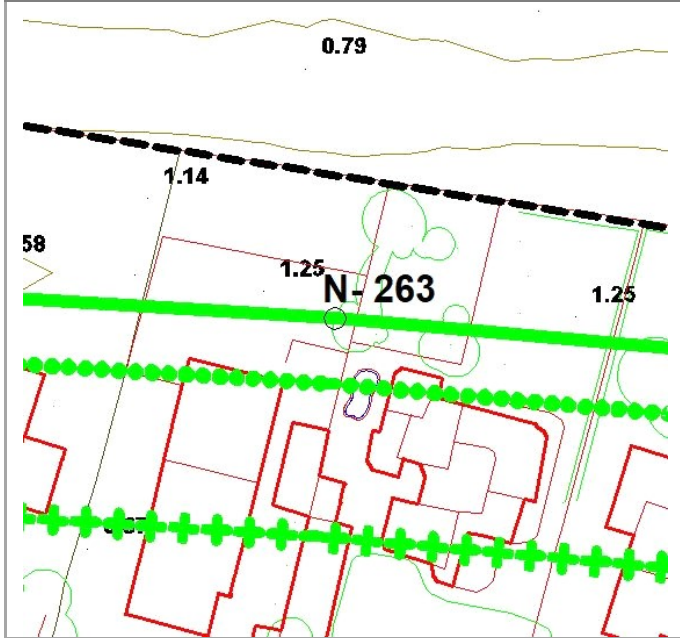
VÉRTICE
N-263

COORDENADAS UTM:
(DATUM ETRS89 - HUSO 30)

X
768.030,254

Y
4.305.162,414

CROQUIS



SITUACIÓN



FOTO DE DETALLE



RESEÑAS DE VÉRTICE DEL DPMT

REFERENCIA DESLINDE
DES01/21/03/0003

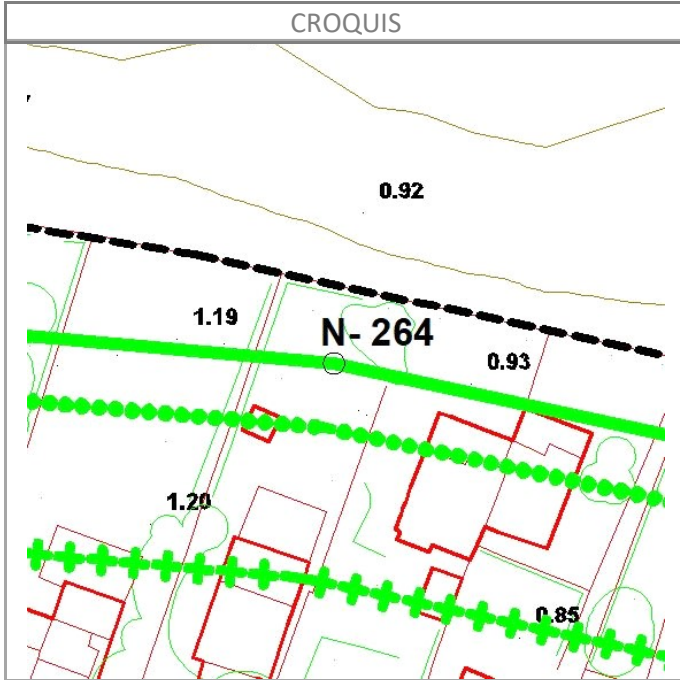
VÉRTICE
N-264

COORDENADAS UTM:
(DATUM ETRS89 - HUSO 30)

X
768.102,425

Y
4.305.155,983

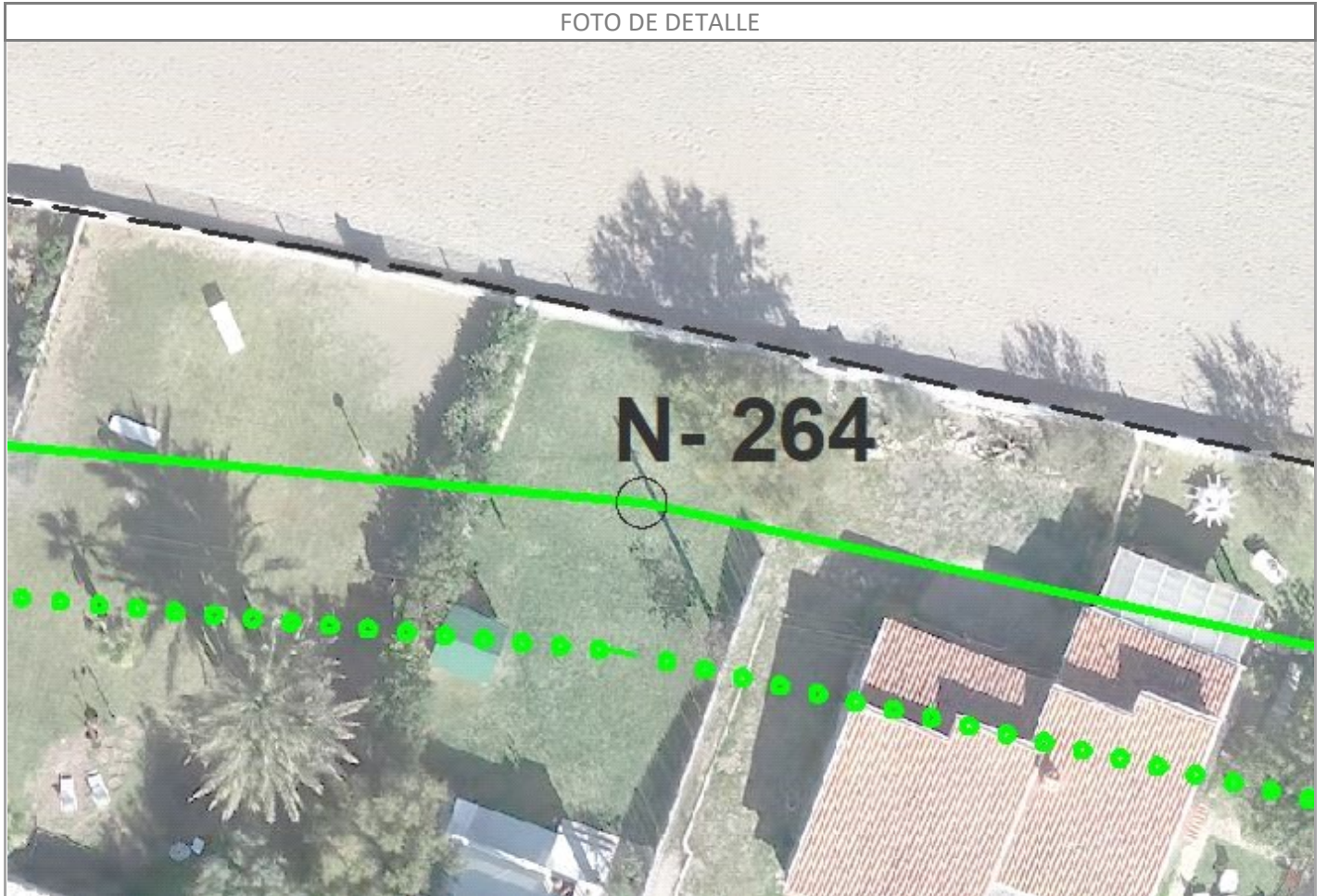
CROQUIS



SITUACIÓN



FOTO DE DETALLE



REFERENCIA DESLINDE
DES01/21/03/0003

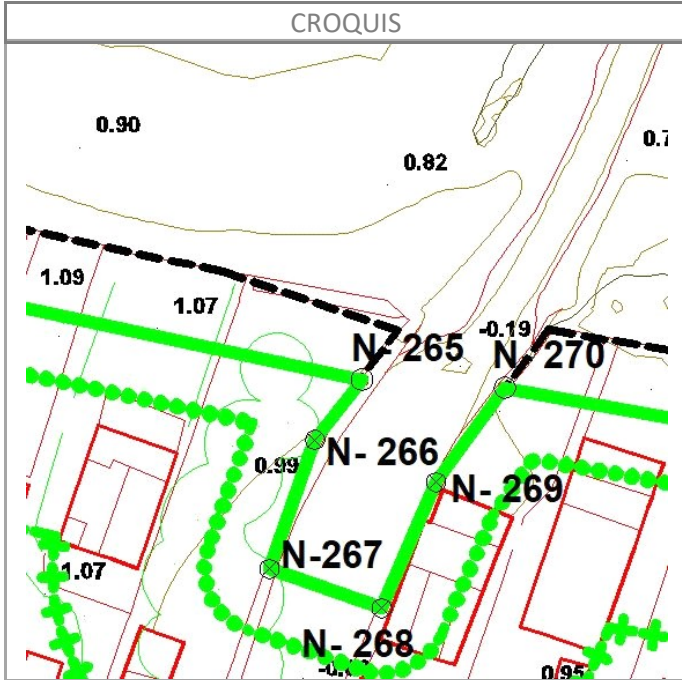
VÉRTICE
N-265

COORDENADAS UTM:
(DATUM ETRS89 - HUSO 30)

X
768.171,614

Y
4.305.141,169


CROQUIS



SITUACIÓN



FOTO DE DETALLE



RESEÑAS DE VÉRTICE DEL DPMT

REFERENCIA DESLINDE
DES01/21/03/0003

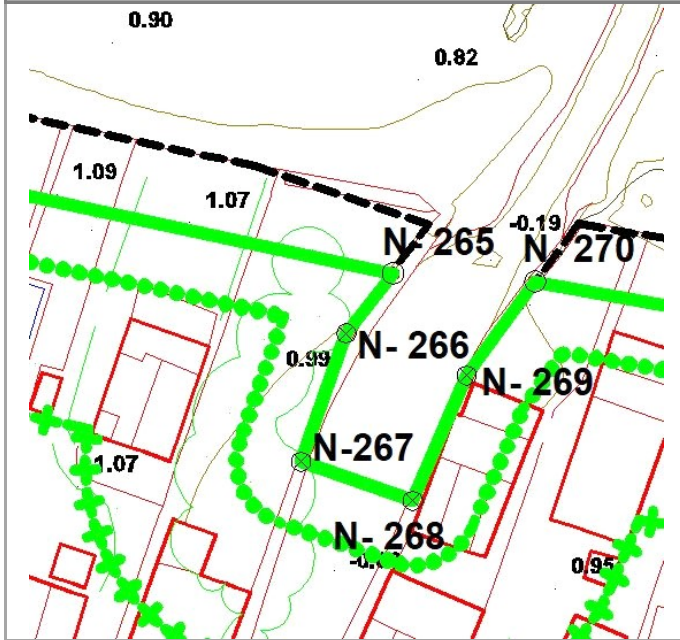
VÉRTICE
N-266

COORDENADAS UTM:
(DATUM ETRS89 - HUSO 30)

X
768.167,289

Y
4.305.135,641

CROQUIS



SITUACIÓN



FOTO DE DETALLE



REFERENCIA DESLINDE
DES01/21/03/0003

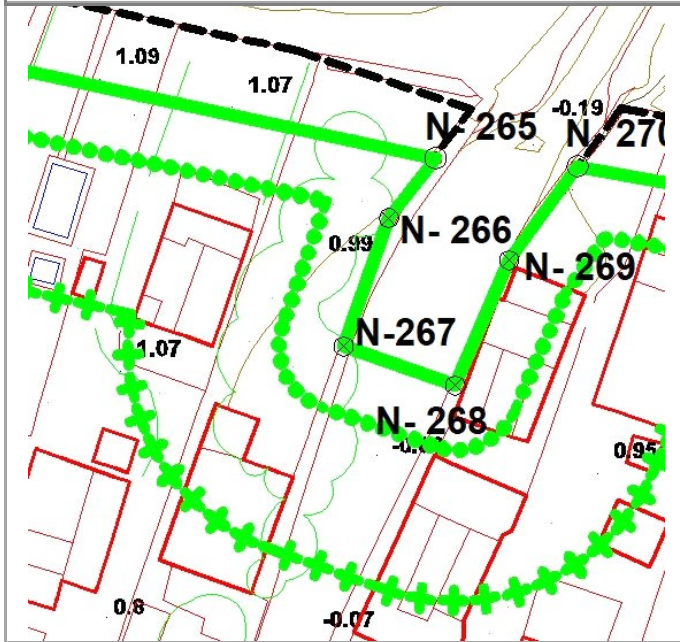
VÉRTICE
N-267

COORDENADAS UTM:
(DATUM ETRS89 - HUSO 30)

X
768.163,083

Y
4.305.123,732


CROQUIS



SITUACIÓN



FOTO DE DETALLE



RESEÑAS DE VÉRTICE DEL DPMT

REFERENCIA DESLINDE
DES01/21/03/0003

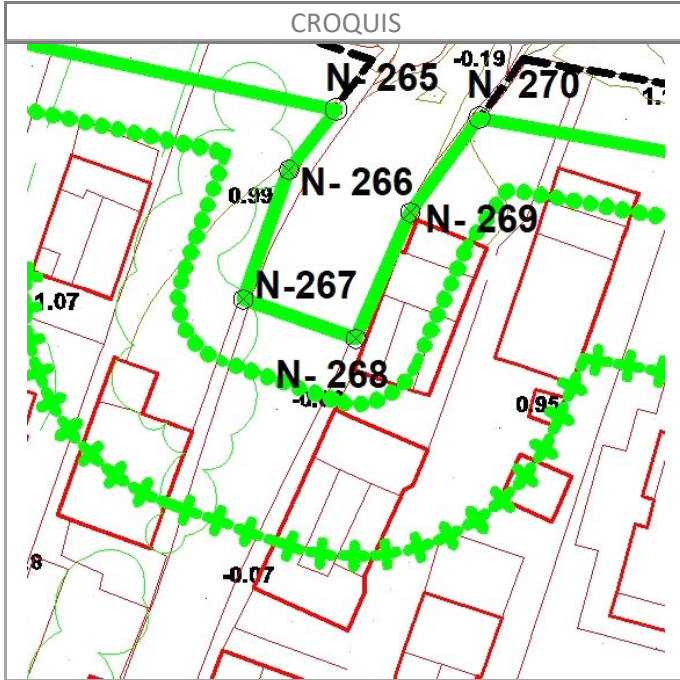
VÉRTICE
N-268

COORDENADAS UTM:
(DATUM ETRS89 - HUSO 30)

X
768.173,454

Y
4.305.120,105

CROQUIS



SITUACIÓN

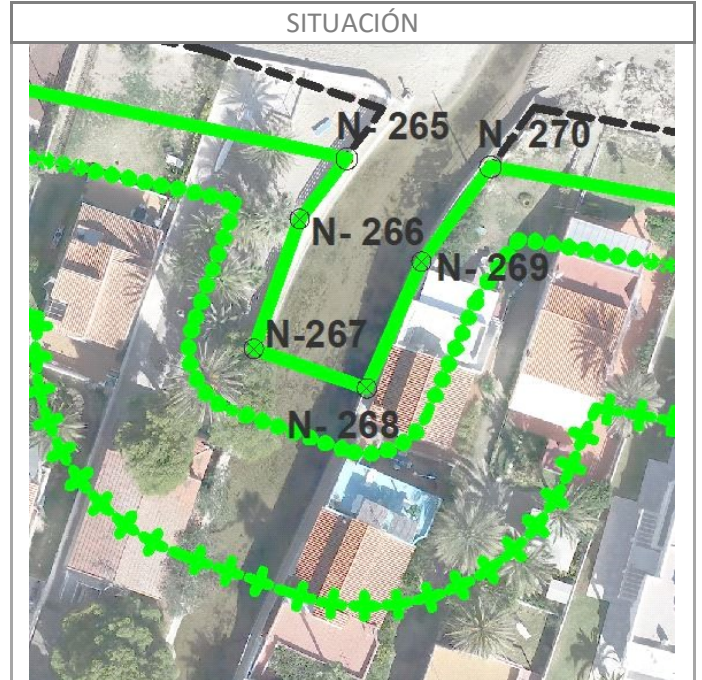



FOTO DE DETALLE



RESEÑAS DE VÉRTICE DEL DPMT

REFERENCIA DESLINDE
DES01/21/03/0003

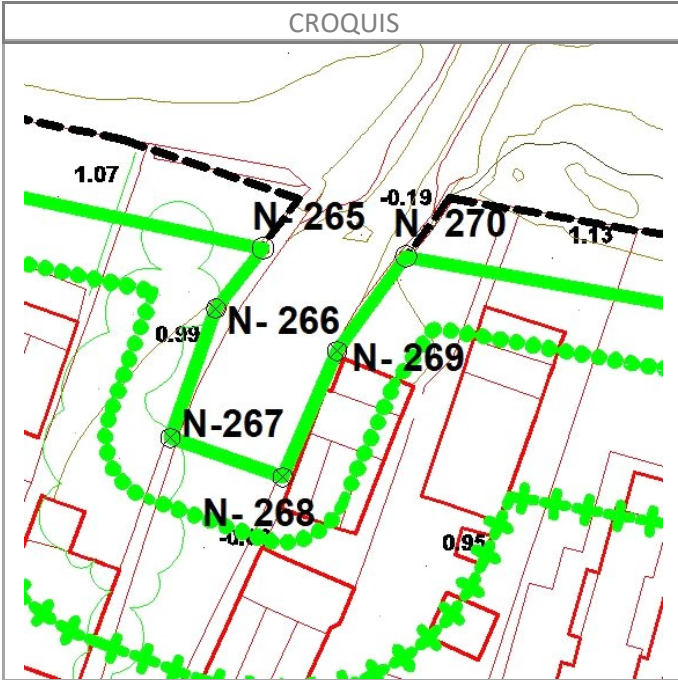
VÉRTICE
N-269

COORDENADAS UTM:
(DATUM ETRS89 - HUSO 30)

X
768.178,455

Y
4.305.131,736

CROQUIS



SITUACIÓN

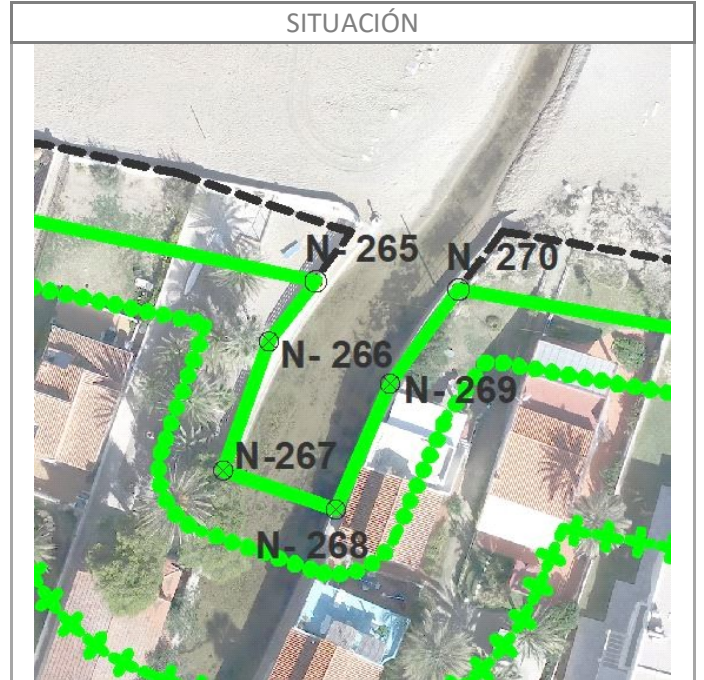


FOTO DE DETALLE



RESEÑAS DE VÉRTICE DEL DPMT

REFERENCIA DESLINDE
DES01/21/03/0003

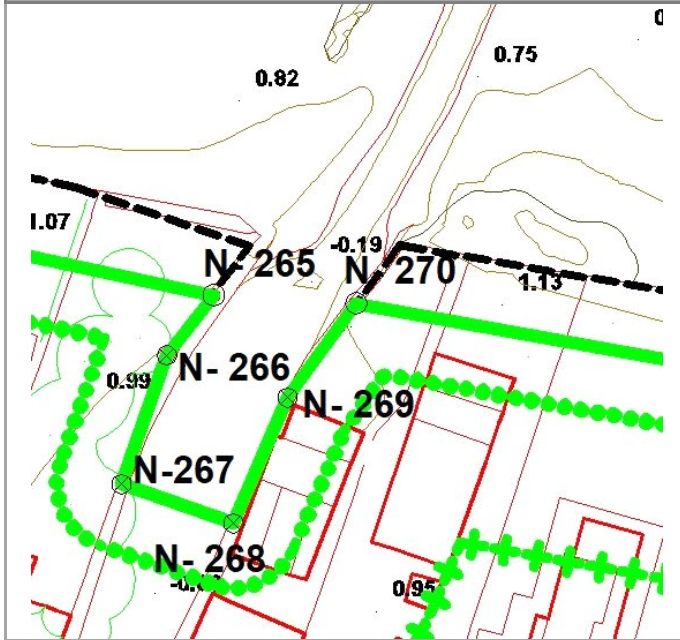
VÉRTICE
N-270

COORDENADAS UTM:
(DATUM ETRS89 - HUSO 30)

X
768.184,786

Y
4.305.140,421

CROQUIS



SITUACIÓN



FOTO DE DETALLE



RESEÑAS DE VÉRTICE DEL DPMT

REFERENCIA DESLINDE
DES01/21/03/0003

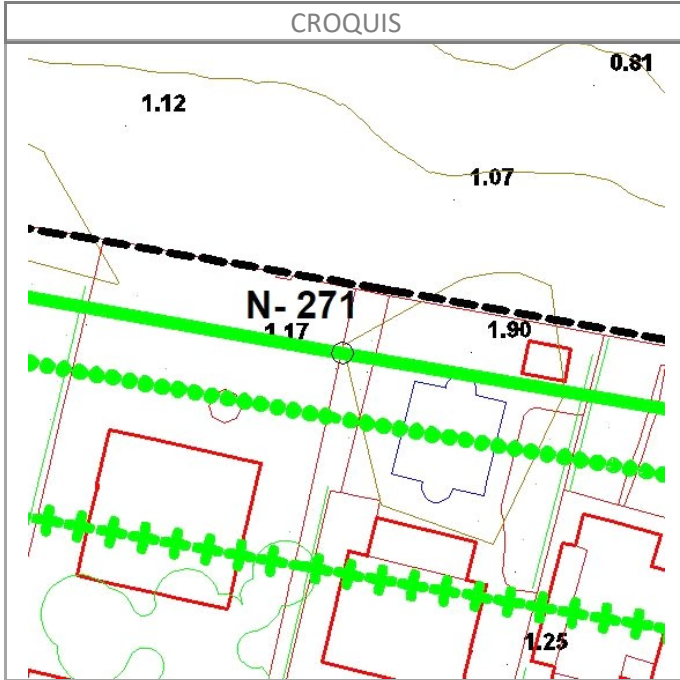
VÉRTICE
N-271

COORDENADAS UTM:
(DATUM ETRS89 - HUSO 30)

X
768.243,435

Y
4.305.129,876

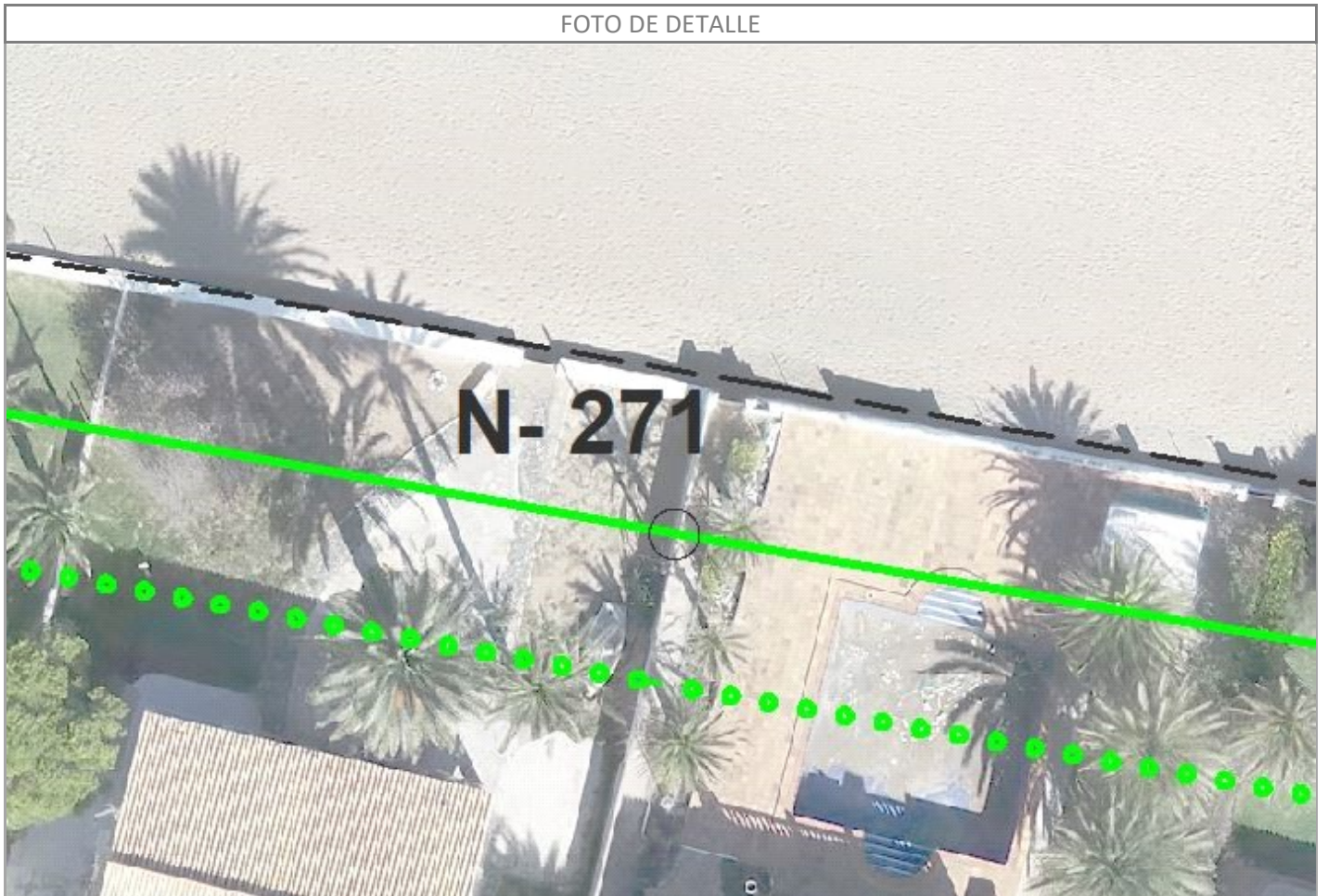
CROQUIS



SITUACIÓN



FOTO DE DETALLE



RESEÑAS DE VÉRTICE DEL DPMT

REFERENCIA DESLINDE
DES01/21/03/0003

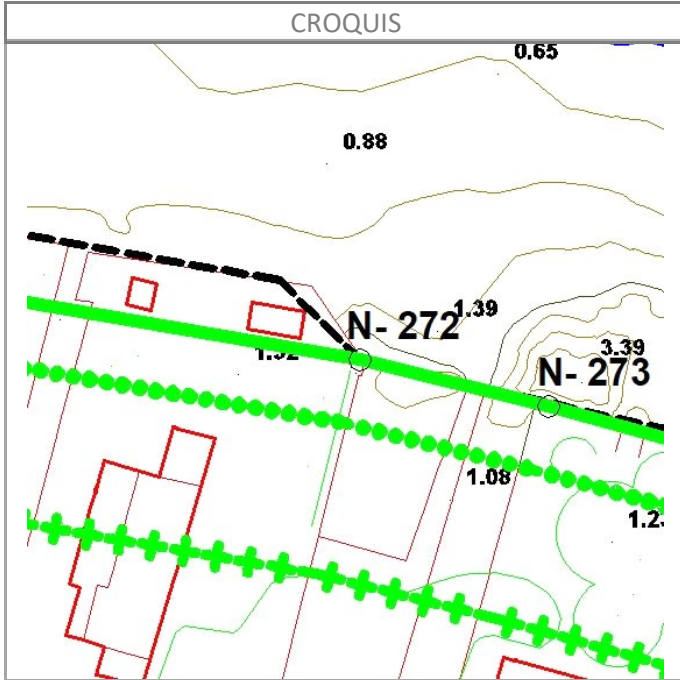
VÉRTICE
N-272

COORDENADAS UTM:
(DATUM ETRS89 - HUSO 30)

X
768.328,063

Y
4.305.115,327

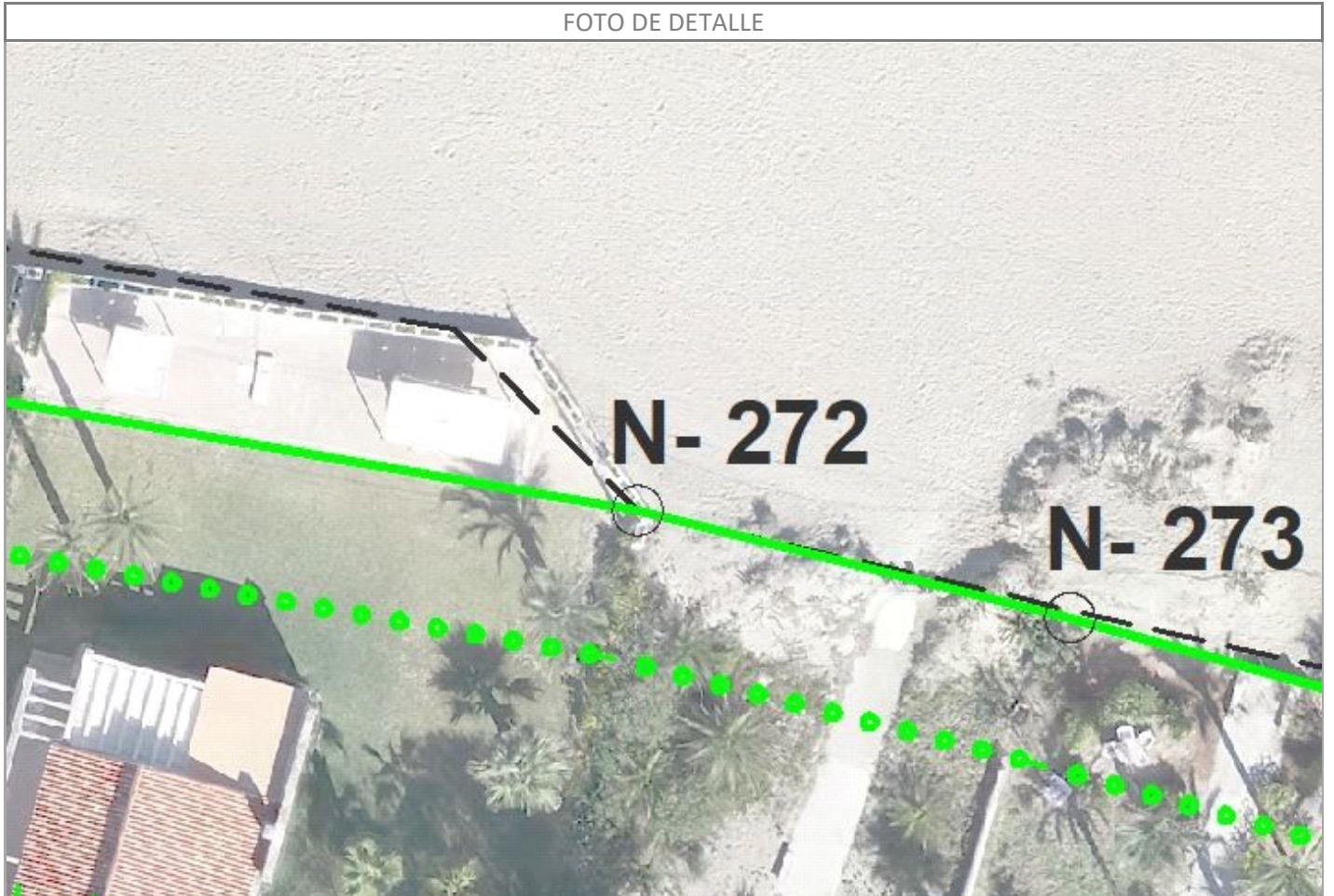
CROQUIS



SITUACIÓN



FOTO DE DETALLE



RESEÑAS DE VÉRTICE DEL DPMT

REFERENCIA DESLINDE
DES01/21/03/0003

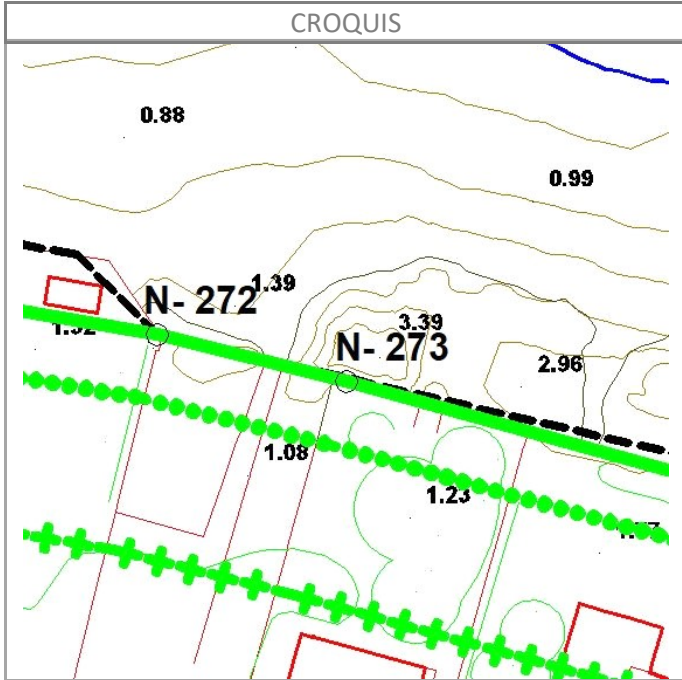
VÉRTICE
N-273

COORDENADAS UTM:
(DATUM ETRS89 - HUSO 30)

X
768.345,346

Y
4.305.111,036

CROQUIS



SITUACIÓN

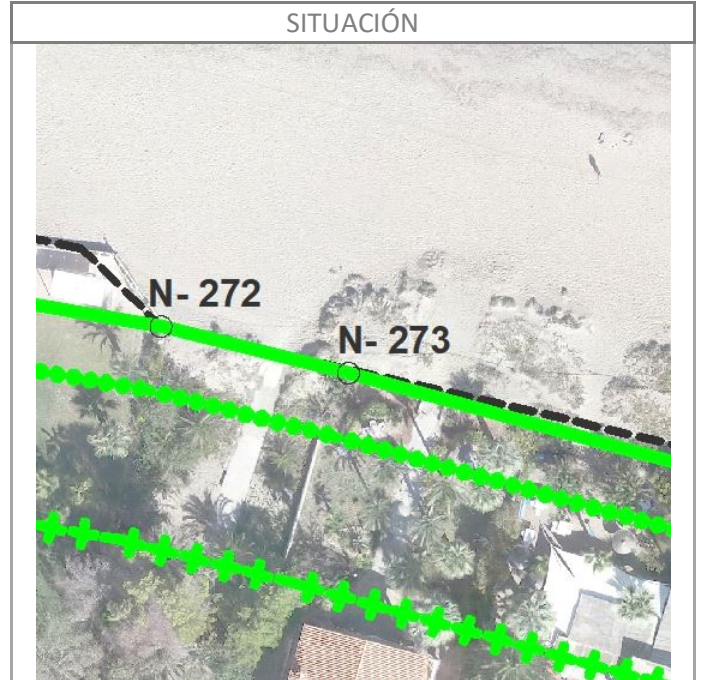
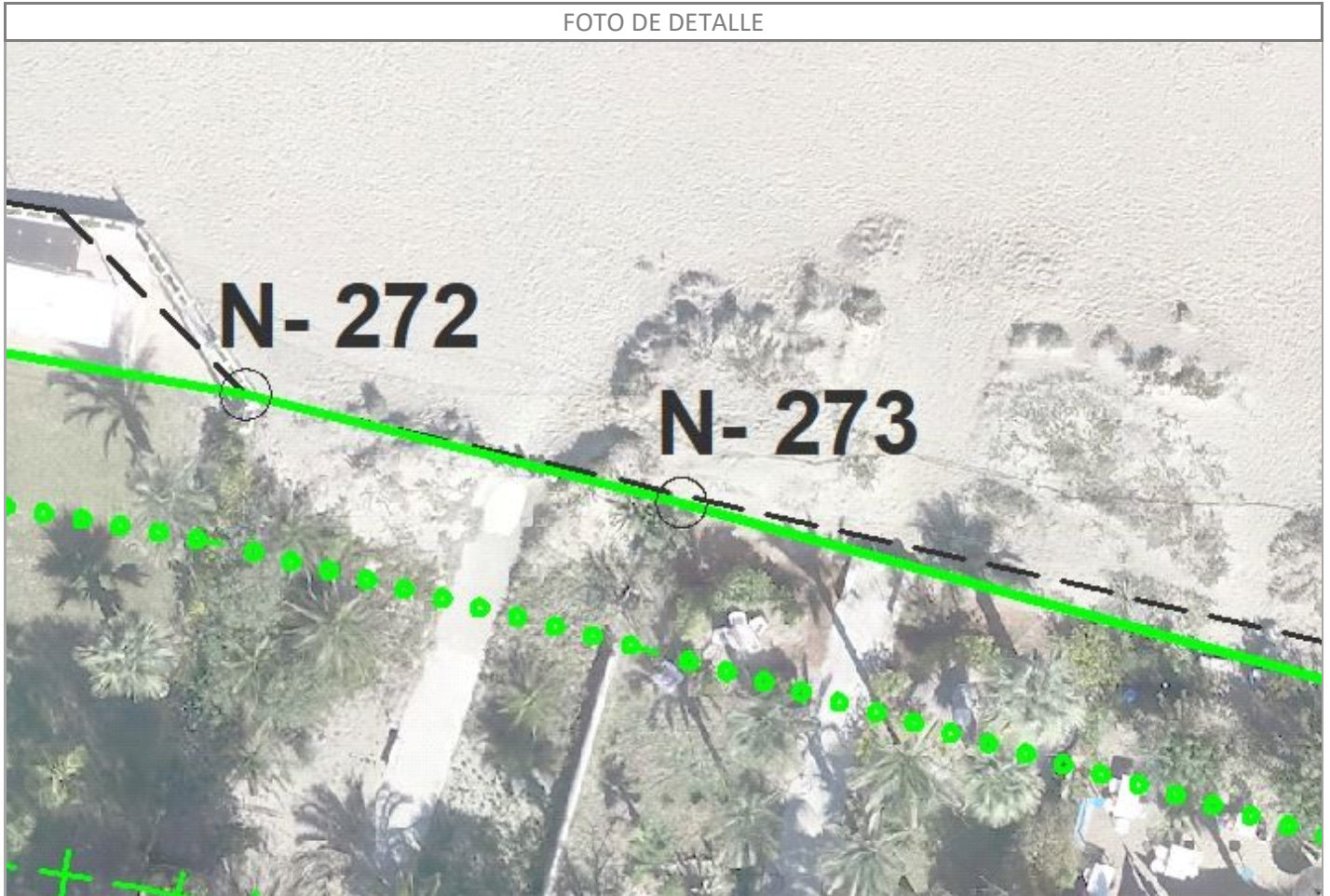


FOTO DE DETALLE



RESEÑAS DE VÉRTICE DEL DPMT

REFERENCIA DESLINDE
DES01/21/03/0003

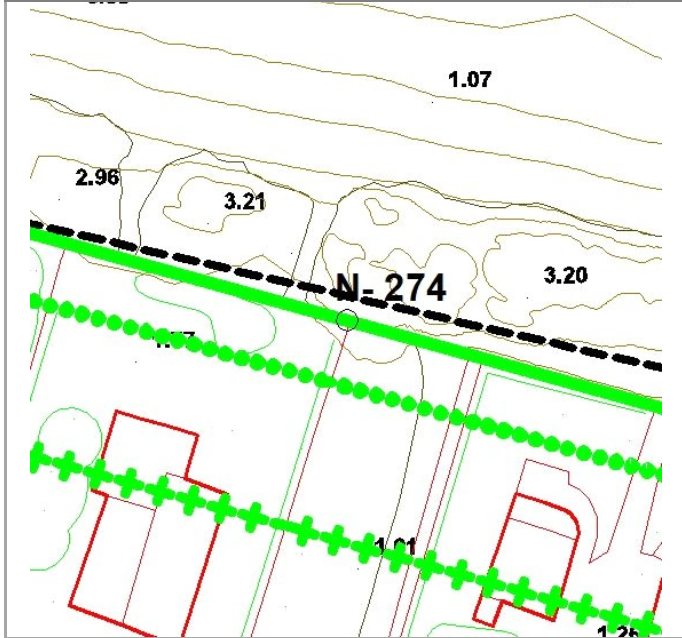
VÉRTICE
N-274

COORDENADAS UTM:
(DATUM ETRS89 - HUSO 30)

X
768.388,137

Y
4.305.099,276

CROQUIS



SITUACIÓN



FOTO DE DETALLE



RESEÑAS DE VÉRTICE DEL DPMT

REFERENCIA DESLINDE
DES01/21/03/0003

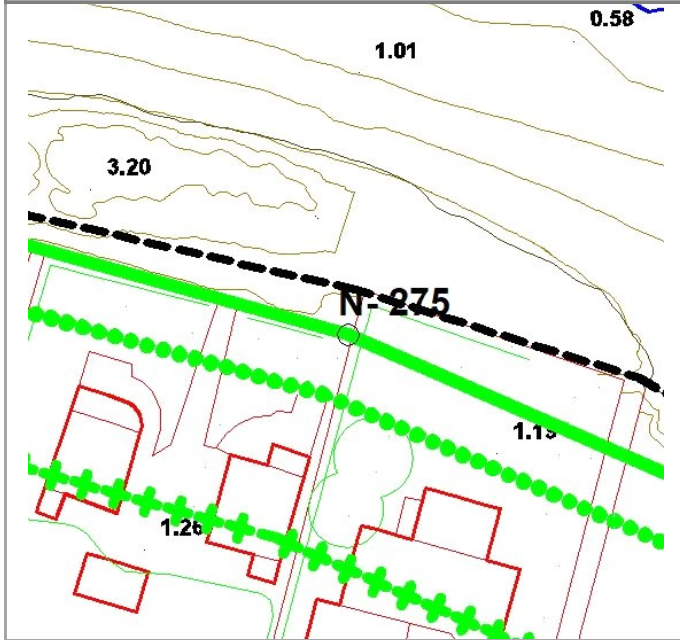
VÉRTICE
N-275

COORDENADAS UTM:
(DATUM ETRS89 - HUSO 30)

X
768.428,843

Y
4.305.087,910


CROQUIS



SITUACIÓN



FOTO DE DETALLE



RESEÑAS DE VÉRTICE DEL DPMT

REFERENCIA DESLINDE
DES01/21/03/0003

VÉRTICE
N-276

COORDENADAS UTM:
(DATUM ETRS89 - HUSO 30)

X
768.473,601

Y
4.305.068,322


CROQUIS



SITUACIÓN



FOTO DE DETALLE



RESEÑAS DE VÉRTICE DEL DPMT

REFERENCIA DESLINDE
DES01/21/03/0003

VÉRTICE
N-277

COORDENADAS UTM:
(DATUM ETRS89 - HUSO 30)

X
768.522,732

Y
4.305.041,176

CROQUIS



SITUACIÓN



FOTO DE DETALLE



RESEÑAS DE VÉRTICE DEL DPMT

REFERENCIA DESLINDE
DES01/21/03/0003

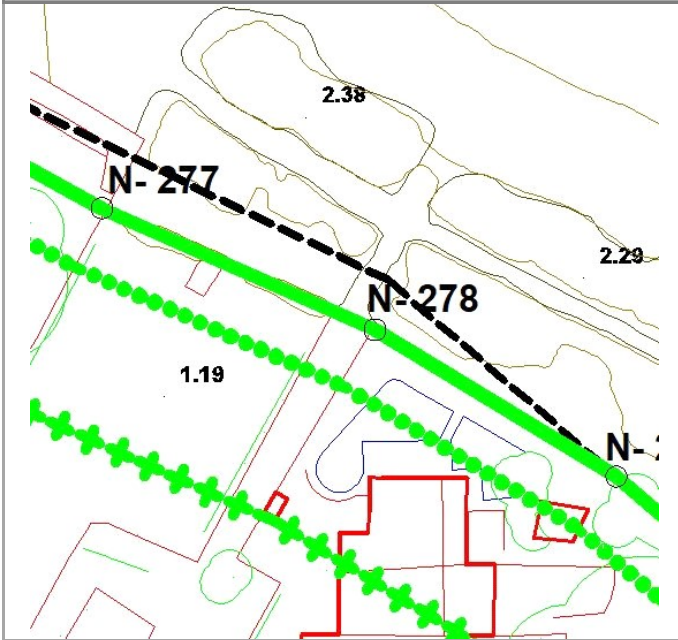
VÉRTICE
N-278

COORDENADAS UTM:
(DATUM ETRS89 - HUSO 30)

X
768.548,007

Y
4.305.029,940

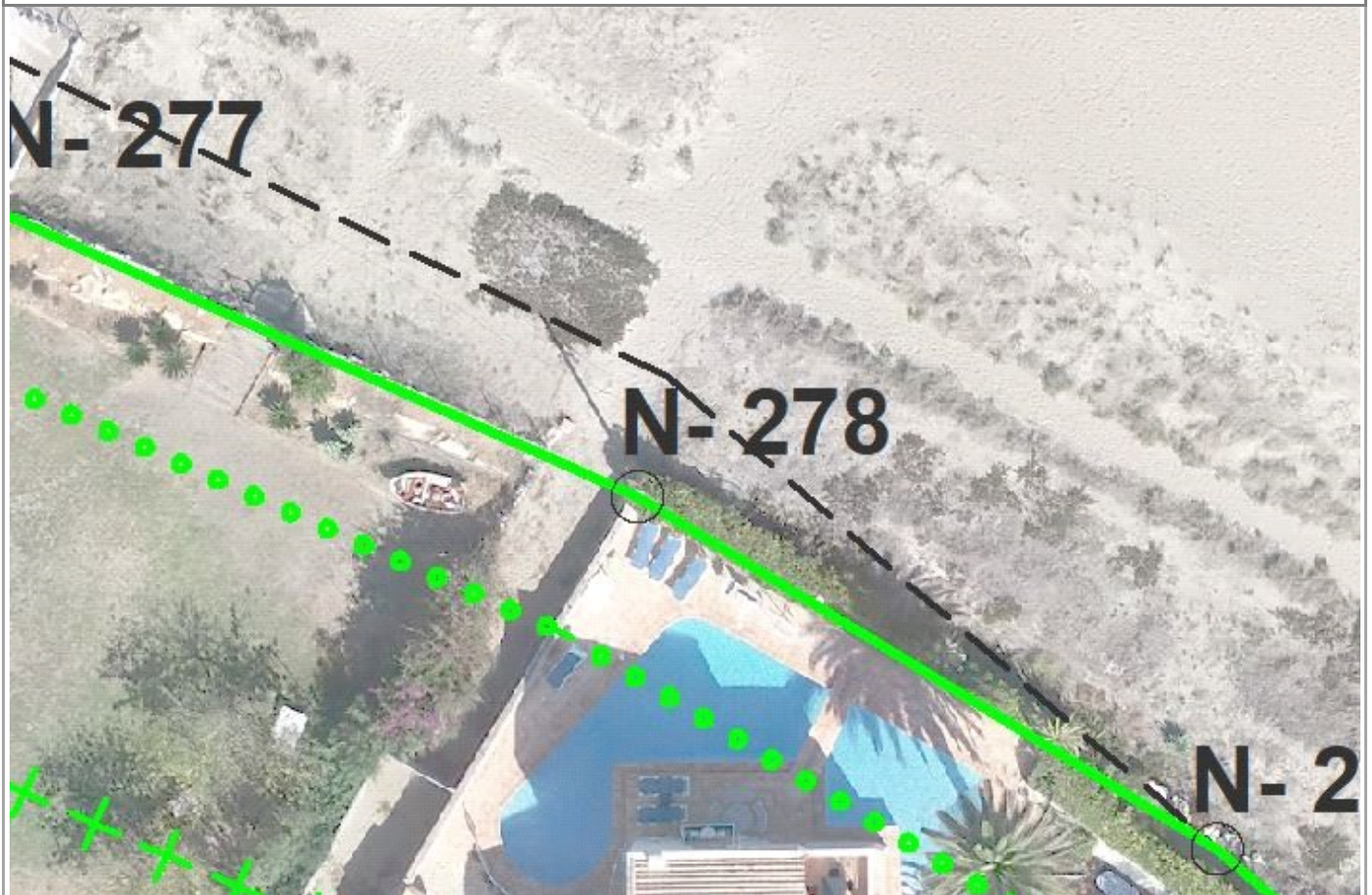
CROQUIS



SITUACIÓN



FOTO DE DETALLE



RESEÑAS DE VÉRTICE DEL DPMT

REFERENCIA DESLINDE
DES01/21/03/0003

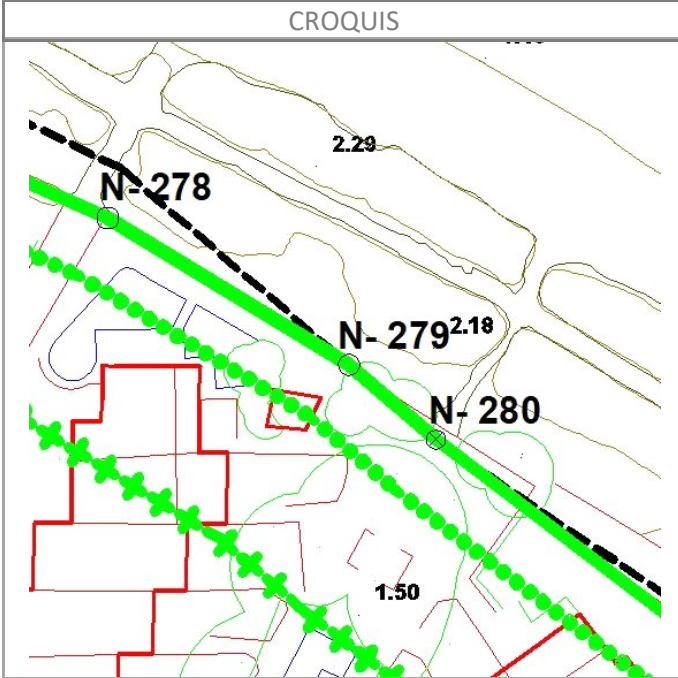
VÉRTICE
N-279

COORDENADAS UTM:
(DATUM ETRS89 - HUSO 30)

X
768.570,327

Y
4.305.016,373

CROQUIS



SITUACIÓN

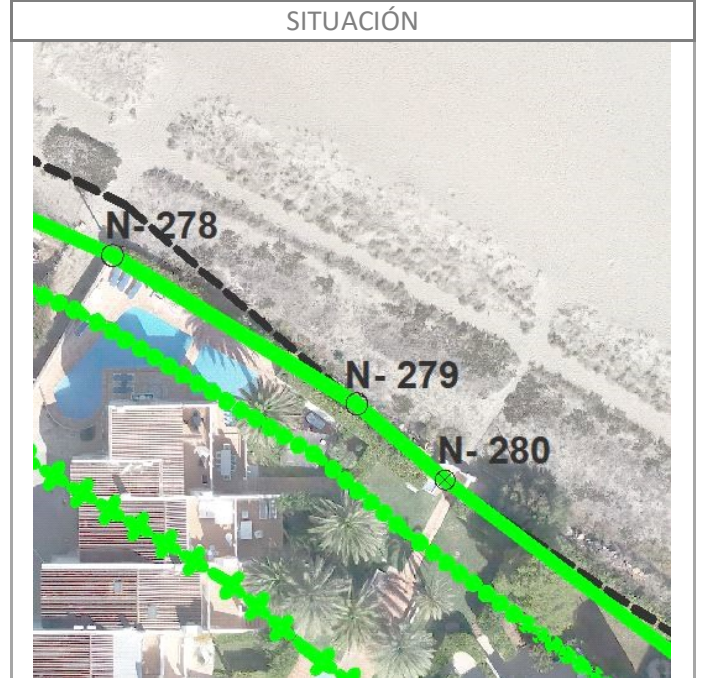


FOTO DE DETALLE



REFERENCIA DESLINDE
DES01/21/03/0003

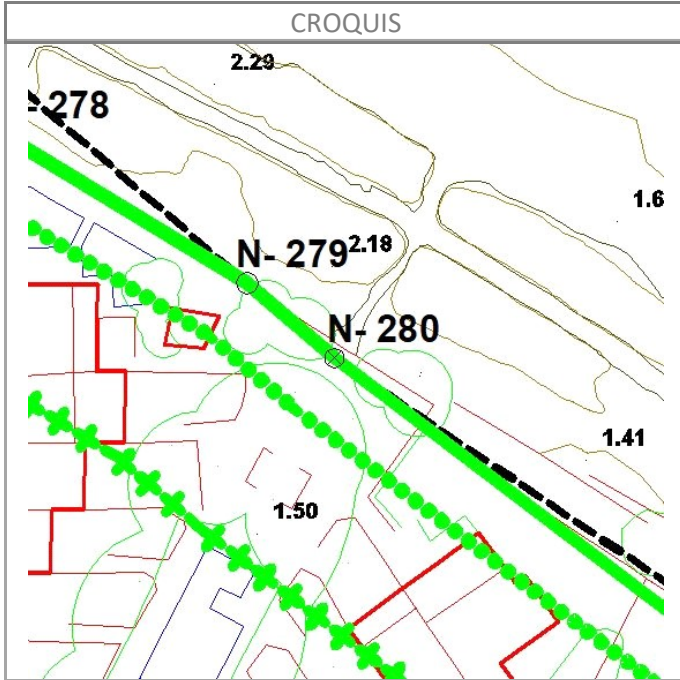
VÉRTICE
N-280

COORDENADAS UTM:
(DATUM ETRS89 - HUSO 30)

X
768.578,403

Y
4.305.009,430

CROQUIS



SITUACIÓN

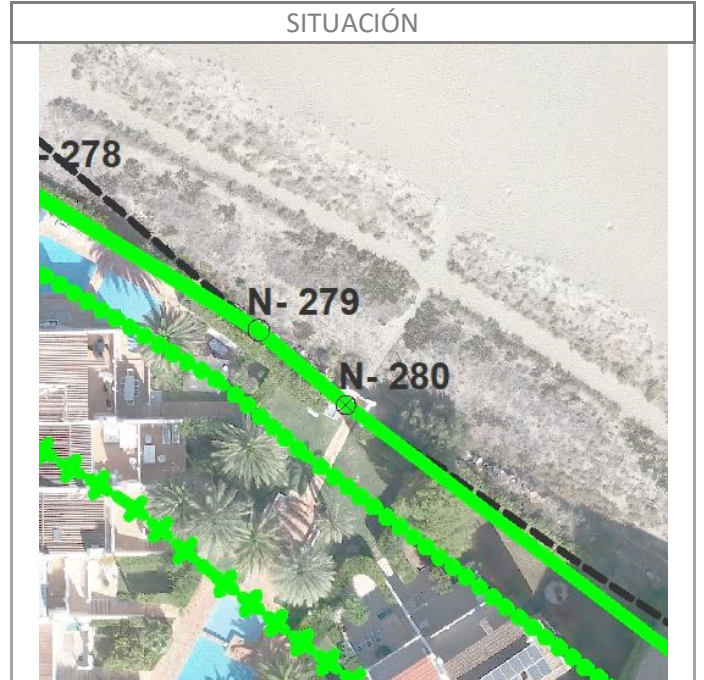


FOTO DE DETALLE



RESEÑAS DE VÉRTICE DEL DPMT

REFERENCIA DESLINDE
DES01/21/03/0003

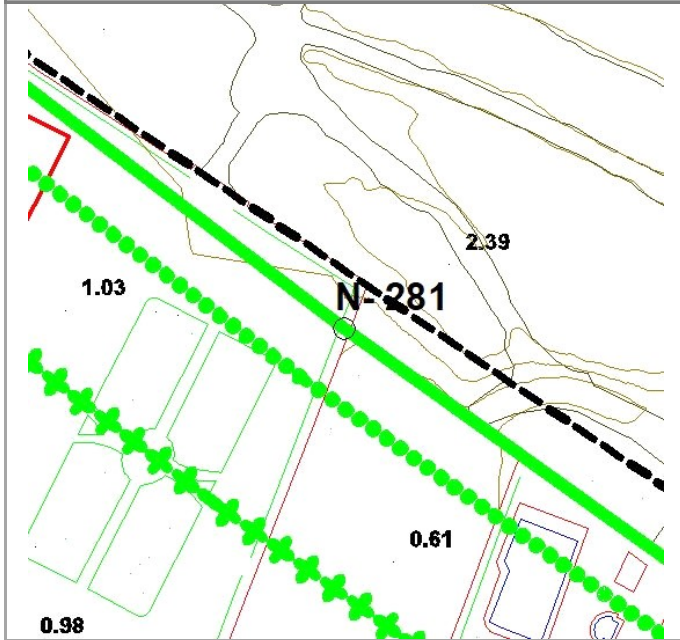
VÉRTICE
N-281

COORDENADAS UTM:
(DATUM ETRS89 - HUSO 30)

X
768.643,899

Y
4.304.959,628

CROQUIS



SITUACIÓN




FOTO DE DETALLE



RESEÑAS DE VÉRTICE DEL DPMT

REFERENCIA DESLINDE
DES01/21/03/0003

VÉRTICE
N-282

COORDENADAS UTM:
(DATUM ETRS89 - HUSO 30)

X
768.676,642

Y
4.304.936,255

CROQUIS



SITUACIÓN




FOTO DE DETALLE



RESEÑAS DE VÉRTICE DEL DPMT

REFERENCIA DESLINDE
DES01/21/03/0003

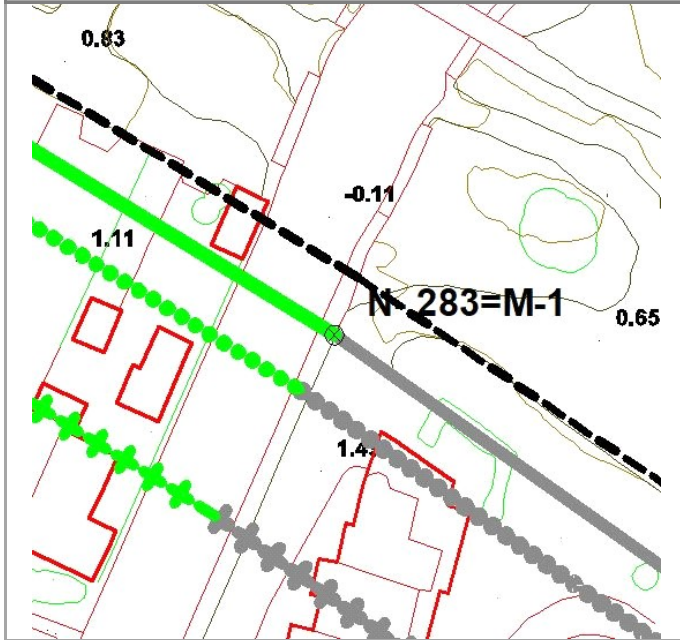
VÉRTICE
N-283=M-1

COORDENADAS UTM:
(DATUM ETRS89 - HUSO 30)

X
768.717,715

Y
4.304.910,916

CROQUIS



SITUACIÓN

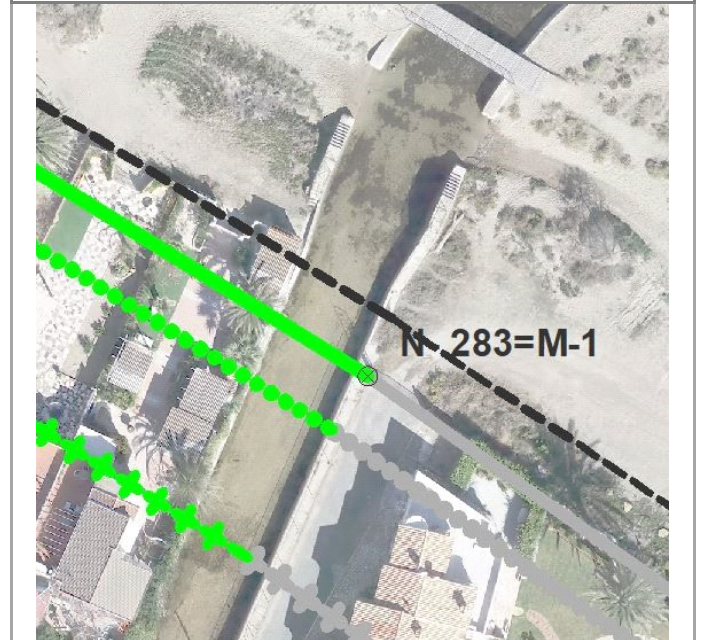


FOTO DE DETALLE

