



PROVIDENCIA DE INCOACIÓN

EXPEDIENTE DE DESLINDE DE LOS BIENES DE DOMINIO PÚBLICO MARÍTIMO-TERRESTRE DEL TRAMO DE UNOS 4.600 METROS, QUE COMPRENDE EL MUELLE DE LA CABEZUELA, ZONA "DEPURADORA-ASTILLEROS", T.M. DE PUERTO REAL (CÁDIZ).

REFERENCIA: DES01/23/11/0003

Con fecha 01/06/2023, la Dirección General de la Costa y el Mar del Ministerio de Transición Ecológica y el Reto Demográfico, autorizó a esta Demarcación de Costas la incoación del expediente de deslinde del dominio público marítimo-terrestre del tramo de unos 4.600 metros, que comprende el Muelle de la Cabezuela, zona "Depuradora-Astilleros", T.M. de Puerto Real (Cádiz).

Practicadas las actuaciones previas necesarias, de conformidad con lo establecido en el artículo 19 del Reglamento de Costas, aprobado por Real Decreto 876/2014, de 10 de Octubre, modificado por R.D. 668/2022, de 1 de Agosto, y con los efectos especificados en el art. 20 del mismo Reglamento,

ESTA DEMARCACIÓN DE COSTAS, ACUERDA:

Incoar expediente de deslinde de los bienes de dominio público marítimo-terrestre de unos 4.600 metros, que comprende el Muelle de la Cabezuela, zona "Depuradora-Astilleros", T.M. de Puerto Real (Cádiz).

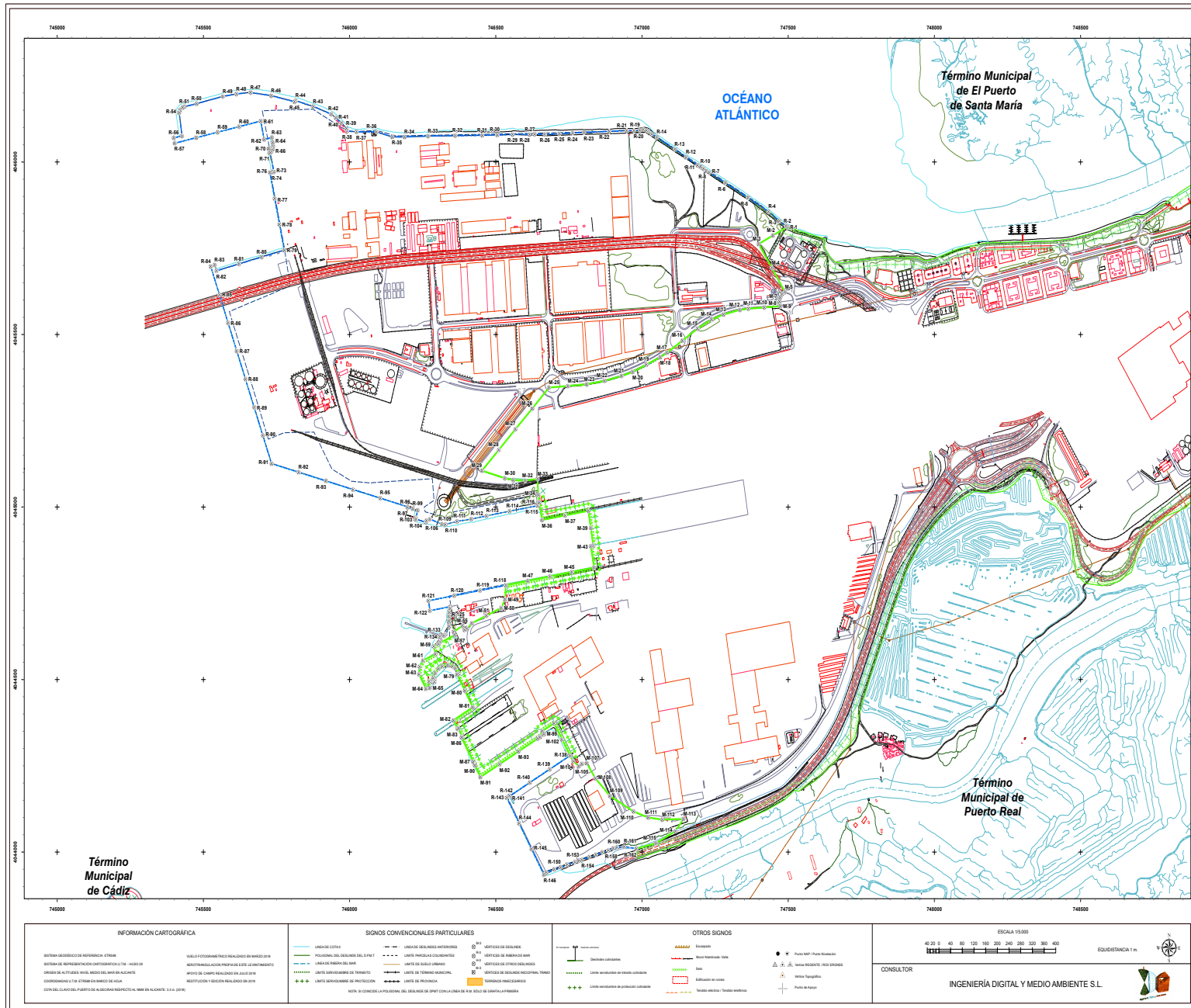
Cádiz, a fecha de la firma digital.


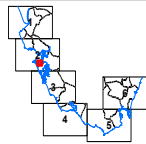
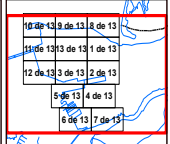
EL JEFE DE LA DEMARCACIÓN

Fdo.: PATRICIO POULLET BREA

Documento Firmado Electrónicamente.





 MINISTERIO PARA LA TRANSICIÓN ECOLÓGICA Y EL RETO DEMOGRÁFICO			
SECRETARÍA DE ESTADO DE MEDIO AMBIENTE DIRECCIÓN GENERAL DE LA COSTA Y EL MAR DEMARCACIÓN DE COSTAS ANDALUCÍA-ATLÁNTICO (Cádiz)			
DESLINDE DEL DOMINIO PÚBLICO MARÍTIMO-TERRESTRE TRAMO: DEPURADORA-ASTILLEROS			
TÉRMINO MUNICIPAL DE: PUERTO REAL			
PLANO Nº 1	HUAF 1	FUJED DELIMITACIÓN PROVISIONAL	REFERENCIA DES01281140003
GRÁFICO DE DISTRIBUCIÓN DE HOJAS 1:50.000		GRÁFICO DE DISTRIBUCIÓN DE HOJAS 1:1.000	
			
EL JEFE DE SERVICIO DE DOMINIO PÚBLICO Álvaro Sánchez González		EXAMINADO Y CONFORME Fecha: _____ EL JEFE DE LA DEMARCACIÓN Patricio Poulet Brea	
VERTICES POLIGONAL DEL DESLINDE		VERTICES POLIGONAL DE LA RIBERA DEL MAR	

CSV : GEN-4350-4e1a-565b-7ab6-11ed-feb4-c312-b2cf
DIRECCIÓN DE VALIDACIÓN : <https://sede.administracion.gob.es/pagSedeFront/servicios/consultaCSV.htm>
FIRMANTE(1) : ALVARO MARIA SANCHEZ GONZALEZ | FECHA : 27/09/2023 13:34 | Sin acción específica
FIRMANTE(2) : PATRICIO POULLET BREA | FECHA : 27/09/2023 15:50 | Sin acción específica





PROVIDENCIA DE INCOACIÓN

EXPEDIENTE DE DESLINDE DE LOS BIENES DE DOMINIO PÚBLICO MARÍTIMO-TERRESTRE DEL TRAMO DE UNOS 2.794 METROS, QUE COMPRENDE LA ZONA PORTUARIA DEL PUERTO DE CÁDIZ. T.M. CÁDIZ (CÁDIZ).

REFERENCIA: DES01/23/11/0001

Con fecha 01/06/2023, la Dirección General de la Costa y el Mar del Ministerio de Transición Ecológica y el Reto Demográfico, autorizó a esta Demarcación de Costas la incoación del expediente de deslinde de los bienes de dominio público marítimo-terrestre del tramo de unos 2.794 metros, que comprende la zona portuaria del Puerto de Cádiz, T.M. de Cádiz (Cádiz).

Practicadas las actuaciones previas necesarias, de conformidad con lo establecido en el artículo 19 del Reglamento de Costas, aprobado por Real Decreto 876/2014, de 10 de Octubre, modificado por R.D. 668/2022, de 1 de Agosto, y con los efectos especificados en el art. 20 del mismo Reglamento,

ESTA DEMARCACIÓN DE COSTAS, ACUERDA:

Incoar expediente de deslinde de los bienes de dominio público marítimo-terrestre del tramo de unos 2.794 metros, que comprende la zona portuaria del Puerto de Cádiz, T.M. de Cádiz (Cádiz).

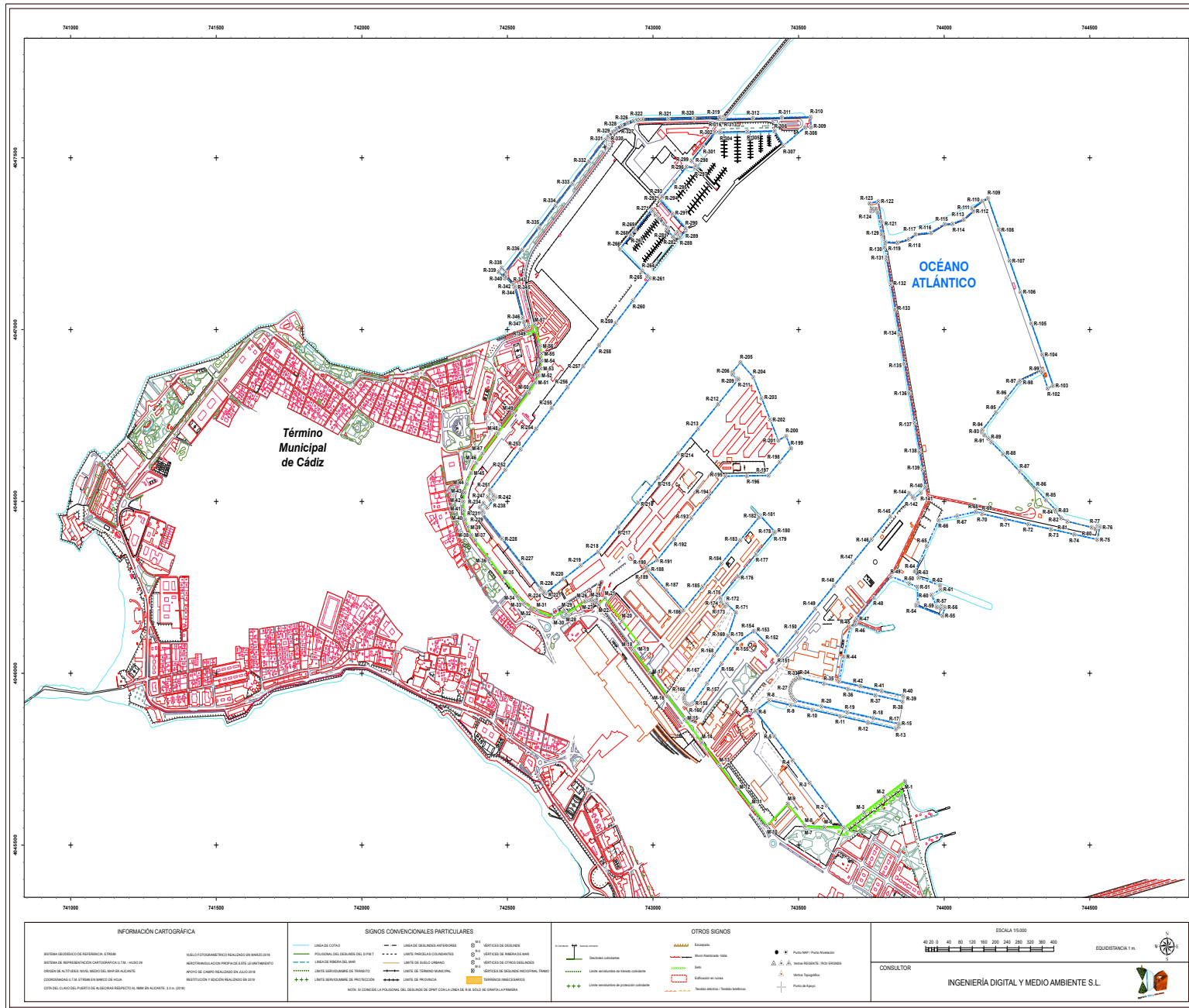
Cádiz, a fecha de la firma digital.

EL JEFE DE LA DEMARCACIÓN

Fdo.: PATRICIO POULLET BREA

Documento Firmado Electrónicamente.





MINISTERIO PARA LA TRANSICIÓN ECOLÓGICA Y EL RETO DEMOGRÁFICO

SECRETARÍA DE ESTADO DE MEDIO AMBIENTE
DIRECCIÓN GENERAL DE LA COSTA Y EL MAR
DEMARCACIÓN DE COSTAS ANDALUCÍA-ATLÁNTICO (Cádiz)

DESLINDE DEL DOMINIO PÚBLICO MARÍTIMO-TERRESTRE
TRAMO:
PUERTO DE CÁDIZ

TÉRMINO MUNICIPAL DE:
CÁDIZ

PLANO Nº	HUAF	PLANO	REFERENCIA
1	1	DELIMITACIÓN PROVISIONAL	DES/1/03/11/0001

GRÁFICO DE DISTRIBUCIÓN DE HOJAS 1:50.000

GRÁFICO DE DISTRIBUCIÓN DE HOJAS 1:1.000

EL JEFE DE SERVICIO DE DOMINIO PÚBLICO: Álvaro Sánchez González

EXAMINADO Y CONFORME: Patricio Poulet Brea

EL JEFE DE LA DEMARCACIÓN: Patricio Poulet Brea

VERTICES POLIGONAL DEL DESLINDE

VERTICES POLIGONAL DE LA RIBERA DEL MAR

INFORMACIÓN CARTOGRÁFICA

SISTEMA DE COORDENADAS DE REFERENCIA: ETRS89

PROYECTO: DESLINDE DEL DOMINIO PÚBLICO MARÍTIMO-TERRESTRE

FECHA: 27/09/2023

ESCALA: 1:50.000

CONSULTOR: INGENIERÍA DIGITAL Y MEDIO AMBIENTE S.L.

CSV : GEN-8953-2495-a5bc-c865-2c66-0503-9652-babe

DIRECCIÓN DE VALIDACIÓN : <https://sede.administracion.gob.es/pagSedeFront/servicios/consultaCSV.htm>

FIRMANTE(1) : ALVARO MARIA SANCHEZ GONZALEZ | FECHA : 27/09/2023 13:33 | Sin acción específica

FIRMANTE(2) : PATRICIO Poullet BREA | FECHA : 27/09/2023 16:02 | Sin acción específica





PROVIDENCIA DE INCOACIÓN

EXPEDIENTE DE RECTIFICACIÓN DEL DESLINDE DE LOS BIENES DE DOMINIO PÚBLICO MARÍTIMO-TERRESTRE DE LA PLAYA DE LA PUNTILLA, ENTRE LOS HITOS M-5 Y M-11, REFERENCIA: DL-92-CA, APROBADO POR O.M. DE FECHA 05/05/1997, POR DESAFECTACIÓN DEL DOMINIO PÚBLICO PORTUARIO DE UNA PARCELA SITA EN LA MARGEN DERECHA DEL RÍO GUADALETE. T.M. EL PUERTO DE SANTA MARÍA (CÁDIZ).

REFERENCIA: DES01/97/11/0068-DES04/01

Con fecha 15/06/2023, la Dirección General de la Costa y el Mar del Ministerio de Transición Ecológica y el Reto Demográfico, autorizó a esta Demarcación de Costas la incoación del expediente de rectificación del deslinde del dominio público marítimo-terrestre de la playa de la Puntilla, entre los hitos M-5 y M-11, referencia DL-92-CA, aprobado por O.M. de fecha 05/05/1997, por desafectación del dominio público portuario de una parcela sita en la margen derecha del Río Guadalete. T.M. de El Puerto de Santa María (Cádiz).

Practicadas las actuaciones previas necesarias, de conformidad con lo establecido en el artículo 19 del Reglamento de Costas, aprobado por Real Decreto 876/2014, de 10 de Octubre, modificado por R.D. 668/2022, de 1 de Agosto, y con los efectos especificados en el art. 20 del mismo Reglamento,

ESTA DEMARCACIÓN DE COSTAS, ACUERDA:

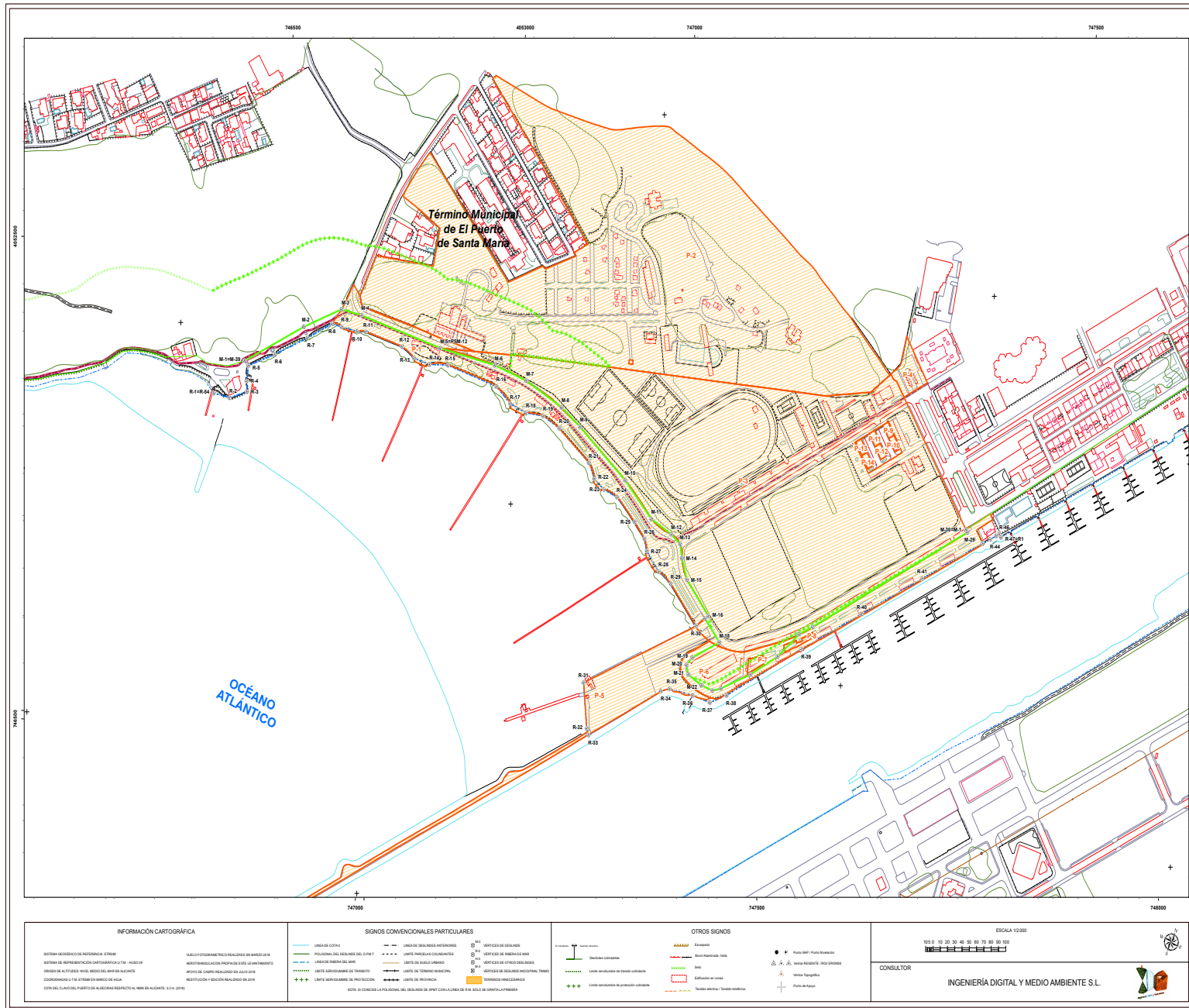
Incoar expediente de rectificación del deslinde de los bienes de dominio público marítimo-terrestre de la Playa de La Puntilla, entre los hitos M-5 y M-11, referencia DL-92-CA, aprobado por O.M. de fecha 05/05/1997, por desafectación del dominio público portuario de una parcela sita en la margen derecha del Río Guadalete. T.M. de El Puerto de Santa María (Cádiz).


Cádiz, a fecha de la firma digital.
EL JEFE DE LA DEMARCACIÓN.-

Fdo.: PATRICIO POULLET BREA.-

Documento Firmado Electrónicamente.







**MINISTERIO
PARA LA TRANSICIÓN ECOLÓGICA
Y EL RETO DEMOGRÁFICO**

SECRETARÍA DE ESTADO DE MEDIO AMBIENTE
DIRECCIÓN GENERAL DE LA COSTA Y EL MAR
DEMARCACIÓN DE COSTAS ANDALUCÍA-ATLÁNTICA (Cádiz)

DESLINDE DEL DOMINIO PÚBLICO MARÍTIMO-TERRESTRE

TRAMO:
RECTIFICACIÓN DESLINDE DEL DOMINIO PÚBLICO MARÍTIMO TERRESTRE
DL-92-CA. ENTRE LOS HITOS M-5 Y M-11 "PLAYA LA PUNTILLA"
APROBADO POR O.M. DE 05/05/1997. POR DESAFECTACIÓN DEL DOMINIO
PÚBLICO PORTUARIO (O.M. MINISTERIO DE FOMENTO DE 4/12/2014)

TÉRMINO MUNICIPAL DE:
EL PUERTO DE SANTA MARÍA

PLANO Nº	HUAF	PLANO/PROYECTO DELIMITACIÓN PROVISIONAL	REFERENCIA
1	1		DES018071100068-DES04401

GRÁFICO DE DISTRIBUCIÓN DE HOJAS 1:50.000

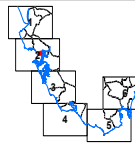
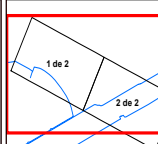


GRÁFICO DE DISTRIBUCIÓN DE HOJAS 1:1.000



EL JEFE DE SERVICIO DE DOMINIO PÚBLICO

Álvaro Sánchez González

EXAMINADO Y CONFORME

FECHA:

EL JEFE DE LA DEMARCACIÓN PÚBLICA

Patricio Poulet Brea

VÉRTICES POLIGONAL DEL DESLINDE			VÉRTICES POLIGONAL DE LA RIBERA DEL MAR		
VÉRTICE	X	Y	VÉRTICE	X	Y
M-1	74659.08	455586.81	R-1	74655.6	455444.64
M-2	74665.41	455267.78	R-2	74657.78	455448.92
M-3	74691.77	455207.32	R-3	74661.37	455465.42
M-4	74671.28	455211.61	R-4	74665.83	455478.63
M-5	74691.11	455267.32	R-5	74665.47	455493.84
M-6	74698.77	455203.27	R-6	74665.83	455521.06
M-7	74710.08	455261.58	R-7	74666.53	455537.32
M-8	74704.34	455261.88	R-8	74666.97	455536.54
M-9	74713.81	455251.69	R-9	74672.2	455558.64
M-10	74718.24	455256.29	R-10	74673.73	455592.84
M-11	74720.62	455256.19	R-11	74675.02	455597.79
M-12	74724.9	455242.54	R-12	74677.38	455603.12
M-13	74726.68	455242.54	R-13	74688.04	455597.86
M-14	74731.27	455266.78	R-14	74683.41	455200.3
M-15	74728.58	455243.1	R-15	74683.48	455219.81
M-16	74733.08	455243.44	R-16	74684.49	455215.58
M-17	74730.17	455243.37	R-17	74685.17	455205.58
M-18	74736.17	455243.37	R-18	74684.56	455200.11
M-19	74736.17	455243.37	R-19	74687.22	455211.94
M-20	74736.17	455243.37	R-20	74702.39	455208.21
M-21	74732.51	455243.45	R-21	74707.35	455208.88
M-22	74732.51	455243.45	R-22	74709.72	455217.4
M-23	74732.51	455243.45	R-23	74718.8	455214.62
M-24	74732.51	455243.45	R-24	74728.76	455208.85
M-25	74732.51	455243.45	R-25	74728.76	455208.85
M-26	74732.51	455243.45	R-26	74728.76	455208.85
M-27	74732.51	455243.45	R-27	74728.76	455208.85
M-28	74732.51	455243.45	R-28	74728.76	455208.85
M-29	74732.51	455243.45	R-29	74728.76	455208.85
M-30	74732.51	455243.45	R-30	74728.76	455208.85
M-31	74732.51	455243.45	R-31	74728.76	455208.85
M-32	74732.51	455243.45	R-32	74728.76	455208.85
M-33	74732.51	455243.45	R-33	74728.76	455208.85
M-34	74732.51	455243.45	R-34	74728.76	455208.85
M-35	74732.51	455243.45	R-35	74728.76	455208.85
M-36	74732.51	455243.45	R-36	74728.76	455208.85
M-37	74732.51	455243.45	R-37	74728.76	455208.85
M-38	74732.51	455243.45	R-38	74728.76	455208.85
M-39	74732.51	455243.45	R-39	74728.76	455208.85
M-40	74732.51	455243.45	R-40	74728.76	455208.85
M-41	74732.51	455243.45	R-41	74728.76	455208.85
M-42	74732.51	455243.45	R-42	74728.76	455208.85
M-43	74732.51	455243.45	R-43	74728.76	455208.85
M-44	74732.51	455243.45	R-44	74728.76	455208.85
M-45	74732.51	455243.45	R-45	74728.76	455208.85
M-46	74732.51	455243.45	R-46	74728.76	455208.85
M-30-46-1	74737.4	455273.3	R-47	74727.04	455274.15

INFORMACIÓN CARTOGRÁFICA

SISTEMA DE REFERENCIA: ETRS89
PROYECTO: UTM
DATUM: ETRS89
ESCALA: 1:50.000
FECHA: 27/09/2023

SIGNOS CONVENCIONALES PARTICULARES

OTROS SIGNOS

ESCALA 1:20.000

CONSULTOR: INGENIERÍA DIGITAL Y MEDIO AMBIENTE S.L.

CSV : GEN-1cd2-614f-46bd-801a-e42e-4e23-c71d-6d7e

DIRECCIÓN DE VALIDACIÓN : <https://sede.administracion.gob.es/pagSedeFront/servicios/consultaCSV.htm>

FIRMANTE(1) : ALVARO MARIA SANCHEZ GONZALEZ | FECHA : 27/09/2023 15:13 | Sin acción específica

FIRMANTE(2) : PATRICIO POULET BREA | FECHA : 27/09/2023 16:05 | Sin acción específica





PROVIDENCIA DE INCOACIÓN

EXPEDIENTE DE DESLINDE DE LOS BIENES DE DOMINIO PÚBLICO MARÍTIMO-TERRESTRE EN UN TRAMO APROXIMADO DE UNOS 4.257 METROS, EN ZONA PORTUARIA, COMPRENDIDO EN AMBAS MÁRGENES DE LA DESEMBOCADURA DEL RÍO GUADALETE. T.M. EL PUERTO DE SANTA MARÍA (CÁDIZ).

REFERENCIA: DES01/23/11/0002

Con fecha 30-08-2023, la Dirección General de la Costa y el Mar del Ministerio de Transición Ecológica y el Reto Demográfico, autorizó a esta Demarcación de Costas la incoación del expediente de deslinde del dominio público marítimo-terrestre del tramo de costa en zona portuaria, de unos 4.257 metros aproximados de longitud, comprendido en ambas márgenes de la desembocadura del Río Guadalete, T.M. de El Puerto de Santa María (Cádiz).

Practicadas las actuaciones previas necesarias, de conformidad con lo establecido en el artículo 19 del Reglamento de Costas, aprobado por Real Decreto 876/2014, de 10 de Octubre, modificado por R.D. 668/2022, de 1 de Agosto, y con los efectos especificados en el art. 20 del mismo Reglamento,

ESTA DEMARCACIÓN DE COSTAS, ACUERDA:

Incoar expediente de deslinde de los bienes de dominio público marítimo-terrestre del tramo de costa, de unos 4.257 metros aproximados de longitud, de la zona portuaria, comprendido en ambas márgenes del Río Guadalete, en su desembocadura, T.M. de El Puerto de Santa María (Cádiz).

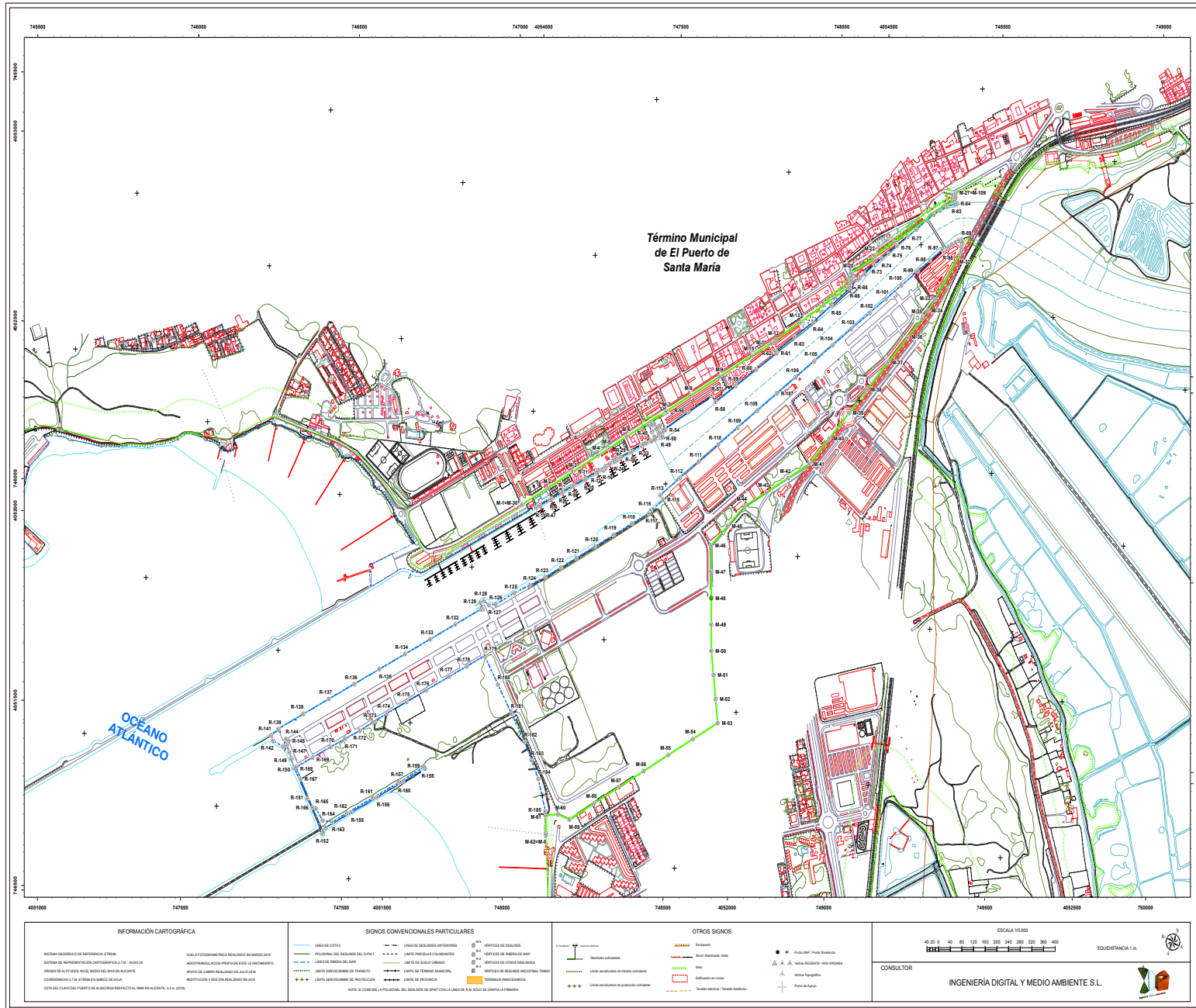
Cádiz, a fecha de la firma digital.


EL JEFE DE LA DEMARCACIÓN

Fdo.: PATRICIO POULLET BREA

Documento Firmado Electrónicamente.





**MINISTERIO
PARA LA TRANSICIÓN ECOLÓGICA
Y EL RETO DEMOGRÁFICO**

SECRETARÍA DE ESTADO DE MEDIO AMBIENTE
DIRECCIÓN GENERAL DE LA COSTA Y EL MAR
DEMARCACIÓN DE COSTAS ANDALUCÍA-ATLÁNTICA (Cádiz)

DESLINDE DEL DOMINIO PÚBLICO MARÍTIMO-TERRESTRE
TRAMO:
ZONA PORTUARIA EN AMBAS MÁRGENES DE
LA DESEMBOCADURA DEL RÍO GUADALETE.

TÉRMINO MUNICIPAL DE:
EL PUERTO DE SANTA MARÍA

PLANO Nº	HUAF	PLANO DELIMITACIÓN PROVISIONAL	REFERENCIA
4	1		DES/1/23/110002

GRÁFICO DE DISTRIBUCIÓN DE HOJAS 1:50.000 GRÁFICO DE DISTRIBUCIÓN DE HOJAS 1:1.000

EXAMINADO Y CONFORME	
EL JEFE DE SERVICIO DE DOMINIO PÚBLICO	EL JEFE DE LA DEMARCACIÓN
<i>Ávaro Sánchez González</i>	<i>Patricio Poulet Brea</i>

VERTICES POLIGONAL DEL DESLINDE	VERTICES POLIGONAL DE LA RIBERA DEL MAR

ESCALA 1:5.000
0 20 40 60 80 100 120 140 160 180 200 240 280 320 360 400
EQUIDISTANCIA 1 m

CONSULTOR: **INGENIERÍA DIGITAL Y MEDIO AMBIENTE S.L.**

