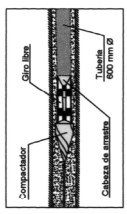




Escala = 1:500



DETALLE CABEZA PERFORACION



	DESARROLLO GALICIA	PROYECTADO	1:1-1
	21.30030030003	DISEÑADO	-
		COMPROBADO	-
UNION FENOSA	LMTS SUBES. PEDRIDO - SECTOR 1 PER CRUCE RIA DEL PEDRIDO		
ESCALAS	EL AUTOR DEL ESTUDIO IGNACIO LOPE BANCHEZ		
1: 500	PERFIL Y PLANTA LMT SUBTERRANEA CON PERFORACION DIRIGIDA (Términos municipales de Bergondo y Paderna)		
1: 1.000	IGNACIO LOPE BANCHEZ		
	N° PLANO		



 UNION FENOSA	DESARROLLO GALICIA		FECHA	HOMBRE
	21.300.000.0003		PROYECTADO 11-11-2.008	
ESCALA:	LMTS SUBES. PEDRIDO - SECTOR 1 PERBES CRUCE RIA DEL PEDRIDO		DEBUCADO	
1:2.000	FOTOGRAFIA TRAZADO CANALIZACION LMT SUBTERRANEA PROYECTADA (Límites municipales de Bergondo y Pademe)		COMPROBADO	
	EL AUTOR DEL ESTUDIO: IGNACIO JOSE SANCHEZ/ERIKALU CORTIZABE			
	Nº PLANO		- 0	

