

MINISTERIO
PARA LA TRANSICIÓN ECOLÓGICA
Y EL RETO DEMOGRÁFICO

DIRECCIÓN GENERAL DE LA COSTA Y EL MAR
Demarcación de Costas de Galicia

DESLINDE DEL DOMINIO PÚBLICO MARÍTIMOTERRESTRE
TRAMO:

Puerto interior de A Coruña

Término Municipal de A Coruña

PLANO Nº	HOJA Nº	PLANO	REFERENCIA SERVICIO	EXPEDIENTE DUNA
3	14	DELIMITACIÓN PROVISIONAL	DES0124/15/0003	

GRÁFICO DE DISTRIBUCIÓN DE HOJAS 1:5.000

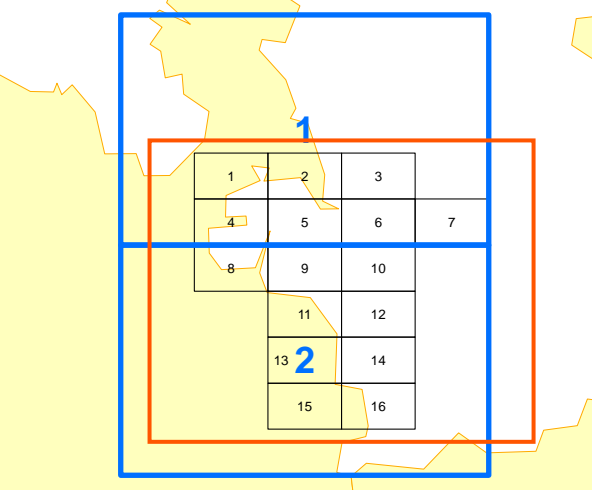
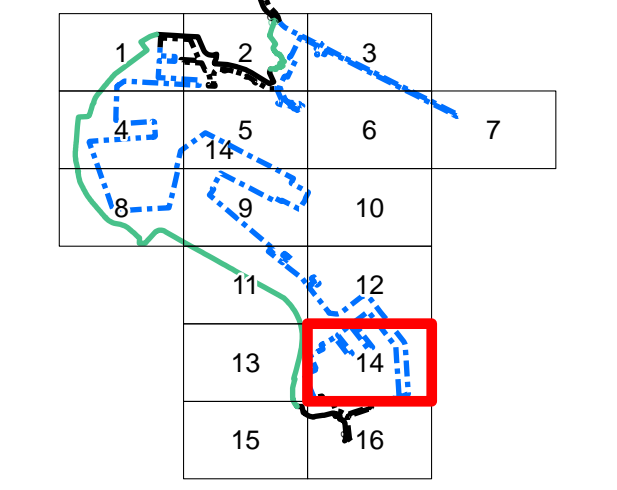


GRÁFICO DE DISTRIBUCIÓN DE HOJAS 1:1.000



Fecha: Octubre de 2024

EL JEFE DEL SERVICIO DEL DOMINIO PÚBLICO

EL INGENIERO JEFE DE LA DEMARCACIÓN

Firma: Ignacio Pardo de Vera Moreno

Firma: Carlos Gil Villar

VÉRTICES POLIGONAL DEL DESLINDE

VÉRTICE	X	Y
R-1	549704.973	4799731.243
R-2	549741.345	4799725.174
R-3	549712.534	4799885.513
R-4	549712.055	4799882.313
R-5	549723.186	4799892.095
R-6	549723.955	4799902.289
R-7	549749.142	4799901.095
R-8	549746.988	4799902.394
R-9	549753.239	4799914.132
R-10	549729.172	4799948.691
R-11	549731.178	4799949.551
R-12	549718.162	4799999.652
R-13	549728.94	4800078.031
R-14	549760.012	4800050.999
R-15	549766.207	4800022.739
R-16	549775.343	4800026.915
R-17	549776.142	4800025.015
R-18	549799.785	4800025.715
R-19	549788.111	4800062.098
R-20	549789.954	4800063.192
R-21	549799	4800064.547
R-22	549797.994	4800069.958
R-23	549796.923	4800068.211
R-24	549664.185	4800105.512
R-25	549663.242	4800107.141
R-26	549672.033	4800112.159
R-27	549672.959	4800110.534
R-28	549675.085	4800117.141
R-29	549661.099	4799993.516
R-30	549664.77	4800038.833
R-31	549694.571	4800727.08
R-32	54973.288	4800138.494
R-33	550296.192	4800039.699
R-34	550299.724	4799732.093
R-35	550322.865	4799711.633
R-36	550322.755	4799711.673
R-37	550324.505	4799706.732
R-38	550349.529	4799747.778
R-39	550329.407	4800057.561
R-40	550327.066	4800070.644
R-41	550324.852	4800077.641
R-42	550319.868	4800094.561

VÉRTICES POLIGONAL DE LA RIBERA DEL MAR

VÉRTICE	X	Y
R-1	549704.973	4799731.243
R-2	549741.345	4799725.174
R-3	549712.534	4799885.513
R-4	549712.055	4799882.313
R-5	549723.186	4799892.095
R-6	549723.955	4799902.289
R-7	549749.142	4799901.095
R-8	549746.988	4799902.394
R-9	549753.239	4799914.132
R-10	549729.172	4799948.691
R-11	549731.178	4799949.551
R-12	549718.162	4799999.652
R-13	549728.94	4800078.031
R-14	549760.012	4800050.999
R-15	549766.207	4800022.739
R-16	549775.343	4800026.915
R-17	549776.142	4800025.015
R-18	549799.785	4800025.715
R-19	549788.111	4800062.098
R-20	549789.954	4800063.192
R-21	549799	4800064.547
R-22	549797.994	4800069.958
R-23	549796.923	4800068.211
R-24	549664.185	4800105.512
R-25	549663.242	4800107.141
R-26	549672.033	4800112.159
R-27	549672.959	4800110.534
R-28	549675.085	4800117.141
R-29	549661.099	4799993.516
R-30	549664.77	4800038.833
R-31	549694.571	4800727.08
R-32	54973.288	4800138.494
R-33	550296.192	4800039.699
R-34	550299.724	4799732.093
R-35	550322.865	4799711.633
R-36	550322.755	4799711.673
R-37	550324.505	4799706.732
R-38	550349.529	4799747.778
R-39	550329.407	4800057.561
R-40	550327.066	4800070.644
R-41	550324.852	4800077.641
R-42	550319.868	4800094.561

INFORMACIÓN CARTOGRÁFICA

CARTOGRAFÍA PROPORCIONADA POR LA AUTORIDAD
PORTUARIA DE A CORUÑA
SISTEMA DE COORDENACIÓN DE REFERENCIA: ETRS89
SISTEMA DE REPRESENTACIÓN CARTOGRÁFICA: TM - HUSB 29
COORDENADA UTM: ETRS89 EN MARCO DE HOJA
ALTURAS REFERIDAS AL CERRO REDARMA DEL PUERTO DE CORUÑA
(PARA REFERIR AL CERRO GEODÉSICO DEL I.G.N. (N.M.M.A.): ALTURA 2.405)

VUELO FOTOGRAMÉTRICO REALIZADO EN 2024
AEROTRIANGULACIÓN PROPIA DE ESTE LEVANTAMIENTO
APOYO DE CAMPO REALIZADO EN 2024
RESTITUCIÓN Y EDICIÓN REALIZADO EN 2024

SIGNOS CONVENCIONALES PARTICULARES

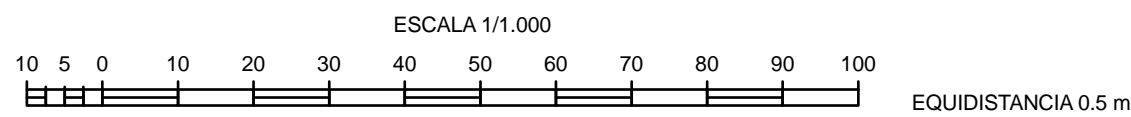
— LINEA DE COTA 0	— LINEA DE DESLINDES ANTERIORES	M-3 VÉRTICES DE DESLINDE
— POLIGONAL DEL DESLINDE DEL P.M.T.	- - - LIMITE DE PARCELAS COLINDANTES	R-3 VÉRTICES DE RIBERA DE MAR
— LINEA DE RIBERA DEL MAR	— LIMITE DE SUELO URBANO	— CONCESIONES Y AUTORIZACIONES
— LIMITE DE SERVIDUMBRE DE TRANSITO	— LIMITE DE TÉRMINO MUNICIPAL	— ZONAS DESAFECTUOSAS
— LIMITE DE SERVIDUMBRE DE PROTECCIÓN	— LIMITE DE LA Z.S.P.	— TERRENIOS INNECESARIOS

NOTA: SI COINCIDE LA POLIGONAL DEL DESLINDE DE DPMT CON LA LINEA DE R.M. SÓLO SE GRAFICA LA PRIMERA

OTROS SIGNOS

— Escarpado	— Destrucción colindante
— Muro Alameda -Valla	— Límite servidumbre de tránsito colindante
— Seta	— Límite servidumbre de protección colindante
— Edificación en ruinas	
— Tendido eléctrico / Tendido telefónico	

— Punto NAPI / Punto Nivelación
— Vertice REGENTE / R.O.V. ERGINS
— Vertice Topográfico
— Punto de Apoyo



CONSULTOR
U.T.E. INGENIERÍA DIGITAL Y MEDIO AMBIENTE S.L. -
CONSULTORÍA DE TOPOGRAFÍA Y CARTOGRAFÍA CONSULTOP S.L.

