

MINISTERIO
PARA LA TRANSICIÓN ECOLÓGICA
Y EL RETO DEMOGRÁFICO

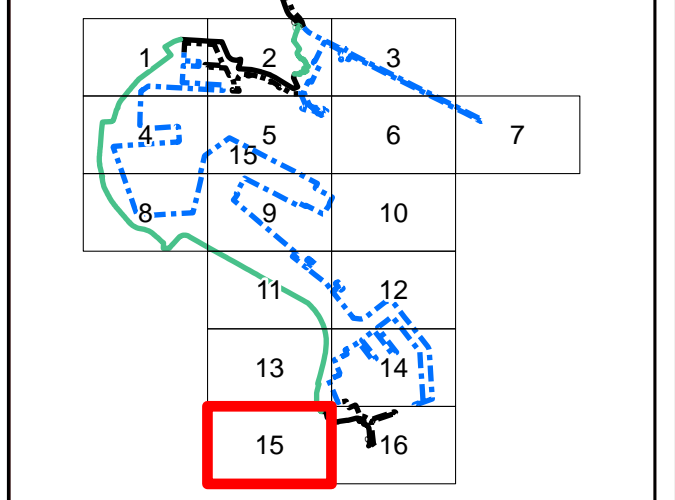
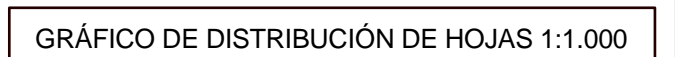
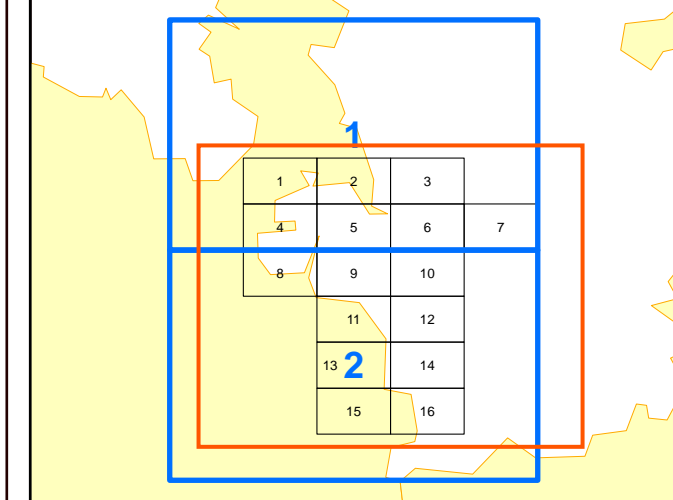
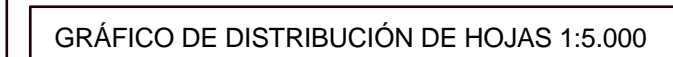
DIRECCIÓN GENERAL DE LA COSTA Y EL MAR
Demarcación de Costas de Galicia

DESLINDE DEL DOMINIO PÚBLICO MARÍTIMOTERRESTRE

Puerto interior de A Coruña

Término Municipal de A Coruña

PLANO Nº 3	HOJA Nº 15	PLANO DELIMITACIÓN PROVISIONAL	REFERENCIA SERVICIO: DES01/24/15/0003	EXPEDIENTE DUNA:
----------------------	----------------------	-----------------------------------	--	------------------



Fecha: Octubre de 2024

EL JEFE DEL SERVICIO DEL DOMINIO PÚBLICO

EL INGENIERO JEFE DE LA DEMARCACIÓN

Firma: Ignacio Pardo de Vera Moreno

Firma: Carlos Gil Villar

VÉRTICES POLIGONAL DEL DESLINDE			VÉRTICES POLIGONAL DE LA RIBERA DEL MAR		
VERTICE	X	Y	VERTICE	X	Y
M-1	549633.424	4799667.124			
M-2	549629.011	4799657.05			
M-3	549623.432	4799677.558			
M-4	549620.464	4799681.316			
M-5	549617.229	4799686.193			
M-6	549612.787	4799694.243			
M-7	549610.719	4799698.489			