

MINISTERIO
PARA LA TRANSICIÓN ECOLÓGICA
Y EL RETO DEMOGRÁFICO

DIRECCIÓN GENERAL DE LA COSTA Y EL MAR
Demarcación de Costas de Galicia

DESLINDE DEL DOMINIO PÚBLICO MARÍTIMOTERRESTRE
TRAMO:

Puerto interior de A Coruña

Término Municipal de A Coruña

PLANO Nº	HOJA Nº	PLANO DELIMITACIÓN PROVISIONAL	REFERENCIA SERVICIO	EXPEDIENTE DUNA
3	11		DES012/15/0003	

GRÁFICO DE DISTRIBUCIÓN DE HOJAS 1:5.000

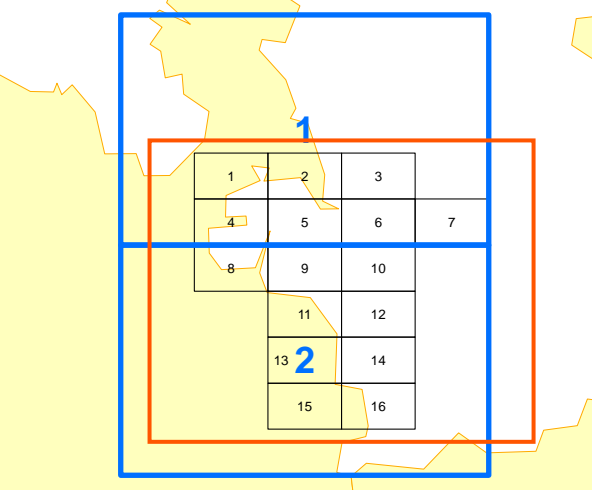
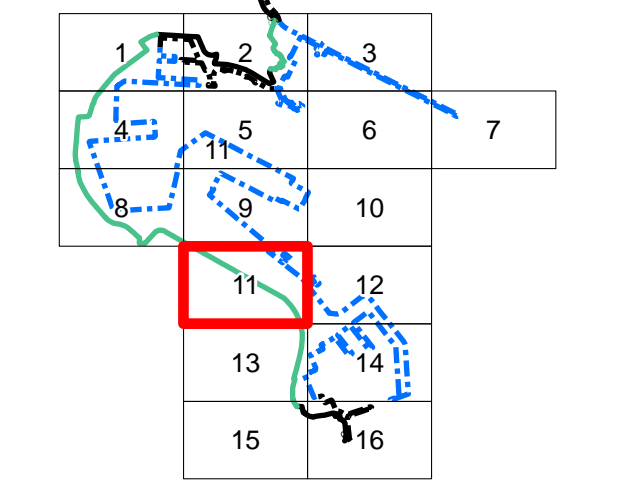


GRÁFICO DE DISTRIBUCIÓN DE HOJAS 1:1.000



Fecha: Octubre de 2024
EL JEFE DEL SERVICIO DEL DOMINIO PÚBLICO
EL INGENIERO JEFE DE LA DEMARCACIÓN

Firma: Ignacio Pardo de Vera Moreno

Firma: Carlos Gil Villar

VÉRTICES POLIGONAL DEL DESLINDE

VÉRTICE	X	Y
M-39	549660.264	480327.071
M-40	549644.688	480327.255
M-41	549632.926	480325.218
M-42	549625.429	480326.692
M-43	549616.98	480328.35
M-44	549613.335	480328.217
M-45	549603.639	480330.743
M-46	549595.16	480330.285
M-47	549585.953	480332.087
M-48	549574.963	480338.019
M-49	549564.693	480346.999
M-50	549556.893	480356.704
M-51	549551.963	480361.234
M-52	549543.183	480368.252
M-53	549536.632	480371.838
M-54	549524.244	480378.369
M-55	549515.725	480384.141
M-56	549447.655	480422.047
M-57	549420.225	480437.416
M-58	549372.107	480463.314
M-59	549359.635	480470.258
M-60	549312.63	480496.726
M-61	549252.476	480522.519
M-62	549168.511	480577.359
M-63	549118.178	480605.604
M-64	549034.783	480632.124
M-65	548995.894	480673.962

VÉRTICES POLIGONAL DE LA RIBERA DEL MAR

VÉRTICE	X	Y
R-86	549465.996	480391.952
R-87	549543.459	480387.598
R-88	549567.803	480381.246
R-89	549584.988	480384.453
R-90	549595.645	480387.585
R-91	549570.23	480388.294
R-92	549569.857	480387.817
R-93	549555.957	480386.804
R-94	549559.203	480387.098
R-95	549553.057	480382.239
R-96	549551.957	480382.698
R-97	549545.362	480384.78
R-98	549543.662	480386.164
R-99	549539.563	480387.098
R-100	549562.141	480382.821
R-101	549538.175	480383.333
R-102	549447.542	480385.941
R-103	549465.202	480386.541
R-104	549482.452	480387.701
R-105	549486.175	480387.668

INFORMACIÓN CARTOGRÁFICA

CARTOGRAFÍA PROPORCIONADA POR LA AUTORIDAD PORTUARIA DE A CORUÑA
SISTEMA DE REFERENCIA: ETRS89
SISTEMA DE REPRESENTACIÓN CARTOGRÁFICA: UTM - HUBO 29
COORDENADA UTM: ETRS89 EN MARCO DE HOJA
ALTURAS REFERIDAS AL CERRO REDARMA DEL PUERTO DE CORUÑA (PARA REFERIR AL CERRO GEODÉSICO DEL I.G.N. (N.M.M.A.) - ALTURA 2.405)

VUELO FOTOGRAMÉTRICO REALIZADO EN 2024
AEROTRIANGULACIÓN PROPIA DE ESTE LEVANTAMIENTO
APOYO DE CAMPO REALIZADO EN 2024
RESTITUCIÓN Y EDICIÓN REALIZADO EN 2024

SIGNOS CONVENCIONALES PARTICULARES

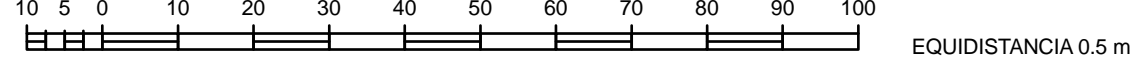
— LINEA DE COTA 0	— LINEA DE DESLINDES ANTERIORES	M-3 VÉRTICES DE DESLINDE
— POLIGONAL DEL DESLINDE DEL P.M.T.	— LIMITE PARCELAS COLINDANTES	R-3 VÉRTICES DE RIBERA DE MAR
— LINEA DE RIBERA DEL MAR	— LIMITE DE SUELO URBANO	— CONCESIONES Y AUTORIZACIONES
— LIMITE SERVIDUMBRE DE TRANSITO	— LIMITE DE TÉRMINO MUNICIPAL	— ZONAS DESAFECTADAS
— LIMITE SERVIDUMBRE DE PROTECCIÓN	— LIMITE DE LA Z.S.P.	— TERREINOS INNECESARIOS

NOTA: SI COINCIDE LA POLIGONAL DEL DESLINDE DE DPMT CON LA LINEA DE R.M. SÓLO SE GRAFICA LA PRIMERA

OTROS SIGNOS

Escarpado	Escarpado
Muro Alameda -Valla	Muro Alameda -Valla
Seto	Seto
Edificación en ruinas	Edificación en ruinas
Tendido eléctrico / Tendido telefónico	Tendido eléctrico / Tendido telefónico
Deslindes colindantes	Deslindes colindantes
Límite servidumbre de tránsito colindante	Límite servidumbre de tránsito colindante
Límite servidumbre de protección colindante	Límite servidumbre de protección colindante
Punto N.A.P. / Punto Nivelación	Punto N.A.P. / Punto Nivelación
Vertice REGENTE / R.O.V. ERMES	Vertice REGENTE / R.O.V. ERMES
Vertice Topográfico	Vertice Topográfico
Punto de Apoyo	Punto de Apoyo

ESCALA 1/1.000



EQUIDISTANCIA 0,5 m.

CONSULTOR

U.T.E. INGENIERÍA DIGITAL Y MEDIO AMBIENTE S.L. -
CONSULTORÍA DE TOPOGRAFÍA Y CARTOGRAFÍA CONSULTOP S.L.

