

MINISTERIO
PARA LA TRANSICIÓN ECOLÓGICA
Y EL RETO DEMOGRÁFICO

DIRECCIÓN GENERAL DE LA COSTA Y EL MAR
Demarcación de Costas de Galicia

DESLINDE DEL DOMINIO PÚBLICO MARÍTIMOTERRESTRE
TRAMO:

Puerto interior de A Coruña

Término Municipal de A Coruña

PLANO Nº	HOJA Nº	PLANO DELIMITACIÓN PROVISIONAL	REFERENCIA SERVICIO: DES01/24/15/0003	EXPEDIENTE DUNA:
3	5			

GRÁFICO DE DISTRIBUCIÓN DE HOJAS 1:5.000

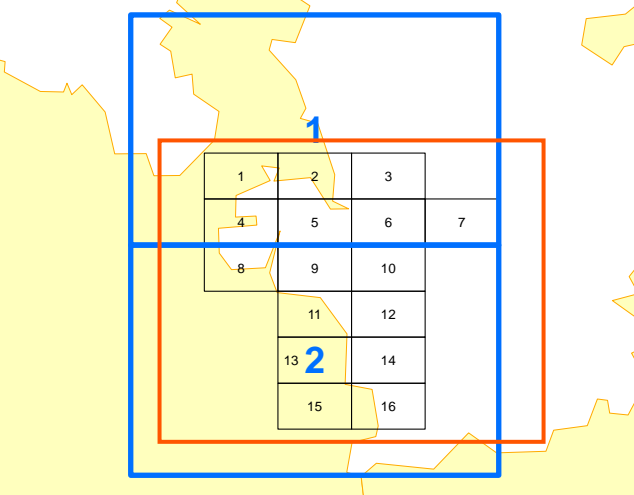
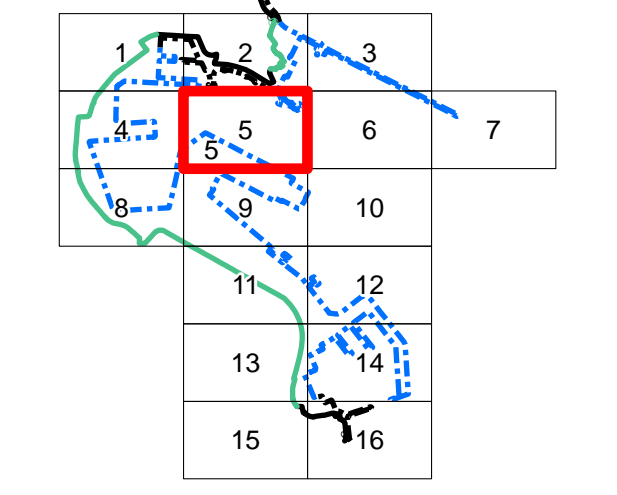


GRÁFICO DE DISTRIBUCIÓN DE HOJAS 1:1.000



Fecha: Octubre de 2024
EL JEFE DEL SERVICIO DEL DOMINIO PÚBLICO
EL INGENIERO JEFE DE LA DEMARCACIÓN

Firma: Ignacio Pardo de Vera Moreno

Firma: Carlos Gil Villar

VÉRTICES POLIGONAL DEL DESLINDE			VÉRTICES POLIGONAL DE LA RIBERA DEL MAR		
VERTICE	X	Y	VERTICE	X	Y
R-192	549533.726	4801603.872	R-192	549533.726	4801603.872
R-193	549514.633	4801636.011	R-193	549514.633	4801636.011
R-194	549516.26	4801628.159	R-194	549516.26	4801628.159
R-195	549515.559	4801628.53	R-195	549515.559	4801628.53
R-196	549516.439	4801627.777	R-196	549516.439	4801627.777
R-197	549517.091	4801629.966	R-197	549517.091	4801629.966
R-198	549517.448	4801625.908	R-198	549517.448	4801625.908
R-199	549517.36	4801624.859	R-199	549517.36	4801624.859
R-200	549516.782	4801623.9	R-200	549516.782	4801623.9
R-201	549516.742	4801622.74	R-201	549516.742	4801622.74
R-202	549513.548	4801622.53	R-202	549513.548	4801622.53
R-203	549512.448	4801622.014	R-203	549512.448	4801622.014
R-204	549510.117	4801621.893	R-204	549510.117	4801621.893
R-205	549509.6	4801622.455	R-205	549509.6	4801622.455
R-206	549507.091	4801622.298	R-206	549507.091	4801622.298
R-207	549514.26	4801616.299	R-207	549514.26	4801616.299
R-208	549541.581	4801607.65	R-208	549541.581	4801607.65
R-209	549544.525	4801608.525	R-209	549544.525	4801608.525
R-210	549566.016	4801604.177	R-210	549566.016	4801604.177
R-211	549566.659	4801607.317	R-211	549566.659	4801607.317
R-212	549569.199	4801603.859	R-212	549569.199	4801603.859
R-213	549606.816	4801594.917	R-213	549606.816	4801594.917
R-214	549611.005	4801595.63	R-214	549611.005	4801595.63
R-215	549620.664	4801588.498	R-215	549620.664	4801588.498
R-216	549632.098	4801575.962	R-216	549632.098	4801575.962
R-217	549633.72	4801575.968	R-217	549633.72	4801575.968
R-218	549649.015	4801586.459	R-218	549649.015	4801586.459
R-219	549644.789	4801585.352	R-219	549644.789	4801585.352
R-220	549662.658	4801596.059	R-220	549662.658	4801596.059
R-221	549668.758	4801604.266	R-221	549668.758	4801604.266
R-222	549662.115	4801609.83	R-222	549662.115	4801609.83
R-223	549647.846	4801618.625	R-223	549647.846	4801618.625
R-224	549646.446	4801619.63	R-224	549646.446	4801619.63
R-225	549632.632	4801618.711	R-225	549632.632	4801618.711
R-226	549621.538	4801612.398	R-226	549621.538	4801612.398
R-227	549613.732	4801624.198	R-227	549613.732	4801624.198
R-228	549671.016	4801628.993	R-228	549671.016	4801628.993
R-229	549671.216	4801614.325	R-229	549671.216	4801614.325
R-230	549559.277	4801637.203	R-230	549559.277	4801637.203
R-231	549556.876	4801642.766	R-231	549556.876	4801642.766
R-130	549041.751	4801431.06	R-130	549041.751	4801431.06

INFORMACIÓN CARTOGRÁFICA

CARTOGRAFÍA PROPORCIONADA POR LA AUTORIDAD
PORTUARIA DE A CORUÑA
SISTEMA GEODÉSICO DE REFERENCIA: ETRS89
SISTEMA DE REPRESENTACIÓN CARTOGRÁFICA UTM - HUBO 29
COORDENADA UTM: 549516 EN MARCO DE HOJA
ALTURAS REFERIDAS AL CERRO REMAR DEL PUERTO DE CORUÑA
(PARA REFERIR AL CERRO GEODÉSICO DEL I.G.N. (N.M.M.A.) - ALTURA 2.405)

VUELO FOTOGRAMÉTRICO REALIZADO EN 2024
AEROTRIANGULACIÓN PROPIA DE ESTE LEVANTAMIENTO
APOYO DE CAMPO REALIZADO EN 2024
RESTITUCIÓN Y EDICIÓN REALIZADO EN 2024

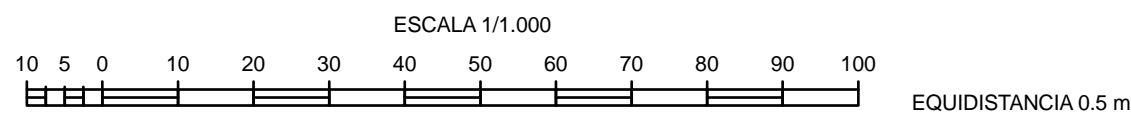
SIGNOS CONVENCIONALES PARTICULARES

— LINEA DE COTA 0	— LINEA DE DESLINDES ANTERIORES	M-3 VERTICES DE DESLINDE
— POLIGONAL DEL DESLINDE DEL P.M.T.	- - - LIMITE PARCELAS COLINDANTES	R-3 VERTICES DE RIBERA DE MAR
— LINEA DE RIBERA DEL MAR	— LIMITE DE SUELO URBANO	7 CONCESSIONES Y AUTORIZACIONES
— LIMITE SERVIDUMBRE DE TRANSITO	— LIMITE DE TÉRMINO MUNICIPAL	CONCESSIONES Y AUTORIZACIONES
— LIMITE SERVIDUMBRE DE PROTECCIÓN	— LIMITE DE LA Z.S.P.	TERRENOS INNECESARIOS

NOTA: SI COINCIDE LA POLIGONAL DEL DESLINDE DE DPMT CON LA LINEA DE R.M. SÓLO SE GRAFICA LA PRIMERA

OTROS SIGNOS

Escarpado	Escarpado
Muro Alameda -Valla	Muro Alameda -Valla
Seto	Seto
Edificación en ruinas	Edificación en ruinas
Tendido eléctrico / Tendido telefónico	Tendido eléctrico / Tendido telefónico
Destinos colindantes	Destinos colindantes
Límite servidumbre de tránsito colindante	Límite servidumbre de tránsito colindante
Límite servidumbre de protección colindante	Límite servidumbre de protección colindante
Punto N.A.P. / Punto Nivelación	Punto N.A.P. / Punto Nivelación
Vertice REGENTE / R.O.V. ERGINES	Vertice REGENTE / R.O.V. ERGINES
Vertice Topográfico	Vertice Topográfico
Punto de Apoyo	Punto de Apoyo



CONSULTOR

U.T.E. INGENIERÍA DIGITAL Y MEDIO AMBIENTE S.L. -
CONSULTORÍA DE TOPOGRAFÍA Y CARTOGRAFÍA CONSULTOP S.L.

