

MINISTERIO  
PARA LA TRANSICIÓN ECOLÓGICA  
Y EL RETO DEMOGRÁFICO

DIRECCIÓN GENERAL DE LA COSTA Y EL MAR  
Demarcación de Costas de Galicia

DESLINDE DEL DOMINIO PÚBLICO MARÍTIMOTERRESTRE  
TRAMO:

Puerto interior de A Coruña

Término Municipal de A Coruña

| PLANO Nº | HOJA Nº | PLANO<br>DELIMITACIÓN PROVISIONAL | REFERENCIA SERVICIO | EXPEDIENTE DUNA |
|----------|---------|-----------------------------------|---------------------|-----------------|
| 3        | 9       |                                   | DES0124/15/0003     |                 |

GRÁFICO DE DISTRIBUCIÓN DE HOJAS 1:5.000

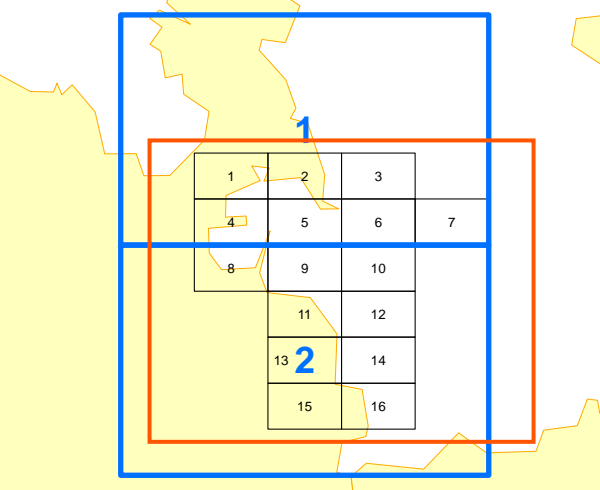
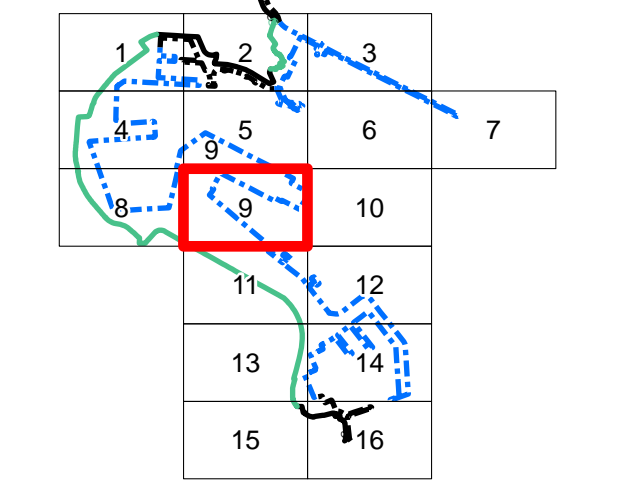


GRÁFICO DE DISTRIBUCIÓN DE HOJAS 1:1.000



Fecha: Octubre de 2024  
EL JEFE DEL SERVICIO DEL DOMINIO PÚBLICO  
EL INGENIERO JEFE DE LA DEMARCACIÓN

Firma: Ignacio Pardo de Vera Moreno

Firma: Carlos Gil Villar

VÉRTICES POLIGONAL DEL DESLINDE

| VÉRTEICE | X          | Y           |
|----------|------------|-------------|
| M-66     | 548945.891 | 4800702.166 |

VÉRTICES POLIGONAL DE LA RIBERA DEL MAR

| VÉRTEICE | X          | Y           |
|----------|------------|-------------|
| R-106    | 549066.412 | 4801030.407 |
| R-107    | 549066.443 | 4801054.071 |
| R-108    | 549063.992 | 4801068.079 |
| R-109    | 549063.885 | 4801071.916 |
| R-110    | 549139.851 | 4801171.639 |
| R-111    | 549483.813 | 4800983.345 |
| R-112    | 549492.015 | 4801009.309 |
| R-113    | 549531.204 | 4800988.75  |
| R-114    | 549534.875 | 4800996.901 |
| R-115    | 549645.957 | 4800938.589 |
| R-116    | 549660.51  | 4800940.915 |
| R-117    | 549668.618 | 4800975.912 |
| R-118    | 549675.849 | 4800963.76  |
| R-119    | 549681.245 | 4800992.082 |
| R-120    | 549685.079 | 4801000.47  |
| R-121    | 549688.079 | 4801013.587 |
| R-125    | 549673.648 | 4801064.331 |
| R-126    | 549671.492 | 4801066.333 |
| R-127    | 549594.865 | 4801106.256 |
| R-128    | 549594.537 | 4801109.61  |
| R-129    | 549508.489 | 4801137.346 |

INFORMACIÓN CARTOGRÁFICA

CARTOGRAFÍA PROPORCIONADA POR LA AUTORIDAD PORTUARIA DE A CORUÑA  
SISTEMA GEODÉSICO DE REFERENCIA: ETR89  
SISTEMA DE REPRESENTACIÓN CARTOGRÁFICA: UTM - HUSO 29  
COORDENADA UTM: ETR89 EN MARCO DE HOJA  
ALTURAS REFERIDAS AL CERRO REDAMAR DEL PUERTO DE CORUÑA (PARA REFERIR AL CERRO GEODÉSICO DEL I.G.N. (N.M.M.A.) - ALTURA 2.405)

VUELO FOTOGRAMÉTRICO REALIZADO EN 2024  
AEROTRIANGULACIÓN PROPIA DE ESTE LEVANTAMIENTO  
APOYO DE CAMPO REALIZADO EN 2024  
RESTITUCIÓN Y EDICIÓN REALIZADO EN 2024

SIGNOS CONVENCIONALES PARTICULARES

|                                     |                                 |                                |
|-------------------------------------|---------------------------------|--------------------------------|
| — LINEA DE COSTA 0                  | — LINEA DE DESLINDES ANTERIORES | M-3 VÉRTICES DE DESLINDE       |
| — POLIGONAL DEL DESLINDE DEL P.M.T. | — LIMITE PARCELAS COLINDANTES   | R-3 VÉRTICES DE RIBERA DE MAR  |
| — LINEA DE RIBERA DEL MAR           | — LIMITE DE SUELO URBANO        | — CONCESIONES Y AUTORIZACIONES |
| — LIMITE SERVIDUMBRE DE TRANSITO    | — LIMITE DE TÉRMINO MUNICIPAL   | — ZONAS DESAFECTUOSAS          |
| — LIMITE SERVIDUMBRE DE PROTECCIÓN  | — LIMITE DE LA Z.S.P.           | — TERREINOS INNECESARIOS       |

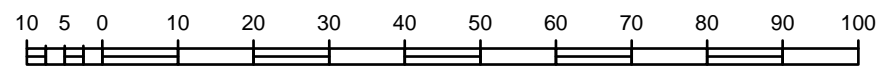
NOTA: SI COINCIDE LA POLIGONAL DEL DESLINDE DE DPMT CON LA LINEA DE R.M. SÓLO SE GRAFICA LA PRIMERA

OTROS SIGNOS

|                                             |                                             |
|---------------------------------------------|---------------------------------------------|
| Escarpado                                   | Escarpado                                   |
| Muro Alameda -Valla                         | Muro Alameda -Valla                         |
| Soto                                        | Soto                                        |
| Edificación en ruinas                       | Edificación en ruinas                       |
| Tendido eléctrico / Tendido telefónico      | Tendido eléctrico / Tendido telefónico      |
| Deslindes colindantes                       | Deslindes colindantes                       |
| Límite servidumbre de tránsito colindante   | Límite servidumbre de tránsito colindante   |
| Límite servidumbre de protección colindante | Límite servidumbre de protección colindante |

|                                  |
|----------------------------------|
| Punto N.A.P. / Punto Nivelación  |
| Vertice REGENTE / R.O.V. ERGINES |
| Vertice Topográfico              |
| Punto de Apoyo                   |

ESCALA 1/1.000



EQUIDISTANCIA 0,5 m.

CONSULTOR

U.T.E. INGENIERÍA DIGITAL Y MEDIO AMBIENTE S.L. -  
CONSULTORÍA DE TOPOGRAFÍA Y CARTOGRAFÍA CONSULTOP S.L.

