


**CONCESIÓN EMBARCADERO DE DPMT**  
 Ría de Deba (Mutriku)

|                          |                       |            |
|--------------------------|-----------------------|------------|
| <b>CONCESIÓN</b>         | <b>FECHA PROYECTO</b> | 26.04.2023 |
| ARCH. embarcadero_10deba | <b>FECHA ARCHIVO</b>  |            |

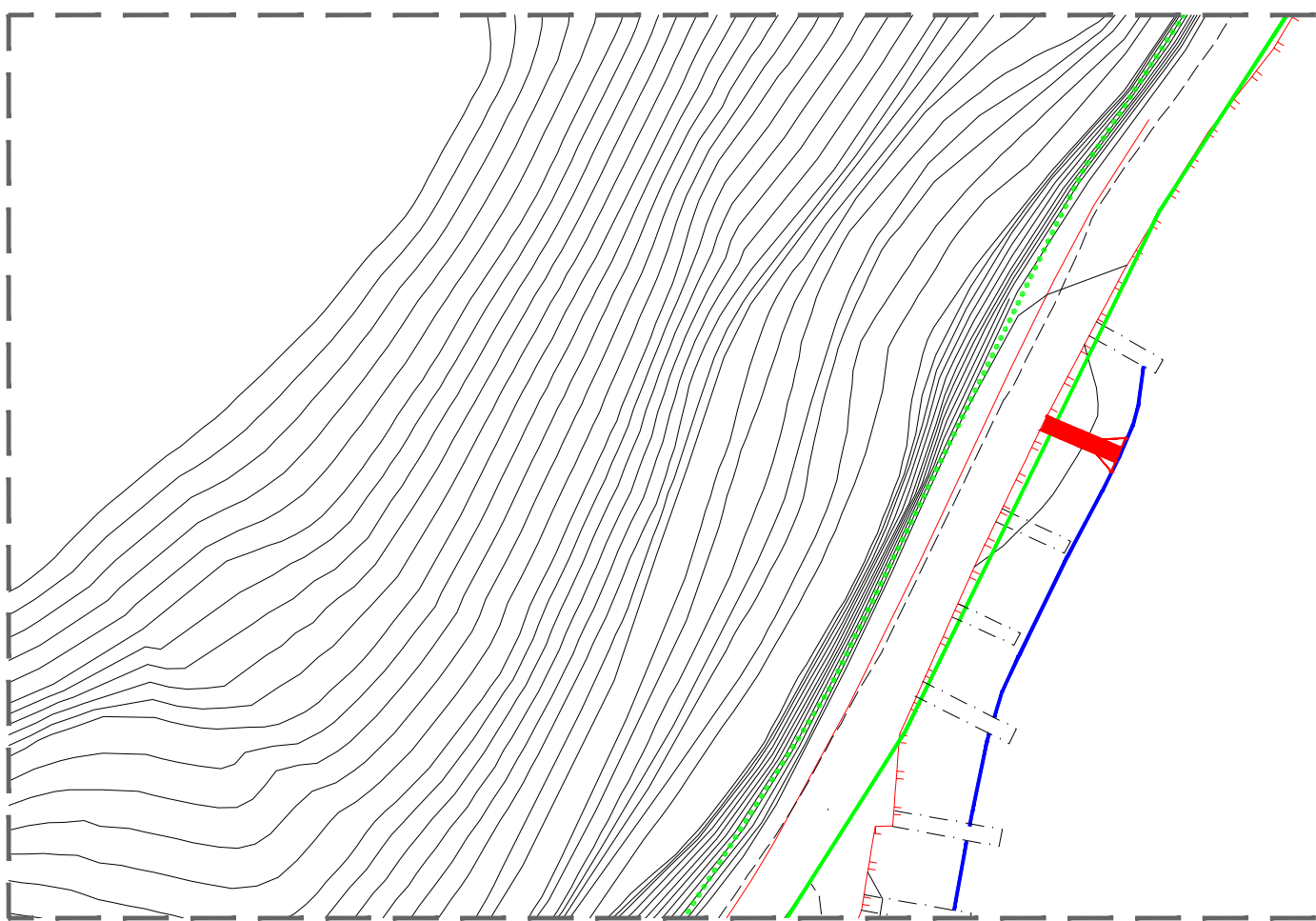
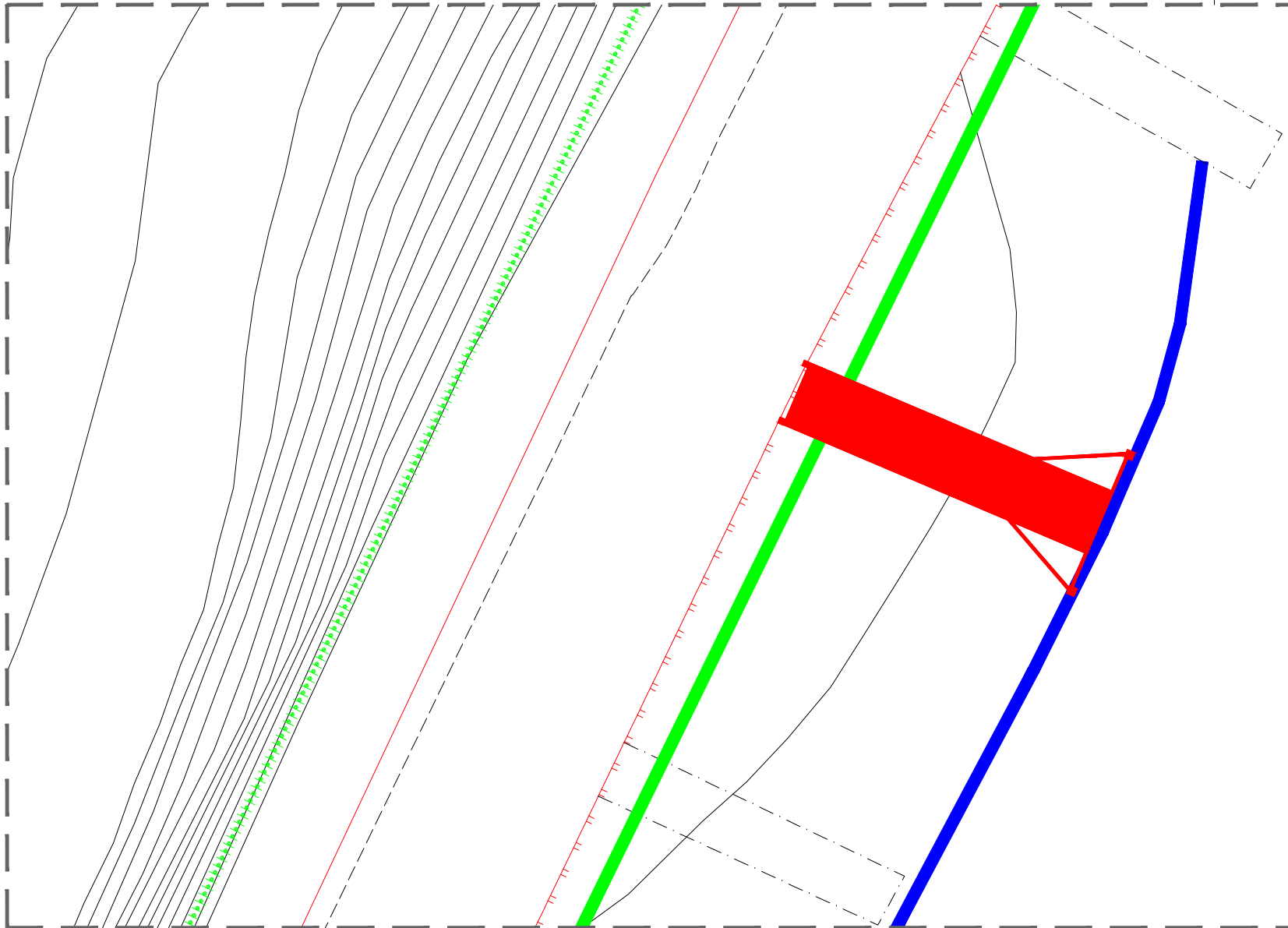
**SITUACION**

**PROMOTOR** Axier Atorrasagasti Amuategui  
**ARQUITECTO**

  
 Gaizka Perosterena Arregui

**ESCALA** A3: 1/ 10000 - 1/ 1000  
 A1: 1/5000 - 1/500

SUPERFICIE OCUPADA TOTAL  
EN EL DPMT = 6,70 m<sup>2</sup>




- LINEA DE AGUA
- LINEA DEL DESLINDE DEL DPMT
- ..... LIMITE DE SERVIDUMBRE TRANSITO

CONCESIÓN EMBARCADERO DE DPMT  
Ría de Deba (Mutriku)

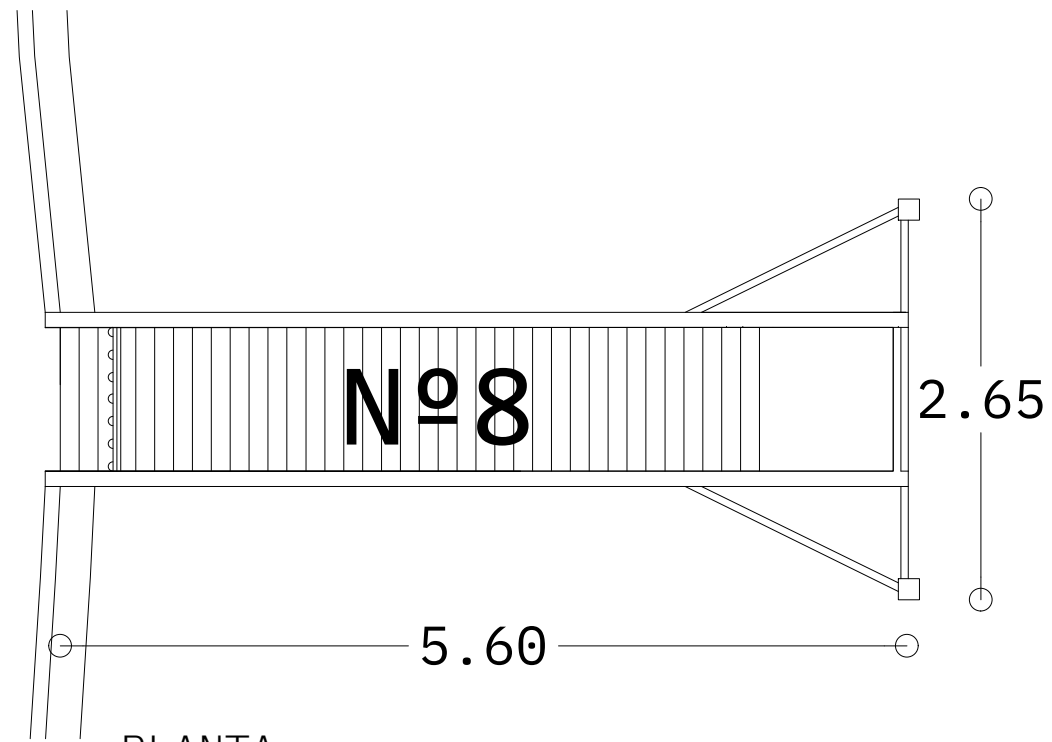
CONCESIÓN ARCH. embarcadero\_10deba      FECHA PROYECTO 26.04.2023  
FECHA ARCHIVO

EMPLAZAMIENTO

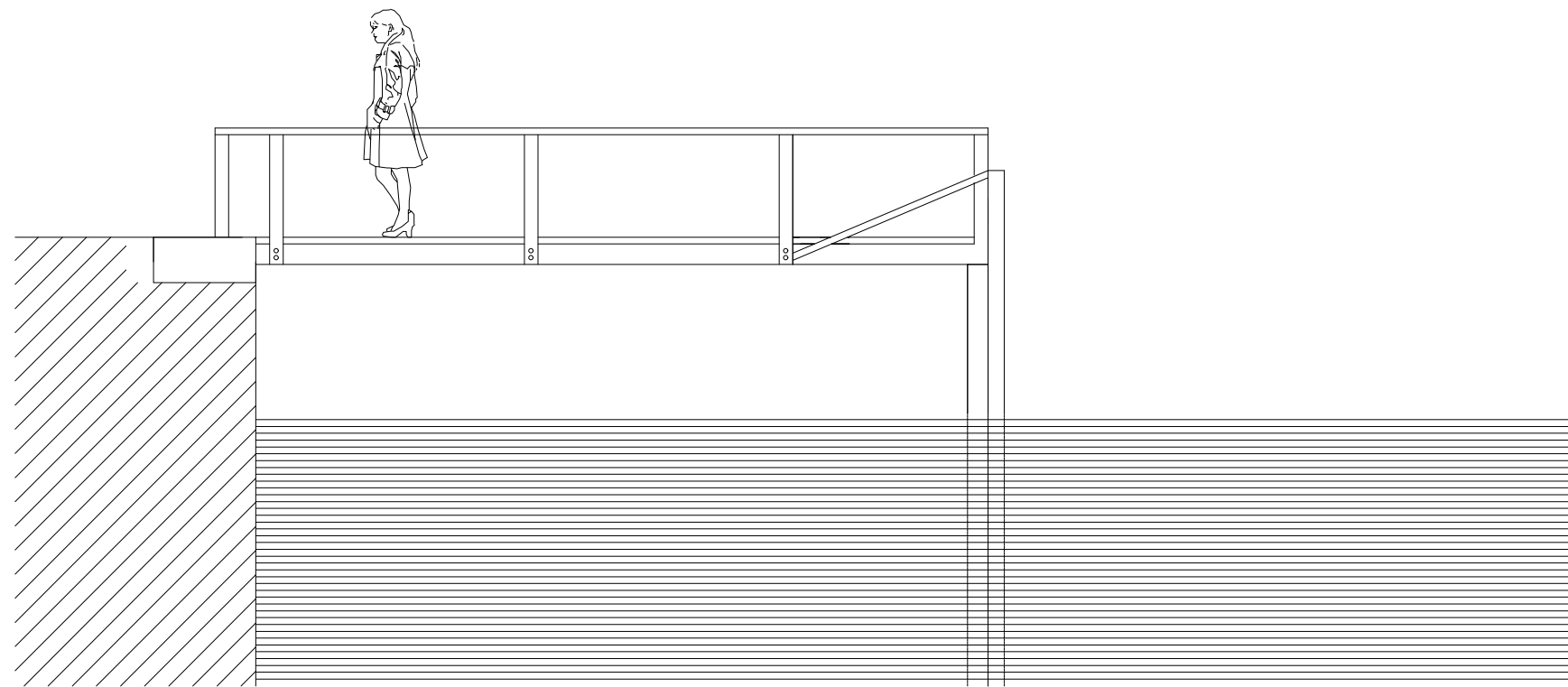
PROMOTOR Axier Atorrasagasti Amuategui  
ARQUITECTO   
Gaizka Perosterena Arregui

ESCALA A3: 1/ 100 - 1/ 500  
A1: 1/50 - 1/250

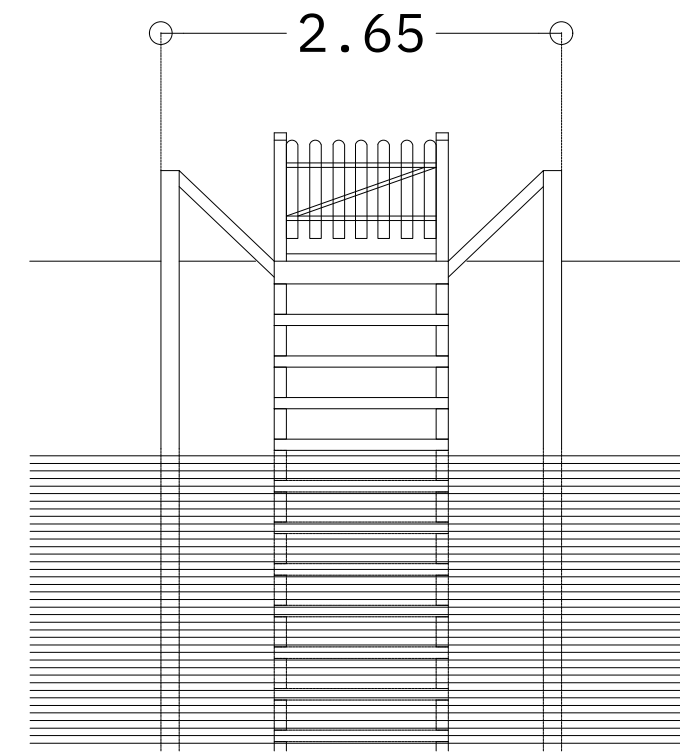
SUPERFICIE OCUPADA TOTAL EN EL DPMT = 6,70 m<sup>2</sup>



PLANTA



ALZADO LATERAL



ALZADO FRONTAL

CONCESIÓN EMBARCADERO DE DPMT  
Ría de Deba (Mutriku)

CONCESIÓN ARCH. embarcadero\_10deba      FECHA PROYECTO 26.04.2023  
FECHA ARCHIVO

GEOMETRIA: PLANTA Y ALZADOS

PROMOTOR Axier Atorrasagasti Amategui  
ARQUITECTO

Gaizka Perosterena Arregui

ESCALA A3: 1/50  
A1: 1/25