

INFORMACION CARTOGRAFICA

SISTEMA GEOIDÉSICO DE REFERENCIA: ETRS89
SISTEMA DE REPRESENTACIÓN CARTOGRAFICA: U.T.M. - HUSO 29
ORIGEN DE ALTITUDES: NIVEL MEDIO DEL MAR EN ALICANTE
COORDENADAS U.T.M. ETRS89 EN MARCO DE HOJA
COTA DEL CLAVO DEL PUERTO HUELVAS RESPECTO AL NMM EN ALICANTE: 2.769 m. (2016)

MONTAJE DE PLANO REALIZADO EN JUNIO 2023

BASE CARTOGRAFICA: BC430

SIGNOS CONVENCIONALES PARTICULARES

LINEA DE COTA 0
POLIGONAL DEL DESLINDE DEL D.P.M.T.
LINEA DE RIBERA DEL MAR
LÍMITE SERVIDUMBRE DE TRÁNSITO
LÍMITE SERVIDUMBRE DE PROTECCIÓN

LINEA DE OTROS DESLINDES
LÍMITE PARCELAS COLINDANTES
LÍMITE DE SUELO URBANO
LÍMITE DE TÉRMINO MUNICIPAL
LÍMITE DE PROVINCIA

VÉRTICES DE DESLINDE
VÉRTICES DE RIBERA DE MAR
VÉRTICES DE OTROS DESLINDES
VÉRTICE DE DESLINDE INICIO/FINAL TRAMO
TERRENOS INNESARIOS

NOTA: SI COINCIDE LA POLIGONAL DEL DESLINDE DE DPMT CON LA LINEA DE R.M. SÓLO SE GRAFICA LA PRIMERA

OTROS SIGNOS

Escarpado
Muro/Almadraba/Valla
Seto
Edificación en ruinas
Tendido eléctrico / Tendido telefónico


Deslindes colindantes
Límite servidumbre de tránsito colindante
Límite servidumbre de protección colindante

Punto NAP / Punto Nivelación
Vertice REGENTE / ROD/ ERGNSS
Vértice Topográfico
Punto de Apoyo

ESCALA 1 / 5.000

50 m 0 50 100 150 200 250 300 350 400 450 500 EQUIDISTANCIA 5 m.

CONSULTOR



**MINISTERIO
PARA LA TRANSICIÓN ECOLÓGICA
Y EL RETO DEMOGRÁFICO**

DIRECCIÓN GENERAL DE LA COSTA Y EL MAR

Servicio Provincial de Costas en Huelva

Deslinde de los bienes de dominio público marítimo-terrestre correspondiente a las marismas de Doñana, en los términos municipales de Hinojos y Almonte (Huelva) y de Aznalcázar (Sevilla).

TRAMO:
MARISMAS DE DOÑANA

TÉRMINOS MUNICIPALES DE:
HINOJOS,ALMONTE (HUELVA) Y AZNALCAZÁR (SEVILLA)

PLANO Nº 2	HOJA Nº 05-723700-4094900	PLANO: Delimitaciones Provisionales	REFERENCIA SERVICIO:	EXPEDIENTE DUNA: DES01/10/21/0004
---------------	------------------------------	--	----------------------	--------------------------------------

GRÁFICO DE DISTRIBUCIÓN DE HOJAS 1:50.000

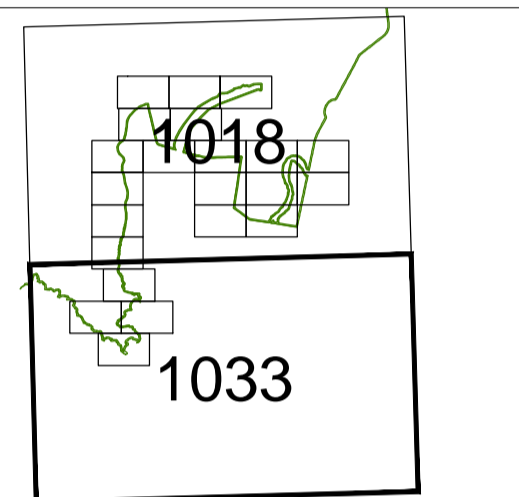
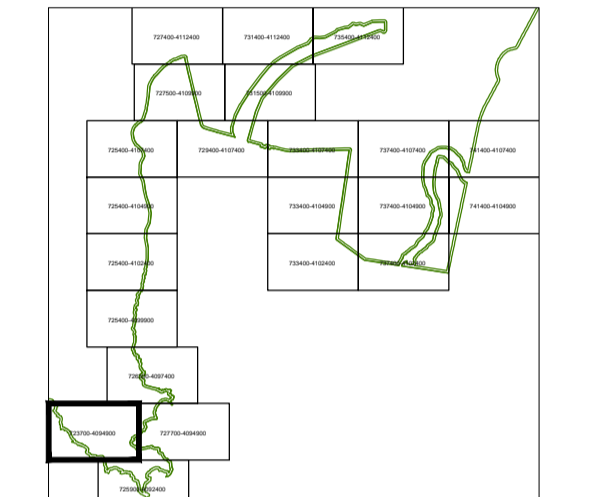


GRÁFICO DE DISTRIBUCIÓN DE HOJAS 1:5.000



EXAMINADO Y CONFORME

Jefe de Servicio Provincial
Firma:Gabriel Jesús Cuenca López

VERTICES POLIGONAL DEL DESLINDE			VERTICES POLIGONAL DEL DESLINDE		
Num	X	Y	Num	X	Y
AL-751	727632,685	4092940,913			
AL-752	727599,264	4092994,206			
AL-753	727568,553	4093032,144			
AL-754	727517,066	4093061,049			
AL-755	727476,419	4093066,468			
AL-756	727454,740	4093090,857			
AL-757	727413,190	4093120,665			
AL-758	727419,513	4093148,666			
AL-759	727405,060	4093167,635			
AL-760	727412,286	4093196,540			
AL-761	727468,289	4093235,924			
AL-762	727527,820	4093293,074			
AL-763	727507,976	4093318,474			
AL-764	727471,464	4093339,905			
AL-765	727501,626	4093354,193			
AL-766	727543,695	4093380,387			
AL-767	727548,457	4093397,849			
AL-768	727594,495	4093403,405			
AL-769	727648,470	4093435,155			
AL-770	727674,664	4093468,493			