







7057301VP5175N0001QI

ZONA MARÍTIMO-TERRESTRE
OM de 31/05/67

DS-12/16 (Aprobado OM 08/02/2011)

DS-12/16 (Aprobado OM 08/02/2011)

-  DESLINDE
-  PROTECCIÓN
-  TRÁNSITO
-  RIBERA DEL MAR

NOTA: En los tramos donde el Deslinde de Dominio Público coincide con la Ribera del Mar, sólo se representa el D.P.

ETRS89 - HUSO 30N - UTM

Santander: junio de 2019

Escala: 1/1000

12092

12093

12091

12094

12095

12096