



MINISTERIO
PARA LA TRANSICIÓN ECOLÓGICA
Y EL RETO DEMOGRÁFICO

DIRECCIÓN GENERAL DE LA COSTA Y EL MAR
Demarcación de Costas en Murcia

DESLINDE DEL DOMINIO PÚBLICO MARÍTIMO TERRESTRE

PROYECTO DE DESLINDE Y AMOJONAMIENTO DE LOS BIENES DE DOMINIO PÚBLICO MARÍTIMO-TERRESTRE EN EL TRAMO DE COSTA DE UNOS DOS MIL OCHOCIENTOS TREINTA Y TRES (2.833) METROS, EN LA ZONA DE EL CARMOLÍ, ENTRE LOS VÉRTICES DP-0 Y DP-39 DEL DESLINDE APROBADO POR ORDEN MINISTERIAL DE 17 DE MARZO DE 1988 (DL-35-MU), EN EL TÉRMINO MUNICIPAL DE CARTAGENA (MURCIA)

PLANO Nº	HOJA Nº	PLANO	REFERENCIA SERVICIO:	EXPEDIENTE DUNA:
1	1 DE 1	PLANO DE SITUACIÓN	DES01/22/30/0008	DES01/22/30/0008

GRÁFICO DE DISTRIBUCIÓN DE HOJAS 1:50.000

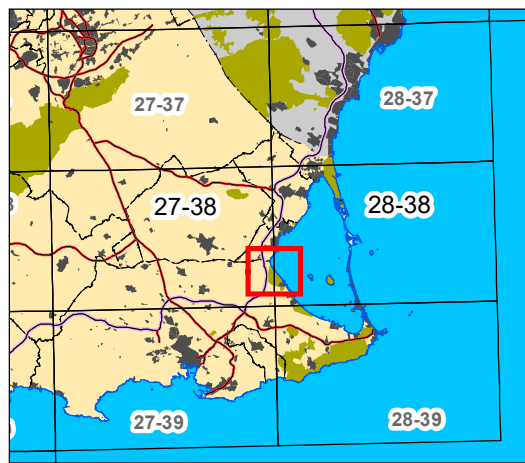
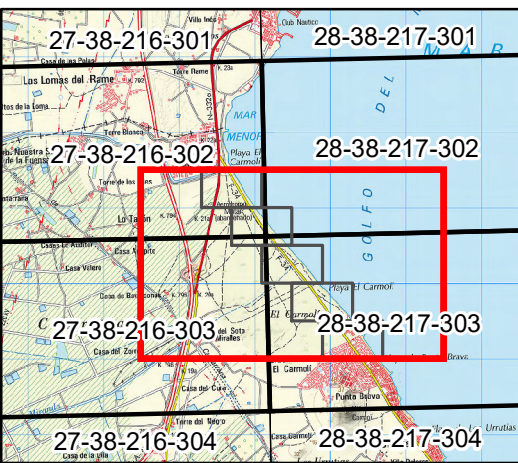


GRÁFICO DE DISTRIBUCIÓN DE HOJAS 1:5.000



El Ingeniero Jefe de la Demarcación

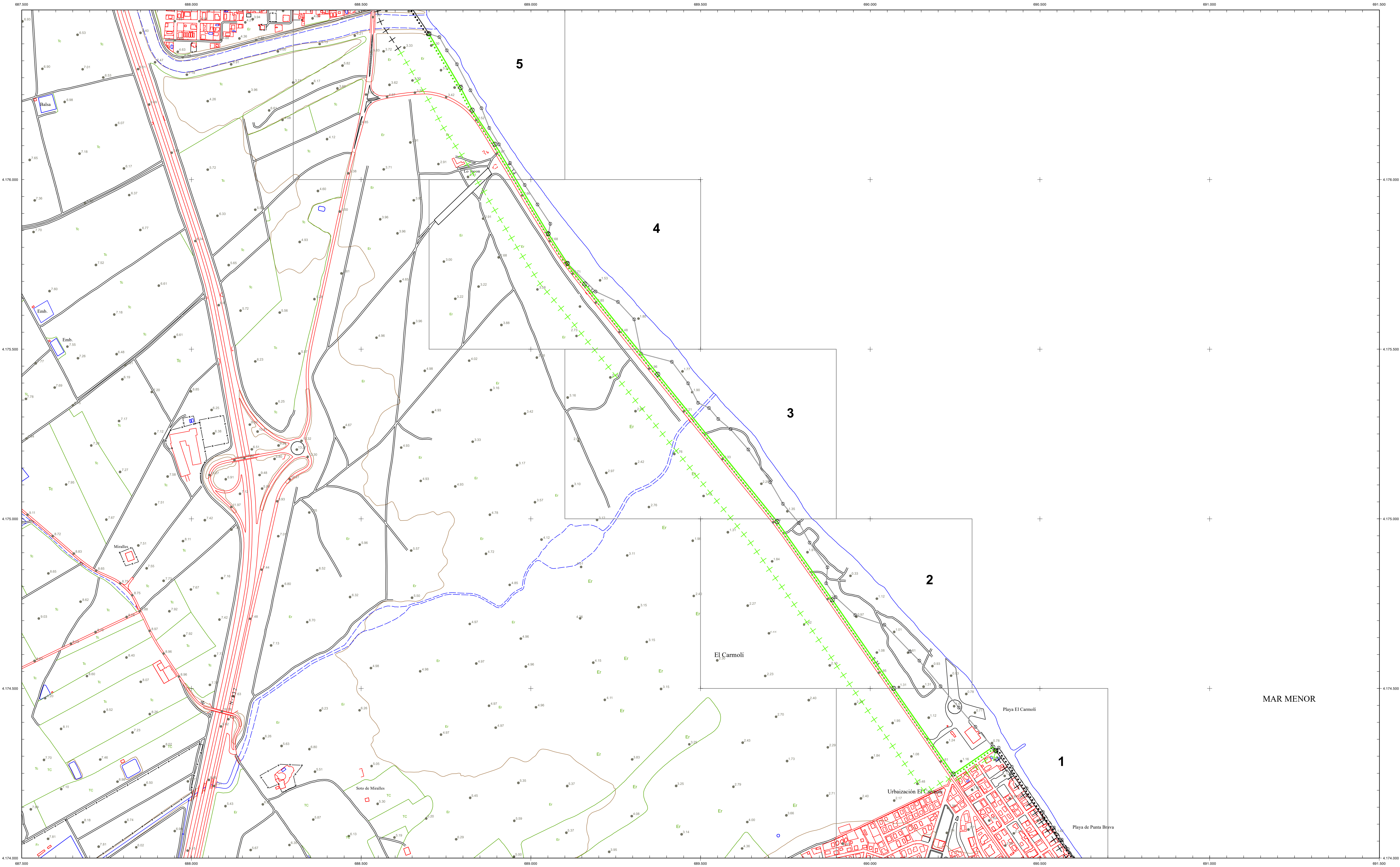
Fdo: Daniel Caballero Quirantes

VERTICES DE LA POLIGONAL DE DESLINDE

Num	X ETRS89	Y ETRS89
DP-01	690.370.062	4.174.316.796
DP-02	690.361.180	4.174.327.109
DP-03	690.244.646	4.174.247.518
DP-04	690.069.424	4.174.500.060
DP-05	689.888.421	4.174.761.146
DP-06	689.725.839	4.174.991.555
DP-07	689.374.043	4.175.426.176
DP-08	689.159.095	4.175.692.215
DP-09	689.107.597	4.175.752.745
DP-10	689.051.593	4.175.840.240
DP-11	688.893.844	4.176.104.147
DP-12	688.827.639	4.176.204.624
DP-13	688.793.017	4.176.270.918
DP-14	688.699.653	4.176.429.542

VERTICES DE LA POLIGONAL DE RIBERA DE MAR

Num	X ETRS89	Y ETRS89
DP-01	690.370.062	4.174.316.796
DP-02	690.361.180	4.174.327.109
DP-03	690.244.646	4.174.247.518
DP-04	690.069.424	4.174.500.060
DP-05	689.888.421	4.174.761.146
DP-06	689.725.839	4.174.991.555
DP-07	689.374.043	4.175.426.176
DP-08	689.159.095	4.175.692.215
DP-09	689.107.597	4.175.752.745
DP-10	689.051.593	4.175.840.240
DP-11	688.893.844	4.176.104.147
DP-12	688.827.639	4.176.204.624
DP-13	688.793.017	4.176.270.918
DP-14	688.699.653	4.176.429.542



INFORMACIÓN CARTOGRÁFICA

SISTEMA GEODÉSICO DE REFERENCIA: ETRS89
SISTEMA DE REPRESENTACIÓN CARTOGRÁFICA: UTM HUSO 30
ORIGEN DE ALTITUDES: NIVEL MEDIO DEL MAR EN ALICANTE
COORDENADAS U.T.M. ETRS89 EN MARCO DE HOJA
MAPA TOPOGRÁFICO REGIONAL SERIE E5

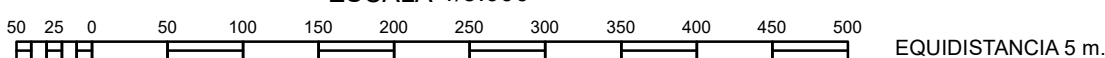
SIGNOS CONVENCIONALES PARTICULARES

- LINEA DE COTA CERO
- LÍMITE INTERIOR DE LA RIBERA DEL MAR
- LINEA DE DOMINIO PÚBLICO MARÍTIMO-TERRESTRE
- ++ LINEA INTERIOR SERVIDUMBRE DE PROTECCIÓN
- LINEA INTERIOR SERVIDUMBRE DE TRANSITO
- DELIMITACIÓN USOS DEL SUELO
- LINEA DE D.P.M.T. TRAMOS COLINDANTES
- ++ LINEA SERV. DE PROTECCIÓN TRAMOS COLINDANTES
- ⊗ VÉRTICES DESLINDES DE DOMINIO PÚBLICO
- △ VÉRTICES RED GEODÉSICA
- △ VÉRTICES BASES DE REPLANTEO
- ○ ○ ○ ○ LINEA SERV. DE TRANSITO TRAMOS COLINDANTES
- LÍMITE RIBERA DEL MAR TRAMOS COLINDANTES
- 23 PARCELAS CATASTRALES/Nº DE PARCELA DESLINDE

SIGNOS CONVENCIONALES GENERALES

- Carretera
- Pista de Tierra
- Camino
- Senda, vía pecuaria
- Ferrocarril vía única
- Ferrocarril vía doble
- Límite de provincia
- Límite de término municipal
- Muro
- Tapia
- Alambrada, cerca metálica
- Límite de cultivo
- Soto
- Río, laguna, arroyo, vaguada
- Acequia, canal
- Desmonte, escarpado
- Curvas de nivel
- Curvas de presión
- Punto acotado, Aciculultura
- Zona arbolada, árbol aislado, palmera
- Isobatas

ESCALA 1/5.000



PROYECTO DE DESLINDE Y AMOJONAMIENTO DE LOS BIENES DE DOMINIO PÚBLICO MARÍTIMO-TERRESTRE EN EL TRAMO DE COSTA DE UNOS DOS MIL OCHOCIENTOS TREINTA Y TRES (2.833) METROS, EN LA ZONA DE EL CARMOLÍ, ENTRE LOS VÉRTICES DP-0 Y DP-39 DEL DESLINDE APROBADO POR ORDEN MINISTERIAL DE 17 DE MARZO DE 1988 (DL-35-MU), EN EL TÉRMINO MUNICIPAL DE CARTAGENA (MURCIA)



MINISTERIO
PARA LA TRANSICIÓN ECOLÓGICA
Y EL RETO DEMOGRÁFICO

DIRECCIÓN GENERAL DE LA COSTA Y EL MAR
Demarcación de Costas en Murcia

DESLINDE DEL DOMINIO PÚBLICO MARÍTIMO TERRESTRE

PROYECTO DE DESLINDE Y AMOJONAMIENTO DE LOS BIENES DE DOMINIO PÚBLICO MARÍTIMO-TERRESTRE EN EL TRAMO DE COSTA DE UNOS DOS MIL OCHOCIENTOS TREINTA Y TRES (2.833) METROS, EN LA ZONA DE EL CARMOLI, ENTRE LOS VÉRTICES DP-0 Y DP-39 DEL DESLINDE APROBADO POR ORDEN MINISTERIAL DE 17 DE MARZO DE 1988 (DL-35-MU), EN EL TÉRMINO MUNICIPAL DE CARTAGENA (MURCIA)

PLANO Nº	HOJA Nº	PLANO	REFERENCIA SERVICIO:	EXPEDIENTE DUNA:
2	1 DE 5	POLIGONAL DE DESLINDE	DES01/22/30/0008	DES01/22/30/0008

GRÁFICO DE DISTRIBUCIÓN DE HOJAS 1:5.000

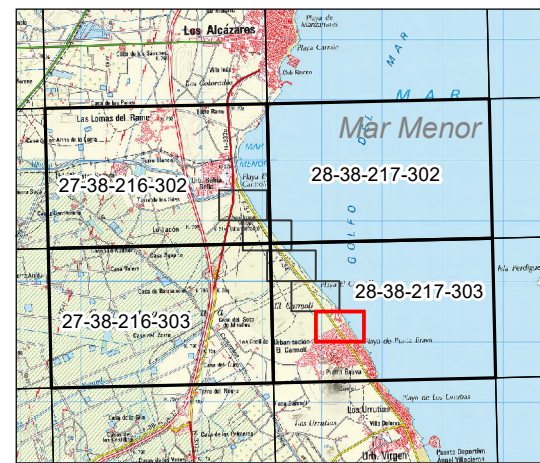
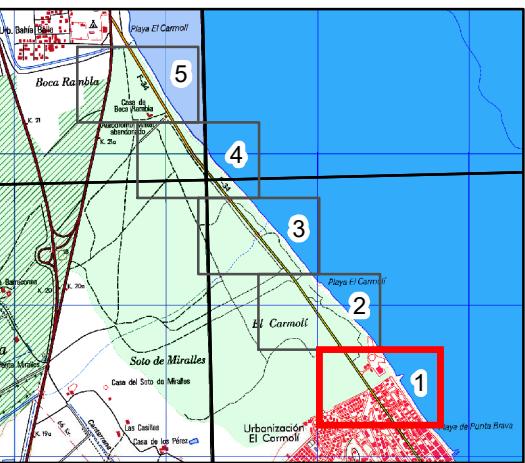


GRÁFICO DE DISTRIBUCIÓN DE HOJAS 1:1.000



El Ingeniero Jefe de la Demarcación

Fdo: Daniel Caballero Quirantes

VERTICES DE LA POLIGONAL DE DESLINDE

Num	X ETRS89	Y ETRS89
DP-01	690.370.062	4.174.316.796
DP-02	690.361.180	4.174.327.109
DP-03	690.244.646	4.174.247.518
DP-04	690.069.424	4.174.500.060
DP-05	689.888.421	4.174.761.146
DP-06	689.725.839	4.174.991.555
DP-07	689.374.043	4.175.426.176
DP-08	689.159.095	4.175.692.215
DP-09	689.107.597	4.175.752.745
DP-10	689.051.593	4.175.840.240
DP-11	688.893.844	4.176.104.147
DP-12	688.827.639	4.176.204.624
DP-13	688.793.017	4.176.270.918
DP-14	688.699.653	4.176.429.542

VERTICES DE LA POLIGONAL DE RIBERA DE MAR

Num	X ETRS89	Y ETRS89

INFORMACIÓN CARTOGRÁFICA

SISTEMA GEODÉSICO DE REFERENCIA: ETRS89
SISTEMA DE REPRESENTACIÓN CARTOGRÁFICA: UTM HUSO 30
ORIGEN DE ALTITUDES: NIVEL MEDIO DEL MAR EN ALCANTE
COORDENADAS U.T.M. ETRS89 EN MARCO DE HOJA

VUELO FOTOGRAMÉTRICO REALIZADO EN 1989
AEROTRIANGULACIÓN PROPIA DE ESTE LEVANTAMIENTO
APOYO EN CAMPO REALIZADO EN 2008
RESTITUCIÓN Y EDICIÓN REALIZADO EN 2008

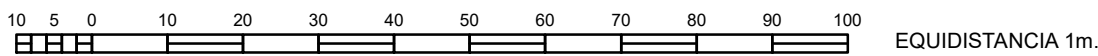
SIGNOS CONVENCIONALES PARTICULARES

—	LÍNEA DE COTA CERO	⊗	VÉRTICES DESLINDES DE DOMINIO PÚBLICO
—	LÍMITE INTERIOR DE LA RIBERA DEL MAR	⊗ ^{RM}	VÉRTICES DE RIBERA DE MAR
—	LÍNEA DE DOMINIO PÚBLICO MARÍTIMO-TERRESTRE	⊗	OTROS VÉRTICES
++	LÍNEA INTERIOR SERVIDUMBRE DE PROTECCIÓN	⊗	VÉRTICE DE DESLINDE INICIO/FINAL TRAMO
.....	LÍNEA INTERIOR SERVIDUMBRE DE TRÁNSITO	△	VÉRTICES BASES DE REPLANTEO
—	DELIMITACIÓN USOS DEL SUELO	LÍNEA SERV. DE TRÁNSITO TRAMOS COLINDANTES
—	LÍNEA DE D.P.M.T. TRAMOS COLINDANTES	- - -	LÍMITE RIBERA DEL MAR TRAMOS COLINDANTES
++	LÍNEA SERV. DE PROTECCIÓN TRAMOS COLINDANTES	—	LÍNEA DE D.P.M.T. TRAMOS A ANULAR

SIGNOS CONVENCIONALES GENERALES

	Carretera		Muro		Curvas de nivel
	Pista de Tierra		Tapia		Curvas de presión
	Camino		Alambradía, cerca metálica		Punto acotado, Aciculultura
	Senda, vía pecuaria		Linde de cultivo		Zona arbolada, árbol aislado, palmera
	Ferrocarril vía única		Selo		Isobatas
	Ferrocarril vía doble		Río, laguna, arroyo, vaguada		
	Límite de provincia		Acequia, canal		
	Límite de término municipal		Desmonte, escarpado		

ESCALA 1/1.000



PROYECTO DE DESLINDE Y AMOJONAMIENTO DE LOS BIENES DE DOMINIO PÚBLICO MARÍTIMO-TERRESTRE EN EL TRAMO DE COSTA DE UNOS DOS MIL OCHOCIENTOS TREINTA Y TRES (2.833) METROS, EN LA ZONA DE EL CARMOLI, ENTRE LOS VÉRTICES DP-0 Y DP-39 DEL DESLINDE APROBADO POR ORDEN MINISTERIAL DE 17 DE MARZO DE 1988 (DL-35-MU), EN EL TÉRMINO MUNICIPAL DE CARTAGENA (MURCIA)



MINISTERIO
PARA LA TRANSICIÓN ECOLÓGICA
Y EL RETO DEMOGRÁFICO

DIRECCIÓN GENERAL DE LA COSTA Y EL MAR
Demarcación de Costas en Murcia

DESLINDE DEL DOMINIO PÚBLICO MARÍTIMO TERRESTRE

PROYECTO DE DESLINDE Y AMOJONAMIENTO DE LOS BIENES DE DOMINIO PÚBLICO MARÍTIMO-TERRESTRE EN EL TRAMO DE COSTA DE UNOS DOS MIL OCHOCIENTOS TREINTA Y TRES (2.833) METROS, EN LA ZONA DE EL CARMOLI, ENTRE LOS VÉRTICES DP-0 Y DP-39 DEL DESLINDE APROBADO POR ORDEN MINISTERIAL DE 17 DE MARZO DE 1988 (DL-35-MU), EN EL TÉRMINO MUNICIPAL DE CARTAGENA (MURCIA)

PLANO Nº	HOJA Nº	PLANO	REFERENCIA SERVICIO:	EXPEDIENTE DUNA:
2	2 DE 5	POLIGONAL DE DESLINDE	DES01/22/30/0008	DES01/22/30/0008

GRÁFICO DE DISTRIBUCIÓN DE HOJAS 1:5.000

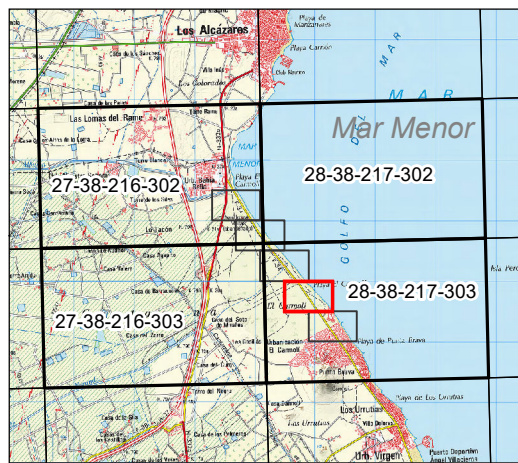
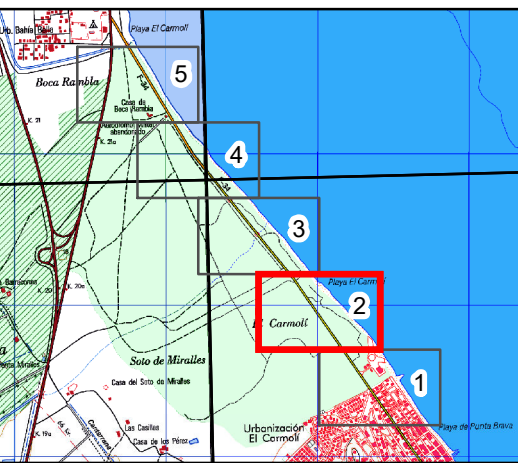


GRÁFICO DE DISTRIBUCIÓN DE HOJAS 1:1.000



El Ingeniero Jefe de la Demarcación

Fdo: Daniel Caballero Quirantes

VERTICES DE LA POLIGONAL DE DESLINDE

Num	X ETRS89	Y ETRS89
DP-01	690.370.062	4.174.316.796
DP-02	690.361.180	4.174.327.109
DP-03	690.244.646	4.174.247.518
DP-04	690.069.424	4.174.500.060
DP-05	689.888.421	4.174.761.146
DP-06	689.725.839	4.174.991.555
DP-07	689.374.043	4.175.426.176
DP-08	689.159.095	4.175.692.215
DP-09	689.107.597	4.175.752.745
DP-10	689.051.593	4.175.840.240
DP-11	688.893.844	4.176.104.147
DP-12	688.827.639	4.176.204.624
DP-13	688.793.017	4.176.270.918
DP-14	688.699.553	4.176.429.542

VERTICES DE LA POLIGONAL DE RIBERA DE MAR

Num	X ETRS89	Y ETRS89

INFORMACIÓN CARTOGRÁFICA

SISTEMA GEODÉSICO DE REFERENCIA: ETRS89
SISTEMA DE REPRESENTACIÓN CARTOGRÁFICA: UTM HUSO 30
ORIGEN DE ALTITUDES: NIVEL MEDIO DEL MAR EN ALICANTE
COORDENADAS U.T.M. ETRS89 EN MARCO DE HOJA

VUELO FOTOGRAMÉTRICO REALIZADO EN 1989
AEROTRIANGULACIÓN PROPIA DE ESTE LEVANTAMIENTO
APOYO EN CAMPO REALIZADO EN 2008
RESTITUCIÓN Y EDICIÓN REALIZADO EN 2008

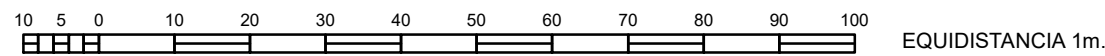
SIGNOS CONVENCIONALES PARTICULARES

—	LÍNEA DE COTA CERO	⊗	VÉRTICES DESLINDES DE DOMINIO PÚBLICO
—	LÍMITE INTERIOR DE LA RIBERA DEL MAR	⊗ ^{RM}	VÉRTICES DE RIBERA DE MAR
—	LÍNEA DE DOMINIO PÚBLICO MARÍTIMO-TERRESTRE	⊗ ^M	OTROS VÉRTICES
++	LÍNEA INTERIOR SERVIDUMBRE DE PROTECCIÓN	⊗	VÉRTICE DE DESLINDE INICIO/FINAL TRAMO
.....	LÍNEA INTERIOR SERVIDUMBRE DE TRÁNSITO	△	VÉRTICES BASES DE REPLANTEO
—	DELIMITACIÓN USOS DEL SUELO	LÍNEA SERV. DE TRÁNSITO TRAMOS COLINDANTES
—	LÍNEA DE D.P.M.T. TRAMOS COLINDANTES	- - -	LÍMITE RIBERA DEL MAR TRAMOS COLINDANTES
+++	LÍNEA SERV. DE PROTECCIÓN TRAMOS COLINDANTES	—	LÍNEA DE D.P.M.T. TRAMOS A ANULAR

SIGNOS CONVENCIONALES GENERALES

	Carretera		Muro		Curvas de nivel
	Pista de Tierra		Tapia		Curvas de presión
	Camino		Alambrada, cerca metálica		Punto acotado, Aciculultura
	Senda, vía pecuaria		Linde de cultivo		Zona arbolada, árbol aislado, palmera
	Ferrocarril vía única		Seto		Isobatas
	Ferrocarril vía doble		Río, laguna, arroyo, vaguada		
	Límite de provincia		Acequia, canal		
	Límite de término municipal		Desmonte, escarpado		

ESCALA 1/1.000



PROYECTO DE DESLINDE Y AMOJONAMIENTO DE LOS BIENES DE DOMINIO PÚBLICO MARÍTIMO-TERRESTRE EN EL TRAMO DE COSTA DE UNOS DOS MIL OCHOCIENTOS TREINTA Y TRES (2.833) METROS, EN LA ZONA DE EL CARMOLI, ENTRE LOS VÉRTICES DP-0 Y DP-39 DEL DESLINDE APROBADO POR ORDEN MINISTERIAL DE 17 DE MARZO DE 1988 (DL-35-MU), EN EL TÉRMINO MUNICIPAL DE CARTAGENA (MURCIA)



MINISTERIO
PARA LA TRANSICIÓN ECOLÓGICA
Y EL RETO DEMOGRÁFICO

DIRECCIÓN GENERAL DE LA COSTA Y EL MAR
Demarcación de Costas en Murcia

DESLINDE DEL DOMINIO PÚBLICO MARÍTIMO TERRESTRE

PROYECTO DE DESLINDE Y AMOJONAMIENTO DE LOS BIENES DE DOMINIO PÚBLICO MARÍTIMO-TERRESTRE EN EL TRAMO DE COSTA DE UNOS DOS MIL OCHOCIENTOS TREINTA Y TRES (2.833) METROS, EN LA ZONA DE EL CARMOLI, ENTRE LOS VÉRTICES DP-0 Y DP-39 DEL DESLINDE APROBADO POR ORDEN MINISTERIAL DE 17 DE MARZO DE 1988 (DL-35-MU), EN EL TÉRMINO MUNICIPAL DE CARTAGENA (MURCIA)

PLANO Nº	HOJA Nº	PLANO	REFERENCIA SERVICIO:	EXPEDIENTE DUNA:
2	3 DE 5	POLIGONAL DE DESLINDE	DES01/22/30/0008	DES01/22/30/0008

GRÁFICO DE DISTRIBUCIÓN DE HOJAS 1:5.000

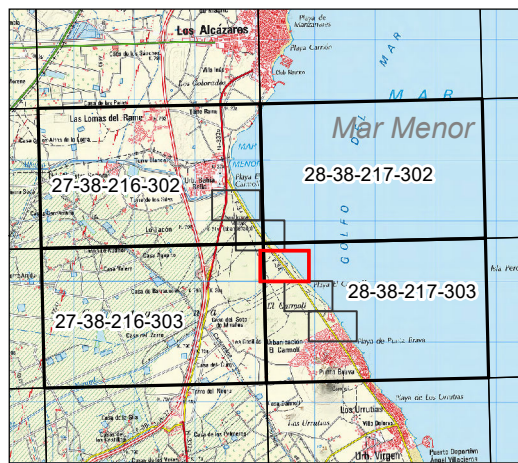
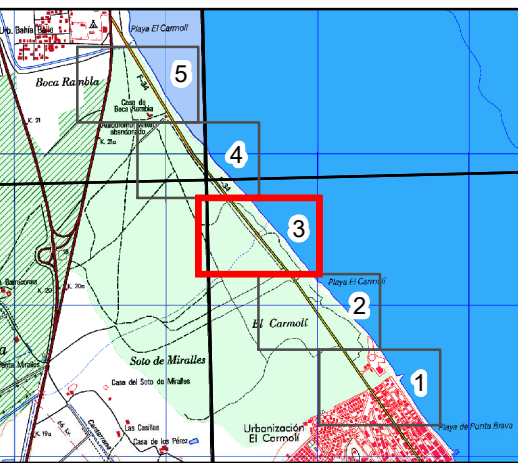


GRÁFICO DE DISTRIBUCIÓN DE HOJAS 1:1.000



El Ingeniero Jefe de la Demarcación

Fdo: Daniel Caballero Quirantes

VERTICES DE LA POLIGONAL DE DESLINDE

Num	X ETRS89	Y ETRS89
DP-01	690.370.062	4.174.316.796
DP-02	690.361.180	4.174.327.109
DP-03	690.244.646	4.174.247.518
DP-04	690.069.424	4.174.500.060
DP-05	689.888.421	4.174.761.146
DP-06	689.725.839	4.174.991.555
DP-07	689.374.043	4.175.426.176
DP-08	689.159.095	4.175.692.215
DP-09	689.107.597	4.175.752.745
DP-10	689.051.593	4.175.840.240
DP-11	688.893.844	4.176.104.147
DP-12	688.827.639	4.176.204.624
DP-13	688.793.017	4.176.270.918
DP-14	688.699.553	4.176.429.542

VERTICES DE LA POLIGONAL DE RIBERA DE MAR

Num	X ETRS89	Y ETRS89
DP-01	690.370.062	4.174.316.796
DP-02	690.361.180	4.174.327.109
DP-03	690.244.646	4.174.247.518
DP-04	690.069.424	4.174.500.060
DP-05	689.888.421	4.174.761.146
DP-06	689.725.839	4.174.991.555
DP-07	689.374.043	4.175.426.176
DP-08	689.159.095	4.175.692.215
DP-09	689.107.597	4.175.752.745
DP-10	689.051.593	4.175.840.240
DP-11	688.893.844	4.176.104.147
DP-12	688.827.639	4.176.204.624
DP-13	688.793.017	4.176.270.918
DP-14	688.699.553	4.176.429.542

INFORMACIÓN CARTOGRÁFICA

SISTEMA GEODÉSICO DE REFERENCIA: ETRS89
SISTEMA DE REPRESENTACIÓN CARTOGRÁFICA: UTM HUSO 30
ORIGEN DE ALTITUDES: NIVEL MEDIO DEL MAR EN ALICANTE
COORDENADAS U.T.M. ETRS89 EN MARCO DE HOJA

VUELO FOTOGRAMÉTRICO REALIZADO EN 1989
AEROTRIANGULACIÓN PROPIA DE ESTE LEVANTAMIENTO
APOYO EN CAMPO REALIZADO EN 2008
RESTITUCIÓN Y EDICIÓN REALIZADO EN 2008

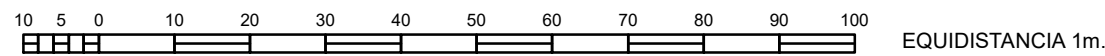
SIGNOS CONVENCIONALES PARTICULARES

—	LÍNEA DE COTA CERO	⊗	VÉRTICES DESLINDES DE DOMINIO PÚBLICO
—	LÍMITE INTERIOR DE LA RIBERA DEL MAR	⊗ ^{RM}	VÉRTICES DE RIBERA DE MAR
—	LÍNEA DE DOMINIO PÚBLICO MARÍTIMO-TERRESTRE	⊗	OTROS VÉRTICES
++	LÍNEA INTERIOR SERVIDUMBRE DE PROTECCIÓN	⊗	VÉRTICE DE DESLINDE INICIO/FINAL TRAMO
.....	LÍNEA INTERIOR SERVIDUMBRE DE TRÁNSITO	△	VÉRTICES BASES DE REPLANTEO
—	DELIMITACIÓN USOS DEL SUELO	LÍNEA SERV. DE TRÁNSITO TRAMOS COLINDANTES
—	LÍNEA DE D.P.M.T. TRAMOS COLINDANTES	- - -	LÍMITE RIBERA DEL MAR TRAMOS COLINDANTES
+++	LÍNEA SERV. DE PROTECCIÓN TRAMOS COLINDANTES	—	LÍNEA DE D.P.M.T. TRAMOS A ANULAR

SIGNOS CONVENCIONALES GENERALES

	Carretera		Muro		Curvas de nivel
	Pista de Tierra		Tapia		Curvas de presión
	Camino		Alambrada, cerca metálica		Punto acotado, Aciculultura
	Senda, vía pecuaria		Linde de cultivo		Zona arbolada, árbol aislado, palmera
	Ferrocarril vía única		Seto		Isobatas
	Ferrocarril vía doble		Río, laguna, arroyo, vaguada		
	Límite de provincia		Acequia, canal		
	Límite de término municipal		Desmonte, escarpado		

ESCALA 1/1.000



PROYECTO DE DESLINDE Y AMOJONAMIENTO DE LOS BIENES DE DOMINIO PÚBLICO MARÍTIMO-TERRESTRE EN EL TRAMO DE COSTA DE UNOS DOS MIL OCHOCIENTOS TREINTA Y TRES (2.833) METROS, EN LA ZONA DE EL CARMOLI, ENTRE LOS VÉRTICES DP-0 Y DP-39 DEL DESLINDE APROBADO POR ORDEN MINISTERIAL DE 17 DE MARZO DE 1988 (DL-35-MU), EN EL TÉRMINO MUNICIPAL DE CARTAGENA (MURCIA)



MINISTERIO
PARA LA TRANSICIÓN ECOLÓGICA
Y EL RETO DEMOGRÁFICO

DIRECCIÓN GENERAL DE LA COSTA Y EL MAR
Demarcación de Costas en Murcia

DESLINDE DEL DOMINIO PÚBLICO MARÍTIMO TERRESTRE

PROYECTO DE DESLINDE Y AMOJONAMIENTO DE LOS BIENES DE DOMINIO PÚBLICO MARÍTIMO-TERRESTRE EN EL TRAMO DE COSTA DE UNOS DOS MIL OCHOCIENTOS TREINTA Y TRES (2.833) METROS, EN LA ZONA DE EL CARMOLI, ENTRE LOS VÉRTICES DP-0 Y DP-39 DEL DESLINDE APROBADO POR ORDEN MINISTERIAL DE 17 DE MARZO DE 1988 (DL-35-MU), EN EL TÉRMINO MUNICIPAL DE CARTAGENA (MURCIA)

PLANO Nº	HOJA Nº	PLANO	REFERENCIA SERVICIO:	EXPEDIENTE DUNA:
2	4 DE 5	POLIGONAL DE DESLINDE	DES01/22/30/0008	DES01/22/30/0008

GRÁFICO DE DISTRIBUCIÓN DE HOJAS 1:5.000

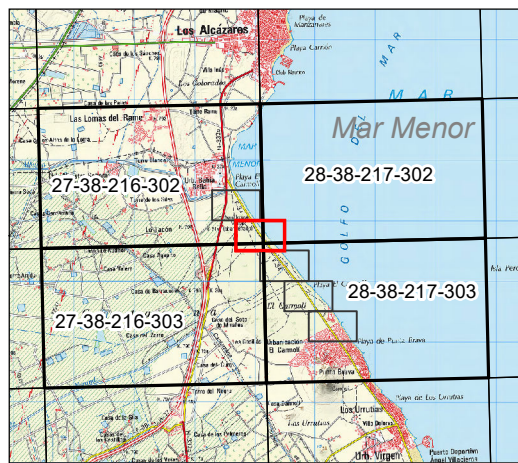
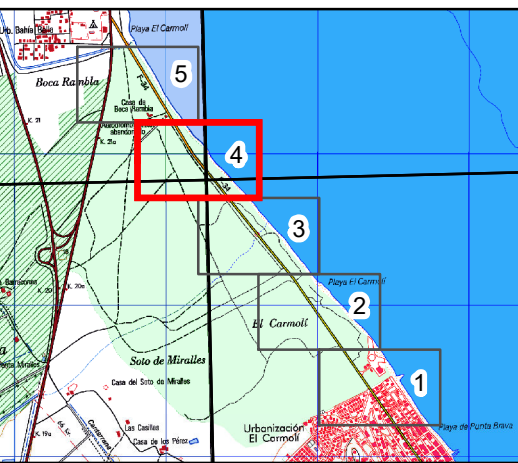


GRÁFICO DE DISTRIBUCIÓN DE HOJAS 1:1.000



El Ingeniero Jefe de la Demarcación

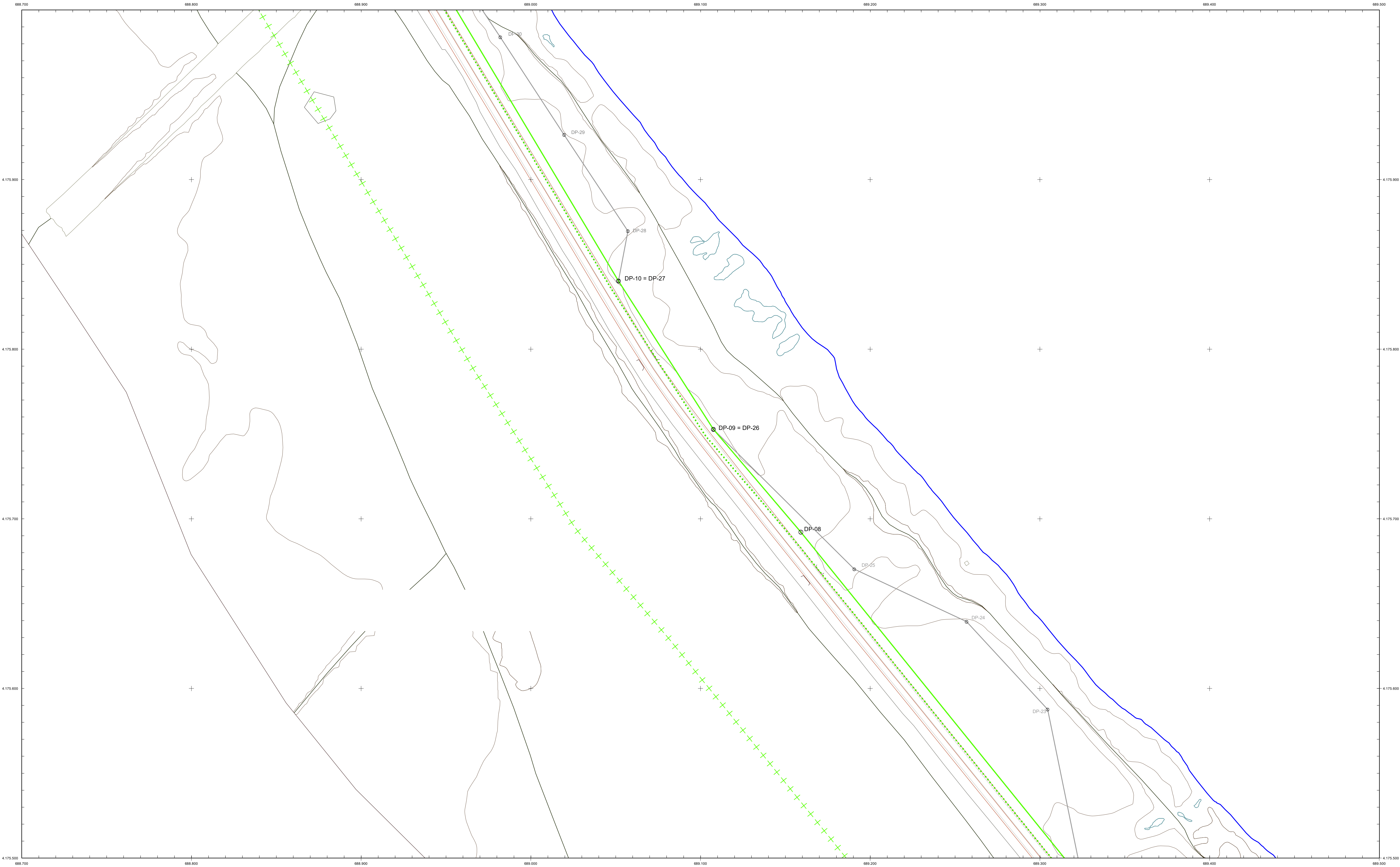
Fdo: Daniel Caballero Quirantes

VERTICES DE LA POLIGONAL DE DESLINDE

Num	X ETRS89	Y ETRS89
DP-01	690.370,062	4.174.316,796
DP-02	690.361,180	4.174.327,109
DP-03	690.244,646	4.174.247,518
DP-04	690.069,424	4.174.500,060
DP-05	689.888,421	4.174.761,146
DP-06	689.725,839	4.174.991,555
DP-07	689.374,043	4.175.426,176
DP-08	689.159,095	4.175.692,215
DP-09	689.107,597	4.175.752,745
DP-10	689.051,593	4.175.840,240
DP-11	688.893,844	4.176.104,147
DP-12	688.827,639	4.176.204,624
DP-13	688.793,017	4.176.270,918
DP-14	688.699,553	4.176.429,542

VERTICES DE LA POLIGONAL DE RIBERA DE MAR

Num	X ETRS89	Y ETRS89



INFORMACIÓN CARTOGRÁFICA

SISTEMA GEODÉSICO DE REFERENCIA: ETRS89
SISTEMA DE REPRESENTACIÓN CARTOGRÁFICA: UTM HUSO 30
ORIGEN DE ALTITUDES: NIVEL MEDIO DEL MAR EN ALCANTE
COORDENADAS U.T.M. ETRS89 EN MARCO DE HOJA

VUELO FOTOGRAMÉTRICO REALIZADO EN 1989
AEROTRIANGULACIÓN PROPIA DE ESTE LEVANTAMIENTO
APOYO EN CAMPO REALIZADO EN 2008
RESTITUCIÓN Y EDICIÓN REALIZADO EN 2008

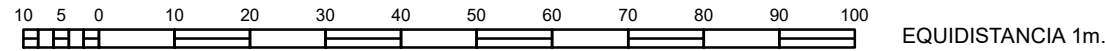
SIGNOS CONVENCIONALES PARTICULARES

—	LÍNEA DE COTA CERO	⊗	VÉRTICES DESLINDES DE DOMINIO PÚBLICO
—	LÍMITE INTERIOR DE LA RIBERA DEL MAR	⊗ ^{RM}	VÉRTICES DE RIBERA DE MAR
—	LÍNEA DE DOMINIO PÚBLICO MARÍTIMO-TERRESTRE	⊗	OTROS VÉRTICES
++	LÍNEA INTERIOR SERVIDUMBRE DE PROTECCIÓN	⊗	VÉRTICE DE DESLINDE INICIO/FINAL TRAMO
.....	LÍNEA INTERIOR SERVIDUMBRE DE TRÁNSITO	△	VÉRTICES BASES DE REPLANTEO
—	DELIMITACIÓN USOS DEL SUELO	LÍNEA SERV. DE TRÁNSITO TRAMOS COLINDANTES
—	LÍNEA DE D.P.M.T. TRAMOS COLINDANTES	- - -	LÍMITE RIBERA DEL MAR TRAMOS COLINDANTES
+++	LÍNEA SERV. DE PROTECCIÓN TRAMOS COLINDANTES	—	LÍNEA DE D.P.M.T. TRAMOS A ANULAR

SIGNOS CONVENCIONALES GENERALES

	Carretera		Muro		Curvas de nivel
	Pista de Tierra		Tapia		Curvas de presión
	Camino		Alambrada, cerca metálica		Punto acotado, Aciculultura
	Senda, vía pecuaria		Linde de cultivo		Zona arbolada, árbol aislado, palmera
	Ferrocarril vía única		Seto		Isobatas
	Ferrocarril vía doble		Río, laguna, arroyo, vaguada		
	Límite de provincia		Acequia, canal		
	Límite de término municipal		Desmonte, escarpado		

ESCALA 1/1.000



PROYECTO DE DESLINDE Y AMOJONAMIENTO DE LOS BIENES DE DOMINIO PÚBLICO MARÍTIMO-TERRESTRE EN EL TRAMO DE COSTA DE UNOS DOS MIL OCHOCIENTOS TREINTA Y TRES (2.833) METROS, EN LA ZONA DE EL CARMOLI, ENTRE LOS VÉRTICES DP-0 Y DP-39 DEL DESLINDE APROBADO POR ORDEN MINISTERIAL DE 17 DE MARZO DE 1988 (DL-35-MU), EN EL TÉRMINO MUNICIPAL DE CARTAGENA (MURCIA)

PROYECTO DE DESLINDE Y AMOJONAMIENTO DE LOS BIENES DE DOMINIO PÚBLICO MARÍTIMO-TERRESTRE EN EL TRAMO DE COSTA DE UNOS DOS MIL OCHOCIENTOS TREINTA Y TRES (2.833) METROS, EN LA ZONA DE EL CARMOLI, ENTRE LOS VÉRTICES DP-0 Y DP-39 DEL DESLINDE APROBADO POR ORDEN MINISTERIAL DE 17 DE MARZO DE 1988 (DL-35-MU), EN EL TÉRMINO MUNICIPAL DE CARTAGENA (MURCIA)

PLANO Nº	HOJA Nº	PLANO	REFERENCIA SERVICIO:	EXPEDIENTE DUNA:
2	5 DE 5	POLIGONAL DE DESLINDE	DES01/22/30/0008	DES01/22/30/0008

GRÁFICO DE DISTRIBUCIÓN DE HOJAS 1:5.000

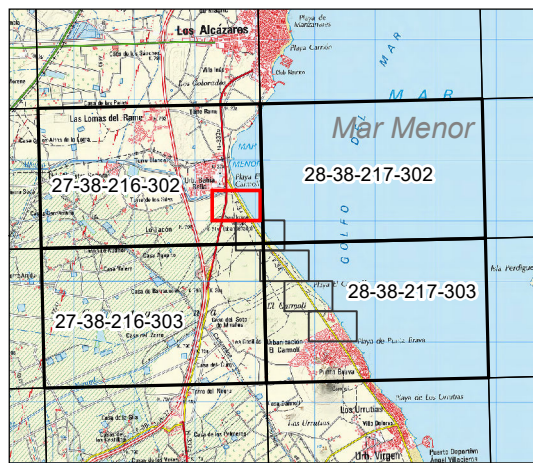
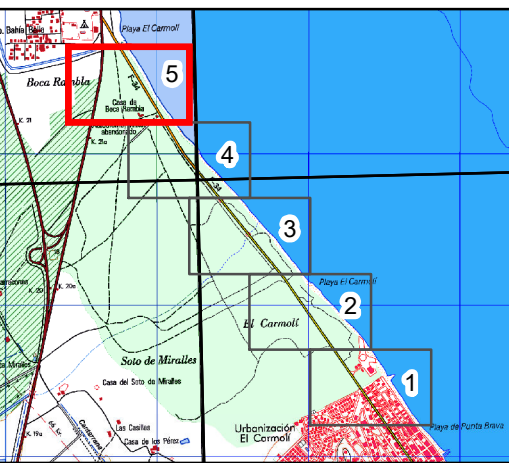


GRÁFICO DE DISTRIBUCIÓN DE HOJAS 1:1.000



El Ingeniero Jefe de la Demarcación

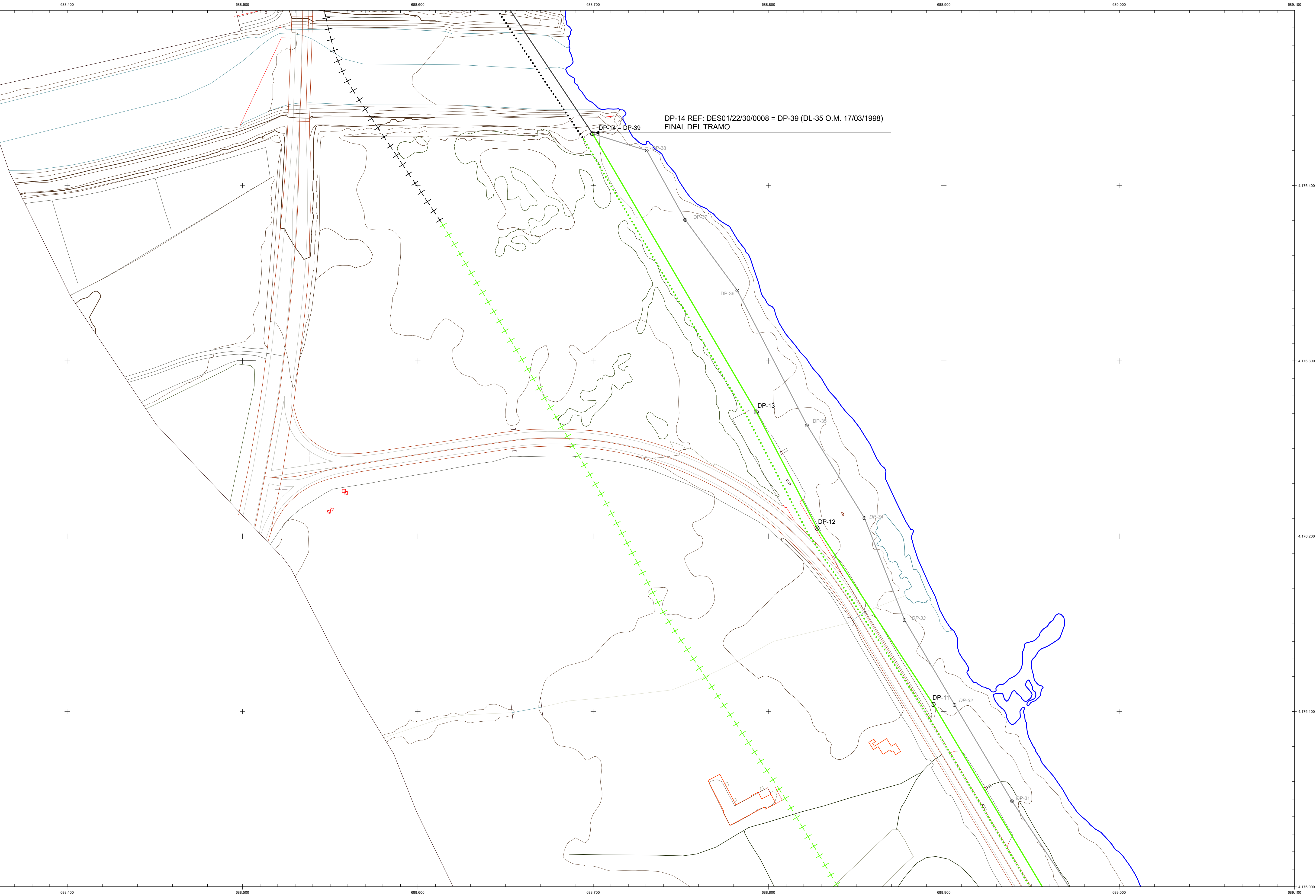
Fdo: Daniel Caballero Quirantes

VERTICES DE LA POLIGONAL DE DESLINDE

Num	X ETRS89	Y ETRS89
DP-01	690.370,062	4.174.316,796
DP-02	690.361,180	4.174.327,109
DP-03	690.244,646	4.174.247,518
DP-04	690.069,424	4.174.500,060
DP-05	689.888,421	4.174.761,146
DP-06	689.725,839	4.174.991,555
DP-07	689.374,043	4.175.426,176
DP-08	689.159,095	4.175.692,215
DP-09	689.107,597	4.175.752,745
DP-10	689.051,593	4.175.840,240
DP-11	688.893,844	4.176.104,147
DP-12	688.827,639	4.176.204,624
DP-13	688.793,017	4.176.270,918
DP-14	688.699,553	4.176.429,542

VERTICES DE LA POLIGONAL DE RIBERA DE MAR

Num	X ETRS89	Y ETRS89
DP-01	690.370,062	4.174.316,796
DP-02	690.361,180	4.174.327,109
DP-03	690.244,646	4.174.247,518
DP-04	690.069,424	4.174.500,060
DP-05	689.888,421	4.174.761,146
DP-06	689.725,839	4.174.991,555
DP-07	689.374,043	4.175.426,176
DP-08	689.159,095	4.175.692,215
DP-09	689.107,597	4.175.752,745
DP-10	689.051,593	4.175.840,240
DP-11	688.893,844	4.176.104,147
DP-12	688.827,639	4.176.204,624
DP-13	688.793,017	4.176.270,918
DP-14	688.699,553	4.176.429,542



INFORMACIÓN CARTOGRÁFICA

SISTEMA GEODÉSICO DE REFERENCIA: ETRS89
SISTEMA DE REPRESENTACIÓN CARTOGRÁFICA: UTM HUSO 30
ORIGEN DE ALTITUDES: NIVEL MEDIO DEL MAR EN ALICANTE
COORDENADAS U.T.M. ETRS89 EN MARCO DE HOJA

VUELO FOTOGRAMÉTRICO REALIZADO EN 1989
AEROTRIANGULACIÓN PROPIA DE ESTE LEVANTAMIENTO
APOYO EN CAMPO REALIZADO EN 2008
RESTITUCIÓN Y EDICIÓN REALIZADO EN 2008

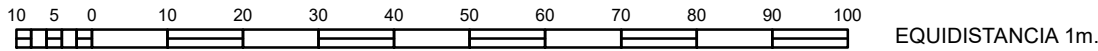
SIGNOS CONVENCIONALES PARTICULARES

- LÍNEA DE COTA CERO
- LÍMITE INTERIOR DE LA RIBERA DEL MAR
- LÍNEA DE DOMINIO PÚBLICO MARÍTIMO-TERRESTRE
- +++ LÍNEA INTERIOR SERVIDUMBRE DE PROTECCIÓN
- LÍNEA INTERIOR SERVIDUMBRE DE TRÁNSITO
- DELIMITACIÓN USOS DEL SUELO
- LÍNEA DE D.P.M.T. TRAMOS COLINDANTES
- +++ LÍNEA SERV. DE PROTECCIÓN TRAMOS COLINDANTES
- ⊗ VÉRTICES DESLINDES DE DOMINIO PÚBLICO
- ⊗^{RM} VÉRTICES DE RIBERA DE MAR
- ⊗ OTROS VÉRTICES
- ⊗ VÉRTICE DE DESLINDE INICIO/FINAL TRAMO
- △ VÉRTICES BASES DE REPLANTEO
- LÍNEA SERV. DE TRÁNSITO TRAMOS COLINDANTES
- LÍMITE RIBERA DEL MAR TRAMOS COLINDANTES
- LÍNEA DE D.P.M.T. TRAMOS A ANULAR


SIGNOS CONVENCIONALES GENERALES

- Carretera
- Pista de Tierra
- Camino
- Senda, vía pecuaria
- Ferrocarril vía única
- Ferrocarril vía doble
- Límite de provincia
- Límite de término municipal
- Muro
- Tapia
- Alambrada, cerca metálica
- Linde de cultivo
- Seto
- Río, laguna, arroyo, vaguada
- Acequia, canal
- Desmonte, escarpado
- Curvas de nivel
- Curvas de presión
- Punto acotado, Acuicultura
- Zona arbolada, árbol aislado, palmera
- Isobatas

ESCALA 1/1.000



PROYECTO DE DESLINDE Y AMOJONAMIENTO DE LOS BIENES DE DOMINIO PÚBLICO MARÍTIMO-TERRESTRE EN EL TRAMO DE COSTA DE UNOS DOS MIL OCHOCIENTOS TREINTA Y TRES (2.833) METROS, EN LA ZONA DE EL CARMOLI, ENTRE LOS VÉRTICES DP-0 Y DP-39 DEL DESLINDE APROBADO POR ORDEN MINISTERIAL DE 17 DE MARZO DE 1988 (DL-35-MU), EN EL TÉRMINO MUNICIPAL DE CARTAGENA (MURCIA)



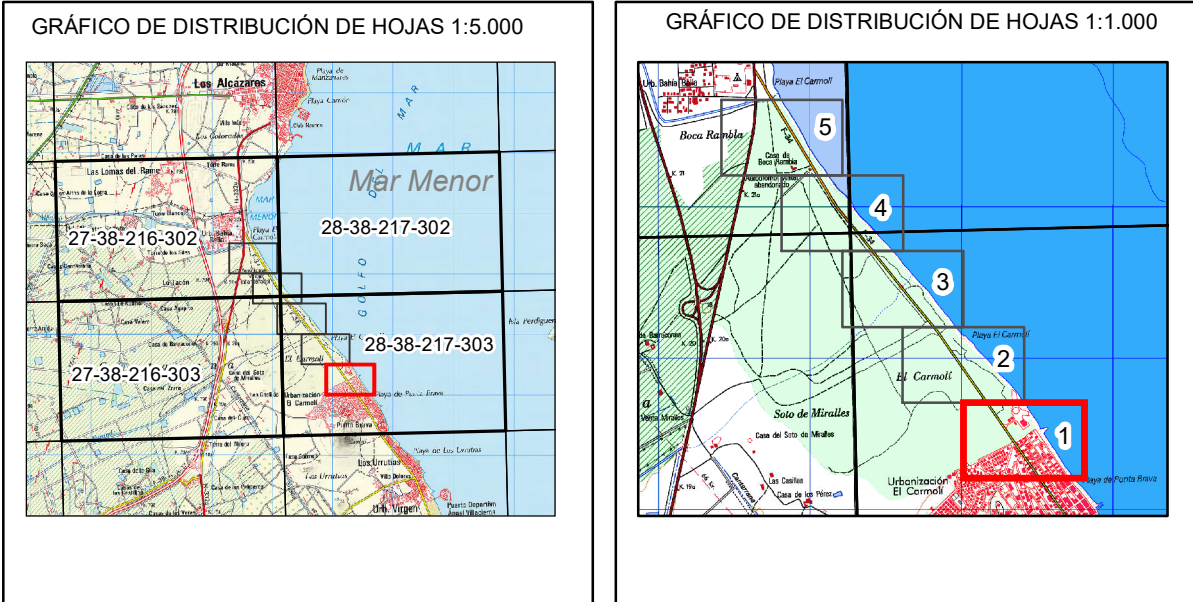
MINISTERIO
PARA LA TRANSICIÓN ECOLÓGICA
Y EL RETO DEMOGRÁFICO

DIRECCIÓN GENERAL DE LA COSTA Y EL MAR
Demarcación de Costas en Murcia

DESLINDE DEL DOMINIO PÚBLICO MARÍTIMO TERRESTRE

PROYECTO DE DESLINDE Y AMOJONAMIENTO DE LOS BIENES DE DOMINIO PÚBLICO MARÍTIMO-TERRESTRE EN EL TRAMO DE COSTA DE UNOS DOS MIL OCHOCIENTOS TREINTA Y TRES (2.833) METROS, EN LA ZONA DE EL CARMOLÍ, ENTRE LOS VÉRTICES DP-0 Y DP-39 DEL DESLINDE APROBADO POR ORDEN MINISTERIAL DE 17 DE MARZO DE 1988 (DL-35-MU), EN EL TÉRMINO MUNICIPAL DE CARTAGENA (MURCIA)

PLANO Nº	HOJA Nº	PLANO	REFERENCIA SERVICIO:	EXPEDIENTE DUNA:
3	1 DE 5	CATASTRO	DES01/22/30/0008	DES01/22/30/0008



El Ingeniero Jefe de la Demarcación

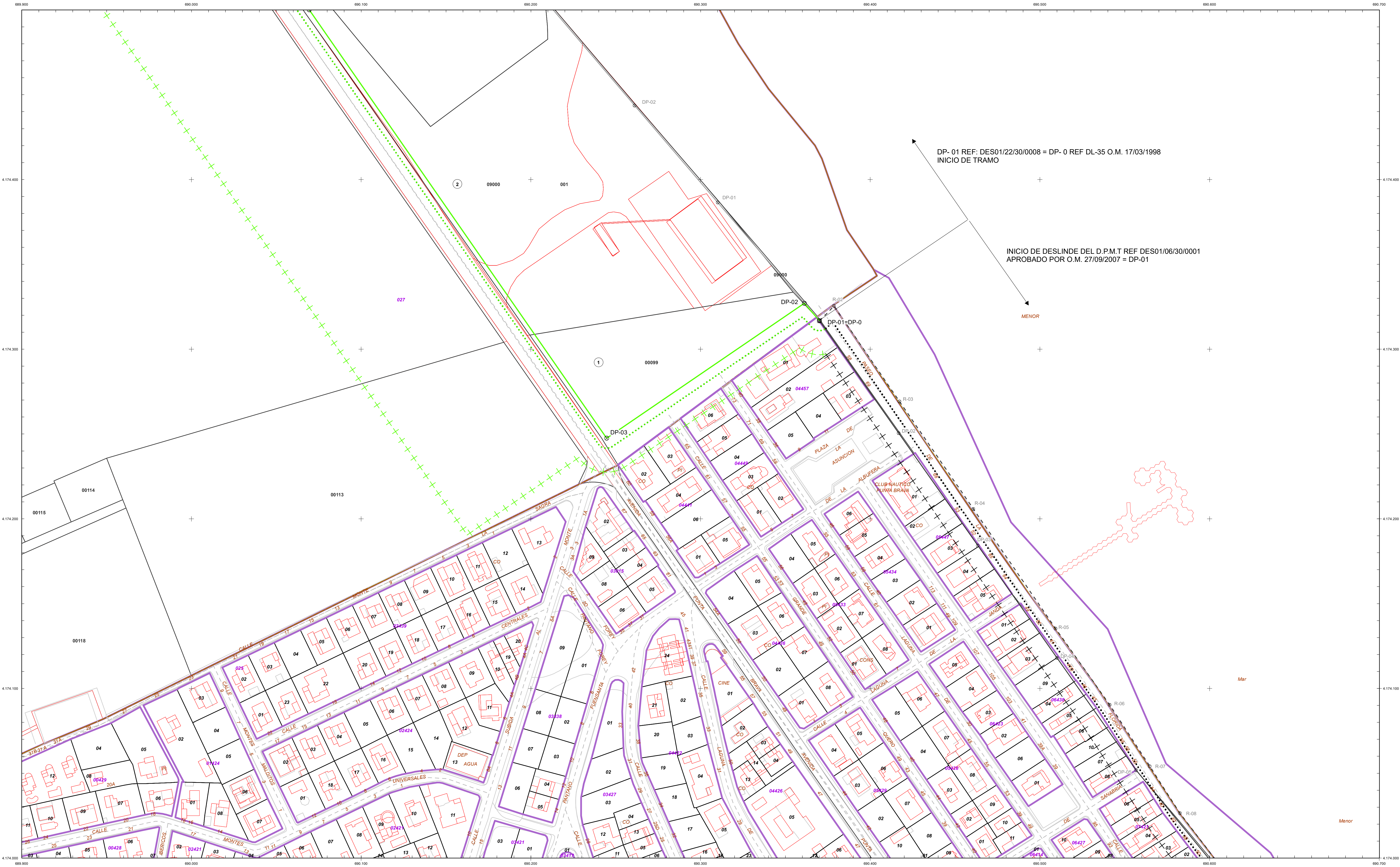
Fdo: Daniel Caballero Quirantes

VERTICES DE LA POLIGONAL DE DESLINDE

Num	X ETRS89	Y ETRS89
DP-01	690.370.062	4.174.316.796
DP-02	690.361.180	4.174.327.109
DP-03	690.244.646	4.174.247.518
DP-04	690.069.424	4.174.500.060
DP-05	689.888.421	4.174.761.146
DP-06	689.725.839	4.174.991.555
DP-07	689.374.043	4.175.426.176
DP-08	689.159.095	4.175.692.215
DP-09	689.107.597	4.175.752.745
DP-10	689.051.593	4.175.840.240
DP-11	688.893.844	4.176.104.147
DP-12	688.827.639	4.176.204.624
DP-13	688.793.017	4.176.270.918
DP-14	688.699.653	4.176.429.542

VERTICES DE LA POLIGONAL DE RIBERA DE MAR

Num	X ETRS89	Y ETRS89
DP-01	690.370.062	4.174.316.796
DP-02	690.361.180	4.174.327.109
DP-03	690.244.646	4.174.247.518
DP-04	690.069.424	4.174.500.060
DP-05	689.888.421	4.174.761.146
DP-06	689.725.839	4.174.991.555
DP-07	689.374.043	4.175.426.176
DP-08	689.159.095	4.175.692.215
DP-09	689.107.597	4.175.752.745
DP-10	689.051.593	4.175.840.240
DP-11	688.893.844	4.176.104.147
DP-12	688.827.639	4.176.204.624
DP-13	688.793.017	4.176.270.918
DP-14	688.699.653	4.176.429.542



INFORMACIÓN CARTOGRÁFICA

SISTEMA GEODÉSICO DE REFERENCIA: ETRS89
SISTEMA DE REPRESENTACIÓN CARTOGRÁFICA: UTM HUSO 30
ORIGEN DE ALTITUDES: NIVEL MEDIO DEL MAR EN ALICANTE
COORDENADAS U.T.M. ETRS89 EN MARCO DE HOJA
CARTOGRAFÍA CATASTRAL

SIGNOS CONVENCIONALES PARTICULARES

—	LÍNEA DE COTA CERO	⊗	VÉRTICES DESLINDES DE DOMINIO PÚBLICO
—	LÍMITE INTERIOR DE LA RIBERA DEL MAR	⊗ ^{RM}	VÉRTICES DE RIBERA DE MAR
—	LÍNEA DE DOMINIO PÚBLICO MARÍTIMO-TERRESTRE	⊗	OTROS VÉRTICES
+++	LÍNEA INTERIOR SERVIDUMBRE DE PROTECCIÓN	⊗	VÉRTICE DE DESLINDE INICIO/FINAL TRAMO
.....	LÍNEA INTERIOR SERVIDUMBRE DE TRANSITO	△	VÉRTICES BASES DE REPLANTEO
—	DELIMITACIÓN USOS DEL SUELO	LÍNEA SERV. DE TRANSITO TRAMOS COLINDANTES
—	LÍNEA DE D.P.M.T. TRAMOS COLINDANTES	- - -	LÍMITE RIBERA DEL MAR TRAMOS COLINDANTES
+++	LÍNEA SERV. DE PROTECCIÓN TRAMOS COLINDANTES	—	LÍNEA DE D.P.M.T. TRAMOS ANULAR


SIGNOS CONVENCIONALES GENERALES

++	LÍMITES ADMINISTRATIVOS	●	PARCELAS RÚSTICAS
—	LÍMITE SUELO URBANO	●	CONSTRUCCIÓN SOBRE RASANTE
—	PARCELA	●	CONSTRUCCIÓN BAJO RASANTE
—	CONSTRUCCIÓN/SUBPARCELA	●	SOLARES Y PATIOS
—	MOBILIARIO URBANO	●	JARDINES Y ZONAS DEPORTIVAS
—	HIDROLOGÍA	●	PISCINAS Y ESTANQUES
—	ZONA VERDE	●	PARCELAS RÚSTICAS URBANIZABLES

016 POLIGONO
93985 MANZANA
15 PARCELA URBANA
33 PARCELA RÚSTICA
- I+VII CONSTRUCCIONES
a, b, c SUBPARCELAS
5A Nº DE POLICIA
22 PARCELA DESLINDE

ESCALA 1/1.000
EQUIDISTANCIA 1m.

PROYECTO DE DESLINDE Y AMOJONAMIENTO DE LOS BIENES DE DOMINIO PÚBLICO MARÍTIMO-TERRESTRE EN EL TRAMO DE COSTA DE UNOS DOS MIL OCHOCIENTOS TREINTA Y TRES (2.833) METROS, EN LA ZONA DE EL CARMOLÍ, ENTRE LOS VÉRTICES DP-0 Y DP-39 DEL DESLINDE APROBADO POR ORDEN MINISTERIAL DE 17 DE MARZO DE 1988 (DL-35-MU), EN EL TÉRMINO MUNICIPAL DE CARTAGENA (MURCIA)



MINISTERIO
PARA LA TRANSICIÓN ECOLÓGICA
Y EL RETO DEMOGRÁFICO

DIRECCIÓN GENERAL DE LA COSTA Y EL MAR
Demarcación de Costas en Murcia

DESLINDE DEL DOMINIO PÚBLICO MARÍTIMO TERRESTRE

PROYECTO DE DESLINDE Y AMOJONAMIENTO DE LOS BIENES DE DOMINIO PÚBLICO MARÍTIMO-TERRESTRE EN EL TRAMO DE COSTA DE UNOS DOS MIL OCHOCIENTOS TREINTA Y TRES (2.833) METROS, EN LA ZONA DE EL CARMOLÍ, ENTRE LOS VÉRTICES DP-0 Y DP-39 DEL DESLINDE APROBADO POR ORDEN MINISTERIAL DE 17 DE MARZO DE 1988 (DL-35-MU), EN EL TÉRMINO MUNICIPAL DE CARTAGENA (MURCIA)

PLANO Nº	HOJA Nº	PLANO	REFERENCIA SERVICIO:	EXPEDIENTE DUNA:
3	2 DE 5	CATASTRO	DES01/22/30/0008	DES01/22/30/0008

GRÁFICO DE DISTRIBUCIÓN DE HOJAS 1:5.000

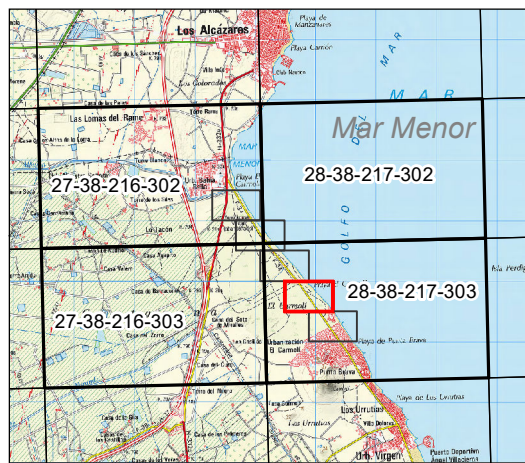
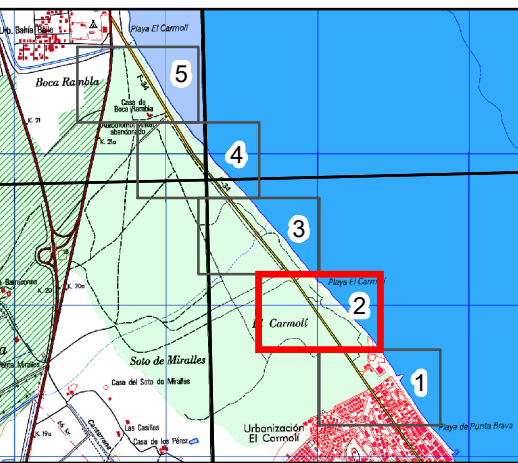


GRÁFICO DE DISTRIBUCIÓN DE HOJAS 1:1.000



El Ingeniero Jefe de la Demarcación

Fdo: Daniel Caballero Quirantes

VERTICES DE LA POLIGONAL DE DESLINDE

Num	X ETRS89	Y ETRS89
DP-01	690.370,062	4.174.316,796
DP-02	690.361,180	4.174.327,109
DP-03	690.244,646	4.174.247,518
DP-04	690.069,424	4.174.500,060
DP-05	689.888,421	4.174.761,146
DP-06	689.725,839	4.174.991,555
DP-07	689.374,043	4.175.426,176
DP-08	689.159,095	4.175.692,215
DP-09	689.107,597	4.175.752,745
DP-10	689.051,593	4.175.840,240
DP-11	688.893,844	4.176.104,147
DP-12	688.827,639	4.176.204,624
DP-13	688.793,017	4.176.270,918
DP-14	688.699,653	4.176.429,542

VERTICES DE LA POLIGONAL DE RIBERA DE MAR

Num	X ETRS89	Y ETRS89
-----	-------------	-------------

INFORMACIÓN CARTOGRÁFICA

SISTEMA GEODÉSICO DE REFERENCIA: ETRS89
SISTEMA DE REPRESENTACIÓN CARTOGRÁFICA: UTM HUSO 30
ORIGEN DE ALTITUDES: NIVEL MEDIO DEL MAR EN ALICANTE
COORDENADAS U.T.M. ETRS89 EN MARCO DE HOJA
CARTOGRAFÍA CATASTRAL

SIGNOS CONVENCIONALES PARTICULARES

—	LÍNEA DE COTA CERO	⊗	VÉRTICES DESLINDES DE DOMINIO PÚBLICO
—	LÍMITE INTERIOR DE LA RIBERA DEL MAR	⊗ ^{RM}	VÉRTICES DE RIBERA DE MAR
—	LÍNEA DE DOMINIO PÚBLICO MARÍTIMO-TERRESTRE	⊗	OTROS VÉRTICES
+++	LÍNEA INTERIOR SERVIDUMBRE DE PROTECCIÓN	⊗	VÉRTICE DE DESLINDE INICIO/FINAL TRAMO
.....	LÍNEA INTERIOR SERVIDUMBRE DE TRÁNSITO	△	VÉRTICES BASES DE REPLANTEO
—+—	DELIMITACIÓN USOS DEL SUELO	LÍNEA SERV. DE TRÁNSITO TRAMOS COLINDANTES
—	LÍNEA DE D.P.M.T. TRAMOS COLINDANTES	- - -	LÍMITE RIBERA DEL MAR TRAMOS COLINDANTES
+++	LÍNEA SERV. DE PROTECCIÓN TRAMOS COLINDANTES	—	LÍNEA DE D.P.M.T. TRAMOS A ANULAR


SIGNOS CONVENCIONALES GENERALES

+ + +	LÍMITES ADMINISTRATIVOS	○	PARCELAS RÚSTICAS
—	LÍMITE SUELO URBANO	○	CONSTRUCCIÓN SOBRE RASANTE
—	MANZANA / POLÍGONO	○	CONSTRUCCIÓN BAJO RASANTE
—	PARCELA	○	SOLARES Y PATIOS
—	CONSTRUCCIÓN/SUBPARCELA	○	JARDINES Y ZONAS DEPORTIVAS
—	MOBILIARIO URBANO	○	PISCINAS Y ESTANQUES
—	HIDROLOGÍA	○	PARCELAS RÚSTICAS URBANIZABLES
—	ZONA VERDE		

016 POLÍGONO
93985 MANZANA
15 PARCELA URBANA
33 PARCELA RÚSTICA
- I+VII CONSTRUCCIONES
a, b, c SUBPARCELAS
5A Nº DE POLICÍA
22 PARCELA DESLINDE

ESCALA 1/1.000
10 5 0 10 20 30 40 50 60 70 80 90 100
EQUIDISTANCIA 1m.

PROYECTO DE DESLINDE Y AMOJONAMIENTO DE LOS BIENES DE DOMINIO PÚBLICO MARÍTIMO-TERRESTRE EN EL TRAMO DE COSTA DE UNOS DOS MIL OCHOCIENTOS TREINTA Y TRES (2.833) METROS, EN LA ZONA DE EL CARMOLÍ, ENTRE LOS VÉRTICES DP-0 Y DP-39 DEL DESLINDE APROBADO POR ORDEN MINISTERIAL DE 17 DE MARZO DE 1988 (DL-35-MU), EN EL TÉRMINO MUNICIPAL DE CARTAGENA (MURCIA)



MINISTERIO
PARA LA TRANSICIÓN ECOLÓGICA
Y EL RETO DEMOGRÁFICO

DIRECCIÓN GENERAL DE LA COSTA Y EL MAR
Demarcación de Costas en Murcia

DESLINDE DEL DOMINIO PÚBLICO MARÍTIMO TERRESTRE

PROYECTO DE DESLINDE Y AMOJONAMIENTO DE LOS BIENES DE DOMINIO PÚBLICO MARÍTIMO-TERRESTRE EN EL TRAMO DE COSTA DE UNOS DOS MIL OCHOCIENTOS TREINTA Y TRES (2.833) METROS, EN LA ZONA DE EL CARMOLÍ, ENTRE LOS VÉRTICES DP-0 Y DP-39 DEL DESLINDE APROBADO POR ORDEN MINISTERIAL DE 17 DE MARZO DE 1988 (DL-35-MU), EN EL TÉRMINO MUNICIPAL DE CARTAGENA (MURCIA)

PLANO Nº	HOJA Nº	PLANO	REFERENCIA SERVICIO:	EXPEDIENTE DUNA:
3	3 DE 5	CATASTRO	DES01/22/30/0008	DES01/22/30/0008

GRÁFICO DE DISTRIBUCIÓN DE HOJAS 1:5.000

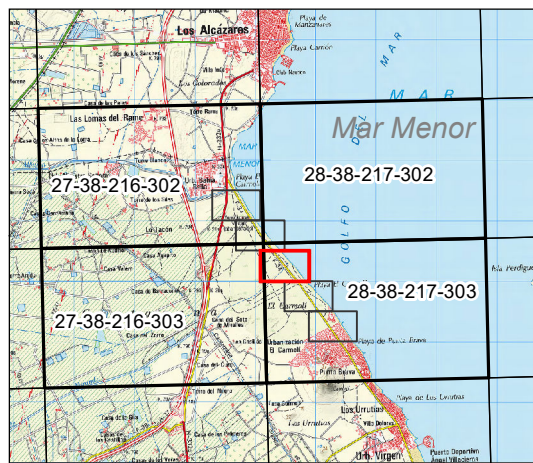
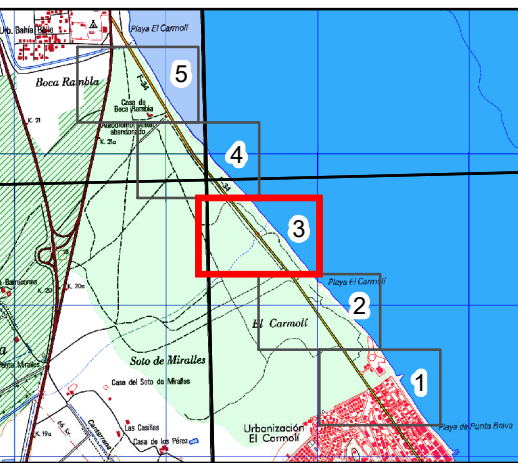


GRÁFICO DE DISTRIBUCIÓN DE HOJAS 1:1.000



El Ingeniero Jefe de la Demarcación

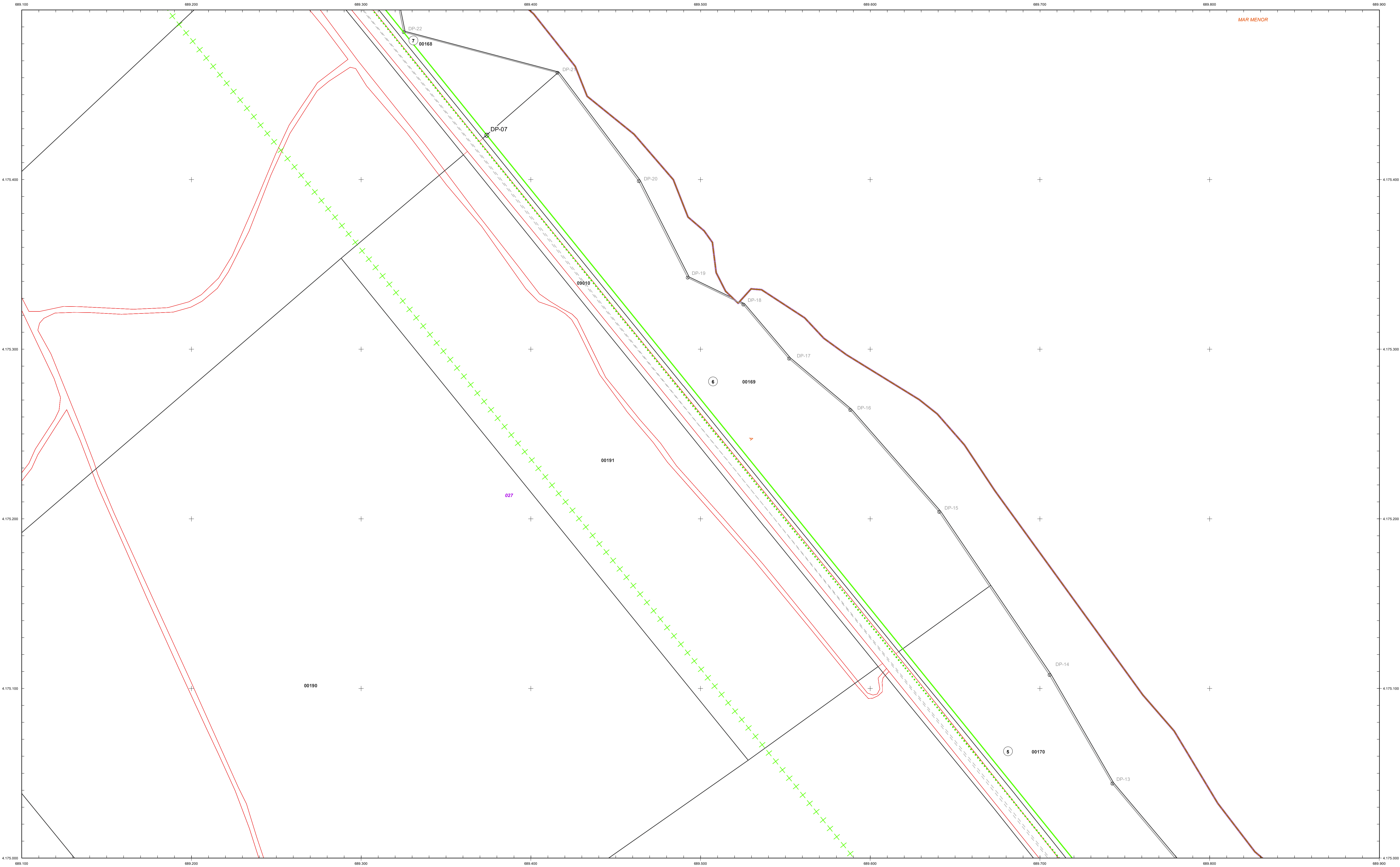
Fdo: Daniel Caballero Quirantes

VERTICES DE LA POLIGONAL DE DESLINDE

Num	X ETRS89	Y ETRS89
DP-01	690.370,062	4.174.316,796
DP-02	690.361,180	4.174.327,109
DP-03	690.244,646	4.174.247,518
DP-04	690.069,424	4.174.500,060
DP-05	689.888,421	4.174.761,146
DP-06	689.725,839	4.174.991,555
DP-07	689.374,043	4.175.426,176
DP-08	689.159,095	4.175.692,215
DP-09	689.107,597	4.175.752,745
DP-10	689.051,593	4.175.840,240
DP-11	688.893,844	4.176.104,147
DP-12	688.827,639	4.176.204,624
DP-13	688.793,017	4.176.270,918
DP-14	688.699,653	4.176.429,542

VERTICES DE LA POLIGONAL DE RIBERA DE MAR

Num	X ETRS89	Y ETRS89
DP-01	690.370,062	4.174.316,796
DP-02	690.361,180	4.174.327,109
DP-03	690.244,646	4.174.247,518
DP-04	690.069,424	4.174.500,060
DP-05	689.888,421	4.174.761,146
DP-06	689.725,839	4.174.991,555
DP-07	689.374,043	4.175.426,176
DP-08	689.159,095	4.175.692,215
DP-09	689.107,597	4.175.752,745
DP-10	689.051,593	4.175.840,240
DP-11	688.893,844	4.176.104,147
DP-12	688.827,639	4.176.204,624
DP-13	688.793,017	4.176.270,918
DP-14	688.699,653	4.176.429,542



INFORMACIÓN CARTOGRÁFICA

SISTEMA GEODÉSICO DE REFERENCIA: ETRS89
SISTEMA DE REPRESENTACIÓN CARTOGRÁFICA: UTM HUSO 30
ORIGEN DE ALTITUDES: NIVEL MEDIO DEL MAR EN ALICANTE
COORDENADAS U.T.M. ETRS89 EN MARCO DE HOJA
CARTOGRAFÍA CATASTRAL

SIGNOS CONVENCIONALES PARTICULARES

—	LÍNEA DE COTA CERO	⊗	VÉRTICES DESLINDES DE DOMINIO PÚBLICO
—	LÍMITE INTERIOR DE LA RIBERA DEL MAR	⊗ ^{RM}	VÉRTICES DE RIBERA DE MAR
—	LÍNEA DE DOMINIO PÚBLICO MARÍTIMO-TERRESTRE	⊗	OTROS VÉRTICES
++	LÍNEA INTERIOR SERVIDUMBRE DE PROTECCIÓN	⊗	VÉRTICE DE DESLINDE INICIO/FINAL TRAMO
.....	LÍNEA INTERIOR SERVIDUMBRE DE TRÁNSITO	△	VÉRTICES BASES DE REPLANTEO
—+—	DELIMITACIÓN USOS DEL SUELO	LÍNEA SERV. DE TRÁNSITO TRAMOS COLINDANTES
—	LÍNEA DE D.P.M.T. TRAMOS COLINDANTES	- - -	LÍMITE RIBERA DEL MAR TRAMOS COLINDANTES
++	LÍNEA SERV. DE PROTECCIÓN TRAMOS COLINDANTES	—	LÍNEA DE D.P.M.T. TRAMOS A ANULAR


SIGNOS CONVENCIONALES GENERALES

++	LÍMITES ADMINISTRATIVOS	○	PARCELAS RÚSTICAS
—	LÍMITE SUELO URBANO	○	CONSTRUCCIÓN SOBRE RASANTE
—	MANZANA / POLÍGONO	○	CONSTRUCCIÓN BAJO RASANTE
—	PARCELA	○	SOLARES Y PATIOS
—	CONSTRUCCIÓN/SUBPARCELA	○	JARDINES Y ZONAS DEPORTIVAS
—	MOBILIARIO URBANO	○	PISCINAS Y ESTANQUES
—	HIDROLOGÍA	○	PARCELAS RÚSTICAS URBANIZABLES
—	ZONA VERDE		

016 POLÍGONO
93985 MANZANA
15 PARCELA URBANA
33 PARCELA RÚSTICA
- I+VII CONSTRUCCIONES
a, b, c SUBPARCELAS
5A Nº DE POLICÍA
22 PARCELA DESLINDE

ESCALA 1/1.000
10 5 0 10 20 30 40 50 60 70 80 90 100
EQUIDISTANCIA 1m.

PROYECTO DE DESLINDE Y AMOJONAMIENTO DE LOS BIENES DE DOMINIO PÚBLICO MARÍTIMO-TERRESTRE EN EL TRAMO DE COSTA DE UNOS DOS MIL OCHOCIENTOS TREINTA Y TRES (2.833) METROS, EN LA ZONA DE EL CARMOLÍ, ENTRE LOS VÉRTICES DP-0 Y DP-39 DEL DESLINDE APROBADO POR ORDEN MINISTERIAL DE 17 DE MARZO DE 1988 (DL-35-MU), EN EL TÉRMINO MUNICIPAL DE CARTAGENA (MURCIA)



MINISTERIO
PARA LA TRANSICIÓN ECOLÓGICA
Y EL RETO DEMOGRÁFICO

DIRECCIÓN GENERAL DE LA COSTA Y EL MAR
Demarcación de Costas en Murcia

DESLINDE DEL DOMINIO PÚBLICO MARÍTIMO TERRESTRE

PROYECTO DE DESLINDE Y AMOJONAMIENTO DE LOS BIENES DE DOMINIO PÚBLICO MARÍTIMO-TERRESTRE EN EL TRAMO DE COSTA DE UNOS DOS MIL OCHOCIENTOS TREINTA Y TRES (2.833) METROS, EN LA ZONA DE EL CARMOLÍ, ENTRE LOS VÉRTICES DP-0 Y DP-39 DEL DESLINDE APROBADO POR ORDEN MINISTERIAL DE 17 DE MARZO DE 1988 (DL-35-MU), EN EL TÉRMINO MUNICIPAL DE CARTAGENA (MURCIA)

PLANO Nº	HOJA Nº	PLANO	REFERENCIA SERVICIO:	EXPEDIENTE DUNA:
3	4 DE 5	CATASTRO	DES01/22/30/0008	DES01/22/30/0008

GRÁFICO DE DISTRIBUCIÓN DE HOJAS 1:5.000

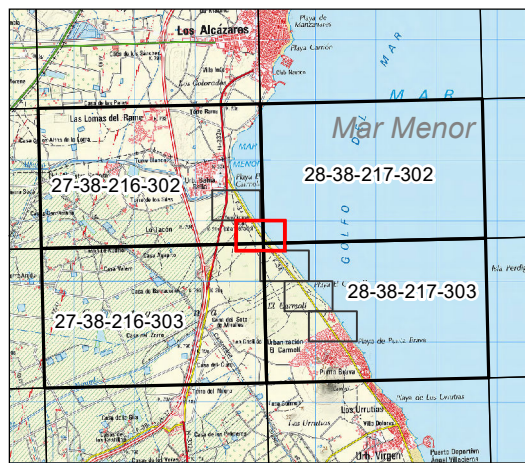
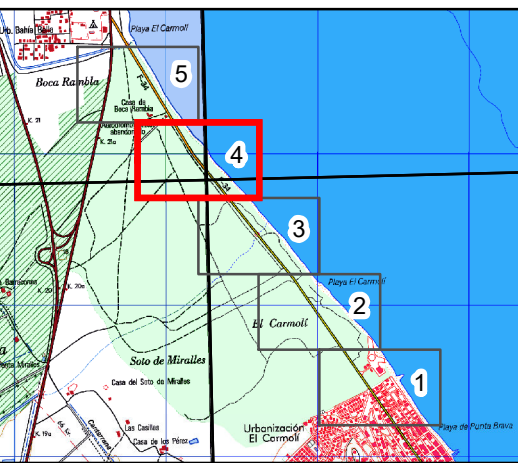


GRÁFICO DE DISTRIBUCIÓN DE HOJAS 1:1.000



El Ingeniero Jefe de la Demarcación

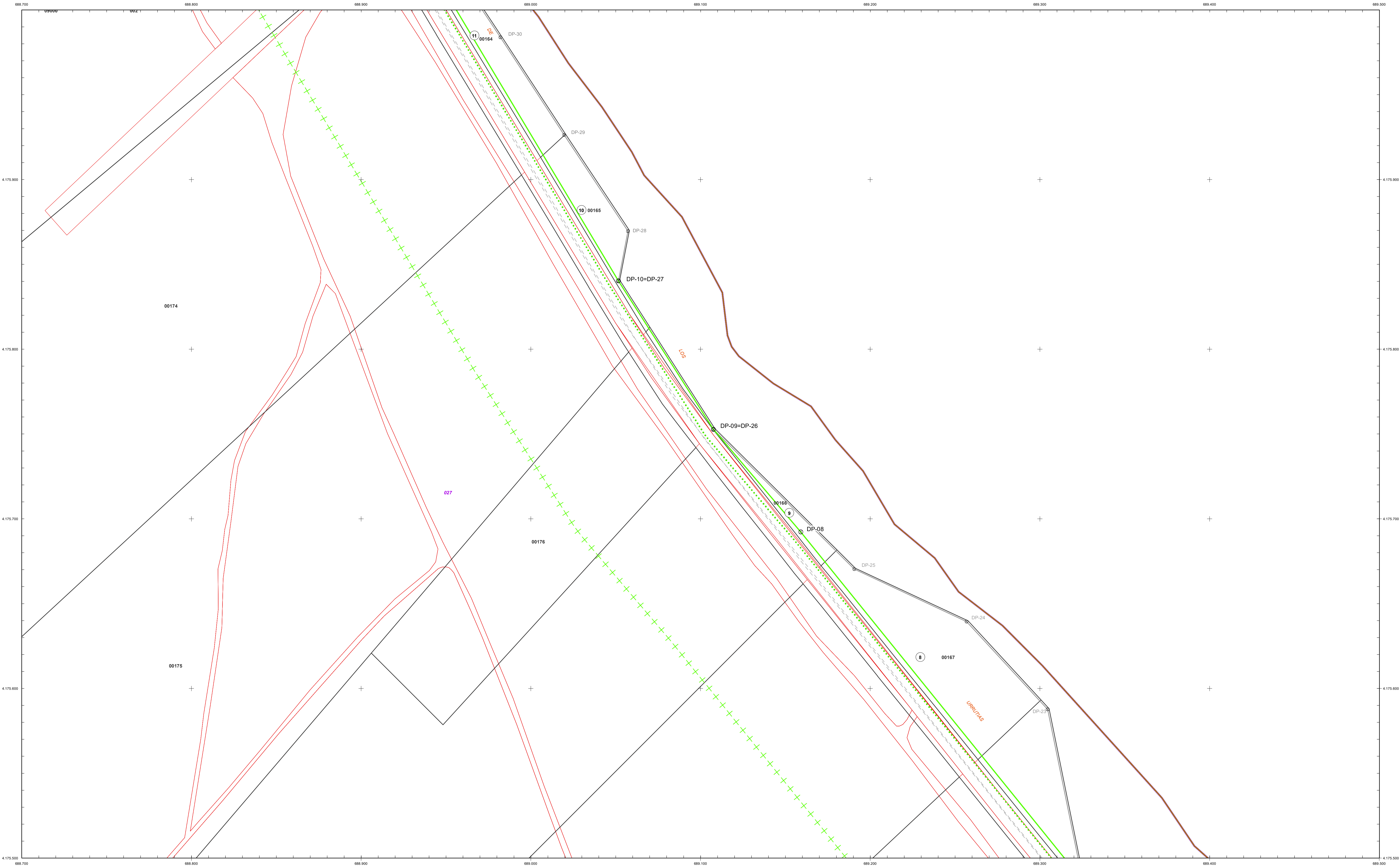
Fdo: Daniel Caballero Quirantes

VERTICES DE LA POLIGONAL DE DESLINDE

Num	X ETRS89	Y ETRS89
DP-01	690.370,062	4.174.316,796
DP-02	690.361,180	4.174.327,109
DP-03	690.244,646	4.174.247,518
DP-04	690.069,424	4.174.500,060
DP-05	689.888,421	4.174.761,146
DP-06	689.725,839	4.174.991,555
DP-07	689.374,043	4.175.426,176
DP-08	689.159,095	4.175.692,215
DP-09	689.107,597	4.175.752,745
DP-10	689.051,593	4.175.840,240
DP-11	688.893,844	4.176.104,147
DP-12	688.827,639	4.176.204,624
DP-13	688.793,017	4.176.270,918
DP-14	688.699,653	4.176.429,542

VERTICES DE LA POLIGONAL DE RIBERA DE MAR

Num	X ETRS89	Y ETRS89
DP-01	690.370,062	4.174.316,796
DP-02	690.361,180	4.174.327,109
DP-03	690.244,646	4.174.247,518
DP-04	690.069,424	4.174.500,060
DP-05	689.888,421	4.174.761,146
DP-06	689.725,839	4.174.991,555
DP-07	689.374,043	4.175.426,176
DP-08	689.159,095	4.175.692,215
DP-09	689.107,597	4.175.752,745
DP-10	689.051,593	4.175.840,240
DP-11	688.893,844	4.176.104,147
DP-12	688.827,639	4.176.204,624
DP-13	688.793,017	4.176.270,918
DP-14	688.699,653	4.176.429,542



INFORMACIÓN CARTOGRÁFICA

SISTEMA GEODÉSICO DE REFERENCIA: ETRS89
SISTEMA DE REPRESENTACIÓN CARTOGRÁFICA: UTM HUSO 30
ORIGEN DE ALTITUDES: NIVEL MEDIO DEL MAR EN ALICANTE
COORDENADAS U.T.M. ETRS89 EN MARCO DE HOJA
CARTOGRAFÍA CATASTRAL

SIGNOS CONVENCIONALES PARTICULARES

—	LÍNEA DE COTA CERO	⊗	VÉRTICES DESLINDES DE DOMINIO PÚBLICO
—	LÍMITE INTERIOR DE LA RIBERA DEL MAR	⊗ ^{RM}	VÉRTICES DE RIBERA DE MAR
—	LÍNEA DE DOMINIO PÚBLICO MARÍTIMO-TERRESTRE	⊗	OTROS VÉRTICES
+++	LÍNEA INTERIOR SERVIDUMBRE DE PROTECCIÓN	⊗	VÉRTICE DE DESLINDE INICIO/FINAL TRAMO
.....	LÍNEA INTERIOR SERVIDUMBRE DE TRÁNSITO	△	VÉRTICES BASES DE REPLANTEO
—	DELIMITACIÓN USOS DEL SUELO	LÍNEA SERV. DE TRÁNSITO TRAMOS COLINDANTES
—	LÍNEA DE D.P.M.T. TRAMOS COLINDANTES	- - -	LÍMITE RIBERA DEL MAR TRAMOS COLINDANTES
+++	LÍNEA SERV. DE PROTECCIÓN TRAMOS COLINDANTES	—	LÍNEA DE D.P.M.T. TRAMOS ANULAR

SIGNOS CONVENCIONALES GENERALES

++	LÍMITES ADMINISTRATIVOS	○	PARCELAS RÚSTICAS
—	LÍMITE SUELO URBANO	○	CONSTRUCCIÓN SOBRE RASANTE
—	MANZANA / POLÍGONO	○	CONSTRUCCIÓN BAJO RASANTE
—	PARCELA	○	SOLARES Y PATIOS
—	CONSTRUCCIÓN/SUBPARCELA	○	JARDINES Y ZONAS DEPORTIVAS
—	MOBILIARIO URBANO	○	PISCINAS Y ESTANQUES
—	HIDROLOGÍA	○	PARCELAS RÚSTICAS URBANIZABLES
—	ZONA VERDE	○	

016 POLÍGONO
93985 MANZANA
15 PARCELA URBANA
33 PARCELA RÚSTICA
- I+VII CONSTRUCCIONES
a, b, c SUBPARCELAS
5A Nº DE POLICÍA
22 PARCELA DESLINDE

ESCALA 1/1.000
10 5 0 10 20 30 40 50 60 70 80 90 100
EQUIDISTANCIA 1m.

PROYECTO DE DESLINDE Y AMOJONAMIENTO DE LOS BIENES DE DOMINIO PÚBLICO MARÍTIMO-TERRESTRE EN EL TRAMO DE COSTA DE UNOS DOS MIL OCHOCIENTOS TREINTA Y TRES (2.833) METROS, EN LA ZONA DE EL CARMOLÍ, ENTRE LOS VÉRTICES DP-0 Y DP-39 DEL DESLINDE APROBADO POR ORDEN MINISTERIAL DE 17 DE MARZO DE 1988 (DL-35-MU), EN EL TÉRMINO MUNICIPAL DE CARTAGENA (MURCIA)



DESLINDE DEL DOMINIO PÚBLICO MARÍTIMO TERRESTRE

PROYECTO DE DESLINDE Y AMONAJAMIENTO DE LOS BIENES DE DOMINIO PÚBLICO MARÍTIMO-TERRESTRE EN EL TRAMO DE COSTA DE UNOS DOS MIL OCHOCIENTOS TREINTA Y TRES (2.833) METROS, EN LA ZONA DE EL CARMOLÍ, ENTRE LOS VÉRTICES DP-0 Y DP-39 DEL DESLINDE APROBADO POR ORDEN MINISTERIAL DE 17 DE MARZO DE 1988 (DL-35-MU), EN EL TÉRMINO MUNICIPAL DE CARTAGENA (MURCIA)

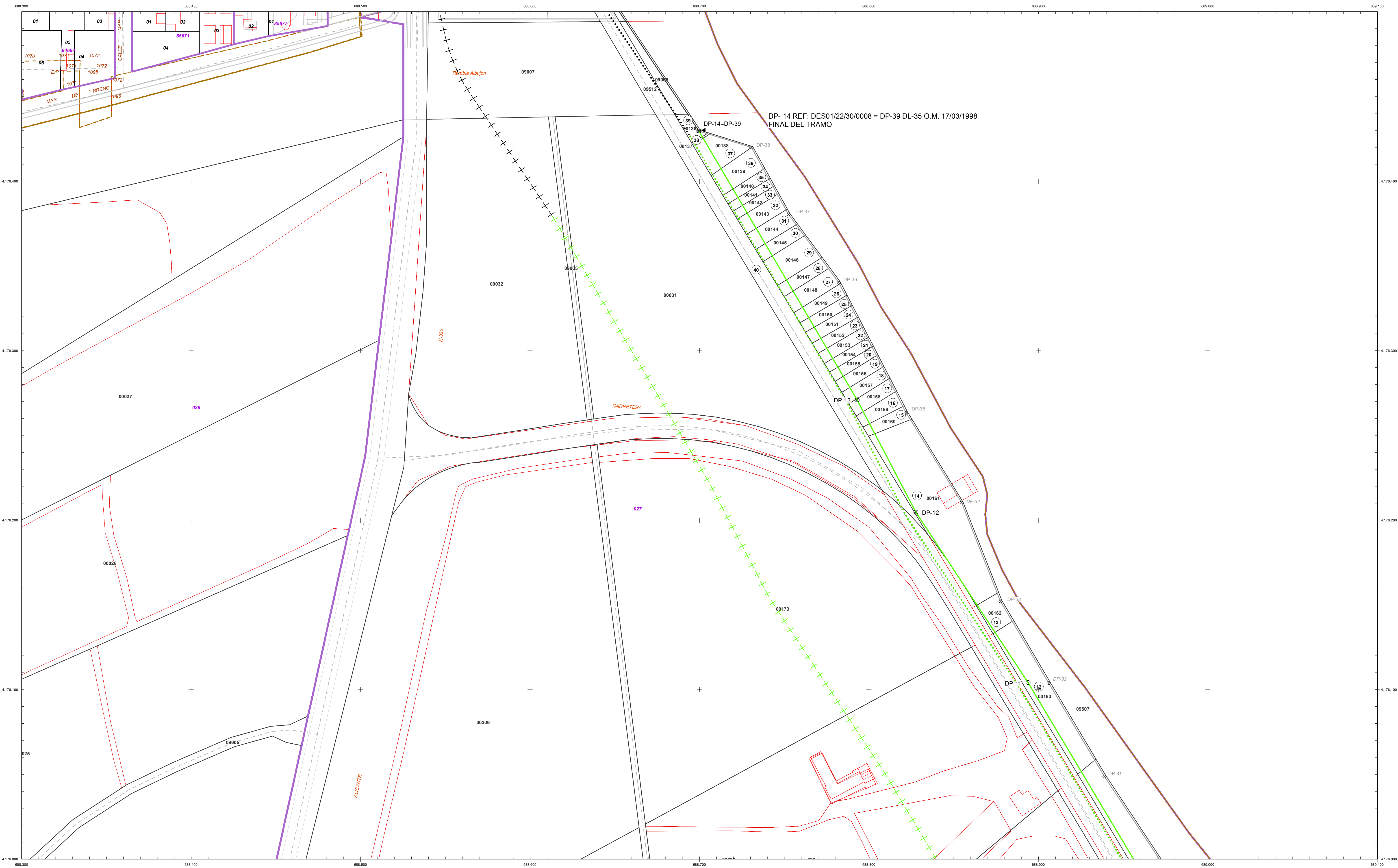
Gráfico de distribución de Hojas 1:5.000










Gráfico de distribución de Hojas 1:1.000

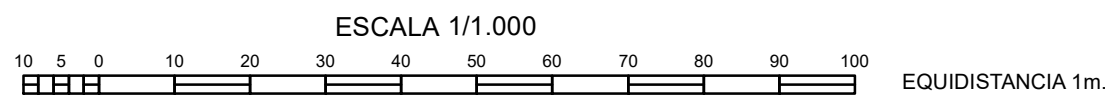
El Ingeniero Jefe de la Demarcación

Fdo: Daniel Caballero Quirantes

VERTICES DE LA POLIGONAL DE DESLINDE			VERTICES DE LA POLIGONAL DE RIBERA DE MAR		
Num	X	Y	Num	X	Y
	<u>ETW589</u>	<u>ETW589</u>		<u>ETW589</u>	<u>ETW589</u>
DP-01	690.370,062	4.174.316,796			
DP-02	690.361,180	4.174.327,109			
DP-03	690.244,646	4.174.247,518			
DP-04	690.069,424	4.174.500,060			
DP-05	689.888,421	4.174.761,146			
DP-06	689.725,839	4.174.991,555			
DP-07	689.374,043	4.175.426,176			
DP-08	689.159,095	4.175.692,215			
DP-09	689.107,597	4.175.752,745			
DP-10	689.051,593	4.175.840,240			
DP-11	688.893,844	4.176.104,147			
DP-12	688.827,639	4.176.204,624			
DP-13	688.793,017	4.176.270,918			
DP-14	688.699,653	4.176.429,542			



INFORMACIÓN CARTOGRÁFICA		SIGNOS CONVENCIONALES PARTICULARES				SIGNOS CONVENCIONALES GENERALES				016 93985 15 33 - I+VII a, b, c 5A (22)		POLIGONO MANZANA PARCELA URBANA PARCELA RÚSTICA CONSTRUCCIONES SUBPARCELAS Nº DE POLICÍA PARCELA DESLINDE	
SISTEMA GEODÉSICO DE REFERENCIA: ETRS89		LÍNEA DE COTA CERO		VÉRTICES DESLINDES DE DOMINIO PÚBLICO		LÍMITES ADMINISTRATIVOS		PARCELAS RÚSTICAS					
SISTEMA DE REPRESENTACIÓN CARTOGRÁFICA: UTM HUSO 30		LÍMITE INTERIOR DE LA RIBERA DEL MAR		VÉRTICES DE RIBERA DE MAR		LÍMITE SUELO URBANO		CONSTRUCCIÓN SOBRE RASANTE					
ORIGEN DE ALTITUDES: NIVEL MEDIO DEL MAR EN ALICANTE		LÍNEA DE DOMINIO PÚBLICO MARÍTIMO-TERRESTRE		OTROS VÉRTICES		MANZANA / POLIGONO		CONSTRUCCIÓN BAJO RASANTE					
COORDENADAS U.T.M ETRS89 EN MARCO DE HOJA		LÍNEA INTERIOR SERVIDUMBRE DE PROTECCIÓN		VÉRTICE DE DESLINDE INICIO/FINAL TRAMO		PARCELA		SOLARES Y PATIOS					
CARTOGRAFÍA CATASTRAL		LÍNEA INTERIOR SERVIDUMBRE DE TRÁNSITO		VÉRTICES BASES DE REPLANTEO		CONSTRUCCIÓN/SUBPARCELA		JARDINES Y ZONAS DEPORTIVAS					
		DELIMITACIÓN USOS DEL SUELO		LÍNEA SERV. DE TRÁNSITO TRAMOS COLINDANTES		MOBILIARIO URBANO		PISCINAS Y ESTANQUES					
		LÍNEA DE D.P.M.T. TRAMOS COLINDANTES		LÍMITE RIBERA DEL MAR TRAMOS COLINDANTES		HIDROLOGÍA		PARCELAS RÚSTICAS URBANIZABLES					
		LÍNEA SERV. DE PROTECCIÓN TRAMOS COLINDANTES		LÍNEA DE D.P.M.T. TRAMOS A ANULAR		ZONA VERDE							

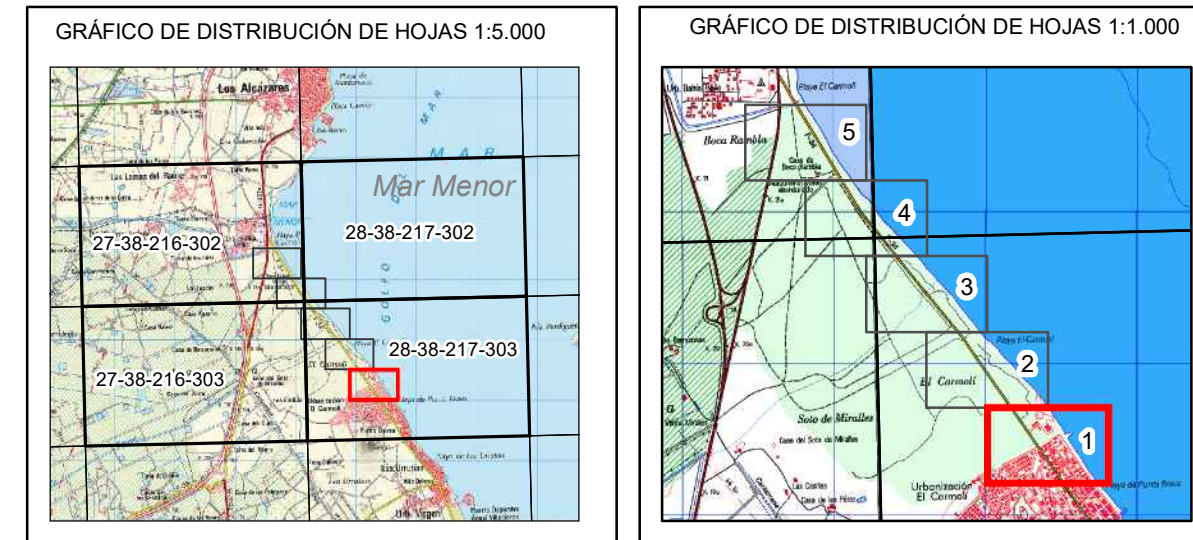


PROYECTO DE DESLINDE Y AMOJONAMIENTO DE LOS BIENES DE DOMINIO PÚBLICO
MARÍTIMO-TERRESTRE EN EL TRAMO DE COSTA DE UNOS DOS MIL OCHOCIENTOS TREINTA
Y TRES (2.833) METROS, EN LA ZONA DE EL CARMOLÍ, ENTRE LOS VÉRTICES DP-0 Y DP-39
DEL DESLINDE APROBADO POR ORDEN MINISTERIAL DE 17 DE MARZO DE 1988 (DL-35-MU),
EN EL TÉRMINO MUNICIPAL DE CARTAGENA (MURCIA)



PROYECTO DE DESLINDE Y AMOJONAMIENTO DE LOS BIENES DE DOMINIO PÚBLICO MARÍTIMO-TERRESTRE EN EL TRAMO DE COSTA DE UNOS DOS MIL OCHOCIENTOS TREINTA Y TRES (2.833) METROS, EN LA ZONA DE EL CARMOLI, ENTRE LOS VÉRTICES DP-0 Y DP-39 DEL DESLINDE APROBADO POR ORDEN MINISTERIAL DE 17 DE MARZO DE 1988 (DL-35-MU), EN EL TÉRMINO MUNICIPAL DE CARTAGENA (MURCIA)

PLANO Nº	HOJA Nº	PLANO	REFERENCIA SERVICIO:	EXPEDIENTE DUNA:
4	1 DE 5	ORTOFOTO	DES01/22/30/0008	DES01/22/30/0008



El Ingeniero Jefe de la Demarcación

Fdo: Daniel Caballero Quirantes

VERTICES DE LA POLIGONAL DE DESLINDE			VERTICES DE LA POLIGONAL DE RIBERA DE MAR		
Num	X ETRS89	Y ETRS89	Num	X ETRS89	Y ETRS89
DP-01	690.370.062	4.174.316.796			
DP-02	690.361.180	4.174.327.109			
DP-03	690.244.646	4.174.247.518			
DP-04	690.069.424	4.174.500.060			
DP-05	689.888.421	4.174.761.146			
DP-06	689.725.839	4.174.991.555			
DP-07	689.374.043	4.175.426.176			
DP-08	689.159.095	4.175.692.215			
DP-09	689.107.597	4.175.752.745			
DP-10	689.051.593	4.175.840.240			
DP-11	688.893.844	4.176.104.147			
DP-12	688.827.639	4.176.204.624			
DP-13	688.793.017	4.176.270.918			
DP-14	688.699.653	4.176.429.542			

INFORMACIÓN CARTOGRÁFICA

SISTEMA GEODÉSICO DE REFERENCIA: ETRS89

SISTEMA DE REPRESENTACIÓN CARTOGRÁFICA: UTM HUSO 30

ORIGEN DE ALTITUDES: NIVEL MEDIO DEL MAR EN ALICANTE

COORDENADAS U.T.M. ETRS89 EN MARCO DE HOJA

ORTOFOTO VUELO COSTAS 2021

SIGNOS CONVENCIONALES PARTICULARES

— LINEA DE COTA CERO

— LÍMITE INTERIOR DE LA RIBERA DEL MAR

— LINEA DE DOMINIO PÚBLICO MARÍTIMO-TERRESTRE

+++ LINEA INTERIOR SERVIDUMBRE DE PROTECCIÓN

..... LINEA INTERIOR SERVIDUMBRE DE TRÁNSITO

— DELIMITACIÓN USOS DEL SUELO

— LINEA DE D.P.M.T. TRAMOS COLINDANTES

+++ LINEA SERV. DE PROTECCIÓN TRAMOS COLINDANTES

VERTICES DESLINDES DE DOMINIO PÚBLICO

RM VERTICES DE RIBERA DE MAR

OTROS VERTICES

VERTICE DE DESLINDE INICIO/FINAL TRAMO

VERTICES BASES DE REPLANTEO

..... LINEA SERV. DE TRÁNSITO TRAMOS COLINDANTES

--- LÍMITE RIBERA DEL MAR TRAMOS COLINDANTES

— LINEA DE D.P.M.T. TRAMOS AANULAR

SIGNOS CONVENCIONALES GENERALES

Carretera

Pista de Tierra

Camino

Senda, vía pecuaria

Ferrocarril vía única

Ferrocarril vía doble

Límite de provincia

Límite de término municipal

Muro

Tapia

Alambrada, cerca metálica

Linde de cultivo

Selo

Rio, laguna, arroyo, vaguada

Acequia, canal

Desmonte, escarpado

Curvas de nivel

Curvas de presión

Punto acotado, Acuicultura

Zona arbolada, árbol aislado, palmera


Isobatas

ESCALA 1/1.000

10 5 0 10 20 30 40 50 60 70 80 90 100

EQUIDISTANCIA 1m.

PROYECTO DE DESLINDE Y AMOJONAMIENTO DE LOS BIENES DE DOMINIO PÚBLICO MARÍTIMO-TERRESTRE EN EL TRAMO DE COSTA DE UNOS DOS MIL OCHOCIENTOS TREINTA Y TRES (2.833) METROS, EN LA ZONA DE EL CARMOLI, ENTRE LOS VÉRTICES DP-0 Y DP-39 DEL DESLINDE APROBADO POR ORDEN MINISTERIAL DE 17 DE MARZO DE 1988 (DL-35-MU), EN EL TÉRMINO MUNICIPAL DE CARTAGENA (MURCIA)



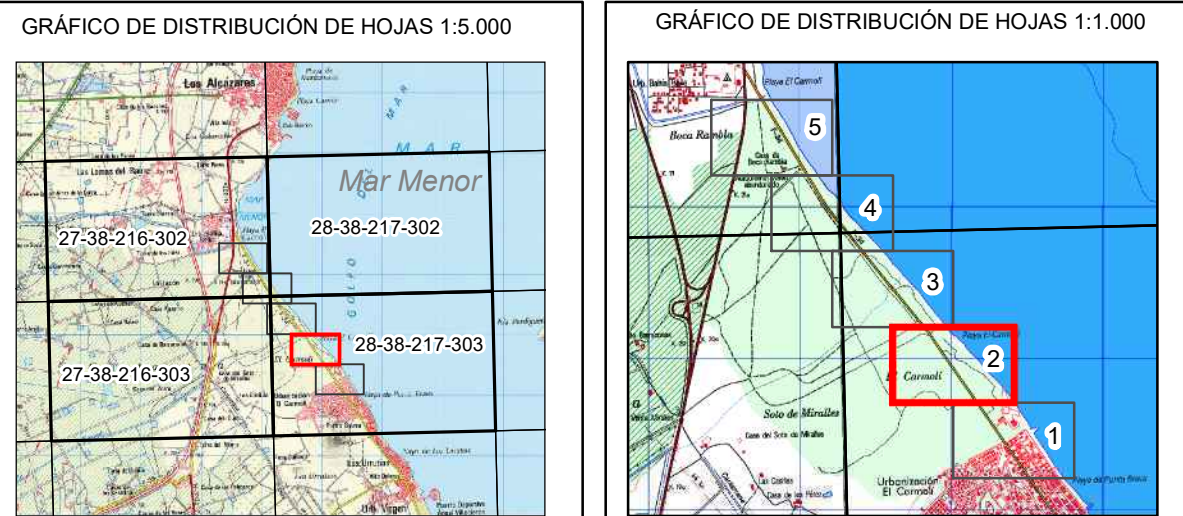
MINISTERIO
PARA LA TRANSICIÓN ECOLÓGICA
Y EL RETO DEMOGRÁFICO

DIRECCIÓN GENERAL DE LA COSTA Y EL MAR
Demarcación de Costas en Murcia

DESLINDE DEL DOMINIO PÚBLICO MARÍTIMO TERRESTRE

PROYECTO DE DESLINDE Y AMOJONAMIENTO DE LOS BIENES DE DOMINIO PÚBLICO MARÍTIMO-TERRESTRE EN EL TRAMO DE COSTA DE UNOS DOS MIL OCHOCIENTOS TREINTA Y TRES (2.833) METROS, EN LA ZONA DE EL CARMOLI, ENTRE LOS VÉRTICES DP-0 Y DP-39 DEL DESLINDE APROBADO POR ORDEN MINISTERIAL DE 17 DE MARZO DE 1988 (DL-35-MU), EN EL TÉRMINO MUNICIPAL DE CARTAGENA (MURCIA)

PLANO Nº	HOJA Nº	PLANO	REFERENCIA SERVICIO:	EXPEDIENTE DUNA:
4	2 DE 5	ORTOFOTO	DES01/22/30/0008	DES01/22/30/0008



El Ingeniero Jefe de la Demarcación

Fdo: Daniel Caballero Quirantes

VERTICES DE LA POLIGONAL DE DESLINDE

Num	X ETRS89	Y ETRS89
DP-01	690.370.062	4.174.316.796
DP-02	690.361.180	4.174.327.109
DP-03	690.244.646	4.174.247.518
DP-04	690.069.424	4.174.500.060
DP-05	689.886.421	4.174.761.146
DP-06	689.725.839	4.174.991.555
DP-07	689.374.043	4.175.426.176
DP-08	689.159.095	4.175.692.215
DP-09	689.107.597	4.175.752.745
DP-10	689.051.593	4.175.840.240
DP-11	688.893.844	4.176.104.147
DP-12	688.827.639	4.176.204.624
DP-13	688.793.017	4.176.270.918
DP-14	688.699.653	4.176.429.542

VERTICES DE LA POLIGONAL DE RIBERA DE MAR

Num	X ETRS89	Y ETRS89
DP-01	690.370.062	4.174.316.796
DP-02	690.361.180	4.174.327.109
DP-03	690.244.646	4.174.247.518
DP-04	690.069.424	4.174.500.060
DP-05	689.886.421	4.174.761.146
DP-06	689.725.839	4.174.991.555
DP-07	689.374.043	4.175.426.176
DP-08	689.159.095	4.175.692.215
DP-09	689.107.597	4.175.752.745
DP-10	689.051.593	4.175.840.240
DP-11	688.893.844	4.176.104.147
DP-12	688.827.639	4.176.204.624
DP-13	688.793.017	4.176.270.918
DP-14	688.699.653	4.176.429.542

INFORMACIÓN CARTOGRÁFICA

SISTEMA GEODÉSICO DE REFERENCIA: ETRS89
SISTEMA DE REPRESENTACIÓN CARTOGRÁFICA: UTM HUSO 30
ORIGEN DE ALTITUDES: NIVEL MEDIO DEL MAR EN ALICANTE
COORDENADAS U.T.M. ETRS89 EN MARCO DE HOJA

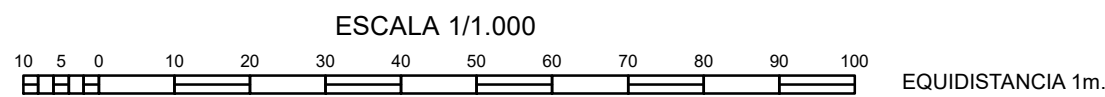
ORTOFOTO VUELO COSTAS 2021

SIGNOS CONVENCIONALES PARTICULARES

—	LÍNEA DE COTA CERO	⊗	VÉRTICES DESLINDES DE DOMINIO PÚBLICO
—	LÍMITE INTERIOR DE LA RIBERA DEL MAR	⊗ ^{RM}	VÉRTICES DE RIBERA DE MAR
—	LÍNEA DE DOMINIO PÚBLICO MARÍTIMO-TERRESTRE	⊗ ^M	OTROS VÉRTICES
+++	LÍNEA INTERIOR SERVIDUMBRE DE PROTECCIÓN	⊗	VÉRTICE DE DESLINDE INICIO/FINAL TRAMO
.....	LÍNEA INTERIOR SERVIDUMBRE DE TRÁNSITO	△	VÉRTICES BASES DE REPLANTEO
—+—	DELIMITACIÓN USOS DEL SUELO	LÍNEA SERV. DE TRÁNSITO TRAMOS COLINDANTES
—	LÍNEA DE D.P.M.T. TRAMOS COLINDANTES	- - -	LÍMITE RIBERA DEL MAR TRAMOS COLINDANTES
+++	LÍNEA SERV. DE PROTECCIÓN TRAMOS COLINDANTES	—	LÍNEA DE D.P.M.T. TRAMOS A ANULAR

SIGNOS CONVENCIONALES GENERALES

	Carretera		Muro		Curvas de nivel
	Pista de Tierra		Tapia		Curvas de presión
	Camino		Alambrada, cerca metálica		Punto acotado, Acuicultura
	Senda, vía pecuaria		Linde de cultivo		Zona arbolada, árbol aislado, palmera
	Ferrocarril vía única		Seto		Isobatas
	Ferrocarril vía doble		Río, laguna, arroyo, vaguada		
	Límite de provincia		Acequia, canal		
	Límite de término municipal		Desmonte, escarpado		

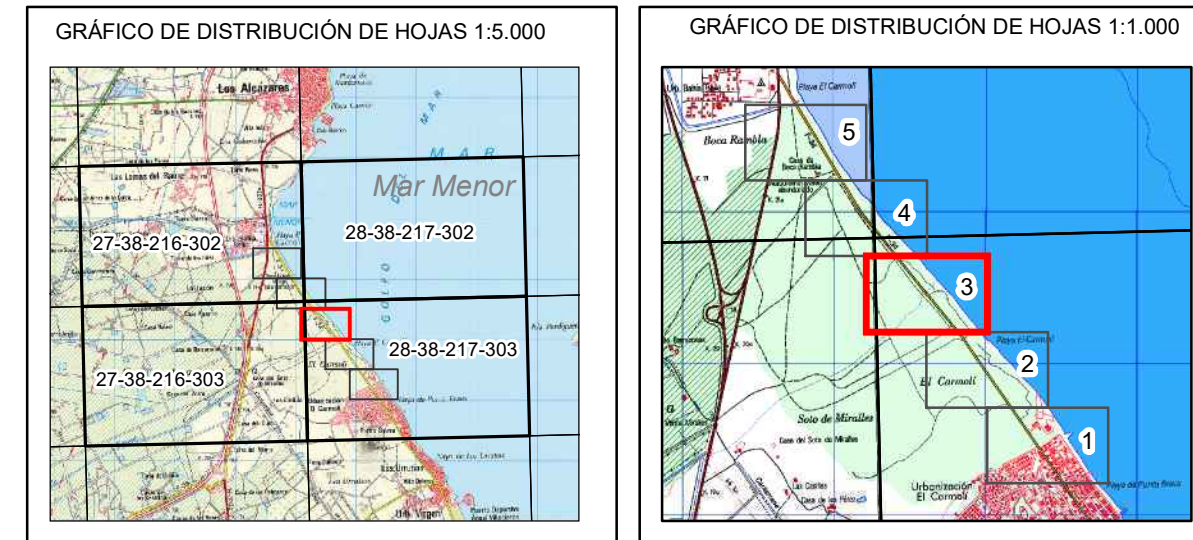


PROYECTO DE DESLINDE Y AMOJONAMIENTO DE LOS BIENES DE DOMINIO PÚBLICO MARÍTIMO-TERRESTRE EN EL TRAMO DE COSTA DE UNOS DOS MIL OCHOCIENTOS TREINTA Y TRES (2.833) METROS, EN LA ZONA DE EL CARMOLI, ENTRE LOS VÉRTICES DP-0 Y DP-39 DEL DESLINDE APROBADO POR ORDEN MINISTERIAL DE 17 DE MARZO DE 1988 (DL-35-MU), EN EL TÉRMINO MUNICIPAL DE CARTAGENA (MURCIA)



PROYECTO DE DESLINDE Y AMOJONAMIENTO DE LOS BIENES DE DOMINIO PÚBLICO MARÍTIMO-TERRESTRE EN EL TRAMO DE COSTA DE UNOS DOS MIL OCHOCIENTOS TREINTA Y TRES (2.833) METROS, EN LA ZONA DE EL CARMOLI, ENTRE LOS VÉRTICES DP-0 Y DP-39 DEL DESLINDE APROBADO POR ORDEN MINISTERIAL DE 17 DE MARZO DE 1988 (DL-35-MU), EN EL TÉRMINO MUNICIPAL DE CARTAGENA (MURCIA)

PLANO Nº	HOJA Nº	PLANO	REFERENCIA SERVICIO:	EXPEDIENTE DUNA:
4	3 DE 5	ORTOFOTO	DES01/22/30/0008	DES01/22/30/0008



El Ingeniero Jefe de la Demarcación

Fdo: Daniel Caballero Quirantes

VERTICES DE LA POLIGONAL DE DESLINDE			VERTICES DE LA POLIGONAL DE RIBERA DE MAR		
Num	X ETRS89	Y ETRS89	Num	X ETRS89	Y ETRS89
DP-01	690.370.062	4.174.316.796			
DP-02	690.361.180	4.174.327.109			
DP-03	690.244.646	4.174.247.518			
DP-04	690.069.424	4.174.500.060			
DP-05	689.886.421	4.174.761.146			
DP-06	689.725.839	4.174.991.555			
DP-07	689.374.043	4.175.426.176			
DP-08	689.159.095	4.175.692.215			
DP-09	689.107.597	4.175.752.745			
DP-10	689.051.593	4.175.840.240			
DP-11	688.893.844	4.176.104.147			
DP-12	688.827.639	4.176.204.624			
DP-13	688.793.017	4.176.270.918			
DP-14	688.699.653	4.176.429.542			

INFORMACIÓN CARTOGRÁFICA

SISTEMA GEODÉSICO DE REFERENCIA: ETRS89

SISTEMA DE REPRESENTACIÓN CARTOGRÁFICA: UTM HUSO 30

ORIGEN DE ALTITUDES: NIVEL MEDIO DEL MAR EN ALICANTE

COORDENADAS U.T.M. ETRS89 EN MARCO DE HOJA

SIGNOS CONVENCIONALES PARTICULARES

— LINEA DE COTA CERO

— LÍMITE INTERIOR DE LA RIBERA DEL MAR

— LINEA DE DOMINIO PÚBLICO MARÍTIMO-TERRESTRE

+++ LINEA INTERIOR SERVIDUMBRE DE PROTECCIÓN

..... LINEA INTERIOR SERVIDUMBRE DE TRÁNSITO

— DELIMITACIÓN USOS DEL SUELO

— LINEA DE D.P.M.T. TRAMOS COLINDANTES

+++ LINEA SERV. DE PROTECCIÓN TRAMOS COLINDANTES

SIGNOS CONVENCIONALES GENERALES

Carretera

Pista de Tierra

Camino

Senda, vía pecuaria

Ferrocarril vía única

Ferrocarril vía doble

Límite de provincia

Límite de término municipal

Muro

Tapia

Alambrada, cerca metálica

Límite de cultivo

Seto

Río, laguna, arroyo, vaguada

Acequia, canal

Desmonte, escarpado

Curvas de nivel

Curvas de presión

Punto acotado, Acuicultura

Zona arbolada, árbol aislado, palmera

Isobatas

ESCALA 1/1.000

10 5 0 10 20 30 40 50 60 70 80 90 100

EQUIDISTANCIA 1m.

PROYECTO DE DESLINDE Y AMOJONAMIENTO DE LOS BIENES DE DOMINIO PÚBLICO MARÍTIMO-TERRESTRE EN EL TRAMO DE COSTA DE UNOS DOS MIL OCHOCIENTOS TREINTA Y TRES (2.833) METROS, EN LA ZONA DE EL CARMOLI, ENTRE LOS VÉRTICES DP-0 Y DP-39 DEL DESLINDE APROBADO POR ORDEN MINISTERIAL DE 17 DE MARZO DE 1988 (DL-35-MU), EN EL TÉRMINO MUNICIPAL DE CARTAGENA (MURCIA)



MINISTERIO
PARA LA TRANSICIÓN ECOLÓGICA
Y EL RETO DEMOGRÁFICO

DIRECCIÓN GENERAL DE LA COSTA Y EL MAR
Demarcación de Costas en Murcia

DESLINDE DEL DOMINIO PÚBLICO MARÍTIMO TERRESTRE

PROYECTO DE DESLINDE Y AMOJONAMIENTO DE LOS BIENES DE DOMINIO PÚBLICO MARÍTIMO-TERRESTRE EN EL TRAMO DE COSTA DE UNOS DOS MIL OCHOCIENTOS TREINTA Y TRES (2.833) METROS, EN LA ZONA DE EL CARMOLI, ENTRE LOS VÉRTICES DP-0 Y DP-39 DEL DESLINDE APROBADO POR ORDEN MINISTERIAL DE 17 DE MARZO DE 1988 (DL-35-MU), EN EL TÉRMINO MUNICIPAL DE CARTAGENA (MURCIA)

PLANO Nº	HOJA Nº	PLANO	REFERENCIA SERVICIO:	EXPEDIENTE DUNA:
4	4 DE 5	ORTOFOTO	DES01/22/30/0008	DES01/22/30/0008

GRÁFICO DE DISTRIBUCIÓN DE HOJAS 1:5.000

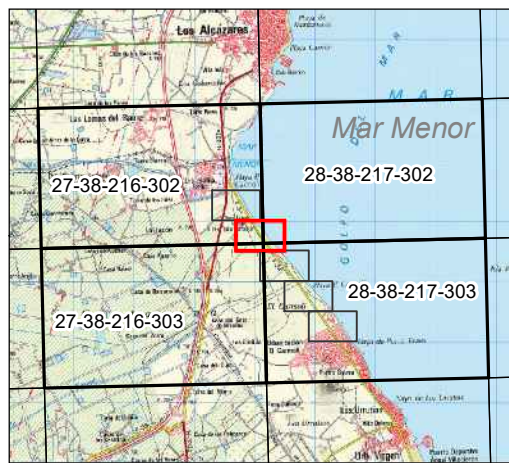
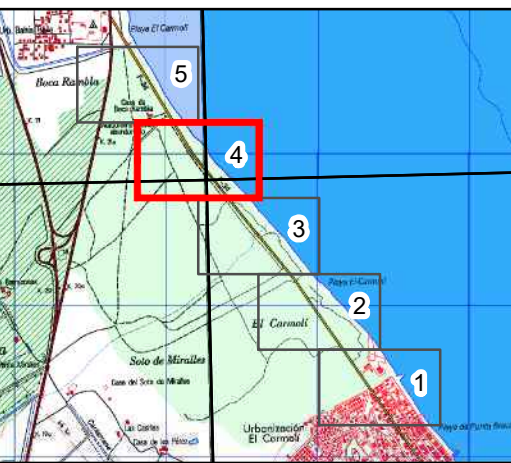


GRÁFICO DE DISTRIBUCIÓN DE HOJAS 1:1.000



El Ingeniero Jefe de la Demarcación

Fdo: Daniel Caballero Quirantes

VERTICES DE LA POLIGONAL DE DESLINDE

Num	X ETRS89	Y ETRS89
DP-01	690.370.062	4.174.316.796
DP-02	690.361.180	4.174.327.109
DP-03	690.244.646	4.174.247.518
DP-04	690.069.424	4.174.500.060
DP-05	689.888.421	4.174.761.146
DP-06	689.725.839	4.174.991.555
DP-07	689.374.043	4.175.426.176
DP-08	689.159.095	4.175.692.215
DP-09	689.107.597	4.175.752.745
DP-10	689.051.593	4.175.840.240
DP-11	688.893.844	4.176.104.147
DP-12	688.827.639	4.176.204.624
DP-13	688.793.017	4.176.270.918
DP-14	688.699.653	4.176.429.542

VERTICES DE LA POLIGONAL DE RIBERA DE MAR

Num	X ETRS89	Y ETRS89

INFORMACIÓN CARTOGRÁFICA

SISTEMA GEODÉSICO DE REFERENCIA: ETRS89
SISTEMA DE REPRESENTACIÓN CARTOGRÁFICA: UTM HUSO 30
ORIGEN DE ALTITUDES: NIVEL MEDIO DEL MAR EN ALICANTE
COORDENADAS U.T.M. ETRS89 EN MARCO DE HOJA

ORTOFOTO VUELO COSTAS 2021

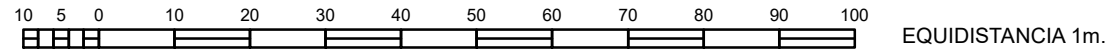
SIGNOS CONVENCIONALES PARTICULARES

—	LÍNEA DE COTA CERO	⊗	VÉRTICES DESLINDES DE DOMINIO PÚBLICO
—	LÍMITE INTERIOR DE LA RIBERA DEL MAR	⊗ ^{RM}	VÉRTICES DE RIBERA DE MAR
—	LÍNEA DE DOMINIO PÚBLICO MARÍTIMO-TERRESTRE	⊗	OTROS VÉRTICES
+++	LÍNEA INTERIOR SERVIDUMBRE DE PROTECCIÓN	⊗	VÉRTICE DE DESLINDE INICIO/FINAL TRAMO
.....	LÍNEA INTERIOR SERVIDUMBRE DE TRÁNSITO	△	VÉRTICES BASES DE REPLANTEO
—+—	DELIMITACIÓN USOS DEL SUELO	LÍNEA SERV. DE TRÁNSITO TRAMOS COLINDANTES
—	LÍNEA DE D.P.M.T. TRAMOS COLINDANTES	- - -	LÍMITE RIBERA DEL MAR TRAMOS COLINDANTES
+++	LÍNEA SERV. DE PROTECCIÓN TRAMOS COLINDANTES	—+—	LÍNEA DE D.P.M.T. TRAMOS A ANULAR

SIGNOS CONVENCIONALES GENERALES

	Carretera		Muro		Curvas de nivel
	Pista de Tierra		Tapia		Curvas de presión
	Camino		Alambrada, cerca metálica		Punto acotado, Acuicultura
	Senda, vía pecuaria		Linde de cultivo		Zona arbolada, árbol aislado, palmera
	Ferrocarril vía única		Seto		Isobatas
	Ferrocarril vía doble		Río, laguna, arroyo, vaguada		
	Límite de provincia		Acequia, canal		
	Límite de término municipal		Desmonte, escarpado		

ESCALA 1/1.000



PROYECTO DE DESLINDE Y AMOJONAMIENTO DE LOS BIENES DE DOMINIO PÚBLICO MARÍTIMO-TERRESTRE EN EL TRAMO DE COSTA DE UNOS DOS MIL OCHOCIENTOS TREINTA Y TRES (2.833) METROS, EN LA ZONA DE EL CARMOLI, ENTRE LOS VÉRTICES DP-0 Y DP-39 DEL DESLINDE APROBADO POR ORDEN MINISTERIAL DE 17 DE MARZO DE 1988 (DL-35-MU), EN EL TÉRMINO MUNICIPAL DE CARTAGENA (MURCIA)



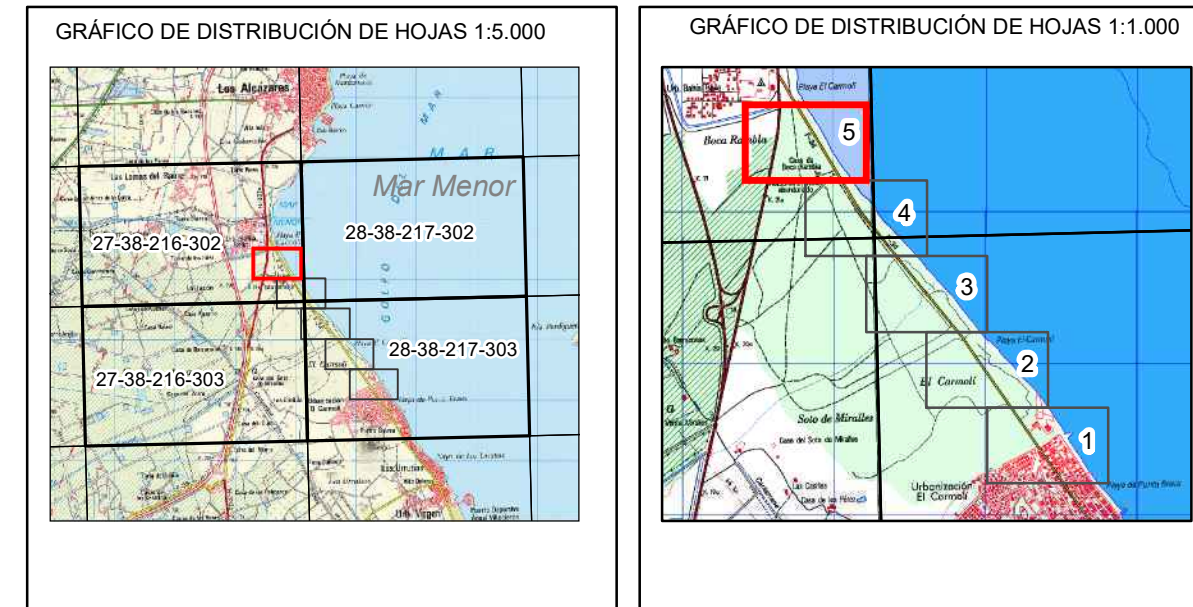
DP-14 REF: DES01/22/30/0008 = DP-39 (DL-35 O.M. 17/03/1998)
FINAL DEL TRAMO

DIRECCIÓN GENERAL DE LA COSTA Y EL MAR
Demarcación de Costas en Murcia

DESLINDE DEL DOMINIO PÚBLICO MARÍTIMO TERRESTRE

PROYECTO DE DESLINDE Y AMOJONAMIENTO DE LOS BIENES DE DOMINIO PÚBLICO MARÍTIMO-TERRESTRE EN EL TRAMO DE COSTA DE UNOS DOS MIL OCHOCIENTOS TREINTA Y TRES (2.833) METROS, EN LA ZONA DE EL CARMOLI, ENTRE LOS VÉRTICES DP-0 Y DP-39 DEL DESLINDE APROBADO POR ORDEN MINISTERIAL DE 17 DE MARZO DE 1988 (DL-35-MU), EN EL TÉRMINO MUNICIPAL DE CARTAGENA (MURCIA)

PLANO Nº	HOJA Nº	PLANO	REFERENCIA SERVICIO:	EXPEDIENTE DUNA:
4	5 DE 5	ORTOFOTO	DES01/22/30/0008	DES01/22/30/0008



El Ingeniero Jefe de la Demarcación

Fdo: Daniel Caballero Quirantes

VERTICES DE LA POLIGONAL DE DESLINDE			VERTICES DE LA POLIGONAL DE RIBERA DE MAR		
Num	X ETRS89	Y ETRS89	Num	X ETRS89	Y ETRS89
DP-01	690.370.062	4.174.316.796			
DP-02	690.361.180	4.174.327.109			
DP-03	690.244.646	4.174.247.518			
DP-04	690.069.424	4.174.500.060			
DP-05	689.886.421	4.174.761.146			
DP-06	689.725.839	4.174.991.555			
DP-07	689.374.043	4.175.426.176			
DP-08	689.159.095	4.175.692.215			
DP-09	689.107.597	4.175.752.745			
DP-10	689.051.593	4.175.840.240			
DP-11	688.893.844	4.176.104.147			
DP-12	688.827.639	4.176.204.624			
DP-13	688.793.017	4.176.270.918			
DP-14	688.699.653	4.176.429.542			

INFORMACIÓN CARTOGRÁFICA

SISTEMA GEODÉSICO DE REFERENCIA: ETRS89 ORTOFOTO VUELO COSTAS 2021

SISTEMA DE REPRESENTACIÓN CARTOGRÁFICA: UTM HUSO 30

ORIGEN DE ALTITUDES: NIVEL MEDIO DEL MAR EN ALICANTE

COORDENADAS U.T.M. ETRS89 EN MARCO DE HOJA

SIGNOS CONVENCIONALES PARTICULARES

— LINEA DE COTA CERO

— LÍMITE INTERIOR DE LA RIBERA DEL MAR

— LINEA DE DOMINIO PÚBLICO MARÍTIMO-TERRESTRE

+++ LINEA INTERIOR SERVIDUMBRE DE PROTECCIÓN

..... LINEA INTERIOR SERVIDUMBRE DE TRÁNSITO

— DELIMITACIÓN USOS DEL SUELO

— LINEA DE D.P.M.T. TRAMOS COLINDANTES

+++ LINEA SERV. DE PROTECCIÓN TRAMOS COLINDANTES

⊗ VÉRTICES DESLINDES DE DOMINIO PÚBLICO

⊗^{RM} VÉRTICES DE RIBERA DE MAR

⊗ OTROS VÉRTICES

⊗ VÉRTICE DE DESLINDE INICIO/FINAL TRAMO

△ VÉRTICES BASES DE REPLANTEO

..... LINEA SERV. DE TRÁNSITO TRAMOS COLINDANTES

--- LÍMITE RIBERA DEL MAR TRAMOS COLINDANTES

— LINEA DE D.P.M.T. TRAMOS A ANULAR

SIGNOS CONVENCIONALES GENERALES

Carretera

Pista de Tierra

Camino

Senda, vía pecuaria

Ferrocarril vía única

Ferrocarril vía doble

Límite de provincia

Límite de término municipal

Muro

Tapia

Alambrada, cerca metálica

Línde de cultivo

Soto

Río, laguna, arroyo, vaguada

Acequia, canal

Desmonte, escarpado

Curvas de nivel

Curvas de presión

Punto acotado, Acuicultura

Zona arbolada, árbol aislado, palmera

Isobatas

ESCALA 1/1.000

10 5 0 10 20 30 40 50 60 70 80 90 100 EQUIDISTANCIA 1m.

PROYECTO DE DESLINDE Y AMOJONAMIENTO DE LOS BIENES DE DOMINIO PÚBLICO MARÍTIMO-TERRESTRE EN EL TRAMO DE COSTA DE UNOS DOS MIL OCHOCIENTOS TREINTA Y TRES (2.833) METROS, EN LA ZONA DE EL CARMOLI, ENTRE LOS VÉRTICES DP-0 Y DP-39 DEL DESLINDE APROBADO POR ORDEN MINISTERIAL DE 17 DE MARZO DE 1988 (DL-35-MU), EN EL TÉRMINO MUNICIPAL DE CARTAGENA (MURCIA)

PROYECTO DE DESLINDE Y AMOJONAMIENTO DE LOS BIENES DE DOMINIO PÚBLICO MARÍTIMO-TERRESTRE EN EL TRAMO DE COSTA DE UNOS DOS MIL OCHOCIENTOS TREINTA Y TRES (2.833) METROS, EN LA ZONA DE EL CARMOLÍ, ENTRE LOS VÉRTICES DP-0 Y DP-39 DEL DESLINDE APROBADO POR ORDEN MINISTERIAL DE 17 DE MARZO DE 1988 (DL-35-MU), EN EL TÉRMINO MUNICIPAL DE CARTAGENA (MURCIA)

PLANO Nº	HOJA Nº	PLANO	REFERENCIA SERVICIO:	EXPEDIENTE DUNA:
S/N	1 DE 1	MOJONES. DETALLES	DES01/22/30/0008	DES01/22/30/0008

GRÁFICO DE DISTRIBUCIÓN DE HOJAS 1:5.000



GRÁFICO DE DISTRIBUCIÓN DE HOJAS 1:1.000



El Ingeniero Jefe de la Demarcación

Fdo: Daniel Caballero Quirantes

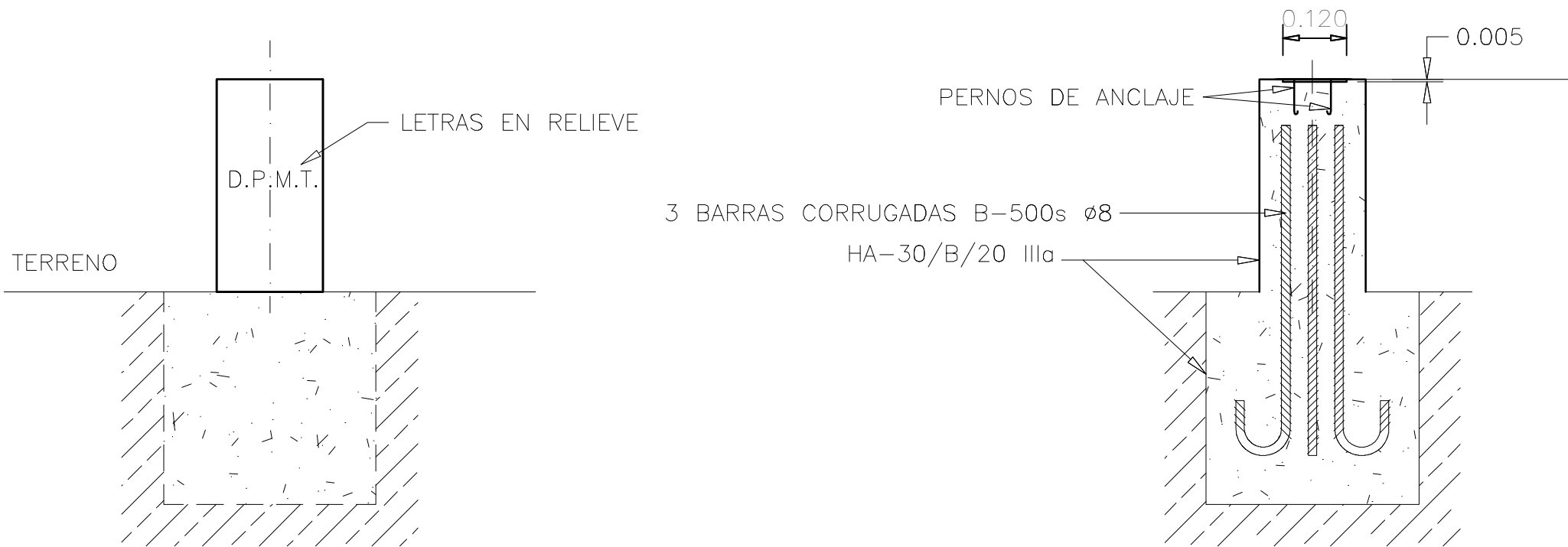
TIPOLOGÍA DE HITOS

- TIPO I DP-02 a DP-14 (13 uds.)
- TIPO II
- TIPO III
- TIPO IV

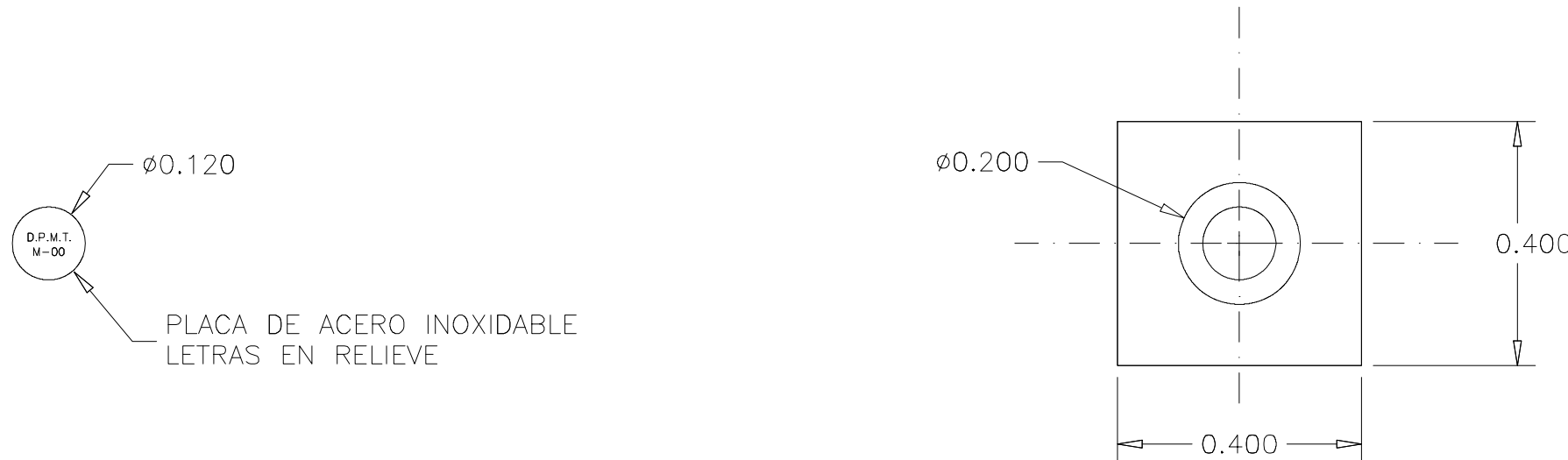
HTO DE HORMIGÓN TIPO I

ESCALA 1:20

ALZADO



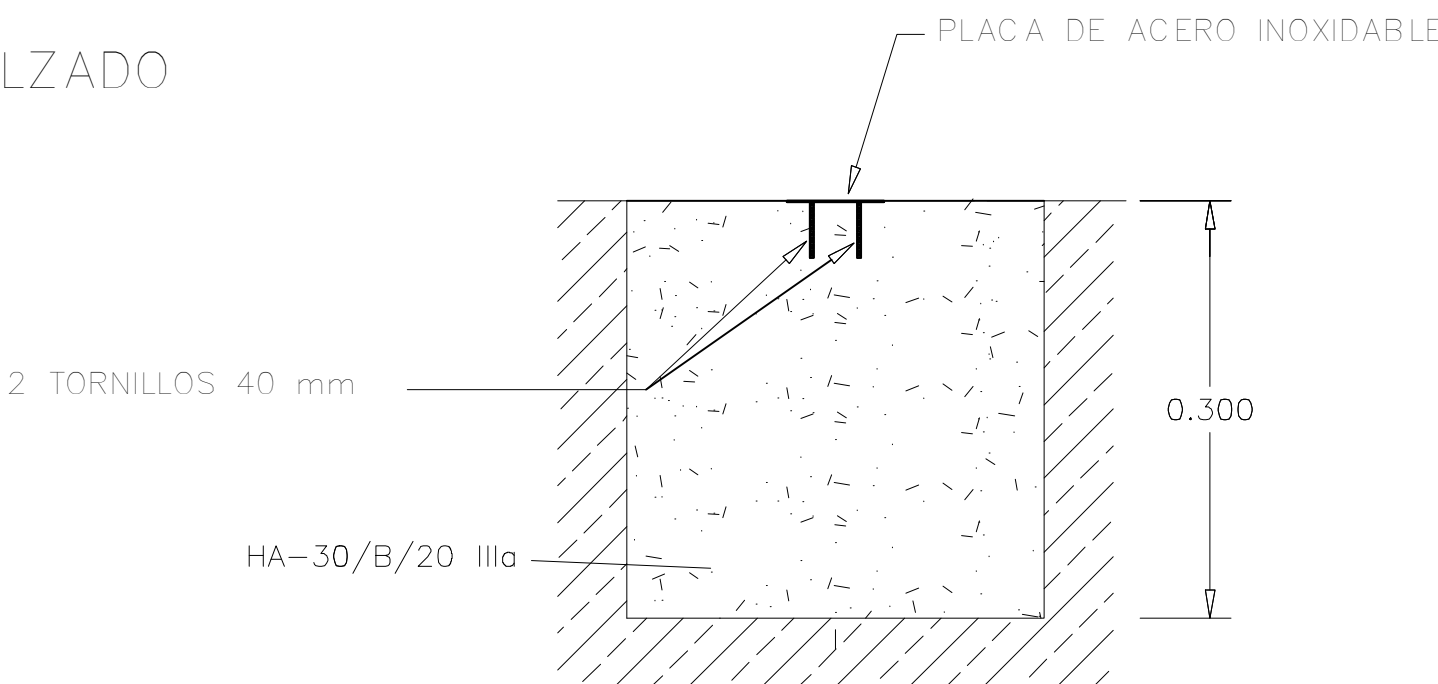
PLANTA



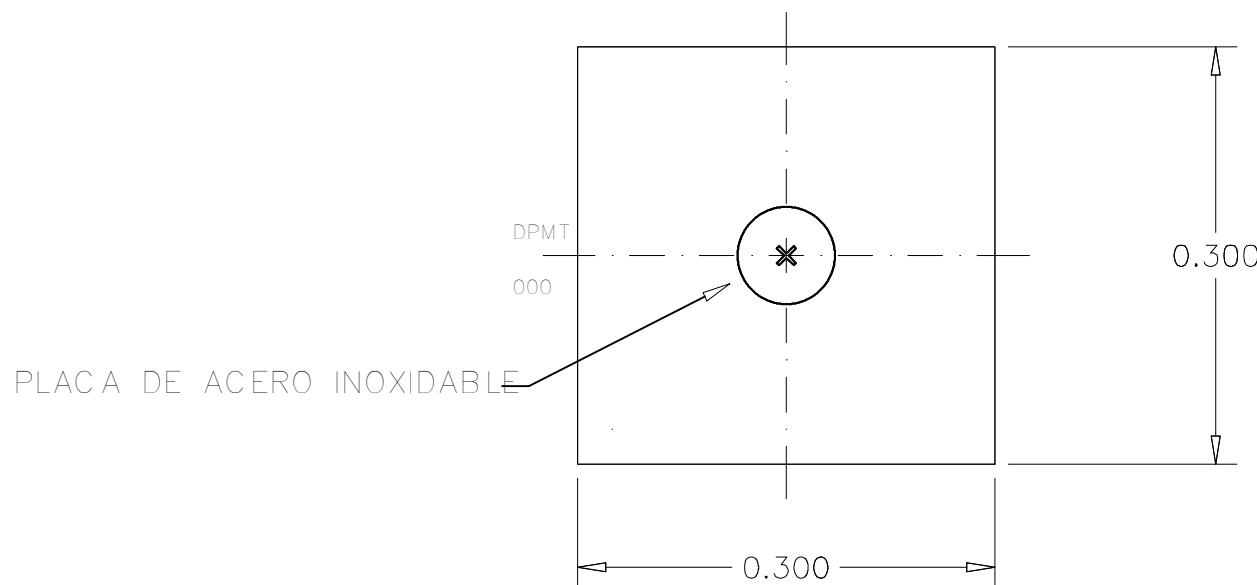
PLACA DE ACERO TIPO III

ESCALA 1:20

ALZADO



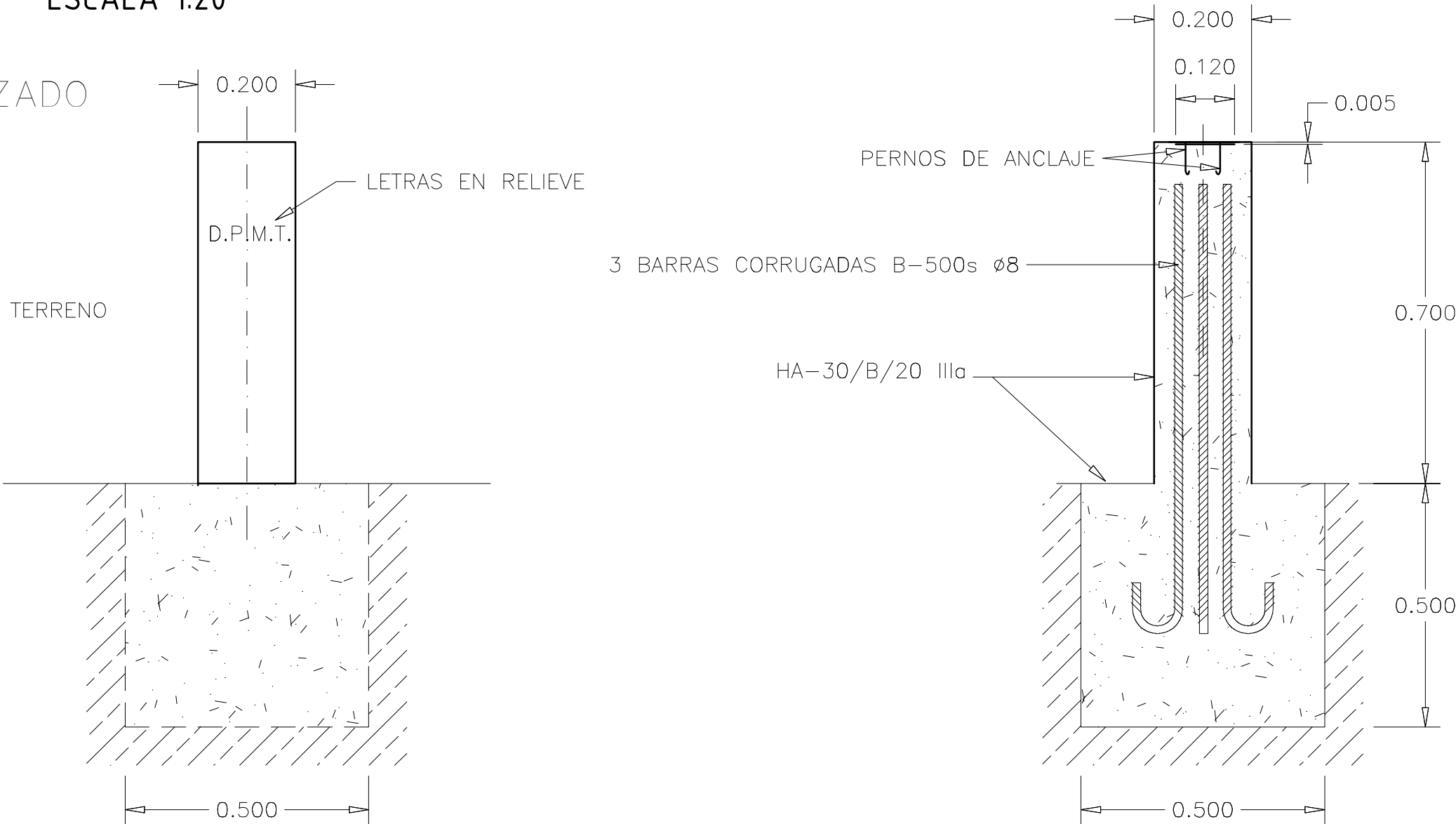
PLANTA




HTO DE HORMIGÓN TIPO II

ESCALA 1:20

ALZADO



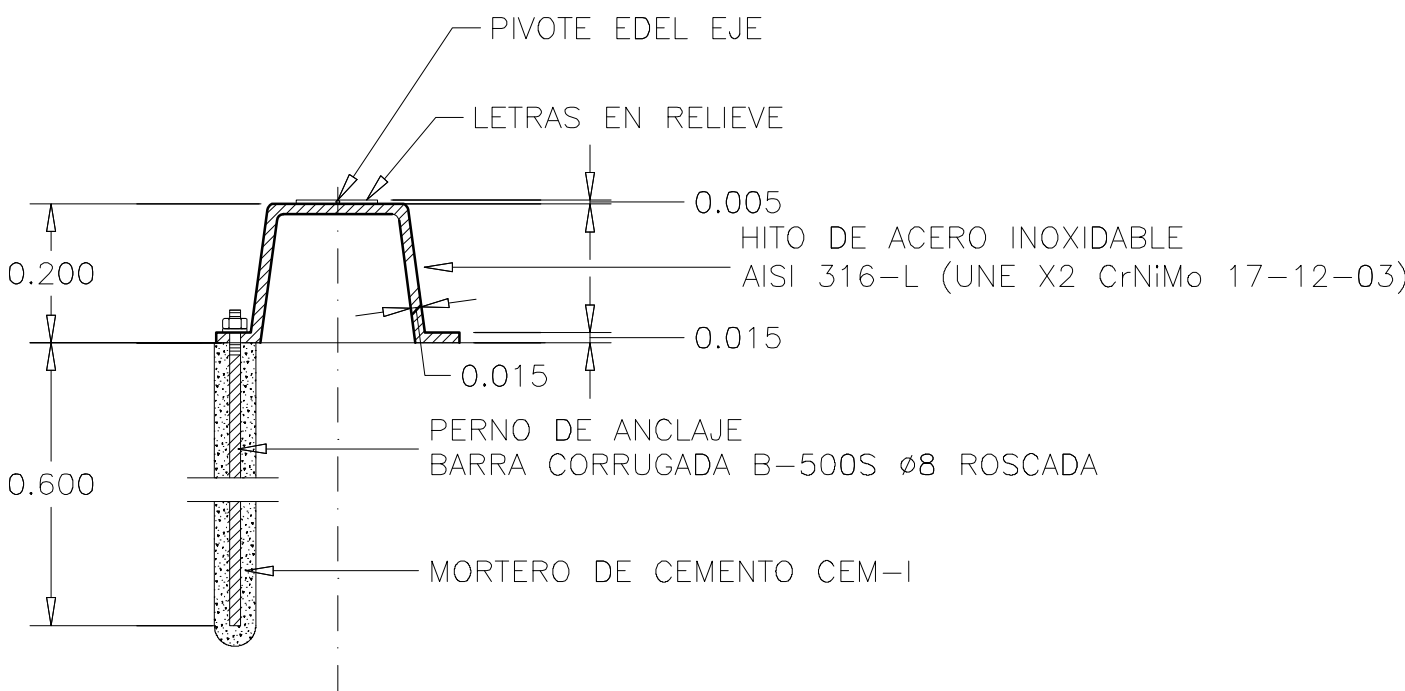
PLANTA



HITO DE ACERO TIPO IV

ESCALA 1:20

ALZADO



PLANTA

