



DESLINDE DEL DOMINIO PÚBLICO MARÍTIMO-TERRESTRE
DEL TRAMO DE COSTA QUE COMPRENDE EL PUERTO DE
AVILÉS, EXCEPTO TRAMOS YA APROBADOS.

TT.MM. DE AVILÉS, CASTRILLÓN Y GOZÓN (ASTURIAS).

PLANO Nº	HOJA Nº	REFERENCIA	ESCALA	ESCALA GRÁFICA
1	1 de 1	DES01-23-33-0001	1/12.000	0 100 200 400 600 Metros
DISTRIBUCIÓN DE HOJAS				

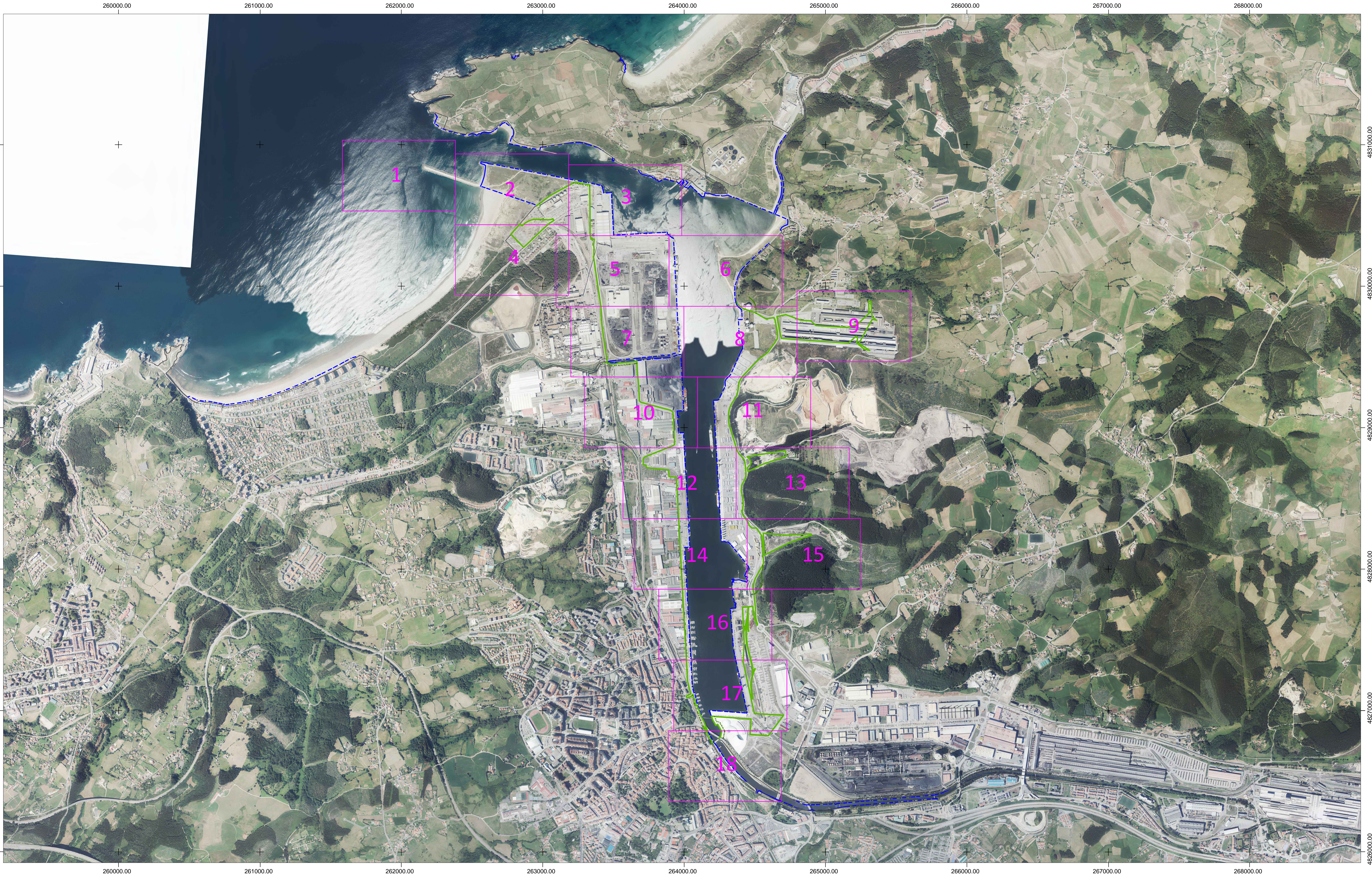
TECNICO DE PROYECTOS Y OBRAS	EXAMINADO Y CONFORME	EL JEFE DE LA DEMARCAÇÃO
Fdo.: Javier Menéndez Miguel	FECHA:	Fdo.: Fernando de la Torre Fernández
	4 - AGOSTO - 2023	

<p>INFORMACIÓN CARTOGRÁFICA</p> <p>SISTEMA GEODÉSICO DE REFERENCIA: ETRS89 SISTEMA DE REPRESENTACIÓN CARTOGRÁFICA: UTM HUSO 30 ORIGEN DE ALTITUD: NIVEL MEDIO DEL MAR EN ALCANTRE COORDENADAS UTM VELOCIDAD FOTOGRAMÉTRICA REALIZADO EN MAYO DE 2016 AEROFOTOGRAFACIÓN PROPIA DE ESTE LEVANTAMIENTO APOYO DE CAMPO REALIZADO EN MAYO DE 2016 RESTITUCIÓN FACILITADA POR EL AYTO. DE AVILÉS EDICIÓN Y DIBUJO REALIZADOS EN 2023</p>	<p>GRÁFICO DISTRIBUCIÓN DE HOJAS</p>
---	---

SIGNOS CONVENCIONALES PARTICULARES

	LÍNEA DE RIBERA DEL MAR		HTOS
	LÍNEA DE SERVIDUMBRE DE TRÁNSITO		VÉRTECES RED GEODÉSICA
	LÍNEA DE DESLINDE		VÉRTECES REPLANTEO
	LÍNEA DE LÍMITE DE SERVIDUMBRE DE PROTECCIÓN		
	LÍMITE DE PARCELA		

VÉRTECES POLIGONAL DEL DESLINDE VÉRTECES POLIGONAL DE LA RIBERA DEL MAR





DESLINDE DEL DOMINIO PÚBLICO MARÍTIMO-TERRESTRE
DEL TRAMO DE COSTA QUE COMPRENDE EL PUERTO DE
AVILÉS, EXCEPTO TRAMOS YA APROBADOS.

TT.MM. DE AVILÉS, CASTRILLÓN Y GOZÓN (ASTURIAS).

PLANO Nº	HOJA Nº	REFERENCIA:	ESCALA	ESCALA GRÁFICA
2	2 de 18	DES01-23-33-0001	1/1.000	
		PLANO	DELIMITACIÓN PROVISIONAL	

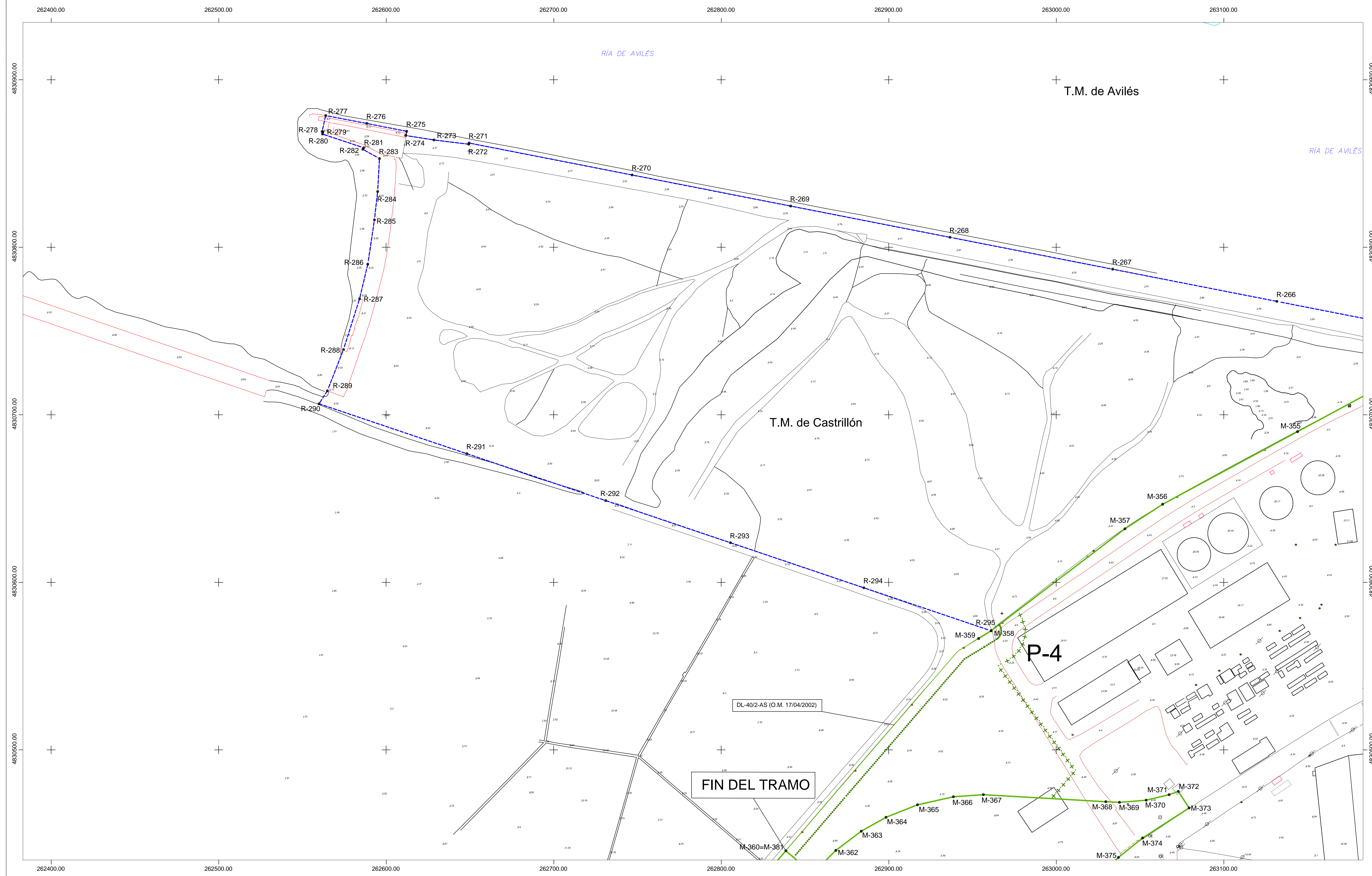
TÉCNICO DE PROYECTOS Y OBRAS	EXAMINADO Y CONFORME	EL JEFE DE LA DEMARCAción
	FECHA:	
Fdo.: Javier Menéndez Miguel	4 - AGOSTO - 2023	Fdo.: Fernando de la Torre Fernández

<p>INFORMACIÓN CARTOGRÁFICA</p> <p>SISTEMA GEODÉSICO DE REFERENCIA: ETRS89 SISTEMA DE REPRESENTACIÓN CARTOGRÁFICA: UTM/USO 30 ORIGEN DE ALTITUD: NIVEL MEDIO DEL MAR EN ALICANTE COORDENADAS U.T.M. VELOCIDAD FOTOGRAMÉTRICA REALIZADA EN MAYO DE 2016 ABORTO/TRANSMISIÓN PROPIA DE ESTE LEVANTAMIENTO APOYO DE CAMPO REALIZADO EN MAYO DE 2016 RESTITUCIÓN FACILITADA POR EL AYTO. DE AVILÉS EDICIÓN Y DISEÑO REALIZADOS EN 2023</p>	<p>GRÁFICO DISTRIBUCIÓN DE HOJAS</p>
--	---

SIGNOS CONVENCIONALES PARTICULARES

	LÍNEA DE RIBERA DE MAR		HTOS
	LÍNEA DE SERVIDUMBRE DE TRÁNSITO		VÉRICES RED GEODÉSICA
	LÍNEA DE DESLINDE		VÉRICES REPLANTEO
	LÍNEA DE LÍMITE DE SERVIDUMBRE DE PROTECCIÓN		
	P-1		
	PARCELA		

VÉRICES POLIGONAL DEL DESLINDE			VÉRICES POLIGONAL DE LA RIBERA DEL MAR		
VÉRICES	X	Y	VÉRICES	X	Y
M-355	263144.04	4830689.96	R-266	263131.73	4830767.69
M-356	263063.52	4830646.60	R-267	263033.71	4830786.90
M-357	263041.00	4830631.95	R-268	262936.60	4830805.94
M-358	262961.11	4830571.10	R-269	262841.47	4830824.58
M-359	262953.67	4830566.45	R-270	262746.83	4830843.14
M-360=M-381	262838.61	4830439.79	R-271	262649.50	4830862.21
M-362	262868.42	4830439.98	R-272	262549.31	4830881.50
M-363	262883.63	4830451.44	R-273	262428.46	4830864.05
M-364	262898.39	4830469.76	R-274	262311.77	4830866.69
M-365	262917.17	4830467.18	R-275	26212.22	4830869.20
M-366	262938.59	4830472.00	R-276	262588.50	4830873.89
M-367	262956.53	4830473.28	R-277	262563.90	4830878.62
M-368	263023.58	4830469.05	R-278	262561.77	4830869.02
M-369	263037.73	4830468.68	R-279	262562.25	4830868.89
M-370	263053.68	4830469.97	R-280	262562.05	4830867.55
M-371	263067.37	4830473.24	R-281	262566.63	4830859.37
M-372	263072.90	4830475.22	R-282	262586.08	4830858.48
M-373	263079.30	4830465.32	R-283	262596.03	4830852.93
M-374	263051.56	4830447.39	R-284	262594.93	4830833.22
M-375	263037.14	4830435.81	R-285	262593.00	4830816.29
			R-286	262589.04	4830789.86
			R-287	262584.13	4830769.21
			R-288	262574.53	4830738.94
			R-289	262564.88	4830714.29
			R-290	262559.93	4830706.58
			R-291	262648.16	4830676.78
			R-292	262730.99	4830648.81
			R-293	262805.52	4830623.64
			R-294	262885.18	4830596.74
			R-295	262961.11	4830571.10



FIN DEL TRAMO

DL-40/2-AS (O.M. 17/04/2002)

P-4



DESLINDE DEL DOMINIO PÚBLICO MARÍTIMO-TERRESTRE
DEL TRAMO DE COSTA QUE COMPRENDE EL PUERTO DE
AVILÉS, EXCEPTO TRAMOS YA APROBADOS.

TT.MM. DE AVILÉS, CASTRILLÓN Y GOZÓN (ASTURIAS).

PLANO Nº	HOJA Nº	REFERENCIA:	ESCALA	ESCALA GRÁFICA
2	3 de 18	DES01-23-33-0001	1/1.000	
PLANO DELIMITACIÓN PROVISIONAL				

TÉCNICO DE PROYECTOS Y OBRAS	EXAMINADO Y CONFORME	EL JEFE DE LA DEMARCACIÓN
FECHA:		
4 - AGOSTO - 2023		
Fdo.: Javier Menéndez Miguel		
Fdo.: Fernando de la Torre Fernández		

INFORMACIÓN CARTOGRÁFICA	GRÁFICO DISTRIBUCIÓN DE HOJAS
SISTEMA GEODÉSICO DE REFERENCIA: ETRS89 SISTEMA DE REPRESENTACIÓN CARTOGRÁFICA: UTM-HU80 30 ORIGEN DE ALTITUD: NIVEL MEDIO DEL MAR EN ALCAJANTE COORDENADAS UTM: VUELO FOTOGRAMÉTRICO REALIZADO EN MAYO DE 2016 AEROTRANSGULACIÓN PROYADA ESTE LEVANTAMIENTO APOYO DE CAMPO REALIZADO EN MAYO DE 2016 RESTITUCIÓN FACULTADA POR EL ITO DE AVILÉS EDICIÓN Y DIBUJO REALIZADOS EN 2023	

SIGNOS CONVENCIONALES PARTICULARES	
	LÍNEA DE RIBERA DE MAR
	LÍNEA DE SERVIDUMBRE DE TRÁNSITO
	LÍNEA DE DESLINDE
	LÍNEA DE LÍMITE DE SERVIDUMBRE DE PROTECCIÓN
	PARCELA
	HITOS
	VÉRTICES RED GEODÉSICA
	VÉRTICES REPLANTEO

VÉRTICES POLIGONAL DEL DESLINDE			VÉRTICES POLIGONAL DE LA RIBERA DEL MAR		
VÉRTICES	X	Y	VÉRTICES	X	Y
M-348	263333.25	4830379.94	R-243	263898.37	4830358.84
M-349	263335.64	4830379.90	R-244	263881.79	4830369.03
M-350	263335.17	4830450.21	R-245	263881.12	4830381.47
M-351	263334.61	4830351.96	R-246	263766.26	4830376.31
M-352	263333.77	4830620.86	R-247	263691.40	4830371.15
M-353	263332.09	4830716.13	R-248	263596.54	4830366.00
M-354	263229.90	4830736.19	R-249	263501.68	4830360.84
			R-250	263497.67	4830435.89
			R-251	263493.66	4830510.95
			R-252	263489.65	4830586.00
			R-253	263485.64	4830661.05
			R-254	263479.92	4830660.85
			R-255	263430.37	4830658.51
			R-256	263429.20	4830669.63
			R-257	263428.79	4830672.43
			R-258	263427.42	4830679.21
			R-259	263424.47	4830689.83
			R-260	263420.96	4830701.35
			R-261	263419.26	4830705.65
			R-262	263418.79	4830705.31
			R-263	263415.77	4830712.01
			R-264	263323.20	4830730.16
			R-265	263225.93	4830749.22



DESLINDE DEL DOMINIO PÚBLICO MARÍTIMO-TERRESTRE
DEL TRAMO DE COSTA QUE COMPRENDE EL PUERTO DE
AVILÉS, EXCEPTO TRAMOS YA APROBADOS.

TT.MM. DE AVILÉS, CASTRILLÓN Y GOZÓN (ASTURIAS).

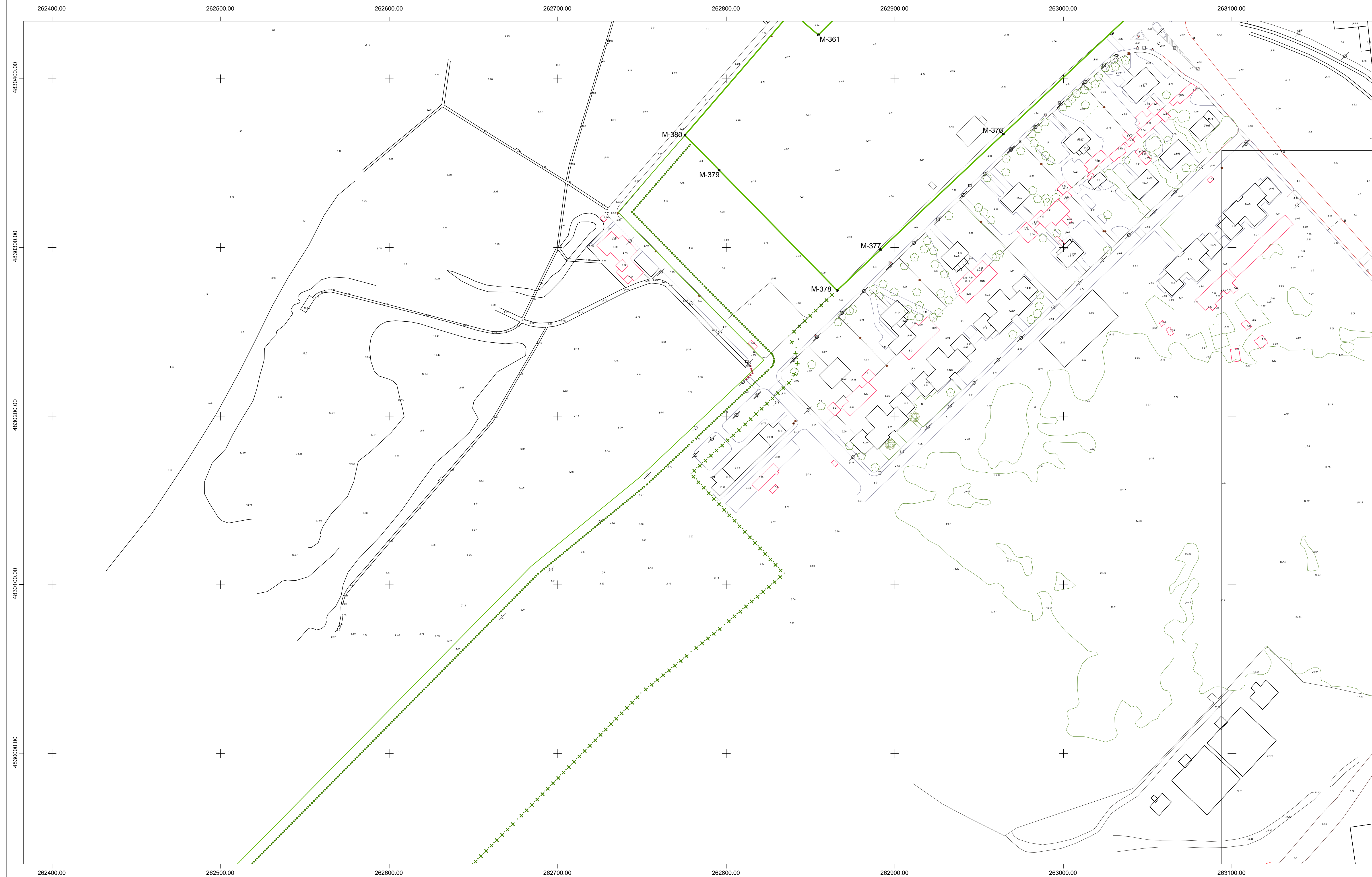
PLANO Nº	HOJA Nº	REFERENCIA:	ESCALA	ESCALA GRÁFICA
2	4 de 18	DES01-23-33-0001	1/1.000	
PLANO DELIMITACIÓN PROVISIONAL				

TÉCNICO DE PROYECTOS Y OBRAS	EXAMINADO Y CONFORME	EL JEFE DE LA DEMARCAción
	FECHA:	
Fdo.: Javier Menéndez Miguel	4 - AGOSTO - 2023	Fdo.: Fernando de la Torre Fernández

INFORMACIÓN CARTOGRÁFICA	GRÁFICO DISTRIBUCIÓN DE HOJAS
<p>SISTEMA GEOGRÁFICO DE REFERENCIA: ETRS89 SISTEMA DE REPRESENTACIÓN CARTOGRÁFICA: UTM-HUSO 30 ORIGEN DE ALTITUD: NIVEL MEDIO DEL MAR EN ALICANTE COORDENADAS UTM: VUELO FOTOGRAMÉTRICO REALIZADO EN MAYO DE 2016 AEROFOTOGRAFACIÓN PROPIA DE ESTE LEVANTAMIENTO APOYO DE CAMPO REALIZADO EN MARZO DE 2016 RESTITUCIÓN FACILITADA POR EL AYTO. DE AVILÉS EDICIÓN Y DIBUJO REALIZADOS EN 2023</p>	

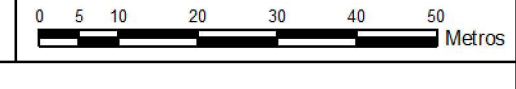
SIGNOS CONVENCIONALES PARTICULARES	
<ul style="list-style-type: none"> LÍNEA DE RIBERA DE MAR LÍNEA DE SERVIDUMBRE DE TRÁNSITO LÍNEA DE DESLINDE LÍNEA DE LIMITE DE SERVIDUMBRE DE PROTECCIÓN P-1 PARCELA 	<ul style="list-style-type: none"> HITOS VÉRTICES RED GEODÉSICA VÉRTICES REPLANTEO



VÉRTICES POLIGONAL DEL DESLINDE		VÉRTICES POLIGONAL DE LA RIBERA DEL MAR	
VÉRTICES	X	Y	
M361	262854.60	4830426.08	
M376	262964.32	4830367.27	
M377	262891.50	4830298.74	
M378	262865.82	4830274.57	
M379	262795.76	4830345.93	
M380	262775.46	4830366.60	

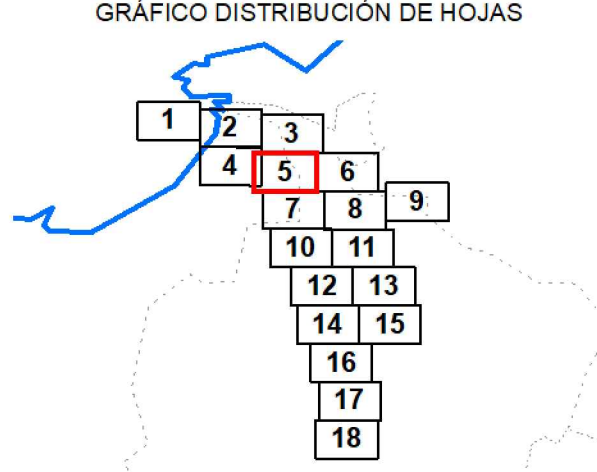









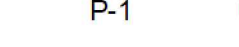
DESLINDE DEL DOMINIO PÚBLICO MARÍTIMO-TERRESTRE
 DEL TRAMO DE COSTA QUE COMPRENDE EL PUERTO DE
 AVILÉS, EXCEPTO TRAMOS YA APROBADOS.

TT.MM. DE AVILÉS, CASTRILLÓN Y GOZÓN (ASTURIAS).

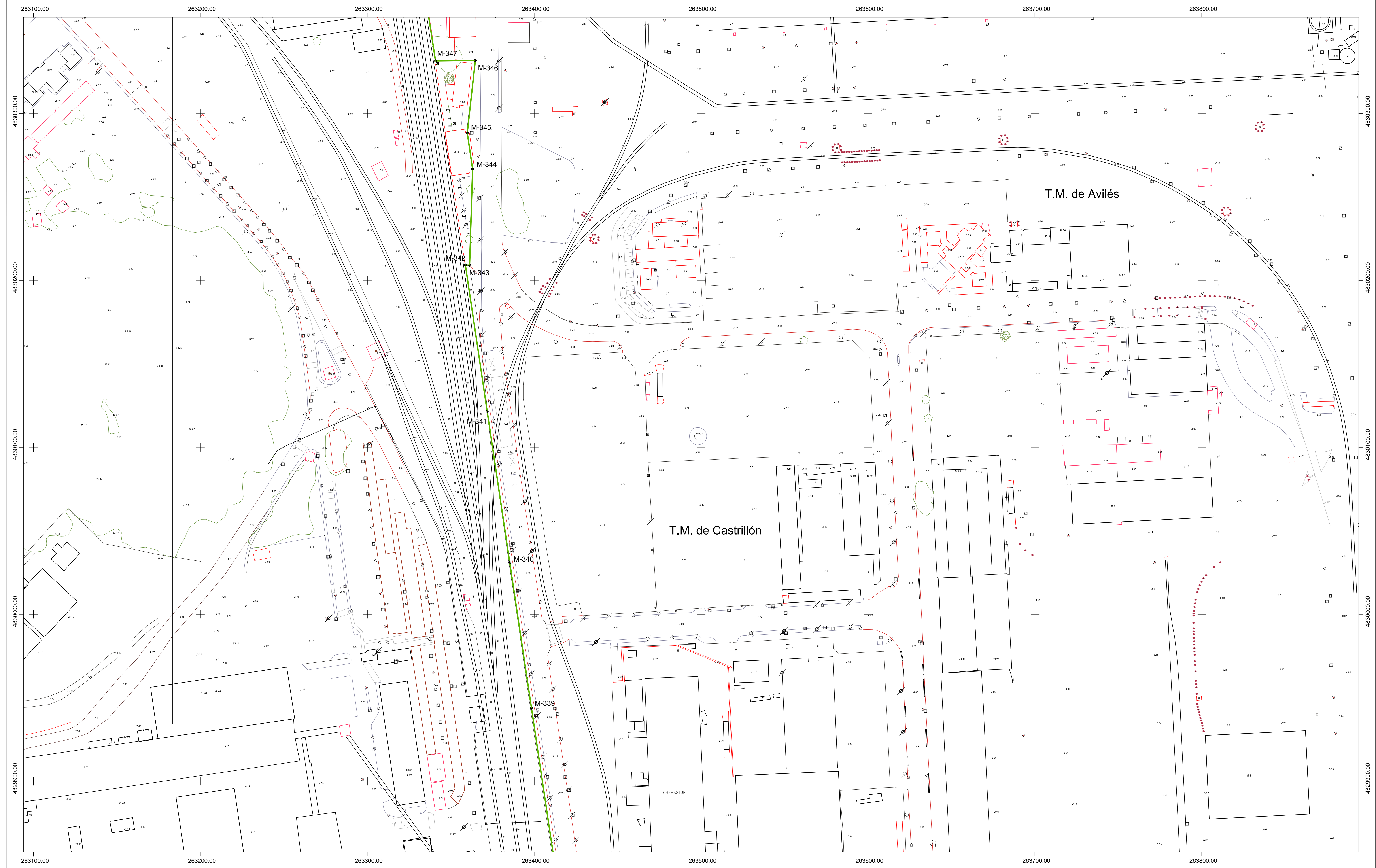
PLANO Nº	HOJA Nº	REFERENCIA:	ESCALA	ESCALA GRÁFICA
2	5 de 18	DES01-23-33-0001	1/1.000	
FLAJO DELIMITACIÓN PROVISIONAL				

TÉCNICO DE PROYECTOS Y OBRAS  Fdo. Javier Menéndez Miguel	EXAMINADO Y CONFORME FECHA: 4 - AGOSTO - 2023	EL JEFE DE LA DEMARCACIÓN  Fdo. Fernando de la Torre Fernández
--	---	---

INFORMACIÓN CARTOGRÁFICA SISTEMA GEODÉSICO DE REFERENCIA ETRS89 SISTEMA DE REPRESENTACIÓN CARTOGRÁFICA UTM HUSO 30 ORIGEN DE ALTITUD NIVEL MEDIO DEL MAR EN ALICANTE COORDENADAS UTM MUELO FOTOGRAMÉTRICO REALIZADO EN MAYO DE 2016 AEROFOTOGRAFACIÓN PROPRIA DE ESTE LEVANTAMIENTO APOYO DE CAMPO REALIZADO EN MARZO DE 2016 RESTITUCIÓN FACILITADA POR EL ITO DE AVILÉS EDICIÓN Y DISEÑO REALIZADOS EN 2023	GRÁFICO DISTRIBUCIÓN DE HOJAS 
---	---

SIGNOS CONVENCIONALES PARTICULARES			
	LÍNEA DE RIBERA DEL MAR		HITOS
	LÍNEA DE SERVIDUMBRE DE TRÁNSITO		VÉRTECES RED GEODÉSICA
	LÍNEA DE DESLINDE		VÉRTECES REPLANTEO
	LÍNEA DE LÍMITE DE SERVIDUMBRE DE PROTECCIÓN		
	P-1 PARCELA		

VÉRTECES POLIGONAL DEL DESLINDE			VÉRTECES POLIGONAL DE LA RIBERA DEL MAR		
VÉRTECES	X	Y	VÉRTECES	X	Y
M-339	263398.34	4829943.63			
M-340	263385.31	4830030.90			
M-341	263371.79	4830121.50			
M-342	263358.71	4830209.17			
M-343	263361.28	4830209.08			
M-344	263363.05	4830266.68			
M-345	263359.89	4830288.31			
M-346	263364.71	4830331.71			
M-347	263340.88	4830331.46			



DESLINDE DEL DOMINIO PÚBLICO MARÍTIMO-TERRESTRE
DEL TRAMO DE COSTA QUE COMPRENDE EL PUERTO DE
AVILÉS, EXCEPTO TRAMOS YA APROBADOS.

TT.MM. DE AVILÉS, CASTRILLÓN Y GOZÓN (ASTURIAS).

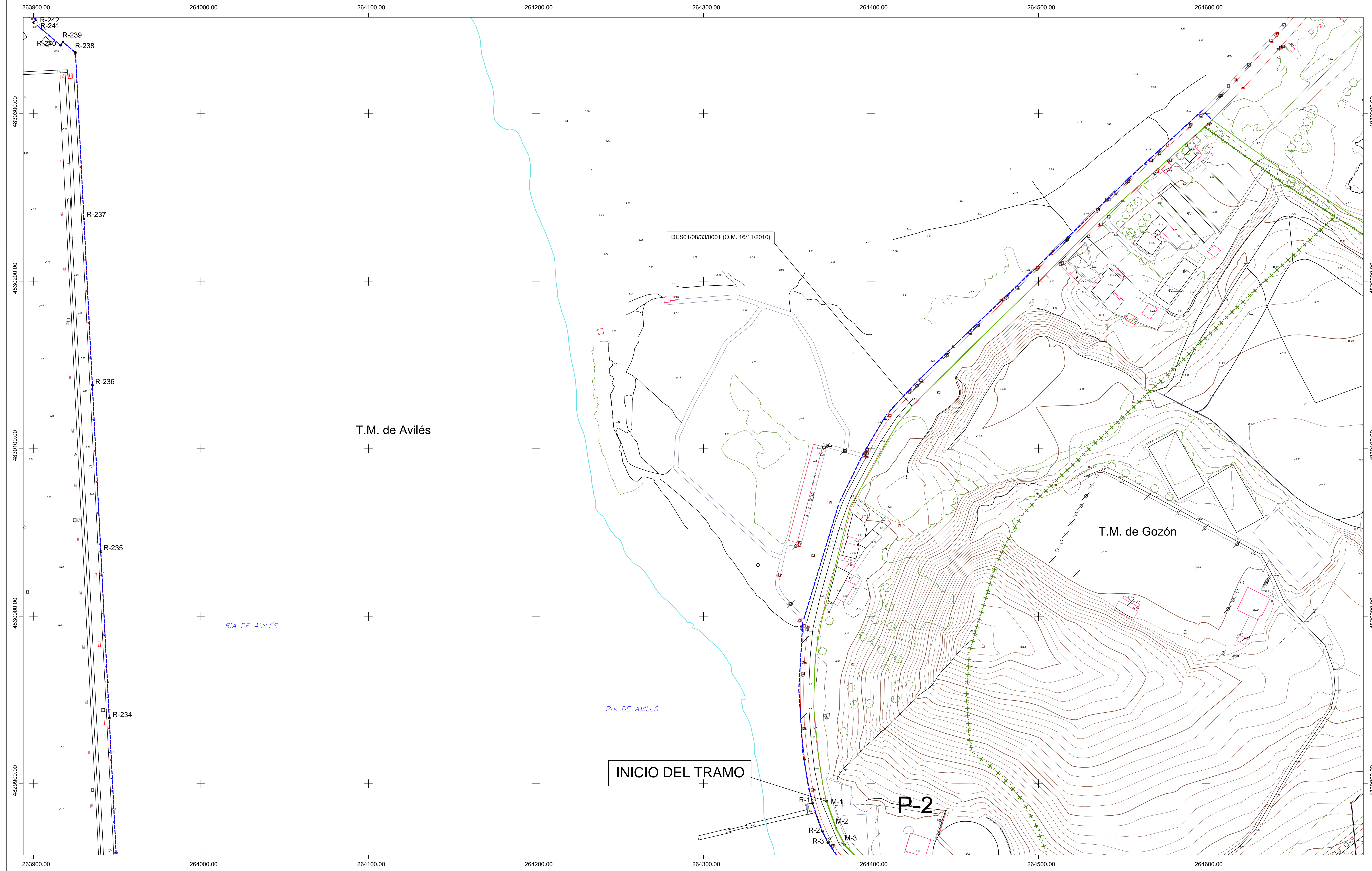
PLANO Nº	HOJA Nº	REFERENCIA:	ESCALA	ESCALA GRÁFICA
2	6 de 18	DES01-23-33-0001	1/1.000	
DELIMITACIÓN PROVISIONAL				

TÉCNICO DE PROYECTOS Y OBRAS	EXAMINADO Y CONFORME	EL JEFE DE LA DEMARCAción
Fdo.: Javier Menéndez Miguel	FECHA:	Fdo.: Fernando de la Torre Fernández
	4 - AGOSTO - 2023	

<p>INFORMACIÓN CARTOGRÁFICA</p> <p>SISTEMA GEODÉSICO DE REFERENCIA: ETRS89 SISTEMA DE REPRESENTACIÓN CARTOGRÁFICA: UTM MUSEO 30 ORIGEN DE ALTITUD: NIVEL MEDIO DEL MAR EN CALICANTE COORDENADAS UTM: VUELO FOTOGRAMÉTRICO REALIZADO EN MAYO DE 2016 AEROFOTANGULACIÓN PROPRIA DE ESTE LEVANTAMIENTO APOYO DE CAMPO REALIZADO EN MAYO DE 2016 RESTITUCIÓN FACILITADA POR EL AYTO DE AVILÉS EDICIÓN Y DISEÑO REALIZADOS EN 2023</p>	<p>GRÁFICO DISTRIBUCIÓN DE HOJAS</p>
--	---

SIGNOS CONVENCIONALES PARTICULARES			
	LÍNEA DE RIBERA DE MAR		HITOS
	LÍNEA DE SERVIDUMBRE DE TRÁNSITO		VÉRTICES RED GEODÉSICA
	LÍNEA DE DESLINDE		VÉRTICES REPLANTEO
	LÍNEA DE LÍMITE DE SERVIDUMBRE DE PROTECCIÓN		
	P-1 PARCELA		

VÉRTICES POLIGONAL DEL DESLINDE			VÉRTICES POLIGONAL DE LA RIBERA DEL MAR		
VÉRTICES	X	Y	VÉRTICES	X	Y
M-1	264373.49	4829889.53	R-1	264365.09	4829888.30
M-2	264379.10	4829873.46	R-2	264370.93	4829871.71
M-3	264384.32	4829863.43	R-3	264374.50	4829864.77
			R-234	263945.29	4829939.24
			R-235	263940.25	4830038.55
			R-236	263935.21	4830137.85
			R-237	263930.17	4830237.16
			R-238	263925.13	4830336.47
			R-239	263917.63	4830342.81
			R-240	263916.15	4830340.94
			R-241	263900.22	4830354.47
			R-242	263901.43	4830356.08



INICIO DEL TRAMO

P-2



DESLINDE DEL DOMINIO PÚBLICO MARÍTIMO-TERRESTRE
DEL TRAMO DE COSTA QUE COMPRENDE EL PUERTO DE
AVILÉS, EXCEPTO TRAMOS YA APROBADOS.

TT.MM. DE AVILÉS, CASTRILLÓN Y GOZÓN (ASTURIAS).

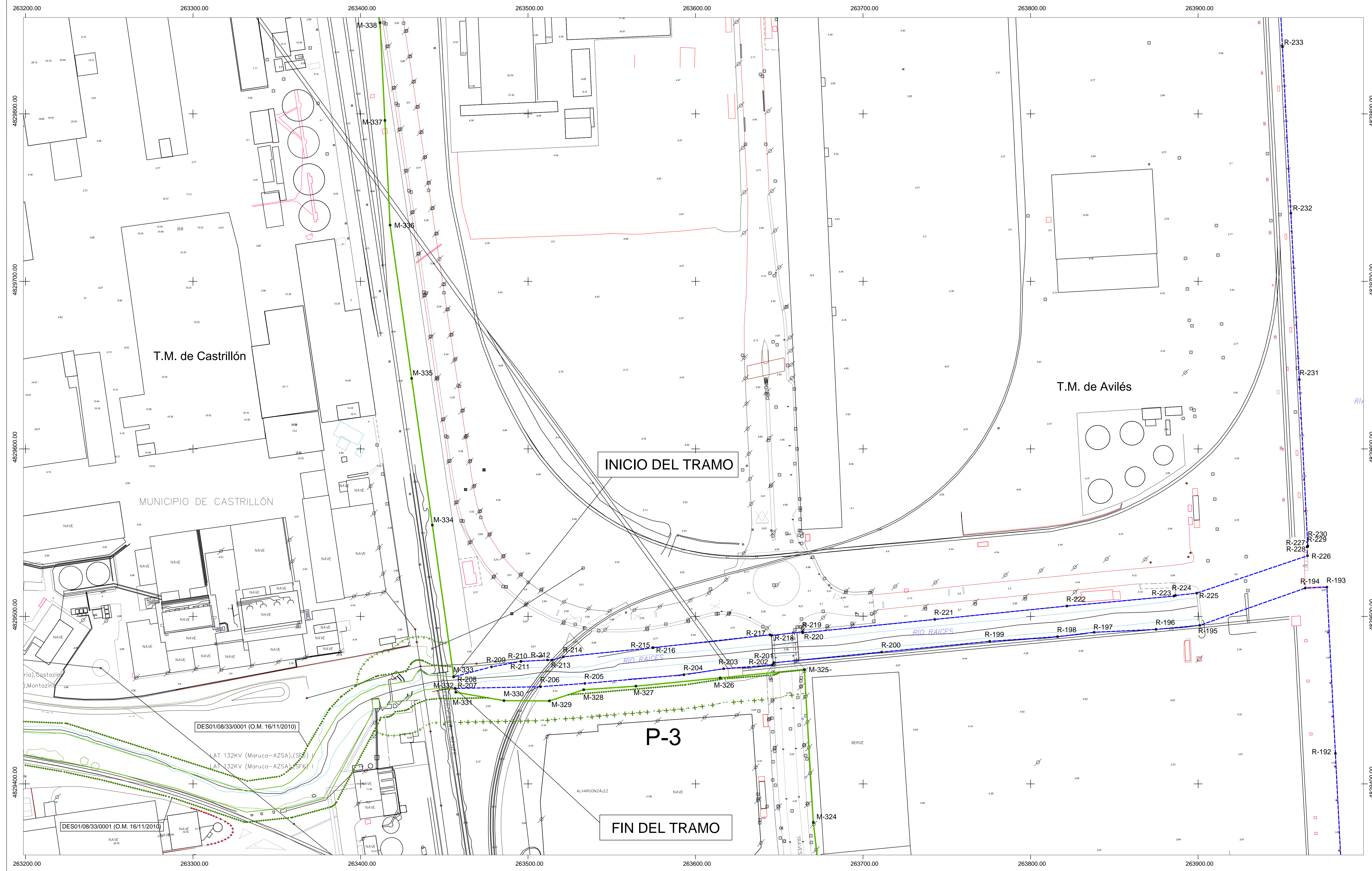
PLANO Nº	HOJA Nº	REFERENCIA:	ESCALA	ESCALA GRÁFICA
2	7 de 18	DES01-23-33-0001	1/1.000	
PLANO: DELIMITACIÓN PROVISIONAL				

TÉCNICO DE PROYECTOS Y OBRAS	EXAMINADO Y CONFORME	EL JEFE DE LA DEMARCAción
Fdo.: Javier Menéndez Miguel	FECHA:	Fdo.: Fernando de la Torre Fernández
	4-AUGUSTO-2023	

INFORMACIÓN CARTOGRÁFICA	GRÁFICO DISTRIBUCIÓN DE HOJAS
SISTEMA GEODÉSICO DE REFERENCIA: ETRS89 SISTEMA DE REPRESENTACIÓN CARTOGRÁFICA: UTM H30 UD 30 ORIGEN DE ALTITUD: NIVEL MEDIO DEL MAR EN LA CAIETE COORDENADAS UTM: VUELO FOTOGRAMÉTRICO REALIZADO EN MAYO DE 2016 AEROTRANSMULACIÓN PROYECTADA ESTE LEVANTAMIENTO APOYO DE CAMPO REALIZADO EN MARZO DE 2018 RESTITUCIÓN FACILITADA POR EL AYTO. DE AVILÉS EDICIÓN Y DISEÑO REALIZADOS EN 2023	

SIGNOS CONVENCIONALES PARTICULARES	
	LÍNEA DE RIBERA DE MAR
	LÍNEA DE SERVIDUMBRE DE TRÁNSITO
	LÍNEA DE DESLINDE
	LÍNEA DE LÍMITE DE SERVIDUMBRE DE PROTECCIÓN
	PARCELA
	HITOS
	VÉRTEICES REED GEODÉSICA
	VÉRTEICES REPLANTEO

VÉRTEICES POLIGONAL DEL DESLINDE			VÉRTEICES POLIGONAL DE LA RIBERA DEL MAR		
VÉRTEICES	X	Y	VÉRTEICES	X	Y
M-324	263670.27	4829377.03	R-192	263981.94	4829418.16
M-325	263664.94	4829468.24	R-193	263976.87	4829517.43
M-326	263614.64	4829463.30	R-194	263963.99	4829516.89
M-327	263564.35	4829458.36	R-195	263900.95	4829494.67
M-328	263533.20	4829456.22	R-196	263874.93	4829492.24
M-329	263512.75	4829449.54	R-197	263837.95	4829490.52
M-330	263485.62	4829449.71	R-198	263816.09	4829487.90
M-331	263456.90	4829454.72	R-199	263775.62	4829485.10
M-332	263456.44	4829457.01	R-200	263711.14	4829478.71
M-333	263455.62	4829463.91	R-201	263646.66	4829472.32
M-334	263442.86	4829554.49	R-202	263645.83	4829471.04
M-335	263430.52	4829642.08	R-203	263616.74	4829468.76
M-336	263417.63	4829733.58	R-204	263593.04	4829465.11
M-337	263414.54	4829796.05	R-205	263533.88	4829459.99
M-338	263411.65	4829854.41	R-206	263507.51	4829458.03
			R-207	263456.44	4829457.01
			R-208	263455.62	4829463.91
			R-209	263478.12	4829469.88
			R-210	263495.64	4829473.12
			R-211	263495.78	4829473.13
			R-212	263511.60	4829473.89
			R-213	263514.22	4829473.98
			R-214	263521.06	4829475.86
			R-215	263574.40	4829481.30
			R-216	263574.63	4829481.34
			R-217	263644.29	4829489.01
			R-218	263645.34	4829488.66
			R-219	263663.83	4829490.78
			R-220	263663.87	4829490.19
			R-221	263742.73	4829498.19
			R-222	263821.60	4829506.18
			R-223	263885.46	4829512.12
			R-224	263886.40	4829512.48
			R-225	263899.11	4829513.88
			R-226	263965.24	4829536.19
			R-227	263965.03	4829541.56
			R-228	263965.12	4829541.59
			R-229	263965.37	4829541.83
			R-230	263965.44	4829542.01
			R-231	263960.41	4829641.31
			R-232	263955.37	4829740.62
			R-233	263950.33	4829839.93





DESLINDE DEL DOMINIO PÚBLICO MARÍTIMO-TERRESTRE
DEL TRAMO DE COSTA QUE COMPRENDE EL PUERTO DE
AVILÉS, EXCEPTO TRAMOS YA APROBADOS.

TT.MM. DE AVILÉS, CASTRILLÓN Y GOZÓN (ASTURIAS).

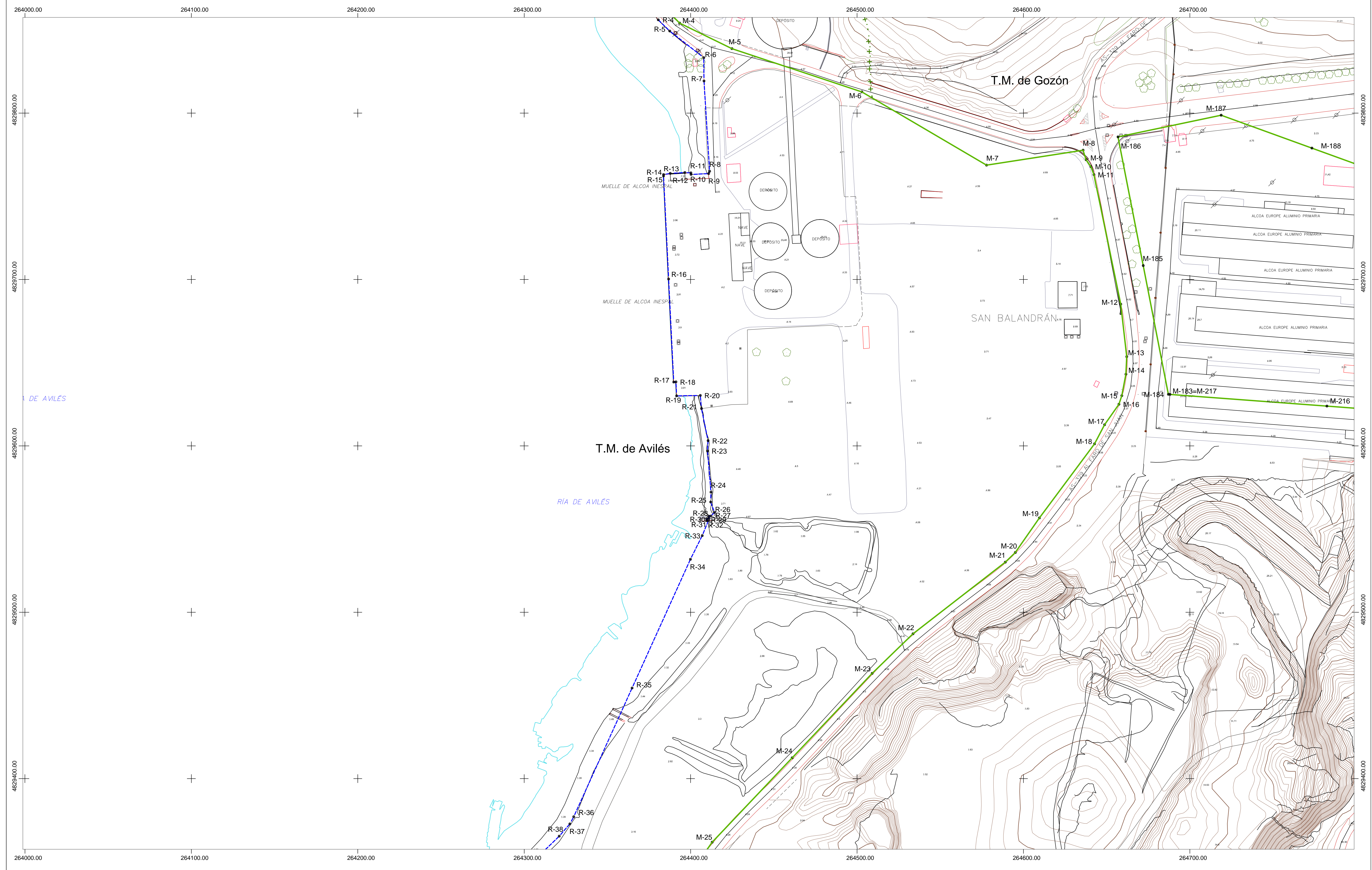
PLANO Nº	HOJA Nº	REFERENCIA:	ESCALA	ESCALA GRÁFICA
2	8 de 18	DES01-23-33-0001	1/1.000	
PLANO DELIMITACIÓN PROVISIONAL				


TÉCNICO DE PROYECTOS Y OBRAS	EXAMINADO Y CONFORME	EL JEFE DE LA DEMARCACIÓN
	FECHA:	
Fdo: Javier Menéndez Miguel	4 - AGOSTO - 2023	Fdo: Fernando de la Torre Fernández

INFORMACIÓN CARTOGRÁFICA	GRÁFICO DISTRIBUCIÓN DE HOJAS
SISTEMA GEODÉSICO DE REFERENCIA ETRS89 SISTEMA DE REPRESENTACIÓN CARTOGRÁFICA UTM/HUISO 30 ORIGEN DE ALTITUD NIVEL MEDIO DEL MAR EN LA CAIÑTE COORDENADAS UTM: VUELO FOTOGRAMÉTRICO REALIZADO EN MAYO DE 2016 AEROTRANSMULACIÓN PROPORCIONAL ESTEREOMÉTICA APOYO DE CAMPO REALIZADO EN MAYO DE 2016 RESTRUCCIÓN FACILITADA POR EL AYTO. DE AVILÉS EDICIÓN Y DIBUJO REALIZADOS EN 2023	

SIGNOS CONVENCIONALES PARTICULARES	
	LÍNEA DE RIBERA DE MAR
	LÍNEA DE SERVIDUMBRE DE TRÁNSITO
	LÍNEA DE DESLINDE
	LÍNEA DE LÍMITE DE SERVIDUMBRE DE PROTECCIÓN
	FRACELA
	HITOS
	VÉRTECES RED GEODÉSICA
	VÉRTECES REPLANTEO

VÉRTECES POLIGONAL DEL DESLINDE			VÉRTECES POLIGONAL DE LA RIBERA DEL MAR		
VÉRTECES	X	Y	VÉRTECES	X	Y
M-4	264393.38	4829854.08	R-4	264380.58	4829856.05
M-5	264424.82	4829838.71	R-5	264387.45	4829849.30
M-6	264502.88	4829812.73	R-6	264407.92	4829833.32
M-7	264577.81	4829768.72	R-7	264408.05	4829819.30
M-8	264635.82	4829777.70	R-8	264411.42	4829765.01
M-9	264637.63	4829771.93	R-9	264410.83	4829763.66
M-10	264640.53	4829767.83	R-10	264400.25	4829763.12
M-11	264642.35	4829762.98	R-11	264400.17	4829764.04
M-12	264658.47	4829685.14	R-12	264396.50	4829764.27
M-13	264662.05	4829653.60	R-13	264387.76	4829763.73
M-14	264661.57	4829643.01	R-14	264383.70	4829763.03
M-15	264659.09	4829630.16	R-15	264383.74	4829762.19
M-16	264657.35	4829625.01	R-16	264386.79	4829700.27
M-17	264648.73	4829612.67	R-17	264389.85	4829638.35
M-18	264642.73	4829601.22	R-18	264391.18	4829638.45
M-19	264609.59	4829556.66	R-19	264391.59	4829630.03
M-20	264595.08	4829535.89	R-20	264405.82	4829630.29
M-21	264589.09	4829530.10	R-21	264406.53	4829622.41
M-22	264533.61	4829487.03	R-22	264410.48	4829603.13
M-23	264509.08	4829463.23	R-23	264410.15	4829596.95
M-24	264461.02	4829412.50	R-24	264412.24	4829572.15
M-25	264412.96	4829361.77	R-25	264412.06	4829566.25
M-183=M-217	264688.03	4829630.90	R-26	264414.35	4829560.01
M-184	264687.11	4829630.97	R-27	264412.19	4829557.84
M-185	264671.95	4829708.34	R-28	264410.89	4829557.75
M-186	264656.80	4829785.70	R-29	264411.15	4829556.29
M-187	264718.80	4829798.70	R-30	264409.62	4829556.26
M-188	264773.30	4829778.95	R-31	264409.63	4829555.00
M-216	264782.34	4829623.90	R-32	264410.69	4829555.07
			R-33	264406.99	4829546.07
			R-34	264399.89	4829531.81
			R-35	264364.83	4829454.46
			R-36	264329.77	4829377.10
			R-37	264327.43	4829372.79
			R-38	264321.05	4829365.42





DESLINDE DEL DOMINIO PÚBLICO MARÍTIMO-TERRESTRE
DEL TRAMO DE COSTA QUE COMPRENDE EL PUERTO DE
AVILÉS, EXCEPTO TRAMOS YA APROBADOS.

TT.MM. DE AVILÉS, CASTRILLÓN Y GOZÓN (ASTURIAS).

PLANO Nº	HOJA Nº	REFERENCIA:	ESCALA	ESCALA GRÁFICA
2	9 de 18	DES01-23-33-0001	1/1.000	
PLANO		DELIMITACIÓN PROVISIONAL		

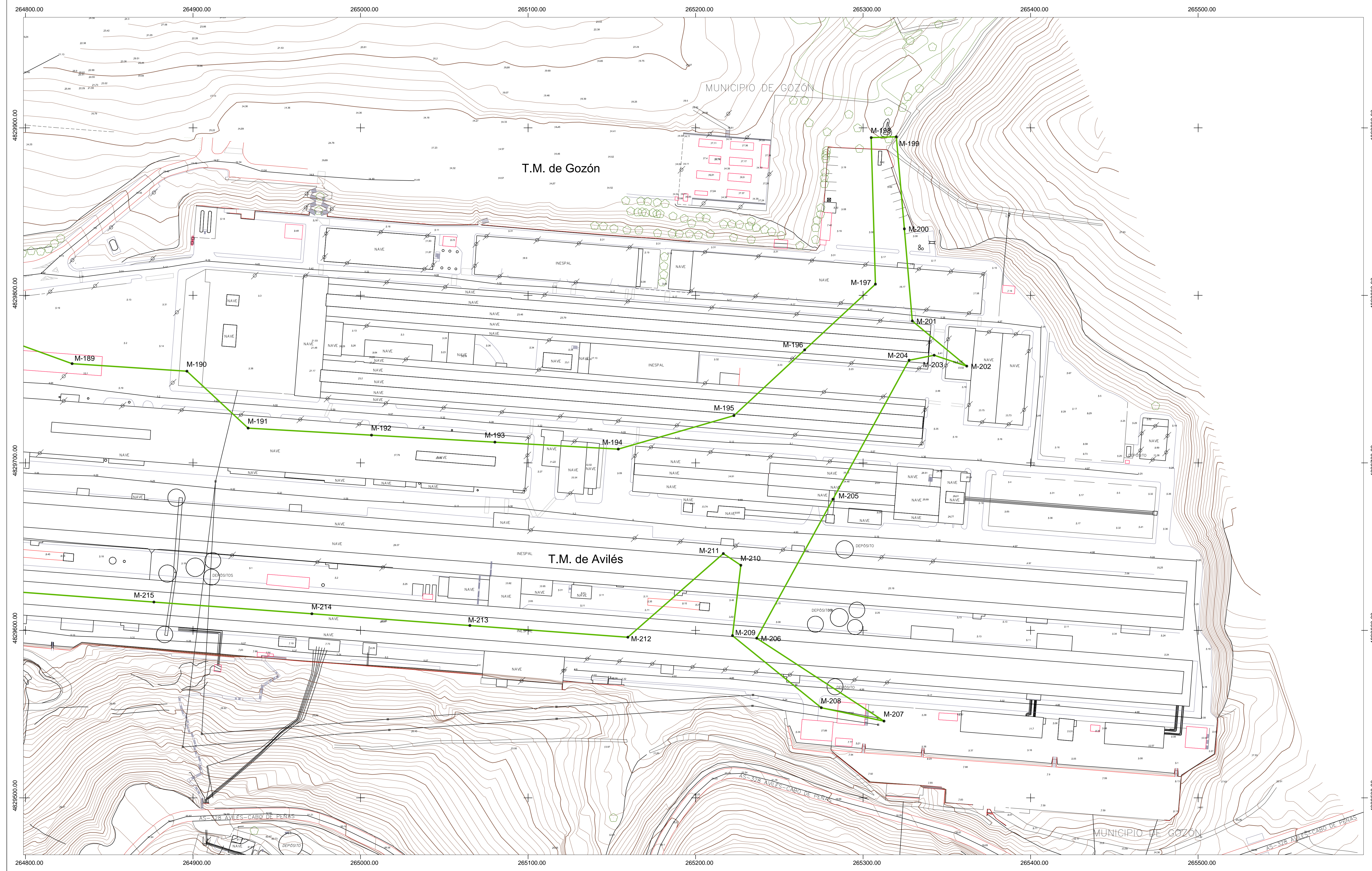
TÉCNICO DE PROYECTOS Y OBRAS	EXAMINADO Y CONFORME	EL JEFE DE LA DEMARCACIÓN
	FECHA:	
Fdo.: Javier Menéndez Miguel	4 - AGOSTO - 2023	Fdo.: Fernando de la Torre Fernández

<p>INFORMACIÓN CARTOGRÁFICA</p> <p>SISTEMA GEODÉSICO DE REFERENCIA ETRS89 SISTEMA DE REPRESENTACIÓN CARTOGRÁFICA UTM/HAUJO 30 ORIGEN DE ALTITUD NIVEL MEDIO DEL MAR EN ALICANTE COORDENADAS UTM VUELO FOTOGRAFÉTICO REALIZADO EN MAYO DE 2016 AEROTRANQUILIZACIÓN PROGRAMADA ESTE LEVANTAMIENTO APOYO DE CAMPO REALIZADO EN MAYO DE 2016 RESTITUCIÓN FACILITADA POR EL AYTO. DE AVILÉS EDICIÓN Y DIBUJO REALIZADOS EN 2023</p>	<p>GRÁFICO DISTRIBUCIÓN DE HOJAS</p>
---	---

SIGNOS CONVENCIONALES PARTICULARES

	LÍNEA DE RIBERA DE MAR		HITOS
	LÍNEA DE SERVIDUMBRE DE TRÁNSITO		VÉRTICES RED GEODÉSICA
	LÍNEA DE DESLINDE		VÉRTICES REPLANTEO
	LÍNEA DE LÍMITE DE SERVIDUMBRE DE PROTECCIÓN		
	PARCELA		

VÉRTICES POLIGONAL DEL DESLINDE			VÉRTICES POLIGONAL DE LA RIBERA DEL MAR		
VÉRTICES	X	Y	VÉRTICES	X	Y
M-189	264827.80	4829759.20			
M-190	264896.38	4829754.70			
M-191	264932.89	4829720.71			
M-192	265006.55	4829716.53			
M-193	265080.20	4829712.36			
M-194	265153.86	4829708.18			
M-195	265222.86	4829728.18			
M-196	265265.10	4829767.43			
M-197	265307.35	4829806.67			
M-198	265304.84	4829894.17			
M-199	265319.96	4829894.68			
M-200	265324.62	4829839.69			
M-201	265329.39	4829784.70			
M-202	265361.90	4829757.71			
M-203	265342.41	4829764.23			
M-204	265327.43	4829761.24			
M-205	265281.96	4829678.27			
M-206	265236.49	4829595.30			
M-207	265312.50	4829545.80			
M-208	265275.02	4829553.82			
M-209	265222.03	4829596.83			
M-210	265227.04	4829638.84			
M-211	265216.55	4829645.85			
M-212	265159.58	4829595.88			
M-213	265065.27	4829602.89			
M-214	264970.96	4829609.89			
M-215	264876.65	4829616.89			



264800.00 264900.00 265000.00 265100.00 265200.00 265300.00 265400.00 265500.00

4829500.00 4829600.00 4829700.00 4829800.00 4829900.00



DESLINDE DEL DOMINIO PÚBLICO MARÍTIMO-TERRESTRE
DEL TRAMO DE COSTA QUE COMPRENDE EL PUERTO DE
AVILÉS, EXCEPTO TRAMOS YA APROBADOS.

TT.MM. DE AVILÉS, CASTRILLÓN Y GOZÓN (ASTURIAS).

PLANO Nº	HOJA Nº	REFERENCIA	ESCALA	ESCALA GRÁFICA
2	10 de 18	DES01-23-33-0001	1/1.000	
PLANO DELIMITACIÓN PROVISIONAL				

TÉCNICO DE PROYECTOS Y OBRAS	EXAMINADO Y CONFORME	EL JEFE DE LA DEMARCACIÓN
Fdo.: Javier Menéndez Miguel	FECHA: 4-AGOSTO-2023	Fdo.: Fernando de la Torre Fernández

<p>INFORMACIÓN CARTOGRÁFICA</p> <p>SISTEMA GEODÉSICO DE REFERENCIA: ETRS89 SISTEMA DE REPRESENTACIÓN CARTOGRÁFICA: UTM/HU30 ORIGEN DE ALTITUD: NIVEL MEDIO DEL MAR EN ALICANTE COORDENADAS UTM VELOCIDAD FOTOGRÁFICA REALIZADA EN MAYO DE 2016 ASISTENCIA TÉCNICA: FOTOGRAFÍA AEREA ESTEREO APOYO DE CAMPO REALIZADO EN MAYO DE 2016 RESTITUCIÓN FACILITADA POR EL IATD DE AVILÉS EDICIÓN Y DIBUJO REALIZADOS EN 2023</p>	<p>GRÁFICO DISTRIBUCIÓN DE HOJAS</p>
--	---

SIGNOS CONVENCIONALES PARTICULARES

	LÍNEA DE RIBERA DEL MAR		HITOS
	LÍNEA DE SERVIDUMBRE DE TRÁNSITO		VÉRTICES RED GEODÉSICA
	LÍNEA DE DESLINDE		VÉRTICES REPLANTADO
	LÍNEA DE LÍMITE DE SERVIDUMBRE DE PROTECCIÓN		
	PARCELA		

VÉRTICES POLIGONAL DEL DESLINDE			VÉRTICES POLIGONAL DE LA RIBERA DEL MAR		
VÉRTICES	X	Y	VÉRTICES	X	Y
M-306	263922.61	4828873.31	R-179	263999.98	4828885.32
M-307	263932.62	4828879.41	R-180	263995.67	4828964.79
M-308	263929.89	4828950.60	R-181	263959.19	4828962.75
M-309	263925.84	4829025.09	R-182	263956.12	4829018.16
M-310	263921.78	4829099.59	R-183	263953.05	4829073.58
M-311	263920.15	4829107.21	R-184	263962.22	4829073.88
M-312	263916.26	4829113.95	R-185	263961.86	4829082.95
M-313	263910.48	4829119.17	R-186	263961.83	4829083.81
M-314	263903.37	4829122.35	R-187	263952.29	4829083.37
M-315	263834.54	4829141.05	R-188	263950.60	4829117.87
M-316	263765.72	4829159.75	R-189	263997.16	4829120.35
M-317	263696.89	4829178.45	R-190	263992.08	4829219.62
M-318	263692.08	4829180.60	R-191	263987.01	4829318.89
M-319	263688.16	4829184.13			
M-320	263685.51	4829188.69			
M-321	263684.38	4829193.84			
M-322	263679.94	4829263.09			
M-323	263675.50	4829332.35			



LAT 132KV (Maruca-AZSA) (SFE)
LAT 132KV (Maruca-AZSA) (SFE)
LAT 132KV (Núñez-Maruca) (SFE)
LAT 132KV (Maruca-Cristalería)

RÍA DE AVILÉS



DESLINDE DEL DOMINIO PÚBLICO MARÍTIMO-TERRESTRE
DEL TRAMO DE COSTA QUE COMPRENDE EL PUERTO DE
AVILÉS, EXCEPTO TRAMOS YA APROBADOS.

TT.MM. DE AVILÉS, CASTRILLÓN Y GOZÓN (ASTURIAS).

PLANO Nº	HOJA Nº	REFERENCIA	ESCALA	ESCALA GRÁFICA
2	11 de 18	DES01-23-33-0001	1/1.000	
PLANO DELIMITACIÓN PROVISIONAL				

TÉCNICO DE PROYECTOS Y OBRAS	EXAMINADO Y CONFORME	EL JEFE DE LA DEMARCACIÓN
Fdo: Javier Menéndez Miguel	FECHA:	Fdo: Fernando de la Torre Fernández
	4 - AGOSTO - 2023	

INFORMACIÓN CARTOGRÁFICA

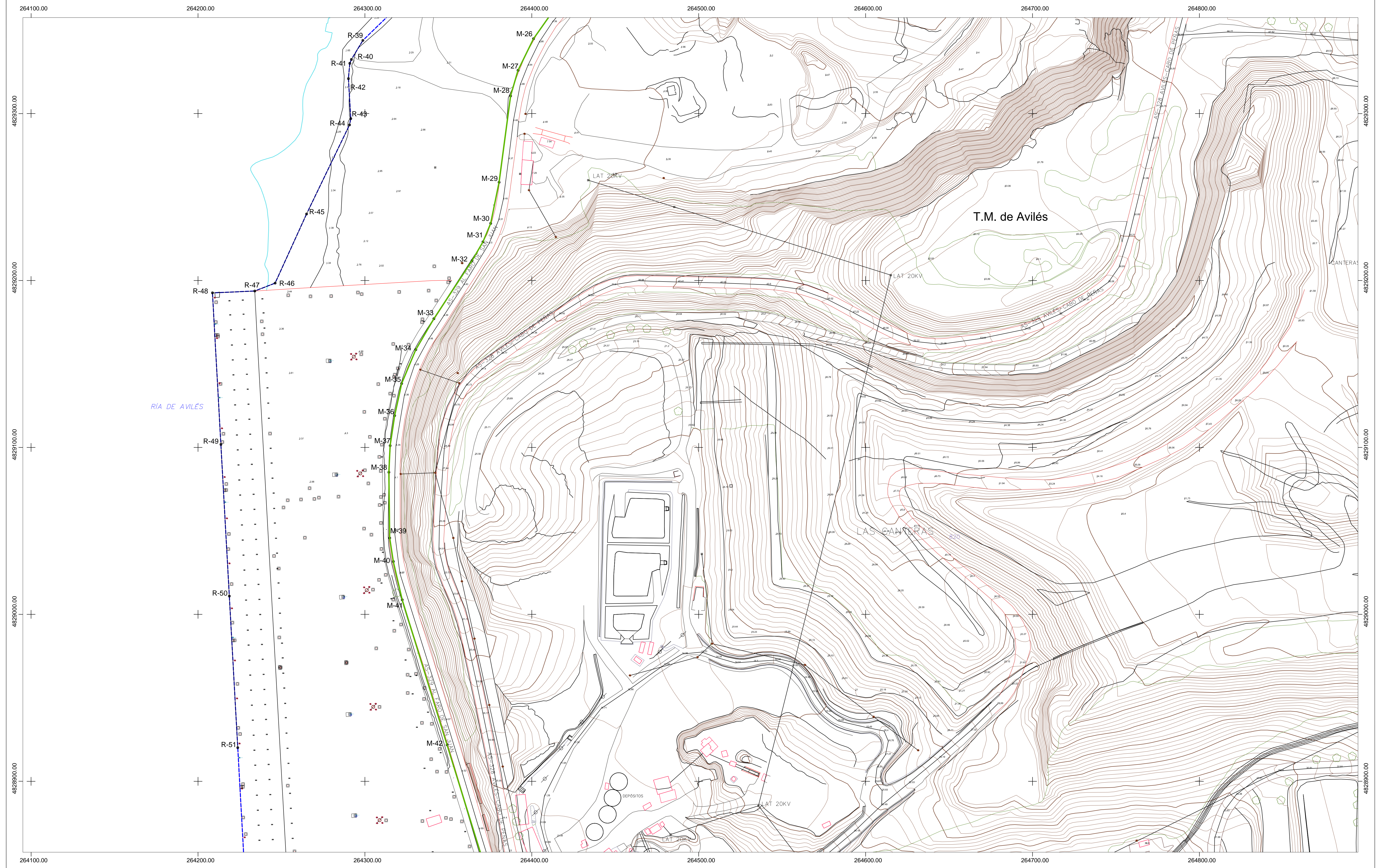
SISTEMA GEODÉSICO DE REFERENCIA: ETRS89
SISTEMA DE REPRESENTACIÓN CARTOGRÁFICA: UTM HUSO 30
ORIGEN DE ALTITUD: NIVEL MEDIO DEL MAREANULANTE
COORDENADAS UTM
MUELDE FOTOGRAMÉTRICO REALIZADO EN MAYO DE 2016
AEROFOTOTRIANGULACIÓN PROPRIADA ESTABLECIMIENTO
PROYECTO CAMPO REALIZADO EN JUNIO DE 2016
RESTITUCIÓN FACILITADA POR EL AYTO. DE AVILÉS
EDICIÓN Y DIBUJO REALIZADOS EN 2023

GRÁFICO DISTRIBUCIÓN DE HOJAS

SIGNOS CONVENCIONALES PARTICULARES

	LÍNEA DE RIBERA DE MAR		HITOS
	LÍNEA DE SERVIDUMBRE DE TRÁNSITO		VÉRTEICES RED GEODÉSICA
	LÍNEA DE DESLINDE		VÉRTEICES REPLANTADO
	LÍNEA DE LÍMITE DE SERVIDUMBRE DE PROTECCIÓN		
	P-1 PARCELA		

VÉRTEICES POLIGONAL DEL DESLINDE			VÉRTEICES POLIGONAL DE LA RIBERA DEL MAR		
VÉRTEICES	X	Y	VÉRTEICES	X	Y
M-26	264401.01	4829344.81	R-39	264298.77	4829343.80
M-27	264391.76	4829325.88	R-40	264291.91	4829332.40
M-28	264387.28	4829310.53	R-41	264290.96	4829330.08
M-29	264380.41	4829298.83	R-42	264290.13	4829320.93
M-30	264375.34	4829234.17	R-43	264291.55	4829296.96
M-31	264370.73	4829223.15	R-44	264290.76	4829293.18
M-32	264364.16	4829211.87	R-45	264265.03	4829239.82
M-33	264341.31	4829177.10	R-46	264246.21	4829198.42
M-34	264330.47	4829158.54	R-47	264234.03	4829193.70
M-35	264322.04	4829138.28	R-48	264208.67	4829192.59
M-36	264317.83	4829119.04	R-49	264213.72	4829101.77
M-37	264315.12	4829101.04	R-50	264218.78	4829010.96
M-38	264314.36	4829085.10	R-51	264223.83	4828920.14
M-39	264314.88	4829045.73			
M-40	264317.04	4829031.62			
M-41	264322.36	4829008.71			
M-42	264349.26	4828921.78			



264100.00 264200.00 264300.00 264400.00 264500.00 264600.00 264700.00 264800.00

4829300.00 4829200.00 4829100.00 4829000.00

R-39 R-40 R-41 R-42 R-43 R-44 R-45 R-46 R-47 R-48 R-49 R-50 R-51

M-26 M-27 M-28 M-29 M-30 M-31 M-32 M-33 M-34 M-35 M-36 M-37 M-38 M-39 M-40 M-41 M-42

R-39 R-40 R-41 R-42 R-43 R-44 R-45 R-46 R-47 R-48 R-49 R-50 R-51

DEPOSITOS

LAT 20KV

LAT 20KV

LAT 20KV

LA RIA DE AVILÉS

T.M. de Avilés

LAS CANTERAS



DESLINDE DEL DOMINIO PÚBLICO MARÍTIMO-TERRESTRE
DEL TRAMO DE COSTA QUE COMPRENDE EL PUERTO DE
AVILÉS, EXCEPTO TRAMOS YA APROBADOS.

TT.MM. DE AVILÉS, CASTRILLÓN Y GOZÓN (ASTURIAS).

PLANO Nº	HOJA Nº	REFERENCIA:	ESCALA	ESCALA GRÁFICA
2	12 de 18	DES01-23-33-0001	1/1.000	
PLANO DELIMITACIÓN PROVISIONAL				

TÉCNICO DE PROYECTOS Y OBRAS	EXAMINADO Y CONFORME	EL JEFE DE LA DEMARCAción
Fdo.: Javier Menéndez Miguel	FECHA:	Fdo.: Fernando de la Torre Fernández
	4 - AGOSTO - 2023	

INFORMACIÓN CARTOGRÁFICA

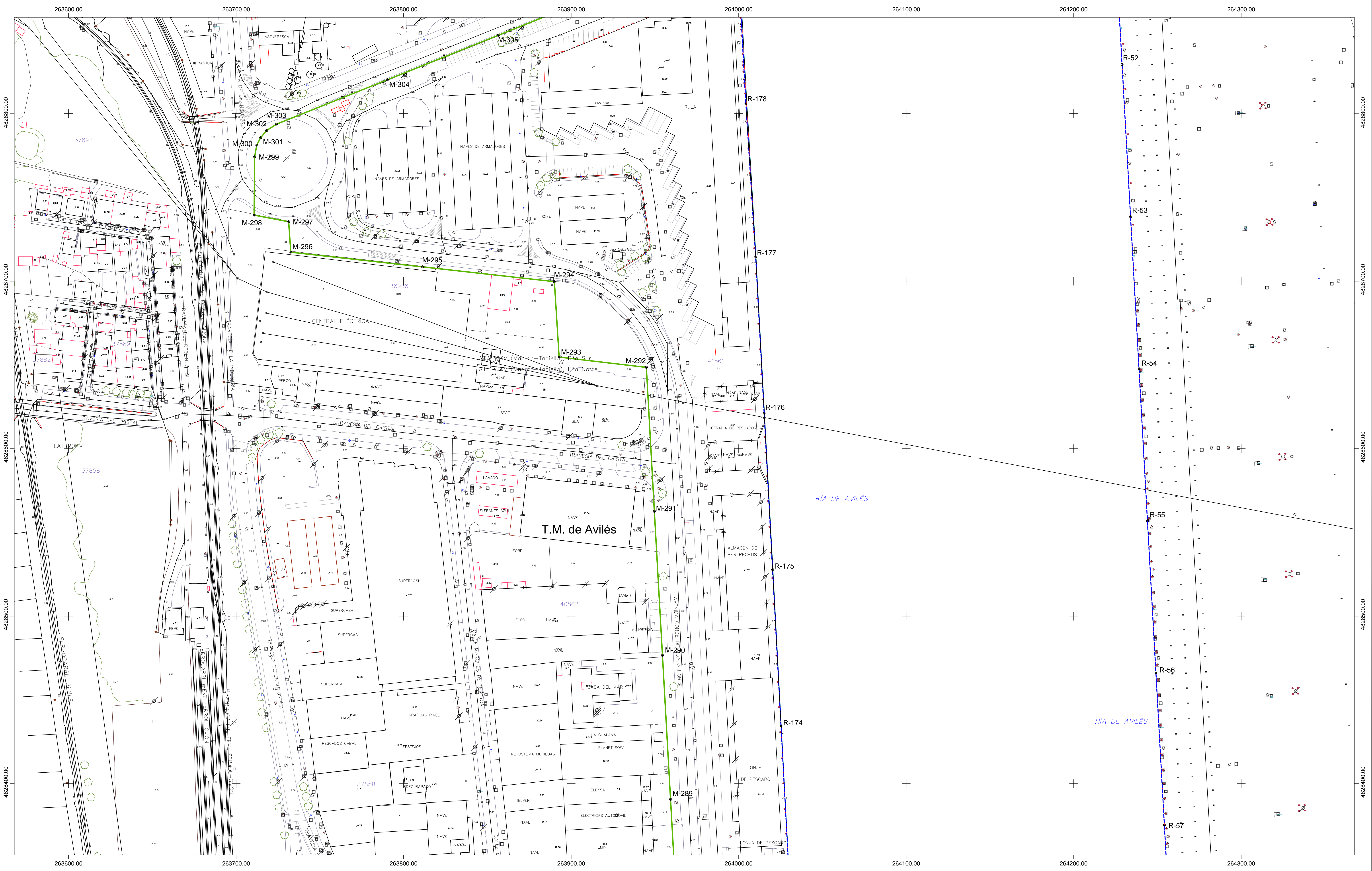
SISTEMA GEODÉSICO DE REFERENCIA: ETRS89
SISTEMA DE REPRESENTACIÓN CARTOGRÁFICA: UTM HUSO 30
ORIGEN DE ALTITUD: NIVEL MEDIO DEL MAR EN ALICANTE
COORDENADAS UTM:
MUELDE FOTOGRAFÍMETRICO REALIZADO EN MAYO DE 2016
AEROFOTOGRAFACIÓN PROYECTADA EN MARZO DE 2016
#POYUDE CAMPO REALIZADO EN MAYO DE 2016
RESTITUCIÓN FACILITADA POR EL AYTO. DE AVILÉS
EDICIÓN Y DIBUJO REALIZADOS EN 2023

GRÁFICO DISTRIBUCIÓN DE HOJAS

SIGNOS CONVENCIONALES PARTICULARES

	LÍNEA DE RIBERA DEL MAR		HTOS
	LÍNEA DE SERVIDUMBRE DE TRÁNSITO		VÉRTECES RED GEODÉSICA
	LÍNEA DE DESLINDE		VÉRTECES REPLANTADO
	LÍNEA DE LÍMITE DE SERVIDUMBRE DE PROTECCIÓN		
	P-1 PARCELA		

VÉRTECES POLIGONAL DEL DESLINDE			VÉRTECES POLIGONAL DE LA RIBERA DEL MAR		
VÉRTECES	X	Y	VÉRTECES	X	Y
M-289	263959.33	4828390.64	R-52	264228.88	4828929.32
M-290	263954.52	4828476.61	R-53	264233.93	4828738.51
M-291	263949.70	4828562.58	R-54	264238.98	4828647.69
M-292	263944.88	4828648.55	R-55	264244.03	4828556.87
M-293	263892.82	4828654.67	R-56	264249.08	4828466.06
M-294	263889.98	4828699.71	R-57	264254.14	4828375.24
M-295	263811.32	4828708.50	R-174	264025.29	4828434.47
M-296	263732.65	4828717.29	R-175	264020.25	4828527.82
M-297	263731.38	4828735.47	R-176	264015.21	4828621.16
M-298	263710.76	4828739.43	R-177	264010.17	4828714.51
M-299	263711.05	4828774.21	R-178	264004.29	4828805.84
M-300	263712.32	4828781.16			
M-301	263714.63	4828785.64			
M-302	263718.19	4828789.90			
M-303	263724.13	4828793.71			
M-304	263790.29	4828820.24			
M-305	263856.45	4828846.78			





DESLINDE DEL DOMINIO PÚBLICO MARÍTIMO-TERRESTRE
DEL TRAMO DE COSTA QUE COMPRENDE EL PUERTO DE
AVILÉS, EXCEPTO TRAMOS YA APROBADOS.

TT.MM. DE AVILÉS, CASTRILLÓN Y GOZÓN (ASTURIAS).

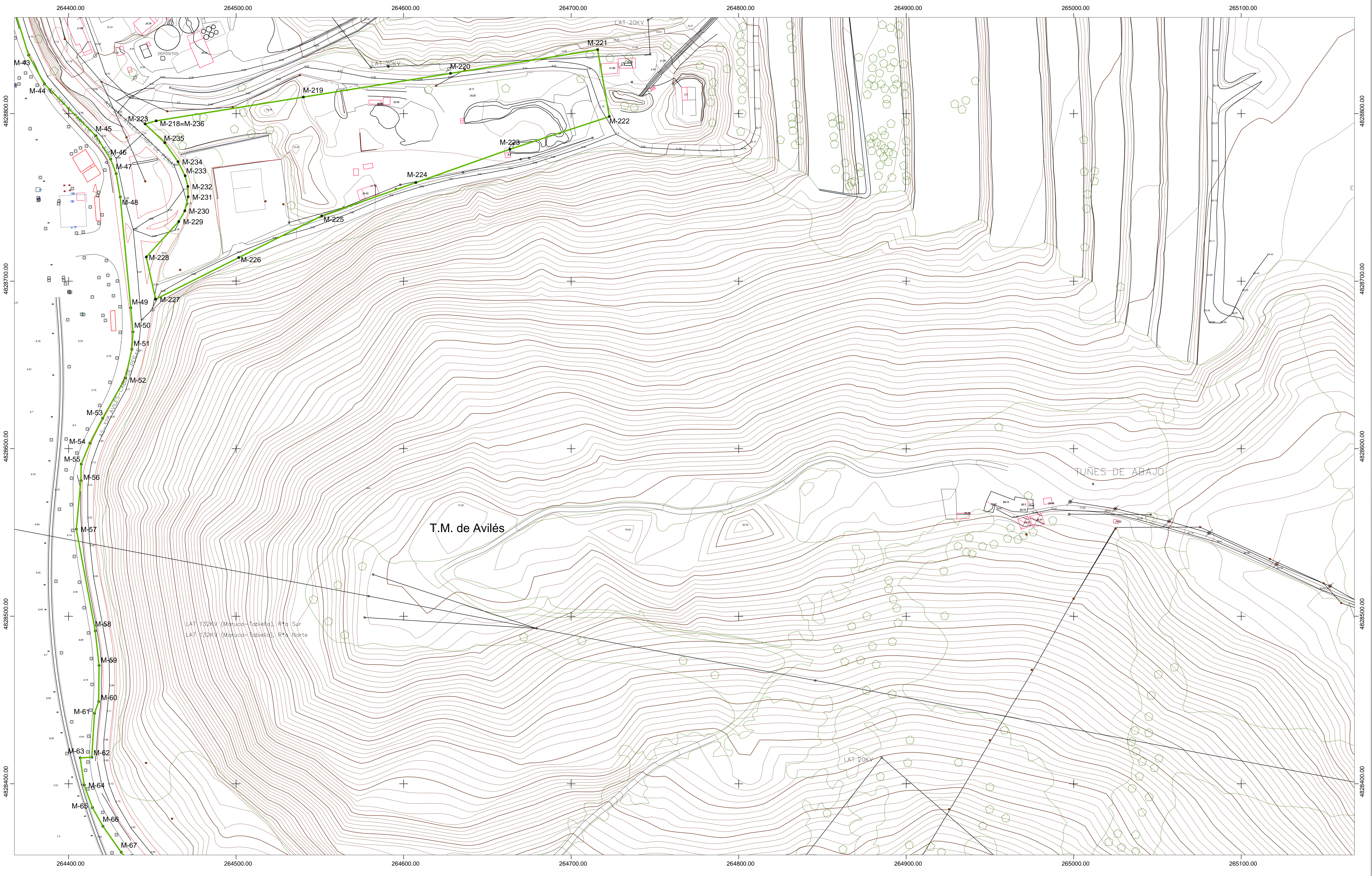
PLANO Nº	HOJA Nº	REFERENCIA:	ESCALA	ESCALA GRÁFICA
2	13 de 18	DES01-23-33-0001	1/1.000	
PLANO		DELIMITACIÓN PROVISIONAL		

TÉCNICO DE PROYECTOS Y OBRAS	EXAMINADO Y CONFORME	EL JEFE DE LA DEMARCAción
Fds.: Javier Menéndez Miguel	FECHA:	Fds.: Fernando de la Torre Fernández
	4 - AGOSTO - 2023	

INFORMACIÓN CARTOGRÁFICA	GRÁFICO DISTRIBUCIÓN DE HOJAS
SISTEMA GEODÉSICO DE REFERENCIA ETRS89 SISTEMA DE REPRESENTACIÓN CARTOGRÁFICA UTM-HUUSO 30 ORIGEN DE ALTITUD NIVEL MEDIO DEL MAR EN ALCANTAR COORDENADAS UTM VUELO FOTOGRAFÉTICO REALIZADO EN MAYO DE 2016 AEROTRANSMULACIÓN PROPIA DE ESTE LEVANTAMIENTO APOYO DE CAMPO REALIZADO EN MAYO DE 2016 RESTITUCIÓN DIGITAL PARA EL PLAN TOPOGRÁFICO DE AVILÉS EDICIÓN Y DIBUJO REALIZADOS EN 2023	

SIGNOS CONVENCIONALES PARTICULARES	
LÍNEA DE RIBERA DE MAR	HITOS
LÍNEA DE SERVIDUMBRE DE TRÁNSITO	VÉRTICES RED GEODÉSICA
LÍNEA DE DESLINDE	VÉRTICES REPLANTADO
LÍNEA DE LÍMITE DE SERVIDUMBRE DE PROTECCIÓN	
P.1 PARCELA	

VÉRTICES POLIGONAL DEL DESLINDE			VÉRTICES POLIGONAL DE LA RIBERA DEL MAR		
VÉRTICES	X	Y	VÉRTICES	X	Y
M-43	264376.16	4828834.86			
M-44	264385.60	4828817.69			
M-45	264416.33	4828786.75			
M-46	264425.11	4828772.86			
M-47	264428.39	4828764.15			
M-48	264430.85	4828750.24			
M-49	264437.08	4828684.11			
M-50	264438.44	4828669.75			
M-51	264437.77	4828659.31			
M-52	264433.98	4828642.26			
M-53	264420.31	4828618.16			
M-54	264412.72	4828603.33			
M-55	264407.55	4828590.77			
M-56	264407.34	4828581.02			
M-57	264404.62	4828551.99			
M-58	264415.93	4828491.23			
M-59	264418.19	4828470.62			
M-60	264417.96	4828449.09			
M-61	264415.47	4828442.05			
M-62	264413.88	4828415.88			
M-63	264406.91	4828415.45			
M-64	264409.32	4828399.25			
M-65	264414.23	4828385.75			
M-66	264420.52	4828374.66			
M-67	264431.39	4828359.15			
M-218=M237	264452.30	4828795.70			
M-219	264540.14	4828809.87			
M-220	264627.97	4828824.03			
M-221	264715.80	4828838.20			
M-222	264722.82	4828798.20			
M-223	264663.41	4828778.72			
M-224	264607.26	4828758.86			
M-225	264551.10	4828738.99			
M-226	264501.56	4828714.09			
M-227	264452.01	4828689.19			
M-228	264446.38	4828714.44			
M-229	264465.78	4828735.61			
M-230	264469.40	4828742.00			
M-231	264471.34	4828750.36			
M-232	264471.23	4828756.50			
M-233	264469.59	4828762.92			
M-234	264465.32	4828771.28			
M-235	264457.41	4828782.66			
M-236	264445.65	4828793.84			





DESLINDE DEL DOMINIO PÚBLICO MARÍTIMO-TERRESTRE
DEL TRAMO DE COSTA QUE COMPRENDE EL PUERTO DE
AVILÉS, EXCEPTO TRAMOS YA APROBADOS.

TT.MM. DE AVILÉS, CASTRILLÓN Y GOZÓN (ASTURIAS).

PLANO Nº	HOJA Nº	REFERENCIA	ESCALA	ESCALA GRÁFICA
2	14 de 18	DES01-23-33-0001	1/1.000	
PLANO DELIMITACIÓN PROVISIONAL				

TÉCNICO DE PROYECTOS Y OBRAS	EXAMINADO Y CONFORME	EL JEFE DE LA DEMARCACIÓN
FECHA:		
4 - AGOSTO - 2023		
Fdo: Javier Menéndez Miguel	Fdo: Fernando de la Torre Fernández	

INFORMACIÓN CARTOGRÁFICA

SISTEMA GEODÉSICO DE REFERENCIA: ETRS89
SISTEMA DE REPRESENTACIÓN CARTOGRÁFICA: UTM HURO 30
ORIGEN DE ALTITUD: NIVEL MEDIO DEL MAREAN ALICANTE
COORDENADAS UTM
AEROFOTOGRAFACIÓN PROPIA DE ESTE LEVANTAMIENTO
APOYO DE CAMPO REALIZADO EN JUNIO DE 2016
RESTITUCIÓN PLANIMÉTRICA POR ELABORACIÓN DE AVILÉS
EDICIÓN Y DIBUJO REALIZADOS EN 2023

GRÁFICO DISTRIBUCIÓN DE HOJAS

SIGNOS CONVENCIONALES PARTICULARES

	LÍNEA DE RIBERA DE MAR		HITOS
	LÍNEA DE SERVIDUMBRE DE TRÁNSITO		VÉRTICES RED GEODÉSICA
	LÍNEA DE DESLINDE		VÉRTICES REPLANTADO
	LÍNEA DE LIMITE DE SERVIDUMBRE DE PROTECCIÓN		
	P-1		
	PARCELA		

VÉRTICES POLIGONAL DEL DESLINDE			VÉRTICES POLIGONAL DE LA RIBERA DEL MAR		
VÉRTICES	X	Y	VÉRTICES	X	Y
M-68	264442.64	4828345.58	R-58	264259.19	4828284.43
M-284	263983.64	4827939.24	R-59	264264.24	4828193.61
M-285	263978.49	4828030.67	R-60	264290.02	4828195.05
M-286	263973.35	4828122.11	R-61	264290.98	4828192.49
M-287	263968.75	4828213.39	R-62	264294.25	4828190.12
M-288	263964.15	4828304.67	R-63	264312.79	4828191.90
			R-64	264328.61	4828174.58
			R-65	264385.12	4828105.66
			R-66	264441.63	4828036.74
			R-67	264444.37	4828031.50
			R-71	264439.32	4827980.65
			R-72	264428.21	4827955.51
			R-73	264433.37	4827947.38
			R-74	264441.17	4827948.70
			R-76	264443.45	4827927.94
			R-79	264443.21	4827908.30
			R-80	264440.27	4827908.06
			R-81	264437.34	4827908.95
			R-82	264425.47	4827913.90
			R-83	264408.03	4827917.28
			R-84	264408.47	4827919.34
			R-85	264388.05	4827924.15
			R-86	264353.61	4827921.18
			R-87	264353.20	4827929.02
			R-88	264348.42	4827928.93
			R-89	264344.19	4827907.22
			R-91	264343.07	4827927.36
			R-92	264338.24	4827927.15
			R-93	264341.40	4827858.00
			R-166	264019.30	4827857.76
			R-167	264013.84	4827955.59
			R-168	264008.38	4828053.41
			R-169	264002.92	4828151.24
			R-170	264003.29	4828152.46
			R-171	264040.42	4828154.44
			R-172	264035.37	4828247.78
			R-173	264030.33	4828341.13



DESLINDE DEL DOMINIO PÚBLICO MARÍTIMO-TERRESTRE
DEL TRAMO DE COSTA QUE COMPRENDE EL PUERTO DE
AVILÉS, EXCEPTO TRAMOS YA APROBADOS.

TT.MM. DE AVILÉS, CASTRILLÓN Y GOZÓN (ASTURIAS).

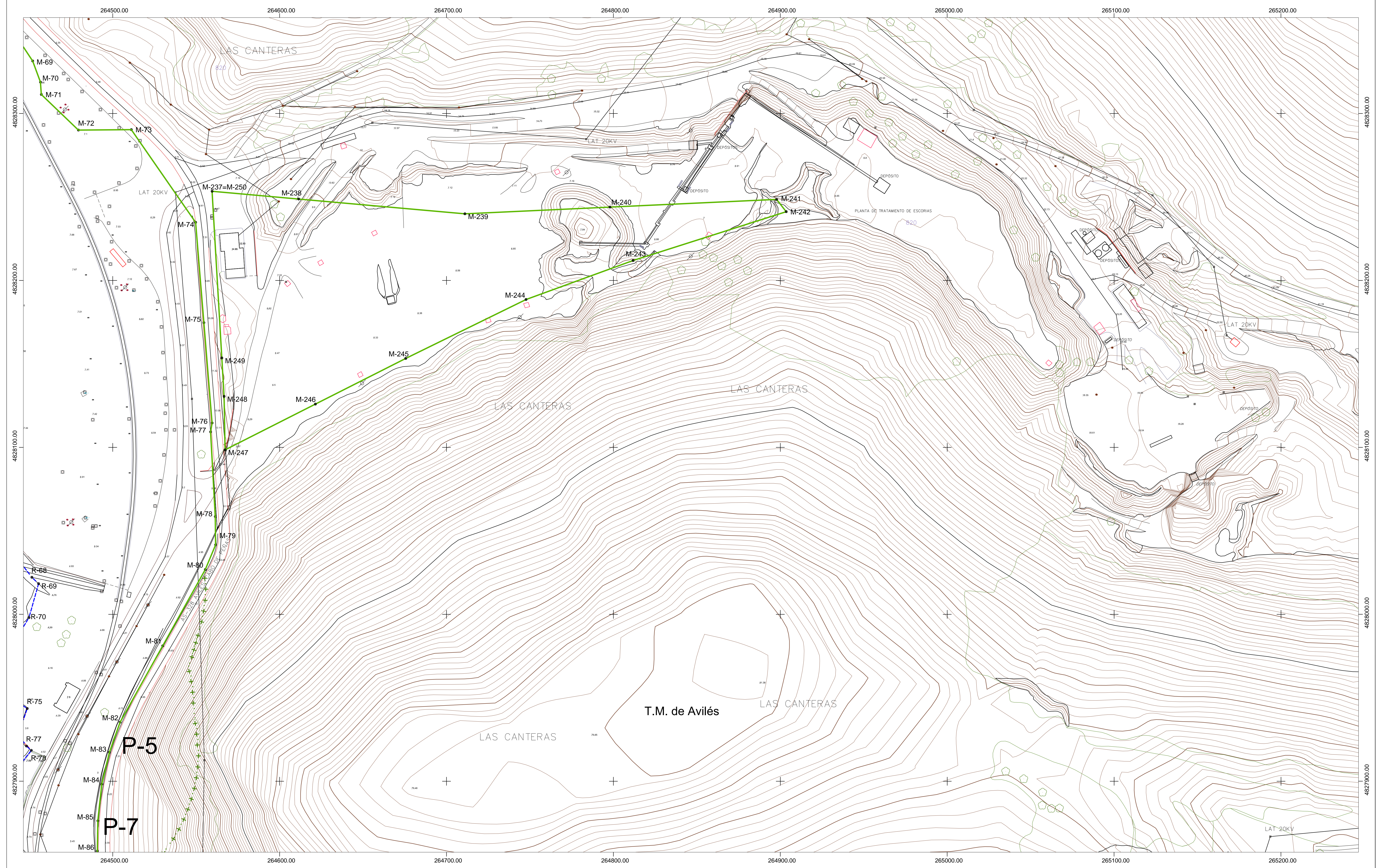
PLANO Nº	HOJA Nº	REFERENCIA:	ESCALA	ESCALA GRÁFICA
2	15 de 18	DES01-23-33-0001	1/1.000	
PLANO		DELIMITACIÓN PROVISIONAL		

TÉCNICO DE PROYECTOS Y OBRAS	EXAMINADO Y CONFORME	EL JEFE DE LA DEMARCAción
Fdo. Javier Menéndez Miguel	FECHA: 4 - AGOSTO - 2023	Fdo. Fernando de la Torre Fernández

<p>INFORMACIÓN CARTOGRÁFICA</p> <p>SISTEMA GEODÉSICO DE REFERENCIA: ETRS89 SISTEMA DE REPRESENTACIÓN CARTOGRÁFICA: UTM HUSO 30 ORIGEN DE ALTITUD: NIVEL MEDIO DEL MAR EN ALCANTRE COORDENADAS UTM: MUELO FOTOGRAFIADO REALIZADO EN MARZO DE 2016 AEROTRIANGULACIÓN PROPIA DEL LEVANTAMIENTO APOYO DE CAMPO REALIZADO EN MARZO DE 2016 RESTITUCIÓN FACULTADA POR EL SERVICIO DE DETALLES EDICIÓN Y DIBUJO REALIZADOS EN 2023</p>	<p>GRÁFICO DISTRIBUCIÓN DE HOJAS</p>
--	---

SIGNOS CONVENCIONALES PARTICULARES	
LINEA DE RIBERA DEL MAR	HITOS
LINEA DE SERVIDUMBRE DE TRÁNSITO	VÉRTICES RED GEODÉSICA
LINEA DE DESLINDE	VÉRTICES REPLANTEADO
LINEA DE LIMITE DE SERVIDUMBRE DE PROTECCIÓN	
P-1	

VÉRTICES POLIGONAL DEL DESLINDE			VÉRTICES POLIGONAL DE LA RIBERA DEL MAR		
VÉRTICES	X	Y	VÉRTICES	X	Y
M-69	264452.07	4828331.44	R-68	264451.56	4828022.18
M-70	264456.73	4828318.82	R-69	264455.59	4828018.35
M-71	264457.24	4828311.42	R-70	264449.84	4827998.05
M-72	264479.46	4828290.06	R-75	264448.79	4827943.57
M-73	264511.16	4828290.33	R-77	264448.35	4827921.09
M-74	264549.68	4828234.78	R-78	264451.22	4827918.48
M-75	264554.61	4828174.69			
M-76	264559.54	4828114.61			
M-77	264558.64	4828109.29			
M-78	264561.43	4828058.56			
M-79	264561.65	4828041.61			
M-80	264555.48	4828026.82			
M-81	264529.95	4827981.09			
M-82	264504.42	4827935.35			
M-83	264498.05	4827917.31			
M-84	264493.46	4827898.29			
M-85	264491.08	4827876.32			
M-86	264490.78	4827858.22			
M-238=M250	264559.53	4828253.40			
M-239	264611.38	4828248.78			
M-240	264710.98	4828239.90			
M-241	264797.90	4828243.93			
M-242	264897.79	4828248.56			
M-243	264903.53	4828241.19			
M-244	264811.74	4828211.92			
M-245	264747.61	4828188.57			
M-246	264675.54	4828153.28			
M-247	264621.44	4828125.90			
M-248	264567.33	4828098.53			
M-249	264565.38	4828153.57			





DESLINDE DEL DOMINIO PÚBLICO MARÍTIMO-TERRESTRE
DEL TRAMO DE COSTA QUE COMPRENDE EL PUERTO DE
AVILÉS, EXCEPTO TRAMOS YA APROBADOS.

TT.MM. DE AVILÉS, CASTRILLÓN Y GOZÓN (ASTURIAS).

PLANO Nº	HOJA Nº	REFERENCIA:	ESCALA	ESCALA GRÁFICA
2	16 de 18	DES01-23-33-0001	1/1.000	
PLANO DELIMITACIÓN PROVISIONAL				

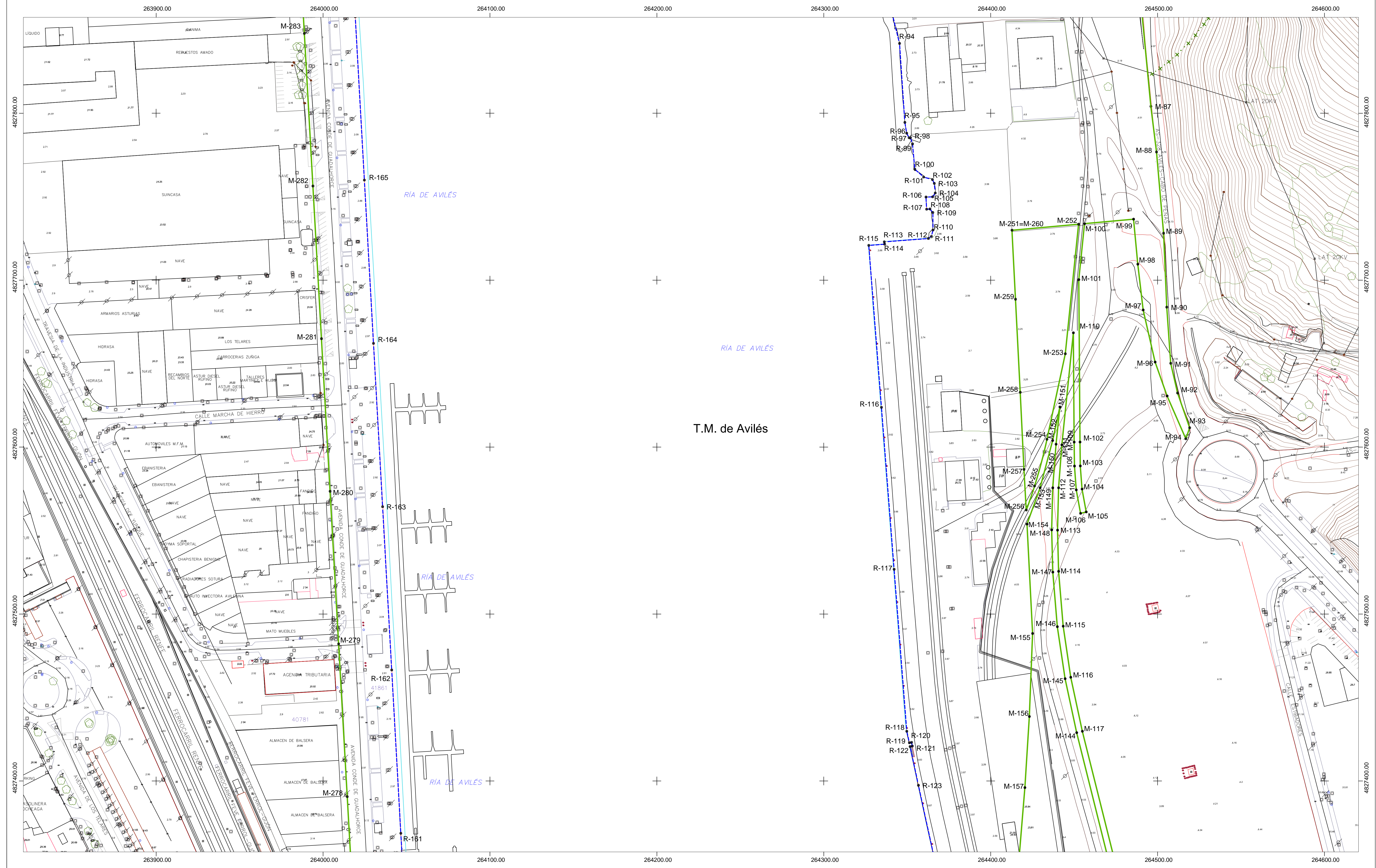
TÉCNICO DE PROYECTOS Y OBRAS	EXAMINADO Y CONFORME	EL JEFE DE LA DEMARCACIÓN
Fdo.: Javier Menéndez Miguel	FECHA:	Fdo.: Fernando de la Torre Fernández
	4-AUGUSTO-2023	

<p>INFORMACIÓN CARTOGRÁFICA</p> <p>SISTEMA GEODÉSICO DE REFERENCIA ETR89 SISTEMA DE REPRESENTACIÓN CARTOGRÁFICA UTMUSO 30 ORDEN DE ALTITUD NIVEL MEDIO DEL MAR EN ALICANTE COORDENADAS U.T.M. VUELO FOTOGRAFAMÉTRICO REALIZADO EN MAYO DE 2016 AEROTRIANGULACIÓN PROPRIETA DE ESTELEVAPAMENTO APOYO DE CAMPO REALIZADO EN MARZO DE 2016 RESTITUCIÓN FOTOLITÓGRAFICA POR ELAYO DE DETALLES EDICIÓN Y OBRUJO REALIZADOS EN 2023</p>	<p>GRÁFICO DISTRIBUCIÓN DE HOJAS</p>
--	---

SIGNOS CONVENCIONALES PARTICULARES

	LÍNEA DE RIBERA DEL MAR		HITOS
	LÍNEA DE SERVIDUMBRE DE TRÁNSITO		VÉRTICES RED GEODÉSICA
	LÍNEA DE DESLINDE		VÉRTICES REPLANTADO
	LÍNEA DE LÍMITE DE SERVIDUMBRE DE PROTECCIÓN		
	P-1 PARCELA		

VÉRTICES POLIGONAL DEL DESLINDE			VÉRTICES POLIGONAL DE LA RIBERA DEL MAR		
VÉRTICES	X	Y	VÉRTICES	X	Y
M-87	264495.97	4827804.08	R-94	264345.39	4827841.78
M-88	264499.36	4827776.78	R-95	264348.58	4827794.49
M-89	264503.60	4827728.08	R-96	264349.70	4827788.01
M-90	264505.49	4827683.82	R-97	264351.13	4827785.28
M-91	264507.88	4827650.17	R-98	264351.97	4827785.31
M-92	264512.00	4827632.38	R-99	264353.18	4827781.61
M-93	264519.23	4827611.59	R-100	264354.55	4827766.47
M-94	264516.95	4827604.96	R-101	264359.86	4827761.76
M-95	264505.70	4827630.61	R-102	264365.07	4827780.26
M-96	264498.52	4827650.92	R-103	264366.22	4827757.95
M-97	264491.38	4827682.15	R-104	264366.80	4827752.19
M-98	264488.16	4827709.54	R-105	264365.20	4827749.90
M-99	264485.63	4827736.51	R-106	264361.20	4827749.78
M-100	264456.23	4827733.84	R-107	264361.62	4827742.49
M-101	264452.79	4827700.30	R-108	264363.63	4827742.61
M-102	264453.52	4827603.01	R-109	264365.36	4827740.50
M-103	264453.71	4827588.71	R-110	264365.47	4827730.05
M-104	264454.73	4827574.82	R-111	264364.49	4827726.20
M-105	264457.25	4827561.13	R-112	264362.63	4827724.95
M-106	264453.85	4827560.30	R-113	264336.28	4827722.96
M-107	264451.26	4827574.37	R-114	264336.46	4827721.55
M-108	264450.21	4827588.64	R-115	264326.97	4827720.80
M-109	264450.02	4827602.98	R-116	264334.56	4827623.79
M-110	264449.53	4827668.46	R-117	264342.15	4827526.79
M-111	264442.65	4827601.33	R-118	264349.74	4827429.78
M-112	264440.69	4827575.60	R-119	264351.31	4827422.86
M-113	264440.06	4827550.25	R-120	264352.62	4827423.11
M-114	264440.69	4827525.35	R-121	264353.06	4827420.82
M-115	264443.43	4827492.70	R-122	264351.71	4827420.63
M-116	264447.98	4827462.10	R-123	264356.73	4827397.38
M-117	264454.93	4827429.76	R-161	264046.60	4827368.63
M-118	264451.53	4827428.91	R-162	264041.14	4827466.45
M-119	264444.58	4827461.24	R-163	264035.68	4827564.28
M-120	264439.94	4827492.40	R-164	264030.22	4827602.11
M-121	264437.21	4827525.09	R-165	264024.76	4827759.93
M-122	264436.56	4827550.38			
M-123	264437.19	4827575.59			
M-124	264439.17	4827601.69			
M-125	264441.46	4827624.05			
M-126	264437.14	4827603.93			
M-127	264429.60	4827575.60			
M-128	264421.76	4827553.85			
M-129	264425.10	4827488.35			
M-130	264423.19	4827438.59			
M-131	264420.51	4827396.01			
M-132	264414.27	4827299.90			
M-133	264452.67	4827733.52			
M-134	264444.72	4827655.90			
M-135	264433.72	4827604.67			
M-136	264426.27	4827576.67			
M-137	264421.33	4827562.31			
M-138	264419.96	4827586.61			
M-139	264417.73	4827632.80			
M-140	264414.89	4827688.55			



T.M. de Avilés

DESLINDE DEL DOMINIO PÚBLICO MARÍTIMO-TERRESTRE
DEL TRAMO DE COSTA QUE COMPRENDE EL PUERTO DE
AVILÉS, EXCEPTO TRAMOS YA APROBADOS.

TT.MM. DE AVILÉS, CASTRILLÓN Y GOZÓN (ASTURIAS).

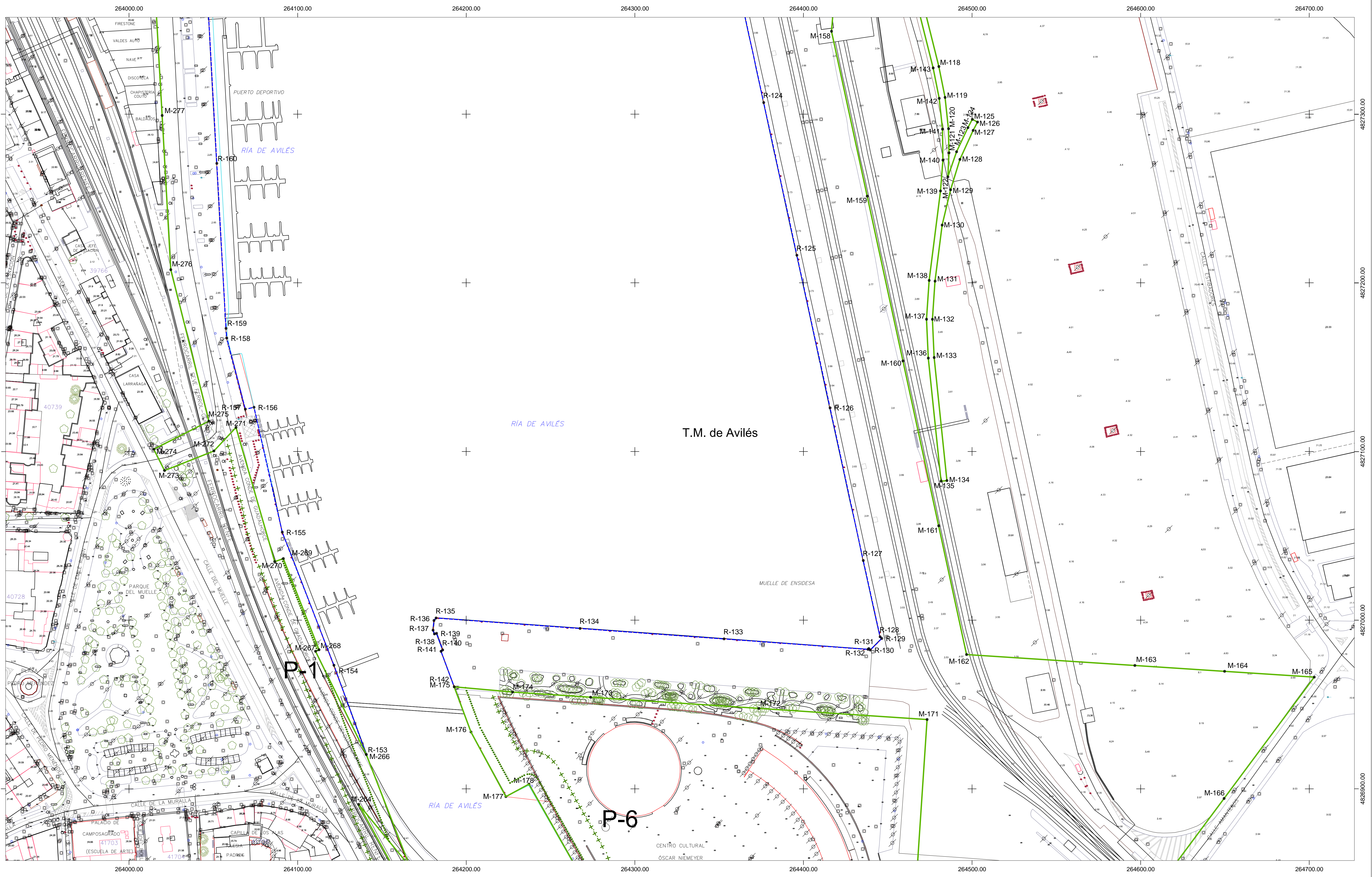
PLANO Nº	HOJA Nº	REFERENCIA:	ESCALA	ESCALA GRÁFICA
2	17 de 18	DES01-23-33-0001	1/1.000	
PLANO		DELIMITACIÓN PROVISIONAL		

TÉCNICO DE PROYECTOS Y OBRAS	EXAMINADO Y CONFORME	EL JEFE DE LA DEMARCACIÓN
Fdo.: Javier Menéndez Miguel	FECHA:	Fdo.: Fernando de la Torre Fernández
	4 - AGOSTO - 2023	

INFORMACIÓN CARTOGRÁFICA	GRÁFICO DISTRIBUCIÓN DE HOJAS
SISTEMA GEODÉSICO DE REFERENCIA ETRS89 SISTEMA DE REPRESENTACIÓN CARTOGRÁFICA UTM HUSO 30 ORIGEN DE ALTITUD NIVEL MEDIO DEL MAR EN CALICANTE COORDENADAS U.T.M. VUELO FOTOGRAMÉTRICO REALIZADO EN MAYO DE 2016 AEROFOTORECONSTRUCCIÓN PROYECTADA ESTE LEVANTAMIENTO APOYO DE CAMPO REALIZADO EN MAYO DE 2016 RESTITUCIÓN FACILITADA POR EL ITO. DE AVILÉS EDICIÓN Y DISEÑO REALIZADOS EN 2023	

SIGNOS CONVENCIONALES PARTICULARES	
	LÍNEA DE RIBERA DE MAR
	LÍNEA DE SERVIDUMBRE DE TRANSITO
	LÍNEA DE DESLINDE
	LÍNEA DE LÍMITE DE SERVIDUMBRE DE PROTECCIÓN
	HITOS
	VÉRTECES RED GEODÉSICA
	VÉRTECES REPLANTID
	PARCELA

VÉRTECES POLIGONAL DEL DESLINDE			VÉRTECES POLIGONAL DE LA RIBERA DEL MAR		
VÉRTECE	X	Y	VÉRTECE	X	Y
M-118	264480.31	4827328.22	R-124	264376.41	4827306.87
M-119	264483.99	4827309.90	R-125	264396.10	4827216.37
M-120	264485.97	4827291.32	R-126	264415.78	4827125.86
M-121	264486.31	4827277.05	R-127	264435.47	4827035.35
M-122	264485.65	4827262.78	R-128	264445.45	4826940.11
M-123	264490.82	4827277.70	R-129	264446.43	4826889.14
M-124	264499.52	4827292.01	R-130	264439.67	4826825.25
M-125	264500.53	4827296.93	R-131	264438.76	4826883.13
M-126	264503.24	4827295.29	R-132	264438.28	4826882.66
M-127	264500.61	4827290.36	R-133	264352.90	4826888.87
M-128	264492.81	4827273.18	R-134	264267.51	4826895.07
M-129	264487.25	4827255.15	R-135	264182.13	4827001.28
M-130	264482.24	4827234.22	R-136	264180.86	4826999.78
M-131	264478.04	4827200.98	R-137	264180.28	4826994.03
M-132	264476.49	4827178.36	R-138	264181.14	4826991.82
M-133	264473.53	4827155.71	R-139	264182.37	4826989.12
M-134	264465.09	4827082.72	R-140	264186.03	4826982.31
M-135	264481.60	4827082.36	R-141	264185.04	4826981.52
M-136	264474.05	4827155.35	R-142	264192.85	4826960.48
M-137	264472.99	4827178.40	R-143	264190.71	4826920.34
M-138	264474.55	4827201.82	R-144	264121.53	4826973.24
M-139	264481.26	4827244.45	R-145	264098.87	4827052.16
M-140	264482.72	4827212.75	R-146	264074.13	4827126.20
M-141	264482.47	4827219.11	R-147	264069.00	4827125.08
M-142	264480.53	4827309.37	R-148	264057.97	4827167.23
M-143	264476.91	4827327.37	R-149	264057.51	4827172.97
M-144	264476.82	4827349.11	R-150	264052.06	4827270.80
M-145	264473.81	4827351.38			
M-146	264459.01	4827153.65			
M-147	264480.20	4827055.93			
M-148	264496.75	4826979.60			
M-149	264496.54	4826973.12			
M-150	264469.74	4826969.67			
M-151	264702.95	4826966.21			
M-152	264649.46	4826894.28			
M-153	264473.29	4826941.10			
M-154	264373.53	4826947.71			
M-155	264273.75	4826954.31			
M-156	264227.51	4826957.37			
M-157	264192.87	4826960.50			
M-158	264202.81	4826933.69			
M-159	264223.53	4826895.38			
M-160	264237.21	4826902.77			
M-161	264136.17	4826890.80			
M-162	264140.71	4826920.34			
M-163	264110.62	4826881.56			
M-164	264112.69	4826862.43			
M-165	264091.53	4827026.48			
M-166	264086.38	4827034.68			
M-167	264063.44	4827114.24			
M-168	264050.34	4827100.30			
M-169	264021.10	4827088.70			
M-170	264014.70	4827101.33			
M-171	264047.35	4827137.98			
M-172	264024.77	4827207.75			
M-173	264019.63	4827299.19			



264000.00 264100.00 264200.00 264300.00 264400.00 264500.00 264600.00 264700.00

4827000.00 4827100.00 4827200.00 4827300.00 4827400.00 4827500.00



DESLINDE DEL DOMINIO PÚBLICO MARÍTIMO-TERRESTRE
DEL TRAMO DE COSTA QUE COMPRENDE EL PUERTO DE
AVILÉS, EXCEPTO TRAMOS YA APROBADOS.
TT.MM. DE AVILÉS, CASTRILLÓN Y GOZÓN (ASTURIAS).

PLANO Nº	HOJA Nº	REFERENCIA:	ESCALA	ESCALA GRÁFICA
2	18 de 18	DES01-23-33-0001	1/1.000	
PLANO		DELIMITACIÓN PROVISIONAL		

TÉCNICO DE PROYECTOS Y OBRAS	EXAMINADO Y CONFIRME	EL JEFE DE LA DEMARCACIÓN
Fdo.: Javier Menéndez Miguel	FECHA: 4 - AGOSTO - 2023	Fdo.: Fernando de la Torre Fernández

INFORMACIÓN CARTOGRÁFICA

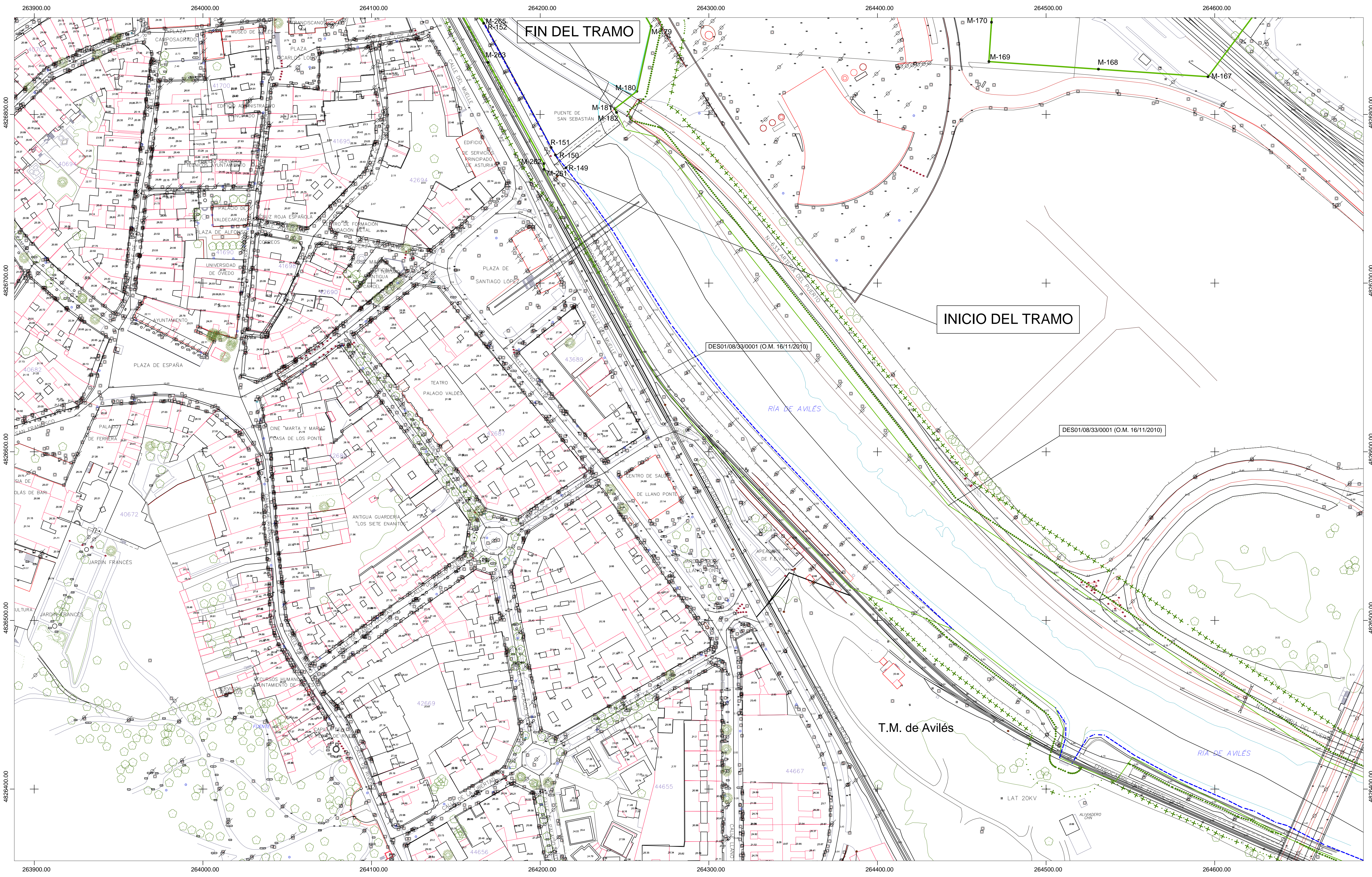
SISTEMA GEODÉSICO DE REFERENCIA: ETRS89
SISTEMA DE REPRESENTACIÓN CARTOGRÁFICA: UTM-HUUSO 30
ORIGEN DE ALTITUD: NIVEL MEDIO DEL MAR EN ALICANTE
COORDENADAS U.T.M.
VUELO FOTOGRAFÉTICO REALIZADO EN MAYO DE 2016
AEROTRANGLACIÓN PROPRIA DE ESTE LEVANTAMIENTO
APOYO DE CAMPO REALIZADO EN MAYO DE 2016
RESTITUCIÓN DIGITALIZADA POR EL I.D.O. DE AVILÉS
EDICIÓN Y DIBUJO REALIZADOS EN 2023

GRÁFICO DISTRIBUCIÓN DE HOJAS

SIGNOS CONVENCIONALES PARTICULARES

	LÍNEA DE RIBERA DE MAR		HITOS
	LÍNEA DE SERVIDUMBRE DE TRÁNSITO		VERTICES RED GEODÉSICA
	LÍNEA DE DESLINDE		VERTICES REPLETADO
	LÍNEA DE LÍMITE DE SERVIDUMBRE DE PROTECCIÓN		
	P-1 PARCELA		

VÉRTICES POLIGONAL DEL DESLINDE			VÉRTICES POLIGONAL DE LA RIBERA DEL MAR		
VERTICE	X	Y	VERTICE	X	Y
M-167	264995.97	4826822.35	M-149	264215.29	4826768.29
M-168	264531.01	4826826.84	M-150	264208.99	4826775.97
M-169	264466.06	4826831.33	M-151	264206.47	4826780.33
M-170	264467.60	4826854.66	M-152	264166.50	4826854.03
M-179	264265.76	4826852.26			
M-180	264257.28	4826813.69			
M-181	264244.28	4826803.37			
M-182	264245.27	4826801.19			
M-261	264202.27	4826767.50			
M-262	264202.17	4826770.82			
M-263	264169.17	4826830.81			
M-265	264166.50	4826854.03			



263900.00 264000.00 264100.00 264200.00 264300.00 264400.00 264500.00 264600.00

4826700.00 4826750.00 4826800.00 4826850.00