



MINISTERIO  
DE MEDIO AMBIENTE  
Y MEDIO RURAL  
Y MARINO

SECRETARÍA GENERAL DEL MAR

DIRECCIÓN GENERAL DE  
SOSTENIBILIDAD DE LA COSTA  
Y EL MAR

Demarcación de Costas de Cantabria

**ACTA DE RECONOCIMIENTO FINAL DE LAS OBRAS, DEL PROYECTO DE LAS OBRAS DE "SANEAMIENTO DE LAS RÍAS DE TINA MAYOR Y TINA MENOR FASE II", EN DOMINIO PÚBLICO MARÍTIMO TERRESTRE, CORRESPONDIENTES A LA CONCESIÓN OTORGADA POR O.M. DE 02/09/2008, A LA DIRECCIÓN GENERAL DE OBRAS HIDRÁULICAS Y CICLO INTEGRAL DEL AGUA DE LA CONSEJERÍA DE MEDIO AMBIENTE DEL GOBIERNO DE CANTABRIA.**

**T.M. DE VAL DE SAN VICENTE Ref: S-35/41**

Reunidos el 20 de mayo de 2010 en el lugar de las obras D<sup>a</sup>. Gregoria García de la Fuente, Jefe de Sección Técnica del Dominio Público, en representación de la Demarcación de Costas en Cantabria, y D. Jorge Rodríguez Avelló, inspector de las obras, en representación de la Dirección General de Obras Hidráulicas y Ciclo Integral del Agua del Gobierno de Cantabria, se procedió a levantar el Acta de Reconocimiento final de las obras ejecutadas, a que se refiere la O.M. de 02/09/2008, por la que el Ministerio de Medio Ambiente y Medio Rural y Marino resolvió otorgar a la Dirección General de Obras Hidráulicas y Ciclo Integral del Agua, la concesión de ocupación para ejecutar las obras del proyecto: "SANEAMIENTO DE LAS RÍAS DE TINA MAYOR Y TINA MENOR FASE II" T.M. de Val de San Vicente.

Las obras están ejecutadas en su totalidad, y se ha realizado un levantamiento topográfico de toda la conducción que ocupa dominio público marítimo terrestre, resultando que el trazado ejecutado coincide sensiblemente con el trazado recogido en los planos de replanteo.

De la inspección visual realizada se observa que las superficies ocupadas temporalmente por las obras han recuperado su estado original, así como el resto de la zona correspondiente a la concesión. La ocupación definitiva del dominio público marítimo terrestre, según deslinde DS-35/11 aprobado por O.M. de 15/04/2005 es 7.466,50 m<sup>2</sup>, y considerando los terrenos cedidos por el ayuntamiento de Val de San Vicente para ejecutar las obras del Paseo Marítimo de Unquera, la ocupación es 8.471,18m<sup>2</sup>.

En consecuencia se procedió a levantar la presente Acta, que por triplicado ejemplar se firma para que surta los efectos oportunos.

En Santander, a 20 de mayo de 2010

**Por la Demarcación de Costas en Cantabria:**

**La Jefe de Sección Técnica del Dominio Público.**

Fdo: Gregoria García de la Fuente

**VºBº: El Ingeniero Jefe del Servicio de Gestión del Dominio Público**

Fdo: Javier Oliva Atienza



**Por el Gobierno de Cantabria**

**El Inspector de las Obras**

Fdo: D. Jorge Rodríguez Avelló

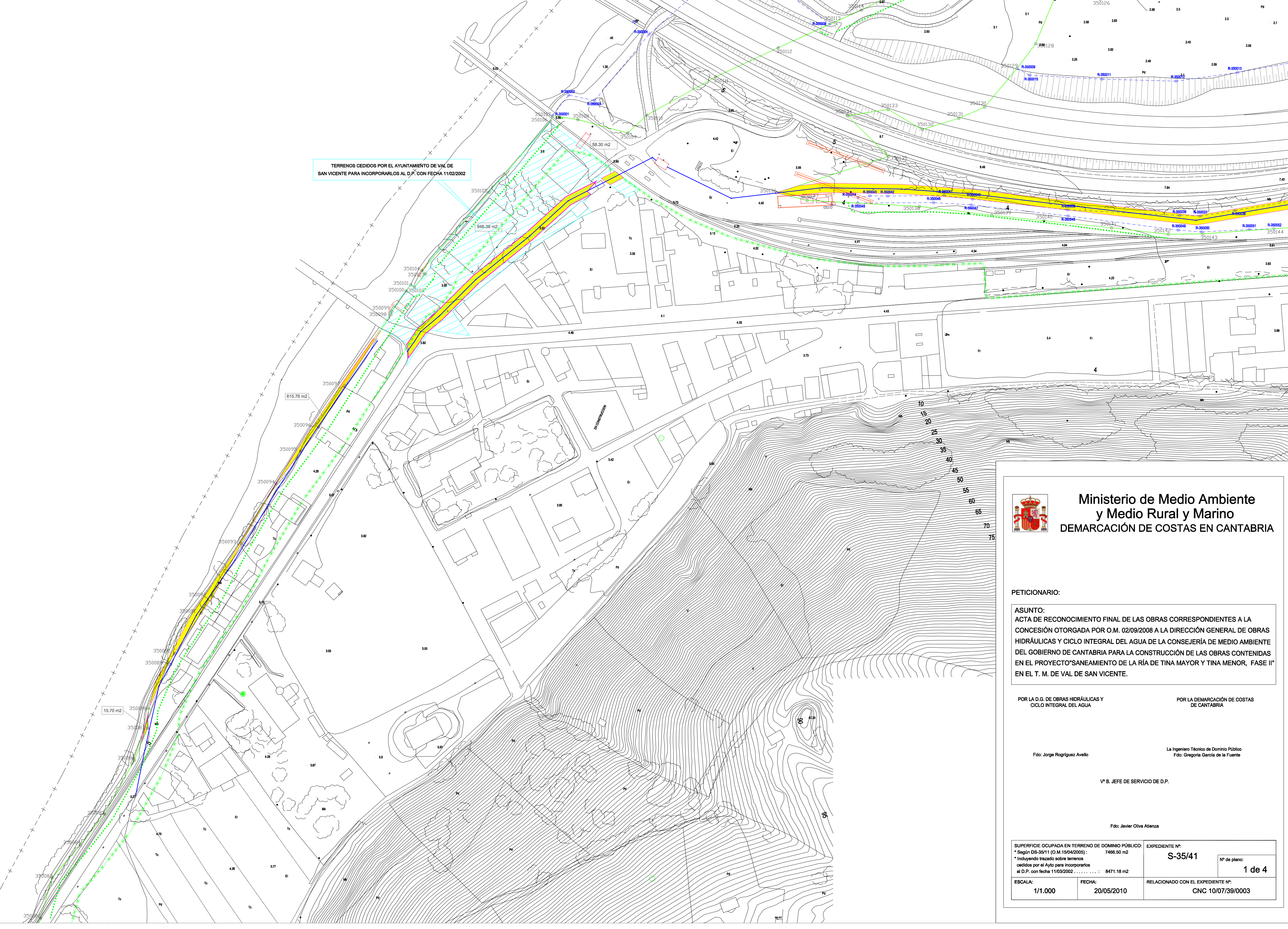
**APROBADO: EL JEFE DE LA DEMARCACIÓN**

**Fdo.: José Antonio Osorio Manso**

C\ VARGAS, 53 39071  
SANTANDER

TFNO: 942373968  
FAX: 942372926





Ministerio de Medio Ambiente  
y Medio Rural y Marino  
DEMARCACIÓN DE COSTAS EN CANTABRIA

PETICIONARIO:

ASUNTO:  
ACTA DE RECONOCIMIENTO FINAL DE LAS OBRAS CORRESPONDIENTES A LA  
CONCESIÓN OTORGADA POR O.M. 02/09/2008 A LA DIRECCIÓN GENERAL DE OBRAS  
HIDRÁULICAS Y CICLO INTEGRAL DEL AGUA DE LA CONSEJERÍA DE MEDIO AMBIENTE  
DEL GOBIERNO DE CANTABRIA PARA LA CONSTRUCCIÓN DE LAS OBRAS CONTENIDAS  
EN EL PROYECTO "SANEAMIENTO DE LA RÍA DE TINA MAYOR Y TINA MENOR, FASE II"  
EN EL T. M. DE VAL DE SAN VICENTE.

POR LA D.G. DE OBRAS HIDRÁULICAS Y  
CICLO INTEGRAL DEL AGUA

POR LA DEMARCACIÓN DE COSTAS  
DE CANTABRIA

Fdo: Jorge Rodríguez Avello

La Ingeniero Técnico de Dominio Público  
Fdo: Gregoria García de la Puente

Vº B. JEFE DE SERVICIO DE D.P.

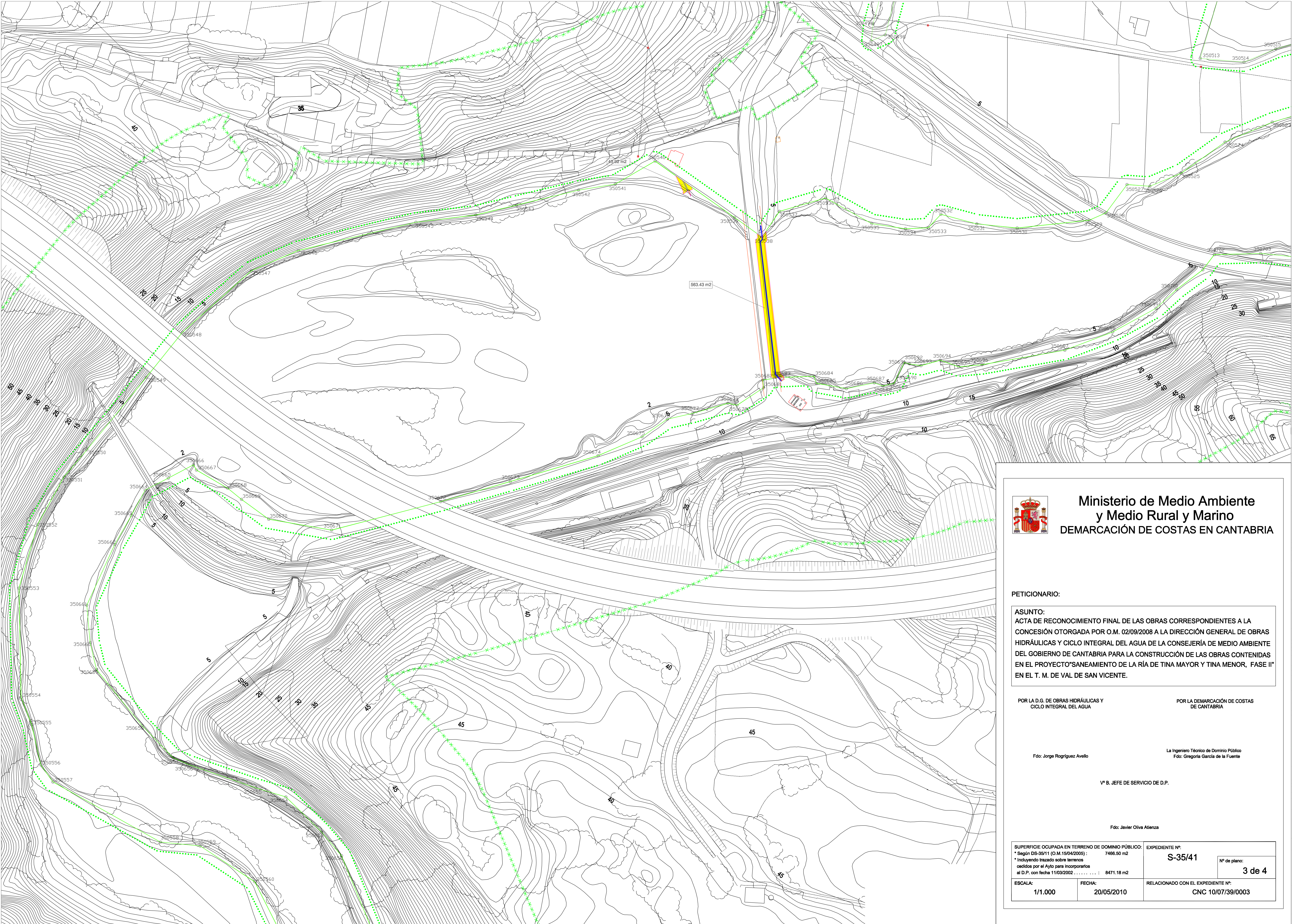
Fdo: Javier Oliva Atienza

SUPERFICIE OCUPADA EN TERRENO DE DOMINIO PÚBLICO: * Según DS-35/11 (O.M.15/04/2005) : 7466.50 m2 * Incluyendo trazado sobre terrenos cedidos por el Ayto para incorporarlos al D.P. con fecha 11/03/2002 ..... : 8471.18 m2		EXPEDIENTE Nº:  <b>S-35/41</b>  Nº de plano: <b>1 de 4</b>
ESCALA:  1/1.000	FECHA:  20/05/2010	
RELACIONADO CON EL EXPEDIENTE Nº:  <b>CNC 10/07/39/0003</b>		



RELACIONADO CON EL EXPEDIENTE N°:  
CNC 10/07/39/0003





Ministerio de Medio Ambiente  
y Medio Rural y Marino  
DEMARCACIÓN DE COSTAS EN CANTABRIA

PETICIONARIO:

ASUNTO:  
ACTA DE RECONOCIMIENTO FINAL DE LAS OBRAS CORRESPONDIENTES A LA  
CONCESIÓN OTORGADA POR O.M. 02/09/2008 A LA DIRECCIÓN GENERAL DE OBRAS  
HIDRÁULICAS Y CICLO INTEGRAL DEL AGUA DE LA CONSEJERÍA DE MEDIO AMBIENTE  
DEL GOBIERNO DE CANTABRIA PARA LA CONSTRUCCIÓN DE LAS OBRAS CONTENIDAS  
EN EL PROYECTO "SANEAMIENTO DE LA RÍA DE TINA MAYOR Y TINA MENOR, FASE II"  
EN EL T. M. DE VAL DE SAN VICENTE.

POR LA D.G. DE OBRAS HIDRÁULICAS Y  
CICLO INTEGRAL DEL AGUA

POR LA DEMARCACIÓN DE COSTAS  
DE CANTABRIA

Fdo: Jorge Rodríguez Avello

La Ingeniero Técnico de Dominio Público  
Fdo: Gregoria García de la Fuente

Vº B. JEFE DE SERVICIO DE D.P.

Fdo: Javier Olive Atienza

SUPERFICIE OCUPADA EN TERRENO DE DOMINIO PÚBLICO:  
\* Según DS-35/11 (O.M.15/04/2005) : 7466.50 m2  
\* Incluyendo trazado sobre terrenos  
cedidos por el Ayto para incorporarlos  
al D.P. con fecha 11/03/2002 : 8471.18 m2

EXPEDIENTE Nº:  
S-35/41

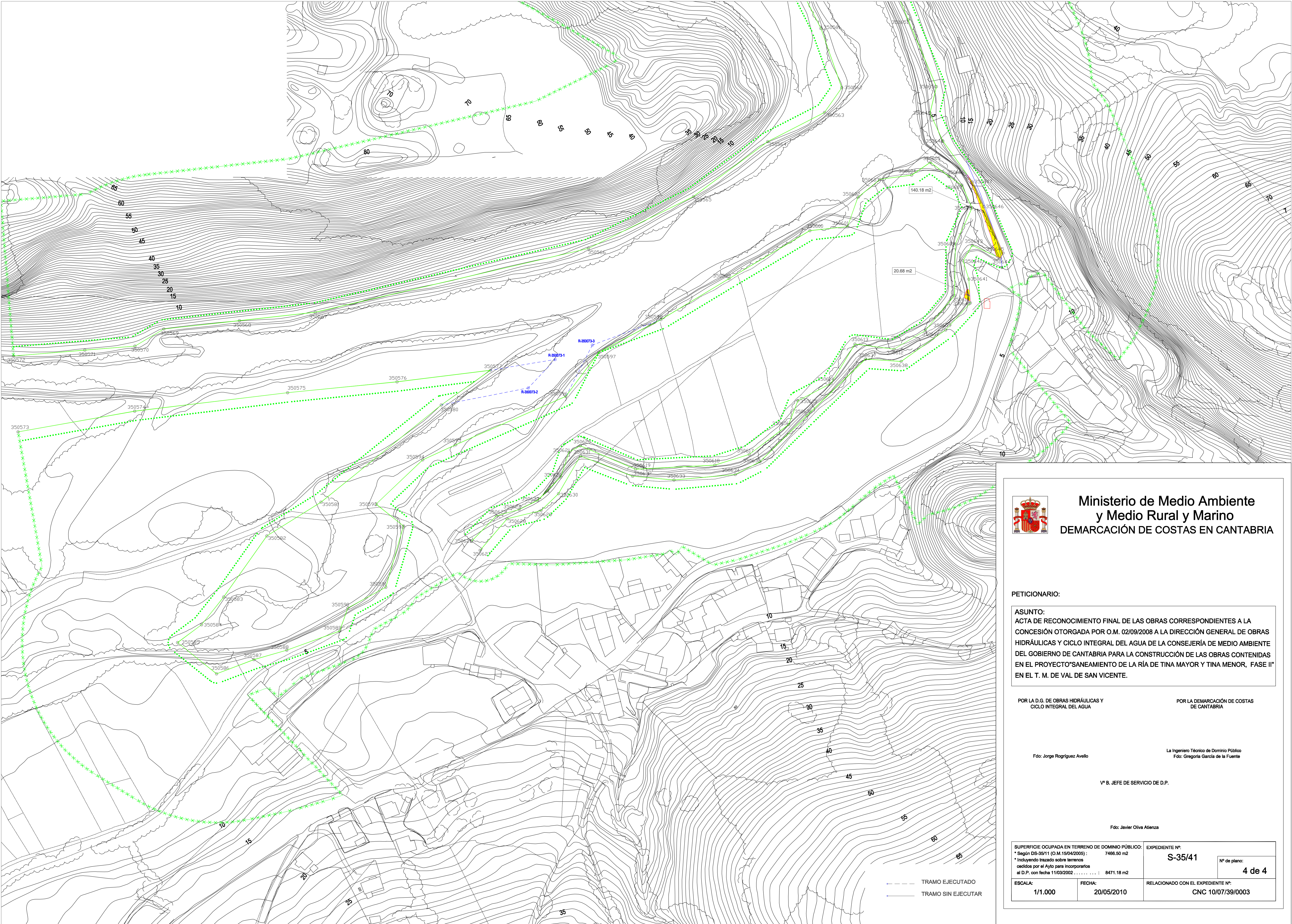
Nº de plano:  
3 de 4

ESCALA:  
1/1.000

FECHA:  
20/05/2010

RELACIONADO CON EL EXPEDIENTE Nº:  
CNC 10/07/39/0003





Ministerio de Medio Ambiente  
y Medio Rural y Marino  
DEMARCACIÓN DE COSTAS EN CANTABRIA

PETICIONARIO:

ASUNTO:  
ACTA DE RECONOCIMIENTO FINAL DE LAS OBRAS CORRESPONDIENTES A LA  
CONCESIÓN OTORGADA POR O.M. 02/09/2008 A LA DIRECCIÓN GENERAL DE OBRAS  
HIDRÁULICAS Y CICLO INTEGRAL DEL AGUA DE LA CONSEJERÍA DE MEDIO AMBIENTE  
DEL GOBIERNO DE CANTABRIA PARA LA CONSTRUCCIÓN DE LAS OBRAS CONTENIDAS  
EN EL PROYECTO "SANEAMIENTO DE LA RÍA DE TINA MAYOR Y TINA MENOR, FASE II"  
EN EL T. M. DE VAL DE SAN VICENTE.

POR LA D.G. DE OBRAS HIDRÁULICAS Y  
CICLO INTEGRAL DEL AGUA

POR LA DEMARCACIÓN DE COSTAS  
DE CANTABRIA

Fdo: Jorge Rodríguez Avello

La Ingeniero Técnico de Dominio Público  
Fdo: Gregoria García de la Fuente

Vº B. JEFE DE SERVICIO DE D.P.

Fdo: Javier Olive Atienza

SUPERFICIE OCUPADA EN TERRENO DE DOMINIO PÚBLICO:  
\* Según DS-35/11 (O.M.15/04/2005) : 7466.50 m2  
\* Incluyendo trazado sobre terrenos  
cedidos por el Ayto para incorporarlos  
al D.P. con fecha 11/03/2002 : 8471.18 m2

EXPEDIENTE Nº:  
S-35/41

Nº de plano:  
4 de 4

ESCALA:  
1/1.000

FECHA:  
20/05/2010

RELACIONADO CON EL EXPEDIENTE Nº:  
CNC 10/07/39/0003