

MINISTERIO
PARA LA TRANSICIÓN ECOLÓGICA
Y EL RETO DEMOGRÁFICO

DIRECCIÓN GENERAL DE LA COSTA Y EL MAR
Demarcación de Costas en Valencia

DESLINDE DEL DOMINIO PÚBLICO MARÍTIMO-TERRESTRE
TRAMO: DESDE EL EXTREMO SUR DE LA URBANIZACIÓN PUIG VAL HASTA EL LÍMITE
CON EL TÉRMINO MUNICIPAL DE LA POBLA DE FARNALS.

TÉRMINO MUNICIPAL DE EL PUIG DE SANTA MARÍA

PLANO Nº	HOJA Nº	PLANO:	REFERENCIA SERVICIO:	EXPEDIENTE DUNA:
2	2	DELIMITACIÓN PROVISIONAL	DL-43-V	DES011/14/46/0001

GRÁFICO DE DISTRIBUCIÓN DE HOJAS 1:5.000

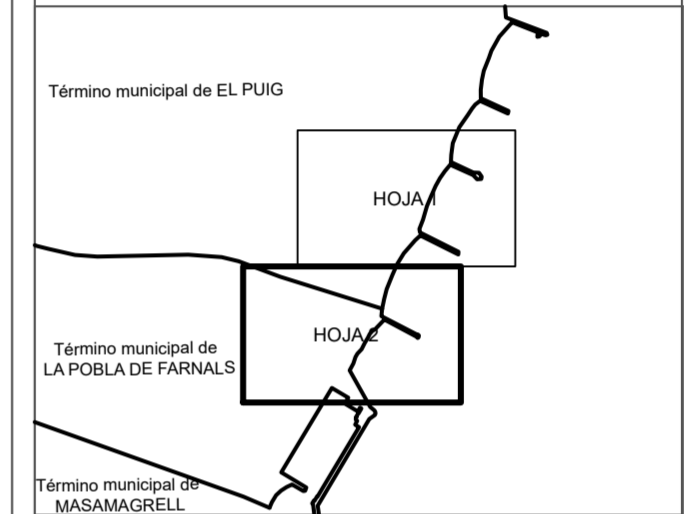
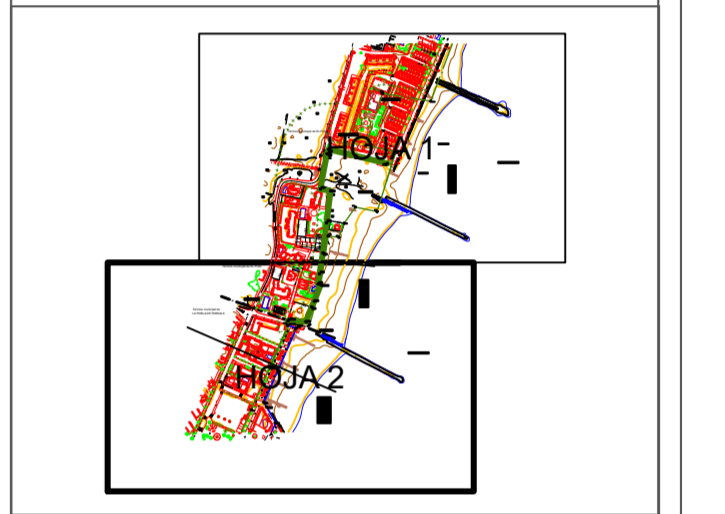


GRÁFICO DE DISTRIBUCIÓN DE HOJAS 1:1.000



El Jefe de Servicio de
Proyectos y Obras

Firma: Eugenio Jiménez Ferrer

Fecha: Agosto de 2.023

El Jefe de Demarcación de Costas

Firma: Javier Estevan Sanchis

VERTICES POLIGONAL DEL DESLINDE			VERTICES POLIGONAL DE LA RIBERA DEL MAR		
Num	X	Y	Num	X	Y
M-60	733562.94	4383275.35			
M-61	733559.63	4383253.04			
M-62	733565.54	4383251.41			
M-63	733551.46	4383215.62			
M-64	733545.90	4383203.17			
M-65	733533.23	4383170.88			
M-66	733494.28	4383172.74			

INFORMACIÓN CARTOGRÁFICA

SISTEMA GEODÉSICO DE REFERENCIA: ETRS89
SISTEMA DE PROYECCIÓN CARTOGRÁFICA: U.T.M. - HUSO 30
ORIGEN DE ALTITUDES: NIVEL MEDIO DEL MAR EN ALCANTE
COORDENADAS U.T.M. ETRS89 EN MARCO DE HOJA

VUELO FOTOGRAMÉTRICO REALIZADO EN 2.009
AEROTRANGULACIÓN REALIZADA EN 2.009
APOYO DE CAMPO REALIZADO EN 2.009
RESTITUCIÓN Y EDICIÓN REALIZADO EN 2.016

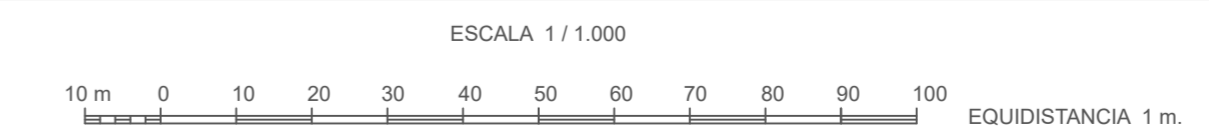
SIGNOS CONVENCIONALES PARTICULARES

— LINEA DE COTA 0	— LINEA DE DESLINDES ANTERIORES	⊗ M-0 VERTICES DE DESLINDE
— POLIGONAL DEL DESLINDE DEL D.P.M.T.	— LÍMITE PARCELAS COLINDANTES	⊗ M-0 VERTICES DE RIBERA DE MAR
— LINEA DE RIBERA DEL MAR	— LÍMITE DE SUELO URBANO	⊗ M-0 VERTICES DE OTROS DESLINDES
— LÍMITE SERVIDUMBRE DE TRANSITO	— LÍMITE DE TÉRMINO MUNICIPAL	⊗ M-0 VERTICE DE DESLINDE INICIO/FINAL TRAMO
— LÍMITE SERVIDUMBRE DE PROTECCIÓN	— LÍMITE DE PROVINCIA	⊗ M-0 TERRENOS INNECESARIOS

NOTA: SI COINCIDE LA POLIGONAL DEL DESLINDE DE DPMT CON LA LINEA DE R.M. SOLO SE GRAFICA LA PRIMERA

OTROS SIGNOS

— Escarpado	— Punto NAP / Punto Nivelación
— Mural / Alambrada - Valla	— Vertice REGENTE / ROV ERGNS
— Soto	— Vertice Topográfico
— Edificación en ruinas	— Punto de Apoyo
— Tendido eléctrico / Tendido telefónico	



CONSULTOR

ARCAYMA PROYECTOS 2.002 S.L.